索引図

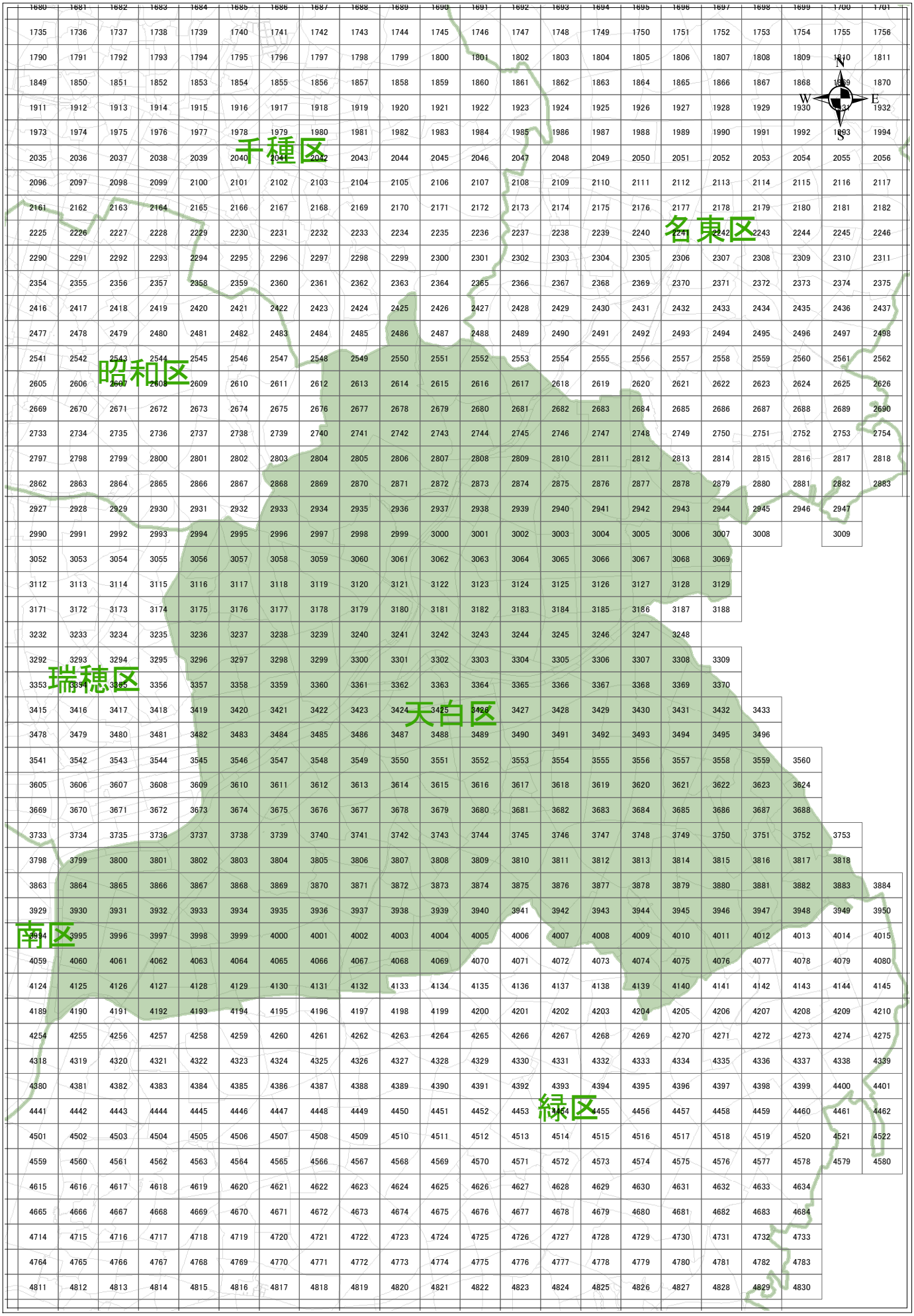

0 650 1,300 2,600 メートル

1:40,000

天白区　図面番号一覧

町字名	図面番号														
相川一丁目	4129	4130	4194												
相川二丁目	4130	4131													
荒池一丁目	3559	3623	3624	3687	3688										
荒池二丁目	3624	3687	3688	3751	3752	3753	3817	3818							
井口一丁目	3184	3244	3245	3304	3305	3306									
井口二丁目	3184	3185	3186	3245	3246	3305	3306								
池場一丁目	3302	3362	3363	3424	3425										
池場二丁目	3423	3424	3425	3487	3488	3550	3551								
池場三丁目	3364	3425	3426	3427	3488	3489	3490								
池場四丁目	3488	3489	3490	3551	3552	3553	3615	3616							
池場五丁目	3488	3549	3550	3551	3614	3615									
池見一丁目	3296	3297	3357	3358	3419										
池見二丁目	3238	3297	3298	3358	3359										
一本松一丁目	2808	2809	2873	2874	2938										
一本松二丁目	2872	2873	2937	2938	3001										
井の森町	3930	3995	3996	4060	4061	4125									
植田一丁目	3062	3063	3122	3123	3181	3182	3242	3243							
植田三丁目	3182	3183	3184	3243	3244	3245	3303	3304							
植田西一丁目	2937	2938	3000	3001	3062	3063									
植田西二丁目	2999	3000	3061	3062	3063	3121	3122	3181							
植田西三丁目	3121	3122	3180	3181	3242										
植田南一丁目	3180	3181	3241	3300	3301	3361	3362								
植田南二丁目	3180	3181	3241	3242	3243	3301	3302	3303	3362						
植田南三丁目	3243	3303	3304	3305	3364	3365	3366								
植田山一丁目	2486	2487	2488	2550	2551	2552	2614	2615	2679						
植田山二丁目	2488	2551	2552	2615	2616	2617	2679	2680							
植田山三丁目	2552	2553	2616	2617	2618	2681									
植田山四丁目	2616	2617	2680	2681	2744	2745	2808								
植田山五丁目	2679	2680	2743	2744	2807	2808									
梅が丘二丁目	2879	2880	2943	2944	2945	3006	3007	3008							
梅が丘三丁目	3006	3007	3068	3069											

天白区　図面番号一覧

町字名	図面番号														
梅が丘四丁目	3068	3069	3128	3129	3187	3188									
梅が丘一丁目	2812	2877	2878	2941	2942	2943	3004	3005	3006						
梅が丘五丁目	2942	3005	3006	3067	3068	3127	3128	3186	3187						
植田二丁目	3123	3124	3125	3182	3183	3184									
植田東一丁目	2875	2876	2940	2941	3003	3004	3005								
植田東二丁目	3003	3004	3005	3065	3066	3067	3125	3126	3127						
植田東三丁目	3125	3126	3127	3184	3185	3186									
植田本町一丁目	2874	2875	2876	2939	2940	3002	3003								
植田本町二丁目	3002	3003	3064	3065	3124	3125									
植田本町三丁目	3124	3125	3184												
海老山町	3612	3675	3676	3677	3739	3740	3741								
大坪一丁目	2807	2808	2871	2872	2936										
大坪二丁目	2871	2872	2936	2937	2999	3000									
大根町	3681	3682	3745	3746	3809	3810	3811	3875							
音聞山	2995	2996	3057	3058	3117	3118	3176	3177	3238						
表台	3176	3177	3237	3238	3297	3298									
表山一丁目	3115	3116	3174	3175	3235	3236									
表山二丁目	3057	3116	3117	3175	3176	3177									
表山三丁目	3175	3176	3235	3236	3237	3295	3296	3297	3357						
御前場町	3746	3810	3811	3812	3875	3876	3877	3941	3942						
鴻の巣一丁目	2620	2682	2683	2684	2746	2747	2748	2810	2811	2812					
鴻の巣二丁目	2810	2811	2812	2875	2876	2877	2941	2942							
境根町	3936	3937	4001	4002	4066	4067	4131	4132							
笹原町	3736	3737	3801	3802	3803	3867									
山郷町	3678	3742	3743												
塩釜口一丁目	2870	2935	2936	2997	2998	2999	3060	3061	3120	3121					
塩釜口二丁目	2999	3061	3121	3180											
島田一丁目	3422	3484	3485	3486	3547	3548									
島田二丁目	3361	3362	3422	3423	3424	3485	3486								
島田三丁目	3423	3424	3486	3487	3549	3550									
島田四丁目	3486	3549	3550	3612	3613	3614	3676	3677							

天白区　図面番号一覧

町字名	図面番号														
島田五丁目	3485	3486	3548	3549	3612	3613									
島田が丘	3876	3877	3942	3943	4007	4008									
島田黒石	3875	3940	3941	3942	4005	4007	4070								
菅田一丁目	3609	3610	3673	3674	3675	3737	3738	3739	3802	3803					
菅田二丁目	3548	3611	3612	3675	3676										
菅田三丁目	3675	3738	3739	3740	3802	3803	3804	3805	3868	3869	3870				
高坂町	3809	3810	3874	3875	3939	3940	3941	4004	4005	4070					
高島一丁目	3877	3878	3943	3944	4007	4008	4009	4073	4074						
高宮町	3613	3614	3676	3677	3678	3741	3742								
高島二丁目	4008	4009	4073	4074	4139	4140	4204	4205							
土原一丁目	3614	3615	3678	3679	3742	3743	3744	3808							
土原二丁目	3551	3614	3615	3616	3679	3680	3743	3744							
土原三丁目	3680	3681	3743	3744	3745	3808	3809	3810							
土原四丁目	3808	3809	3873	3874	3939	3940									
土原五丁目	3742	3743	3808	3873											
天白町大字植田字井口	3185	3186	3246	3247	3305	3306									
天白町大字植田字一本松	2744	2745	2808	2809	2872	2873									
天白町大字植田字植田山	2486	2487	2550	2614	2615										
天白町大字植田字姥ケ崎	2744	2745	2808												
天白町大字植田字大久手下	2617	2618	2681	2682											
天白町大字植田字株田	3185	3186	3247												
天白町大字植田字北大坪	2807	2808	2872	2873											
天白町大字植田字鴻ノ巣	2620	2684	2748	2812	2813										
天白町大字植田字五反田	3246	3305	3306	3366											
天白町大字植田字三七川原	2812	2813	2877	2878	2879	2943	2944								
天白町大字植田字蛇崩	2617	2618	2681												
天白町大字植田字外欠下	3302	3303	3364												
天白町大字植田字堤溝	3305														
天白町大字植田字中川原	2999	3000	3061	3121	3180										
天白町大字植田字長原	3303	3305	3364	3365	3366										
天白町大字植田字西浦	3180	3241													

天白区　図面番号一覧

町字名	図面番号														
天白町大字植田字西ノ川原	3121	3180	3241												
天白町大字植田字西屋下	3241	3300	3301	3361											
天白町大字植田字半ノ木	2937	2999	3000												
天白町大字植田字東屋下	3301	3302	3362												
天白町大字植田字丸田	2872	2873	2937												
天白町大字植田字南大坪	2872	2937	2999	3000	3061										
天白町大字植田字焼山	2681	2745													
天白町大字植田字屋下	3302														
天白町大字植田字預堅	3361	3362													
天白町大字島田字植田前	3301	3302	3362	3363											
天白町大字島田字大下	3673	3736	3737	3801											
天白町大字島田字曲尺手	3422	3484	3485	3547											
天白町大字島田字黒石	3552	3553	3616	3617	3680	3681	3682	3742	3807	3871	3872	3937	3939		
天白町大字島田字菅田	3739														
天白町大字島田字中曽根	3546	3609	3610	3673											
天白町大字島田字西寄鷺	3361	3362	3422	3423	3485										
天白町大字島田字保呂	3484	3546	3547	3610											
天白町大字島田字山ノ杁	3553	3616	3617	3680	3681										
天白町大字島田字横町	3302	3303	3363	3364											
天白町大字野並字相生	3936	3998	3999	4000	4001	4002	4063	4064	4065	4066	4067	4128	4129	4130	4131
天白町大字野並字稲田	3802	3803	3867	3868	3869	3870	3933	3934	3935	3936	3998	3999	4000	4001	
天白町大字野並字梅野	4062	4126	4127												
天白町大字野並字欠ノ上	3932	3997	4062												
天白町大字野並字上大塚	4128	4193													
天白町大字野並字上新田	3998	4063	4128												
天白町大字野並字川原	4125	4126													
天白町大字野並字北沢	3932	3933	3997	3998	3999										
天白町大字野並字境根	4067	4068	4132												
天白町大字野並字笹原	3802	3803	3867	3932	3933										
天白町大字野並字花ノ木	4126	4191													
天白町大字野並字福池	3736	3801													

天白区　図面番号一覧

町字名	図面番号														
天白町大字野並字古川	4124	4125	4189	4190											
天白町大字野並字南前	4126	4191													
天白町大字野並字山ノ神	3932	3933	3997												
天白町大字平針字荒池下	3751	3752	3817	3818	3882	3883	3884	3948	3949						
天白町大字平針字稲葉下	3246	3305	3306												
天白町大字平針字上原	3553	3554													
天白町大字平針字大堤下	3622	3686													
天白町大字平針字大根ケ越	3558	3559	3622	3623	3686	3687	3750	3751	3816						
天白町大字平針字大薮	3186	3246	3247												
天白町大字平針字小田	3305	3366													
天白町大字平針字川田	3364	3365	3366												
天白町大字平針字黒石	3553	3554	3617	3618	3681	3682	3687	3751	3752	3816	3817	3878	3881	3882	3883
	3944	3945	3947	3948	3949	4009	4010	4011	4012	4013	4074	4075	4076	4140	4141
天白町大字平針字神田	3186	3247	3248	3308	3309	3370									
天白町大字平針字奴女里川	3687	3751													
天白町大字八事字裏山	2363	2425	2486	2548	2549	2550	2612	2613	2614	2615	2676	2677	2678	2679	2740
	2741	2742	2743	2803	2804	2805	2806	2807	2868	2869	2870	2871	2872	2933	2934
	2935	2936	2997	2998											
天白町大字八事字上沓打場	3241														
天白町大字八事字ク子上	3121														
天白町大字八事字東萱野	3061	3121													
天白町大字八事字山田	2741	2742	2805	2806	2807	2870	2871	2872	2936						
道明町	3299	3300	3360	3361	3422										
中砂町	3360	3420	3421	3422	3482	3483	3484	3545	3546	3609	3610				
中坪町	3864	3865	3930	3931	3995	3996									
中平一丁目	3367	3368	3429	3430	3492	3493									
中平二丁目	3492	3493	3555	3556	3619	3620	3683	3684							
中平三丁目	3493	3556	3557	3620	3621	3684	3685	3748	3749						
中平四丁目	3684	3747	3748	3749	3812	3813	3877	3878							
中平五丁目	3682	3683	3684	3746	3747	3748	3811	3812	3877						
西入町	3740	3741	3742	3805	3806	3807									

天白区　図面番号一覧

町字名	図面番号														
野並一丁目	3865	3866	3931	3932	3996	3997									
野並二丁目	3996	3997	4060	4061	4062	4125	4126	4127							
野並三丁目	4062	4126	4127	4128	4129	4191	4192	4193	4194						
野並四丁目	3997	3998	4062	4063	4127	4128									
八幡山	2996	3058	3059	3060	3119	3120	3121	3179							
原一丁目	3246	3247	3305	3306	3307	3366	3367	3368							
原二丁目	3364	3365	3366	3367	3426	3427	3428	3429	3490						
原三丁目	3427	3428	3490	3491	3553	3554									
原四丁目	3367	3428	3429	3491	3492	3554	3555								
原五丁目	3554	3555	3618	3619	3682	3683	3746								
久方一丁目	3937	3938	4002	4003	4067	4068	4131	4132							
久方二丁目	3938	3939	4003	4004	4005	4068	4069	4070							
久方三丁目	4067	4068	4069	4131	4132	4133	4134								
一つ山１丁目	3678	3742	3743	3807	3808	3872	3873								
一つ山２丁目	3742	3807	3872												
一つ山３丁目	3871	3872	3937	3938											
一つ山４丁目	3872	3873	3938	3939											
一つ山５丁目	3872	3873	3939												
平針一丁目	3186	3247	3248	3307	3308	3368	3369	3431							
平針二丁目	3308	3309	3369	3370	3431	3432									
平針三丁目	3370	3432	3433	3495	3496	3558	3559	3560	3623	3624					
平針四丁目	3431	3432	3494	3495	3557	3558									
平針五丁目	3368	3369	3430	3431	3493	3494	3556	3557							
平針台一丁目	3944	4009	4010	4074	4075	4139	4140	4205							
平針台二丁目	3945	4010	4011	4076	4140	4141									
平針南一丁目	3748	3749	3813	3814	3878	3879	3944	3945	4010						
平針南二丁目	3749	3750	3814	3815	3816	3879	3880	3881							
平針南三丁目	3879	3880	3945	3946	3947	4010	4011	4012	4076						
平針南四丁目	3880	3881	3946	3947	4011	4012	4013	4076	4077						
福池一丁目	3799	3800	3801	3864	3865										
福池二丁目	3800	3801	3802	3865	3866	3867	3932	3933							

天白区　図面番号一覧

町字名	図面番号														
古川町	4060	4124	4125	4126	4189	4190	4191								
保呂町	3484	3546	3547	3548	3610	3611	3612	3674	3675						
御幸山	2996	3058	3059	3118	3119	3120	3177	3178	3179	3238	3239				
向が丘一丁目	3556	3557	3558	3621	3685	3749									
向が丘二丁目	3495	3557	3558	3621	3622										
向が丘三丁目	3621	3622	3685	3686	3749	3750									
向が丘四丁目	3686	3749	3750	3751	3815	3816	3880								
元八事一丁目	3357	3358	3419	3420	3482	3483									
元八事二丁目	3298	3358	3359	3360	3420	3421	3422								
元八事三丁目	3178	3238	3239	3298	3299	3300	3359	3360							
元八事四丁目	3120	3121	3178	3179	3180	3239	3240	3299	3300						
元八事五丁目	3121	3179	3180	3240	3241	3300									
元植田一丁目	2809	2810	2873	2874	2875	2938	2939	3002							
元植田二丁目	2939	3001	3002	3063	3064	3123	3124								
元植田三丁目	2938	2939	3001	3002	3063	3123									
八事石坂	2932	2994	2995	3057											
八事天道	2931	2994	2995	3056	3116										
山根町	3805	3806	3807	3870	3871	3872	3936	3937							
弥生が岡	2994	2995	3056	3057	3116	3117									
八事山	2868	2933	2934	2995	2996	2997	2998	3058	3059	3060					
焼山一丁目	2618	2681	2682	2745	2746	2808	2809								
焼山二丁目	2618	2682	2683	2745	2746	2747	2809	2810	2875						
横町	3302	3363	3364	3425	3426										
天白町野並楠木	3929	3930	3994	3995	4059	4060									
天白町野並中納屋田	3799	3800													
天白町野並西納屋田	3799	3863	3864												
天白町野並上納屋田	3735	3736	3800	3801											
天白町野並上楠木	3929	3930													
天白町野並桜井	3863	3864	3929	3930											
天白町野並高下	4059	4060	4124	4125											
天白町八事杁ノ口	3300	3361													

天白区　図面番号一覧

町字名	図面番号														
天白町八事柳原	3360	3361	3422	3423											
天白町八事八事前	3421	3422	3484	3485											
天白町八事中砂入	3546	3547	3610												
天白町八事中根前	3609	3610	3673												
天白町八事川ノ内	3483	3484	3546	3547											
天白町八事赤土	3357	3419													
天白町八事沓打場	3240	3241	3300	3301											
天白町八事下流	3419	3482													
猪高町高針原	2620	2684													

2363

地番参考図

2298	2299	2300
2362	2363	2364
2424	2425	2426

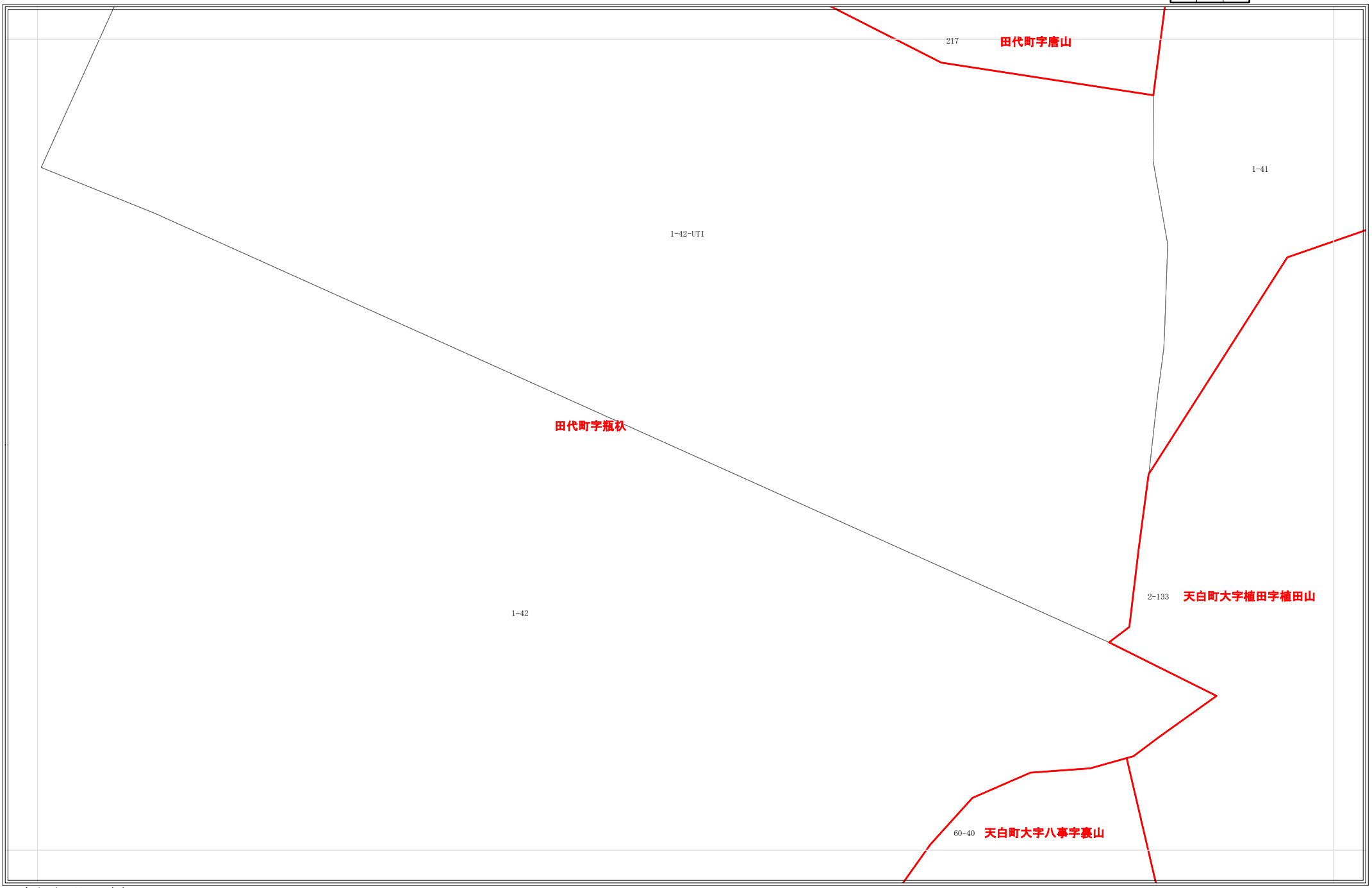

令和7年1月1日時点
・この図面は課税のために作成した図面です。権利関係等の根拠になるものではありません。
・無地番については、Nまたは名古屋市の内部管理番号（例：9876543-A)が表示されている場合があります。

0 25 50 100 メートル

1:1,200

2425

地番参考図

2362	2363	2364
2424	2425	2426
2485	2486	2487

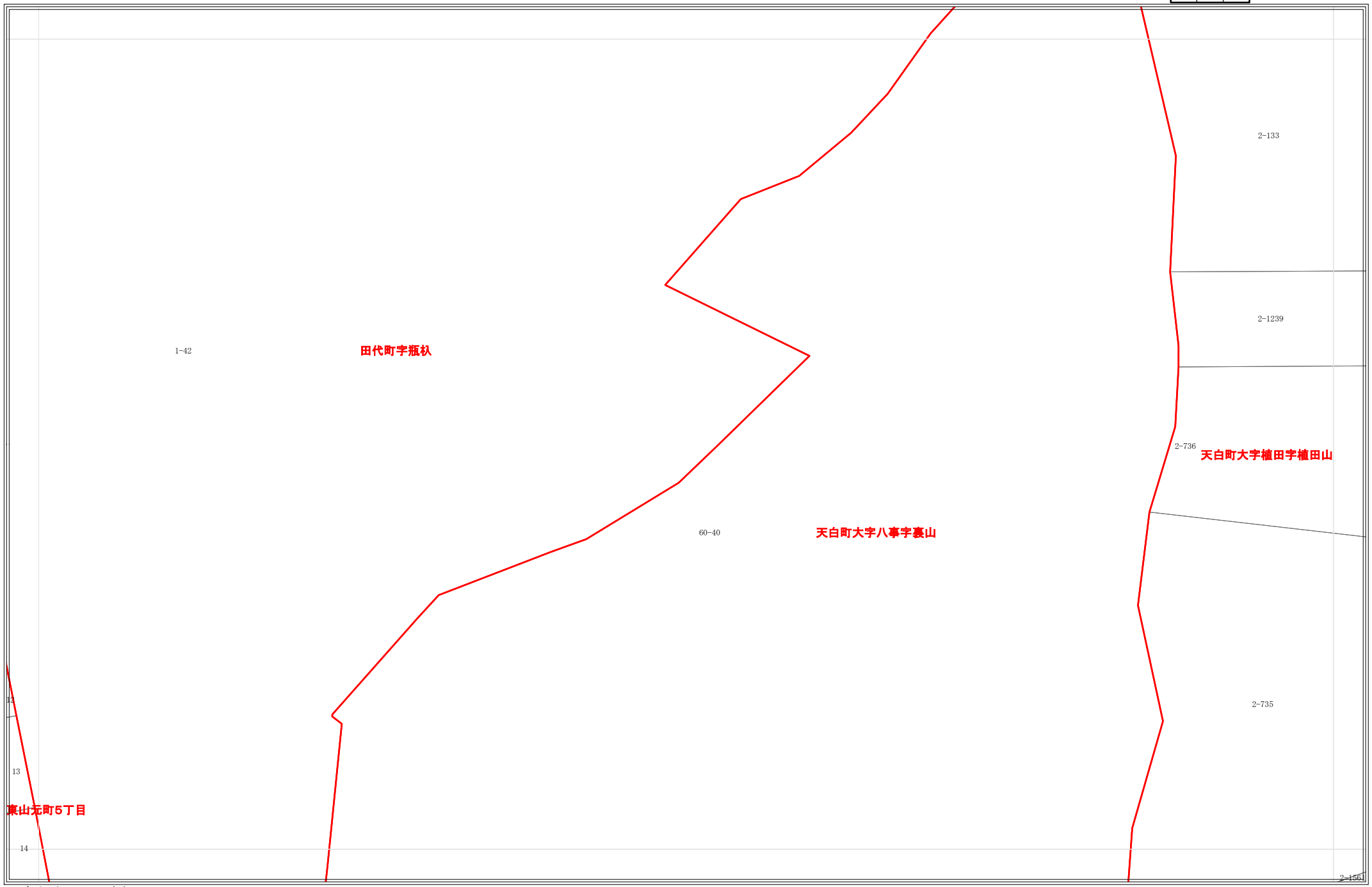

令和7年1月1日時点
・この図面は課税のために作成した図面です。権利関係等の根拠になるものではありません。
・無地番については、Nまたは名古屋市の内部管理番号（例：9876543-A)が表示されている場合があります。

0 25 50 100 メートル

1:1,200

2486

地番参考図

2424	2425	2426
2485	2486	2487
2549	2550	2551

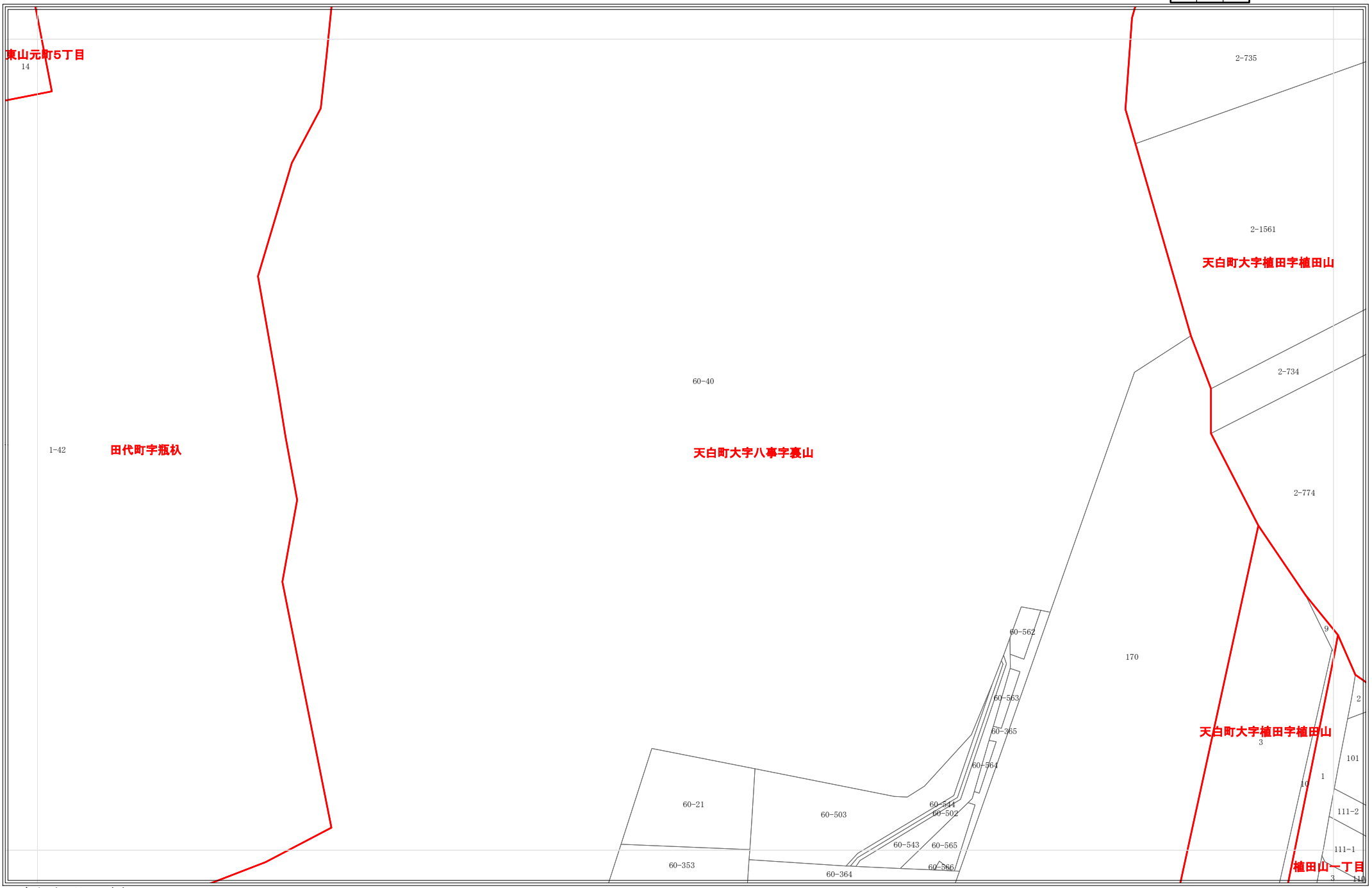

令和7年1月1日時点
・この図面は課税のために作成した図面です。権利関係等の根拠になるものではありません。
・無地番については、Nまたは名古屋市の内部管理番号（例：9876543-A)が表示されている場合があります。

0 25 50 100 メートル

1:1,200

2487

地番参考図

2425	2426	2427
2486	2487	2488
2550	2551	2552

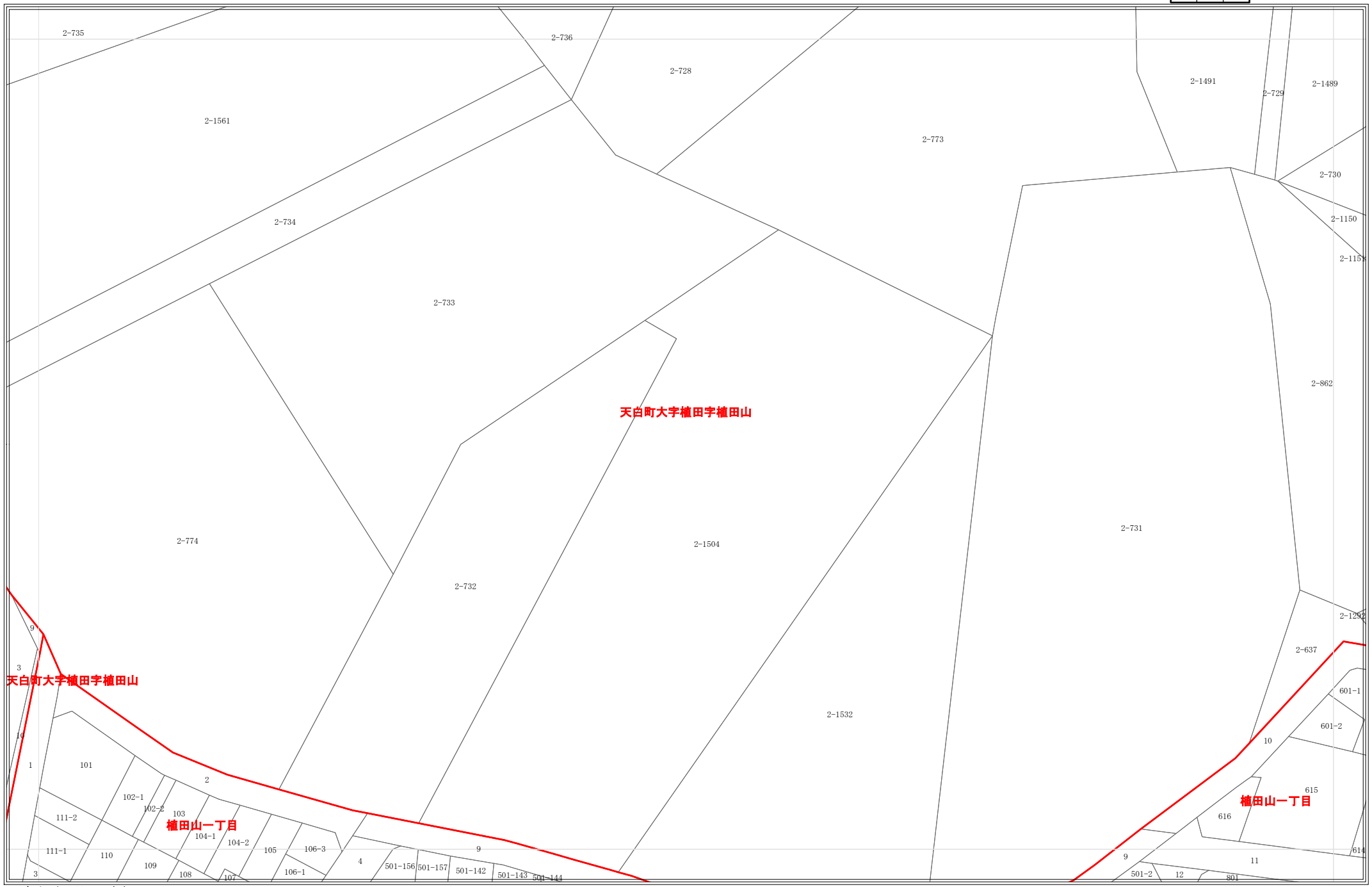

令和7年1月1日時点
・この図面は課税のために作成した図面です。権利関係等の根拠になるものではありません。
・無地番については、Nまたは名古屋市の内部管理番号（例：9876543-A)が表示されている場合があります。

0 25 50 100 メートル

1:1,200

2488

地番参考図

2426	2427	2428
2487	2488	2489
2551	2552	2553

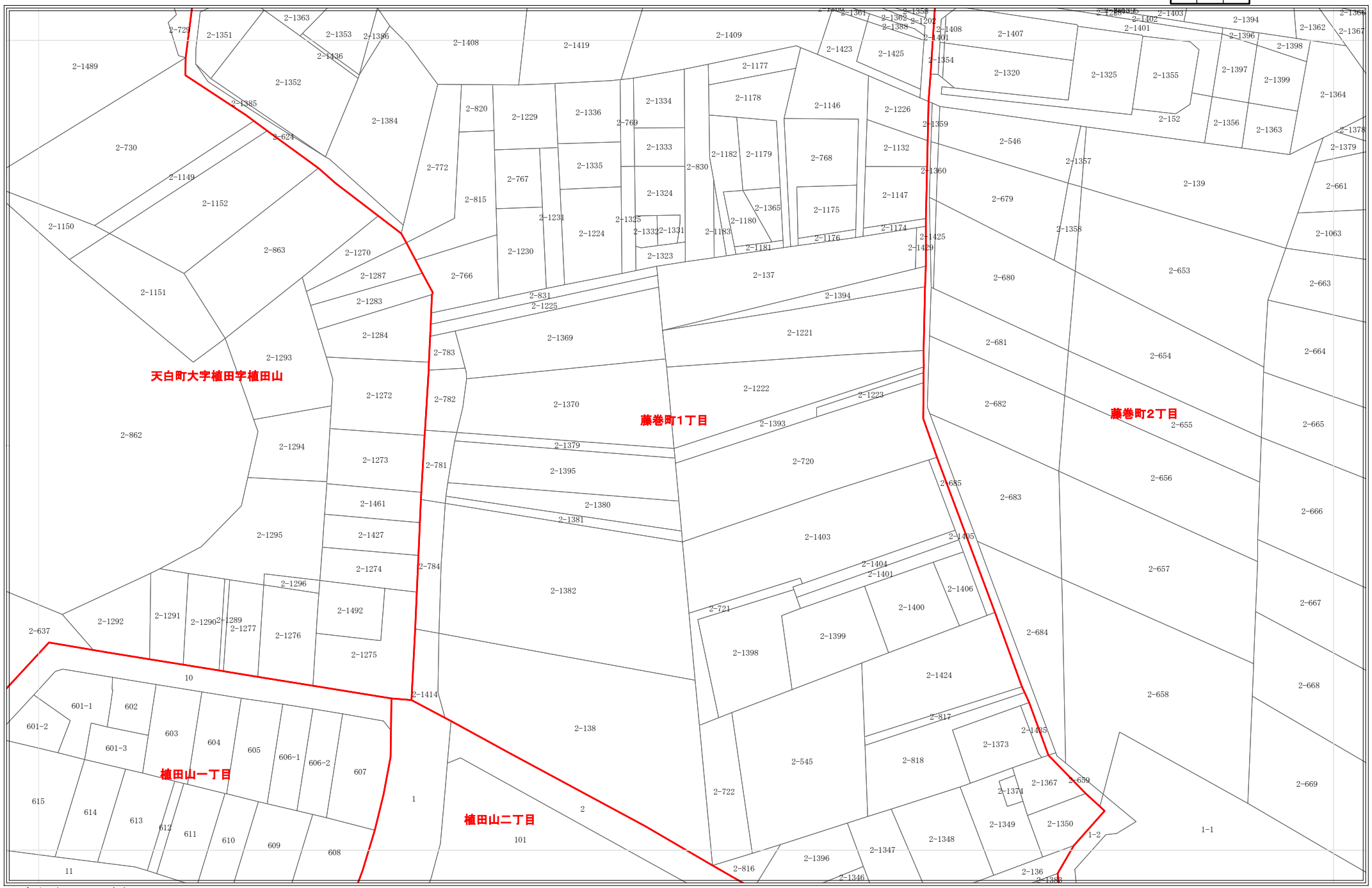

令和7年1月1日時点
・この図面は課税のために作成した図面です。権利関係等の根拠になるものではありません。
・無地番については、Nまたは名古屋市の内部管理番号（例：9876543-A)が表示されている場合があります。

0 25 50 100 メートル

1:1,200

2548

地番参考図

2483	2484	2485
2547	2548	2549
2611	2612	2613

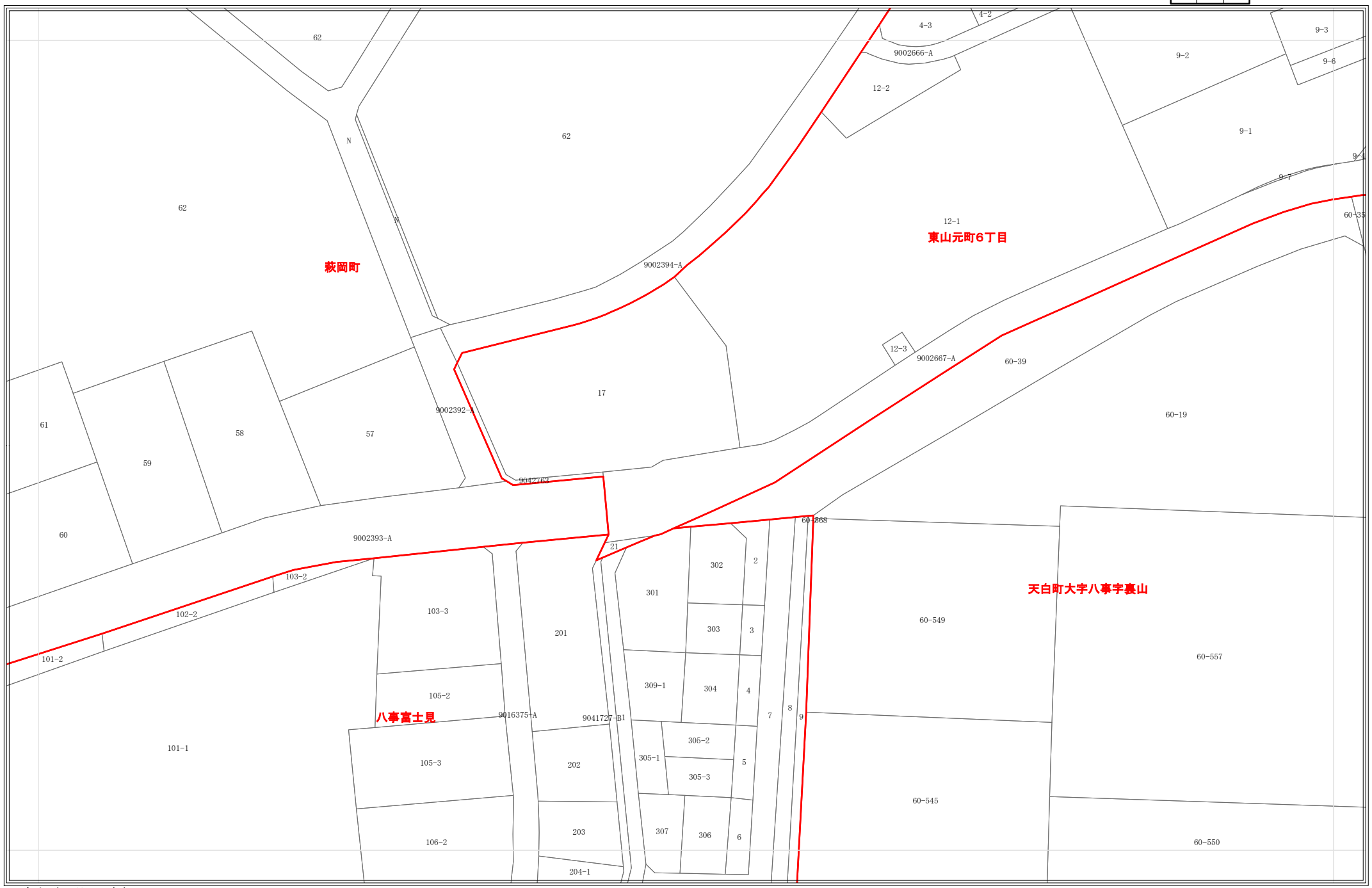

令和7年1月1日時点
・この図面は課税のために作成した図面です。権利関係等の根拠になるものではありません。
・無地番については、Nまたは名古屋市の内部管理番号（例：9876543-A)が表示されている場合があります。

0 25 50 100 メートル

1:1,200

2549

地番参考図

2484	2485	2486
2548	2549	2550
2612	2613	2614

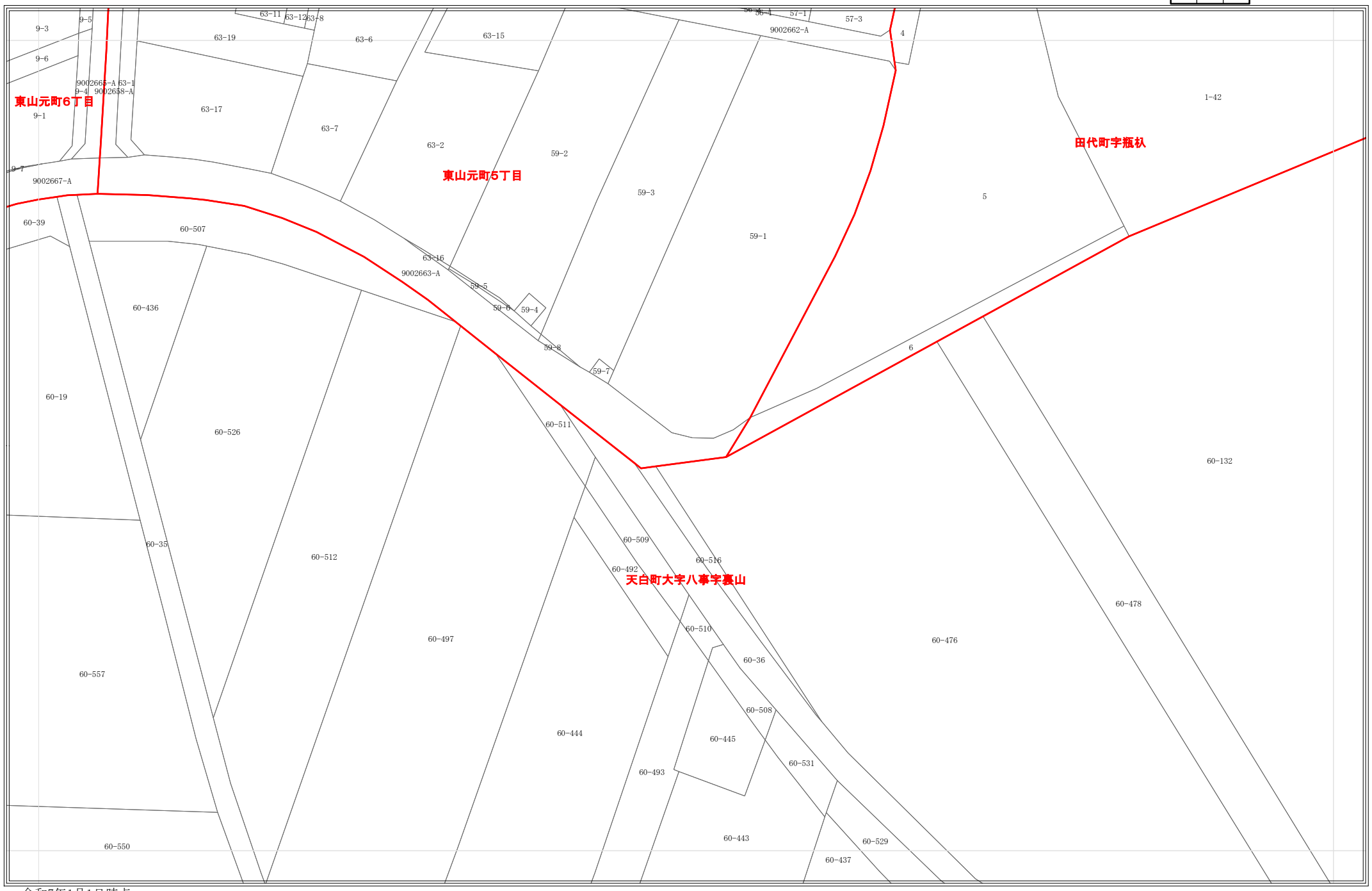

令和7年1月1日時点
・この図面は課税のために作成した図面です。権利関係等の根拠になるものではありません。
・無地番については、Nまたは名古屋市の内部管理番号（例：9876543-A)が表示されている場合があります。

0 25 50 100 メートル

1:1,200

2550

地番参考図

2485	2486	2487
2549	2550	2551
2613	2614	2615

令和7年1月1日時点
・この図面は課税のために作成した図面です。権利関係等の根拠になるものではありません。
・無地番については、Nまたは名古屋市の内部管理番号（例：9876543-A)が表示されている場合があります。

0 25 50 100 メートル

1:1,200

2551

地番参考図

2486	2487	2488
2550	2551	2552
2614	2615	2616

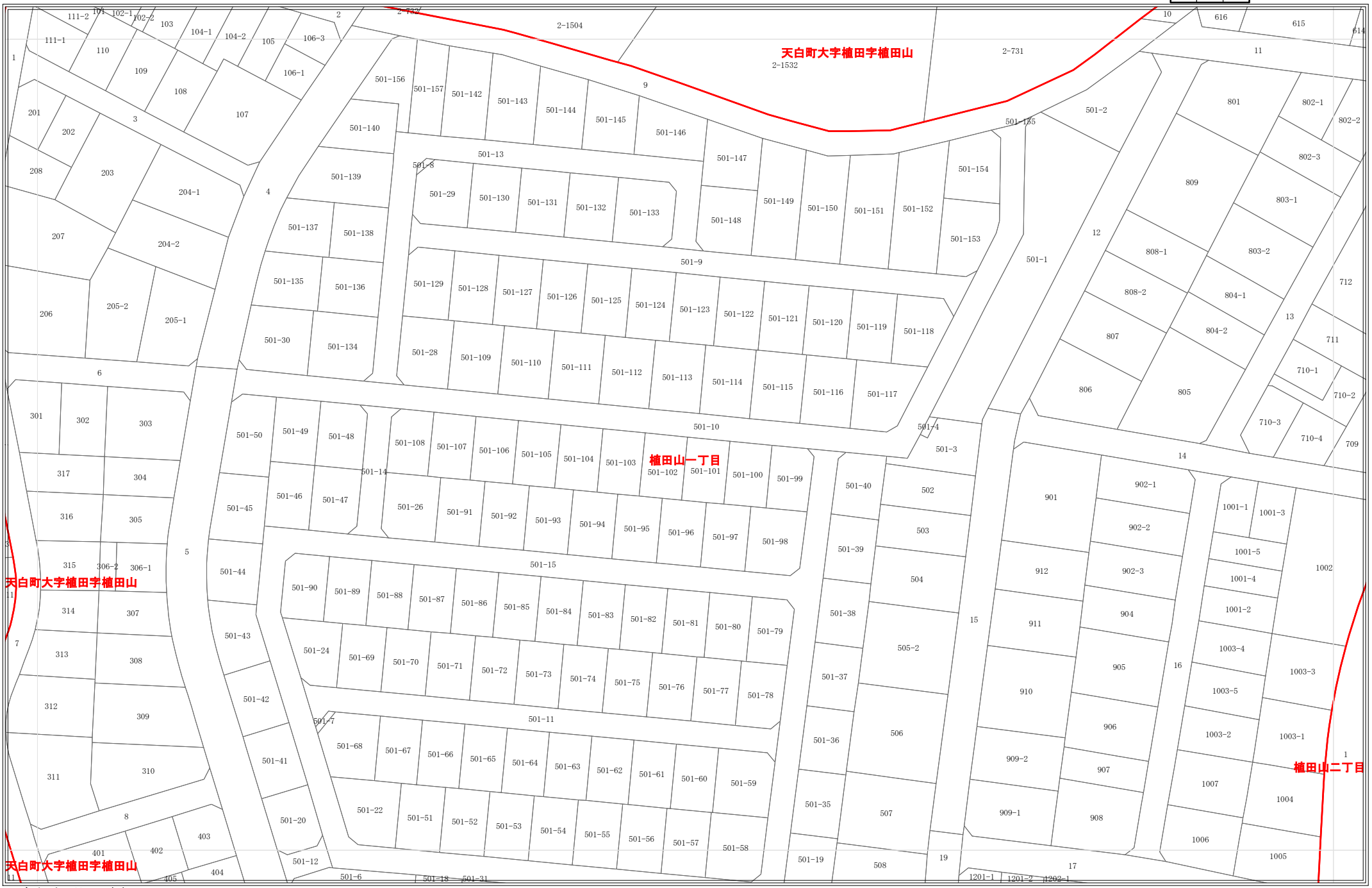

令和7年1月1日時点
・この図面は課税のために作成した図面です。権利関係等の根拠になるものではありません。
・無地番については、Nまたは名古屋市の内部管理番号（例：9876543-A)が表示されている場合があります。

0 25 50 100 メートル

1:1,200

2552

地番参考図

2487	2488	2489
2551	2552	2553
2615	2616	2617

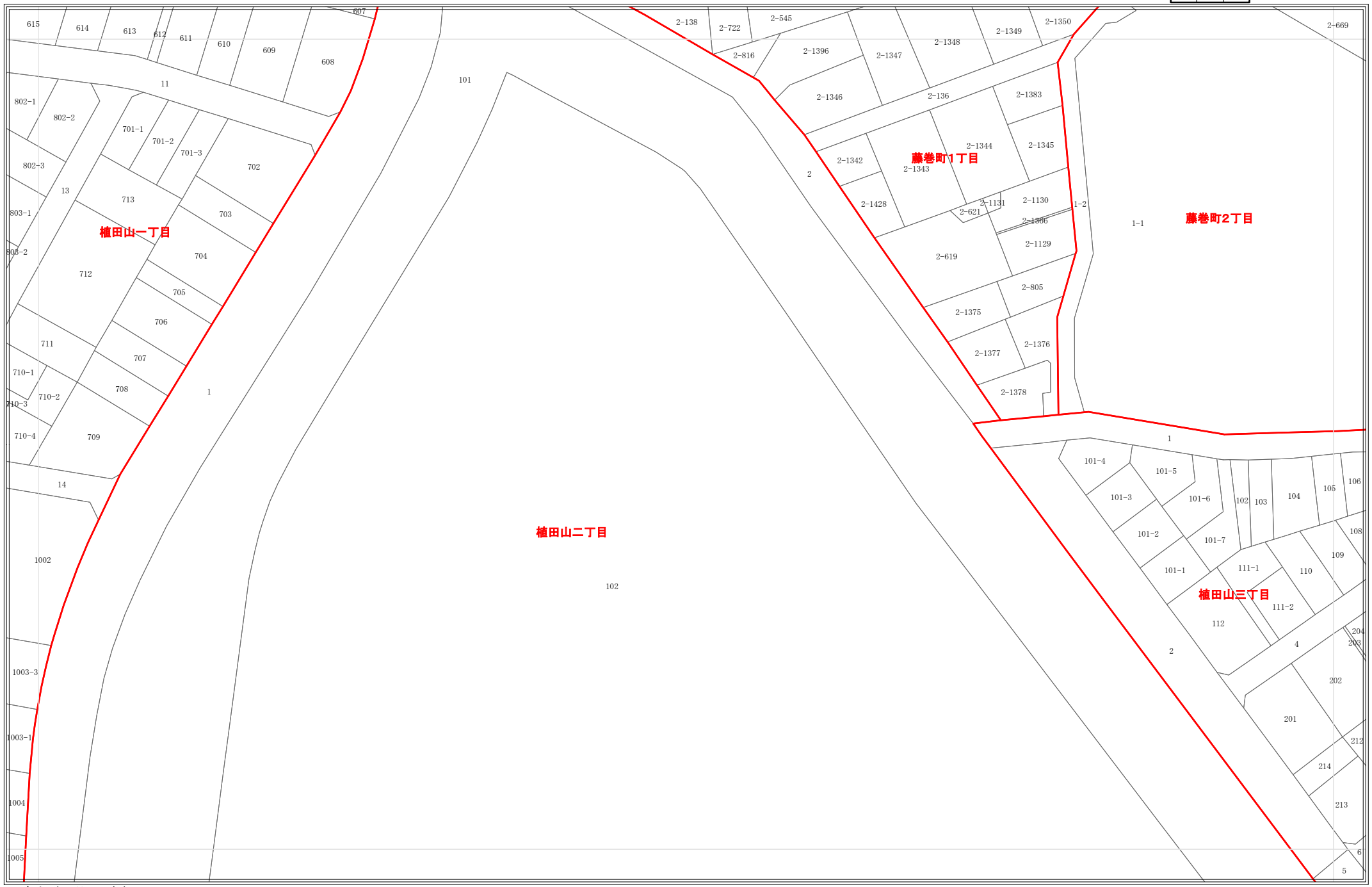

令和7年1月1日時点
・この図面は課税のために作成した図面です。権利関係等の根拠になるものではありません。
・無地番については、Nまたは名古屋市の内部管理番号（例：9876543-A)が表示されている場合があります。

0 25 50 100 メートル

1:1,200

2553

地番参考図

2488	2489	2490
2552	2553	2554
2616	2617	2618

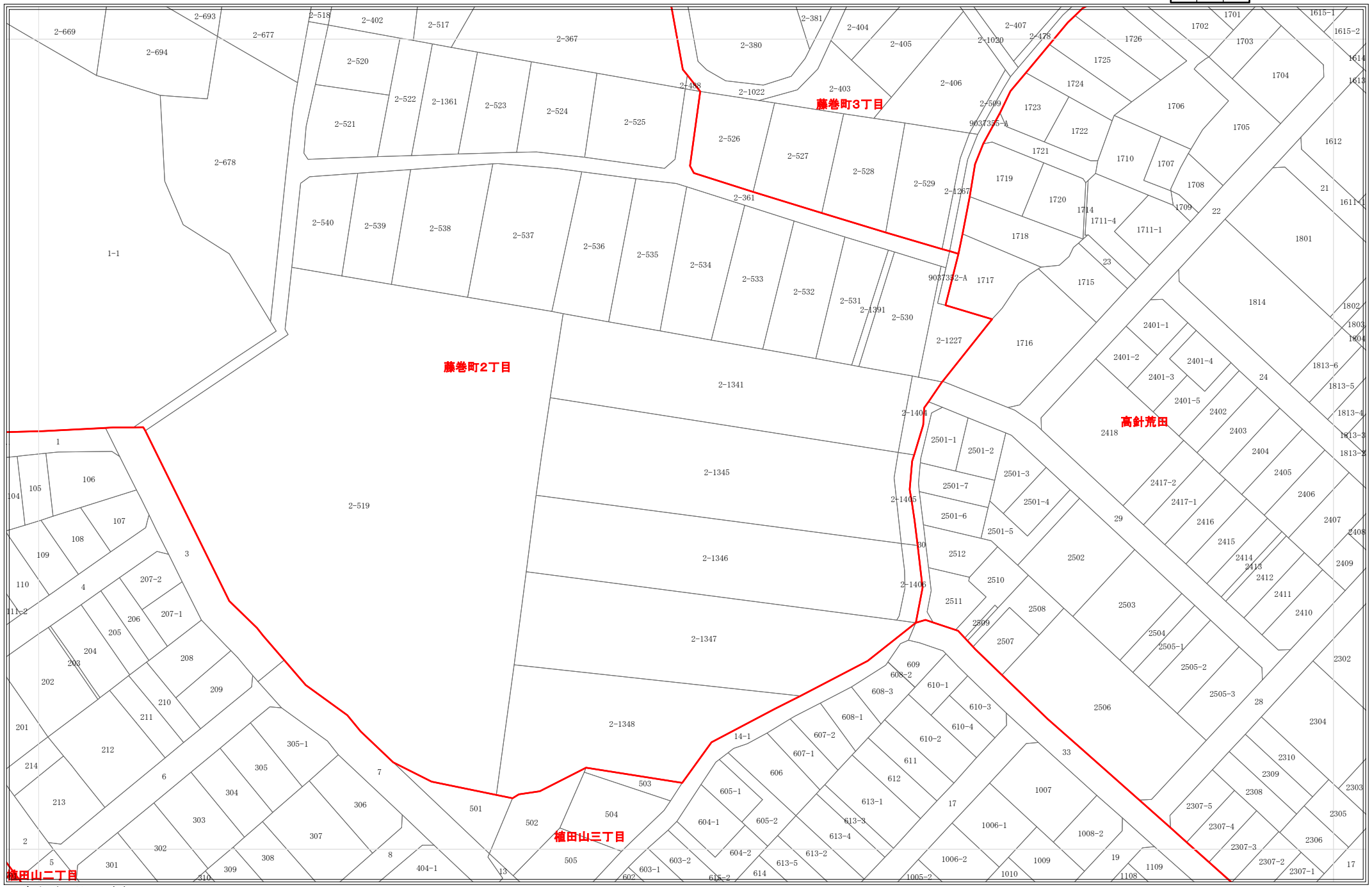

令和7年1月1日時点
・この図面は課税のために作成した図面です。権利関係等の根拠になるものではありません。
・無地番については、Nまたは名古屋市の内部管理番号（例：9876543-A)が表示されている場合があります。

0 25 50 100 メートル

1:1,200

2612

地番参考図

2547	2548	2549
2611	2612	2613
2675	2676	2677

令和7年1月1日時点
・この図面は課税のために作成した図面です。権利関係等の根拠になるものではありません。
・無地番については、Nまたは名古屋市の内部管理番号（例：9876543-A)が表示されている場合があります。

0 25 50 100 メートル

1:1,200

2613

地番参考図

2548	2549	2550
2612	2613	2614
2676	2677	2678

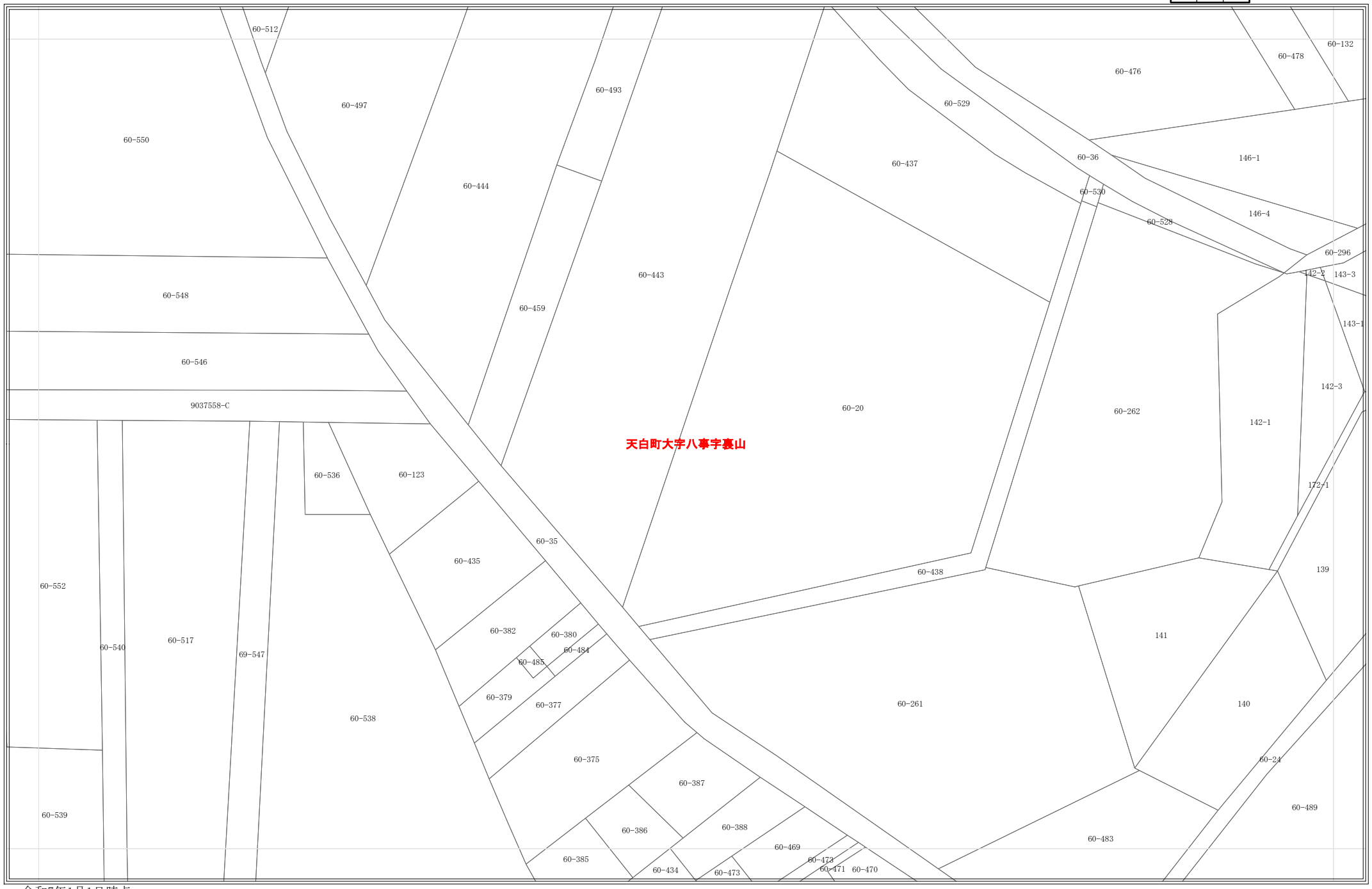

令和7年1月1日時点
・この図面は課税のために作成した図面です。権利関係等の根拠になるものではありません。
・無地番については、Nまたは名古屋市の内部管理番号（例：9876543-A)が表示されている場合があります。

0 25 50 100 メートル

1:1,200

2614

地番参考図

2549	2550	2551
2613	2614	2615
2677	2678	2679

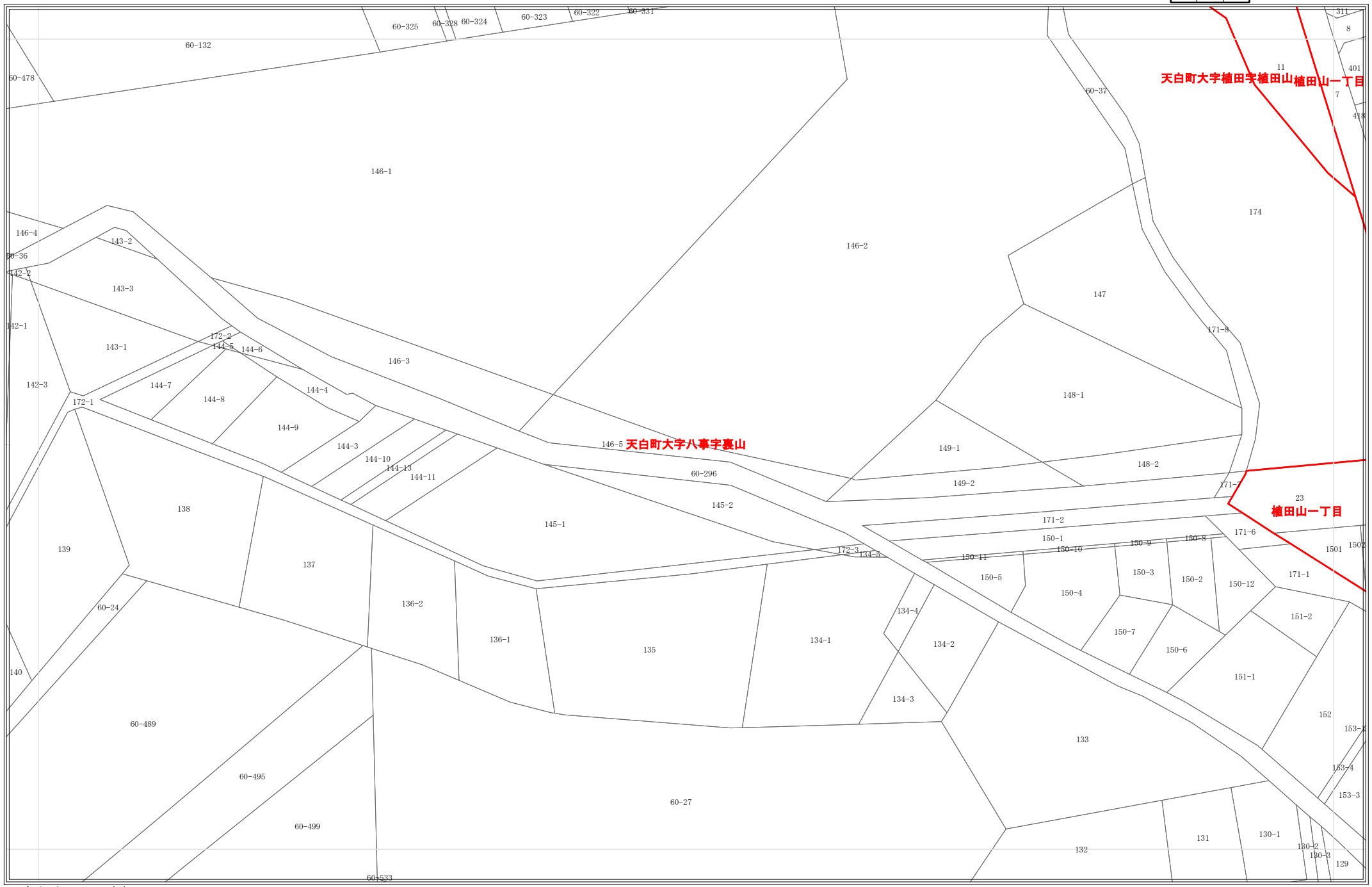

令和7年1月1日時点
・この図面は課税のために作成した図面です。権利関係等の根拠になるものではありません。
・無地番については、Nまたは名古屋市の内部管理番号（例：9876543-A)が表示されている場合があります。

0 25 50 100 メートル

1:1,200

2615

地番参考図

2550	2551	2552
2614	2615	2616
2678	2679	2680

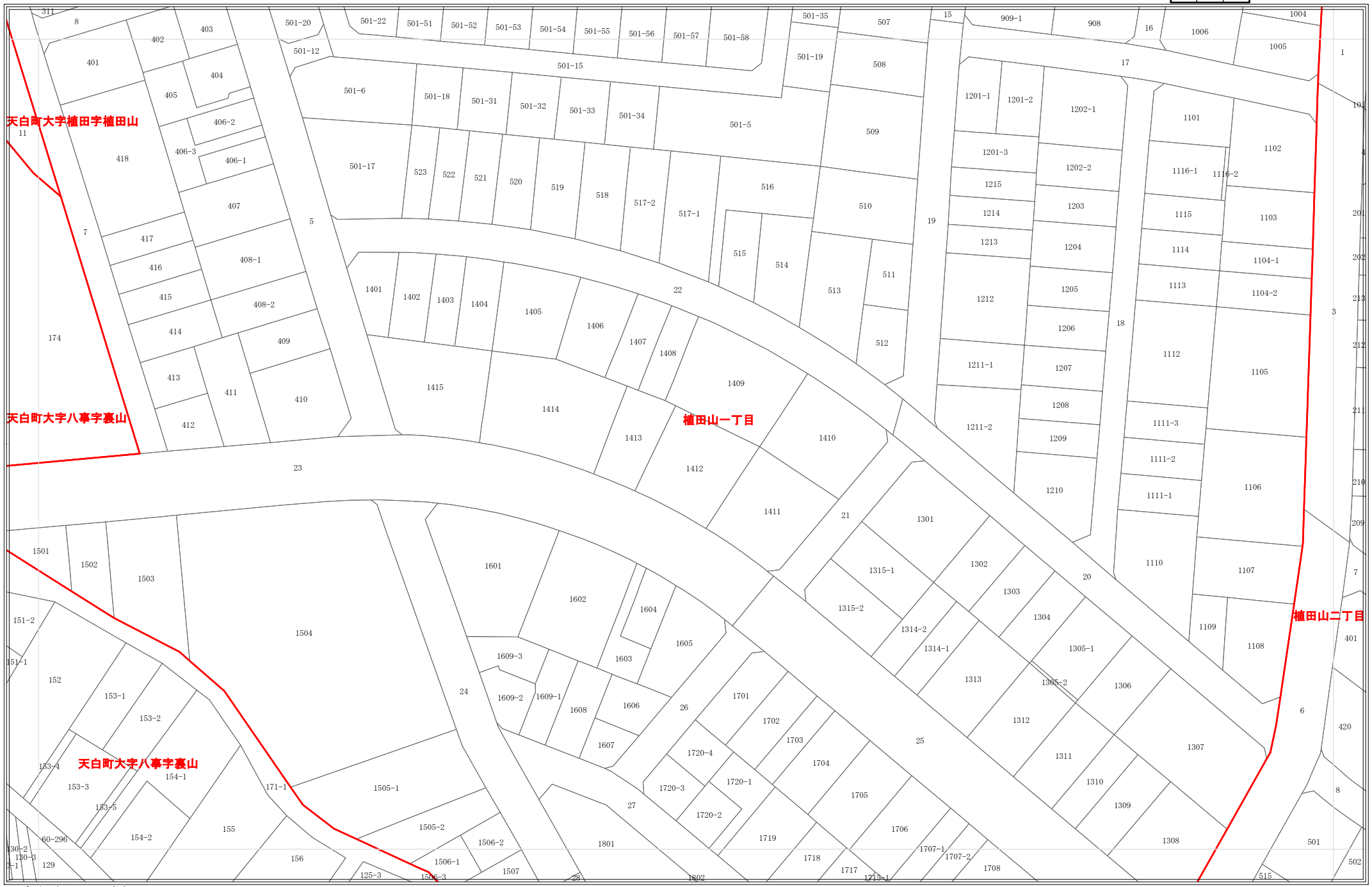

令和7年1月1日時点
・この図面は課税のために作成した図面です。権利関係等の根拠になるものではありません。
・無地番については、Nまたは名古屋市の内部管理番号（例：9876543-A)が表示されている場合があります。

0 25 50 100 メートル

1:1,200

2616

地番参考図

2551	2552	2553
2615	2616	2617
2679	2680	2681

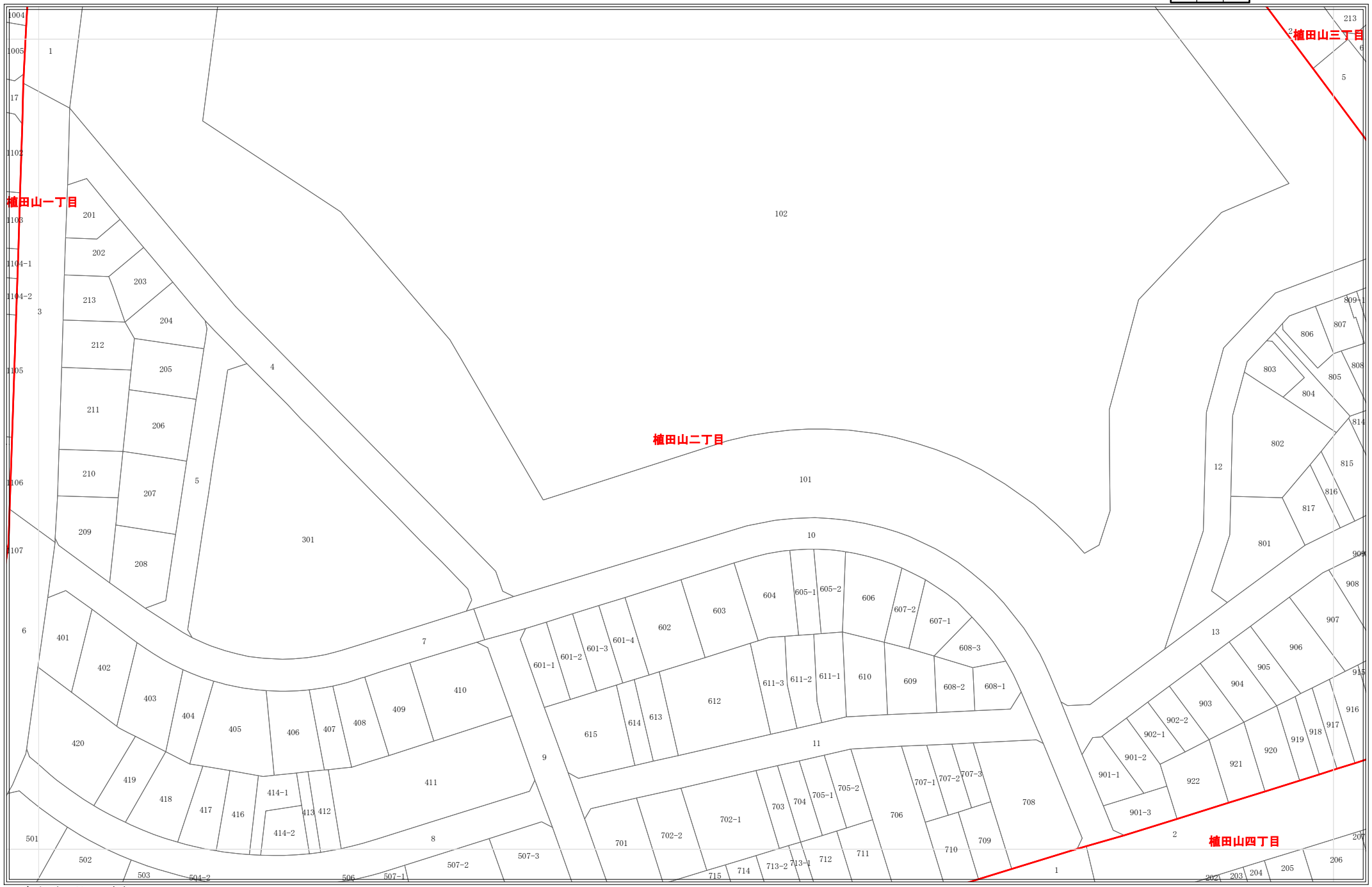

令和7年1月1日時点
・この図面は課税のために作成した図面です。権利関係等の根拠になるものではありません。
・無地番については、Nまたは名古屋市の内部管理番号（例：9876543-A)が表示されている場合があります。

0 25 50 100 メートル

1:1,200

2617

地番参考図

2552	2553	2554
2616	2617	2618
2680	2681	2682

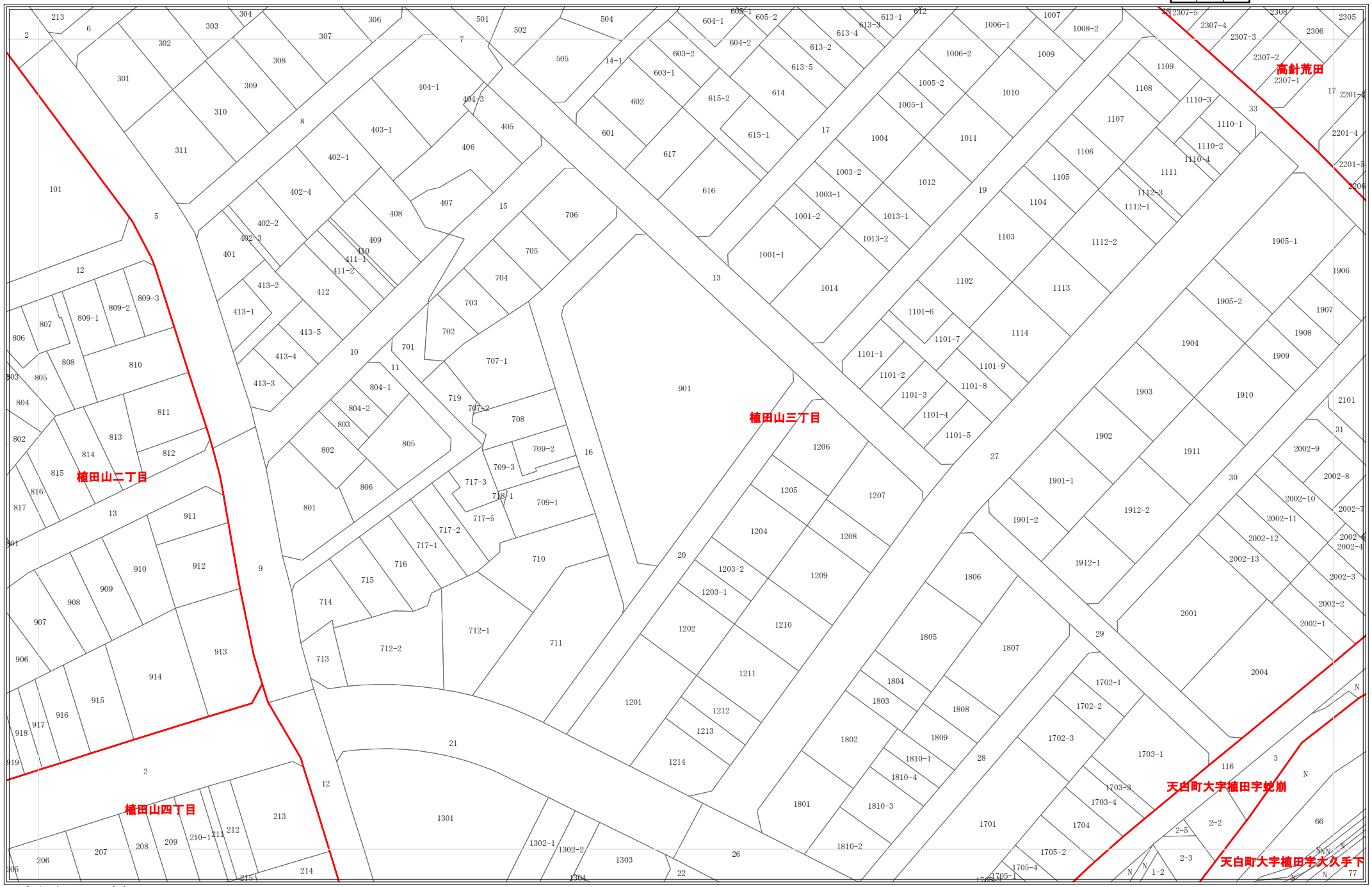

令和7年1月1日時点
・この図面は課税のために作成した図面です。権利関係等の根拠になるものではありません。
・無地番については、Nまたは名古屋市の内部管理番号（例：9876543-A)が表示されている場合があります。

0 25 50 100 メートル

1:1,200

2618

地番参考図

2553	2554	2555
2617	2618	2619
2681	2682	2683

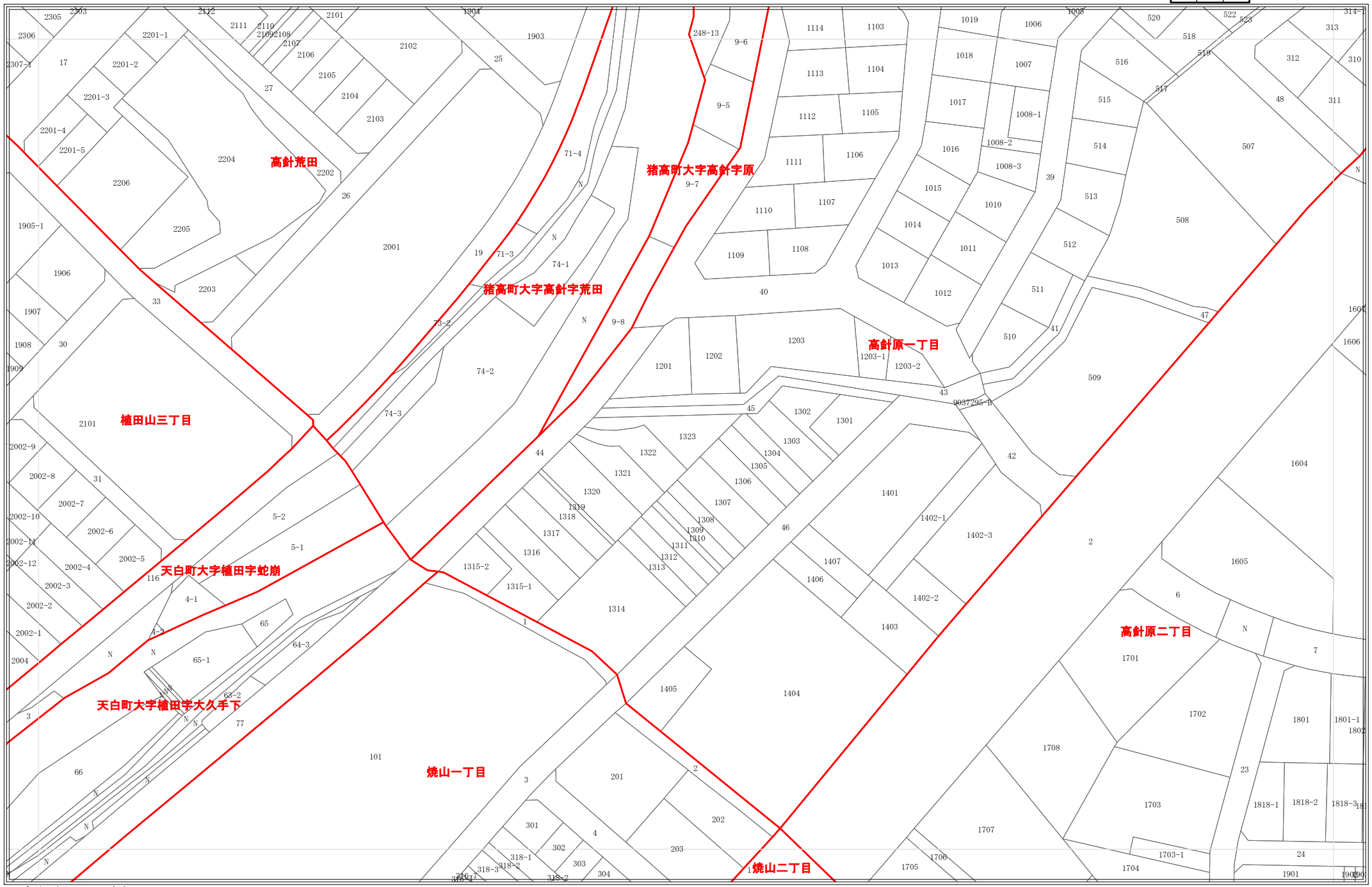

令和7年1月1日時点
・この図面は課税のために作成した図面です。権利関係等の根拠になるものではありません。
・無地番については、Nまたは名古屋市の内部管理番号（例：9876543-A)が表示されている場合があります。

0 25 50 100 メートル

1:1,200

2620

地番参考図

2555	2556	2557
2619	2620	2621
2683	2684	2685

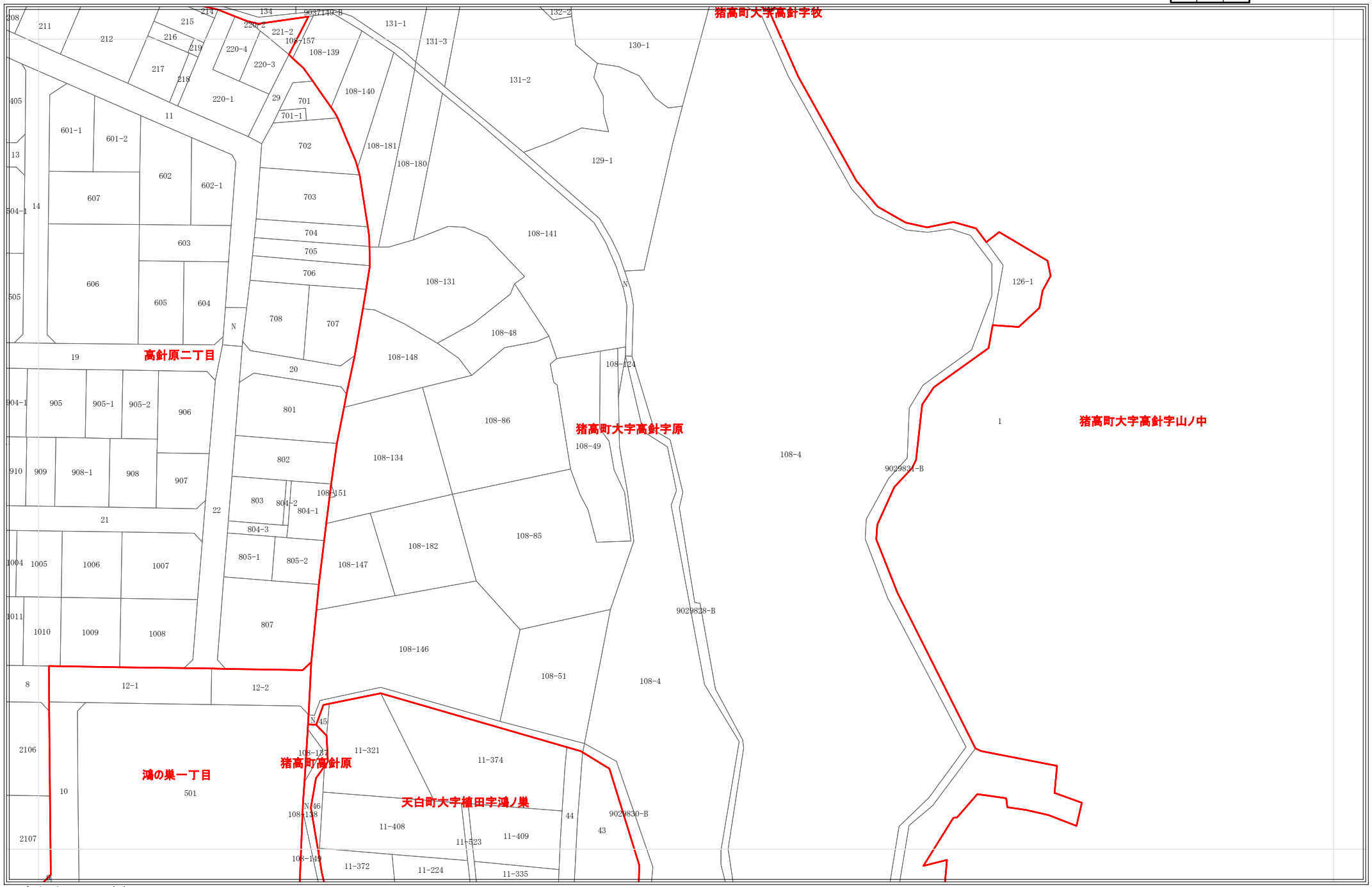

令和7年1月1日時点
・この図面は課税のために作成した図面です。権利関係等の根拠になるものではありません。
・無地番については、Nまたは名古屋市の内部管理番号（例：9876543-A)が表示されている場合があります。

0 25 50 100 メートル

1:1,200

2676

地番参考図

2611	2612	2613
2675	2676	2677
2739	2740	2741

令和7年1月1日時点
・この図面は課税のために作成した図面です。権利関係等の根拠になるものではありません。
・無地番については、Nまたは名古屋市の内部管理番号（例：9876543-A)が表示されている場合があります。

0 25 50 100 メートル

1:1,200

2677

地番参考図

2612	2613	2614
2676	2677	2678
2740	2741	2742

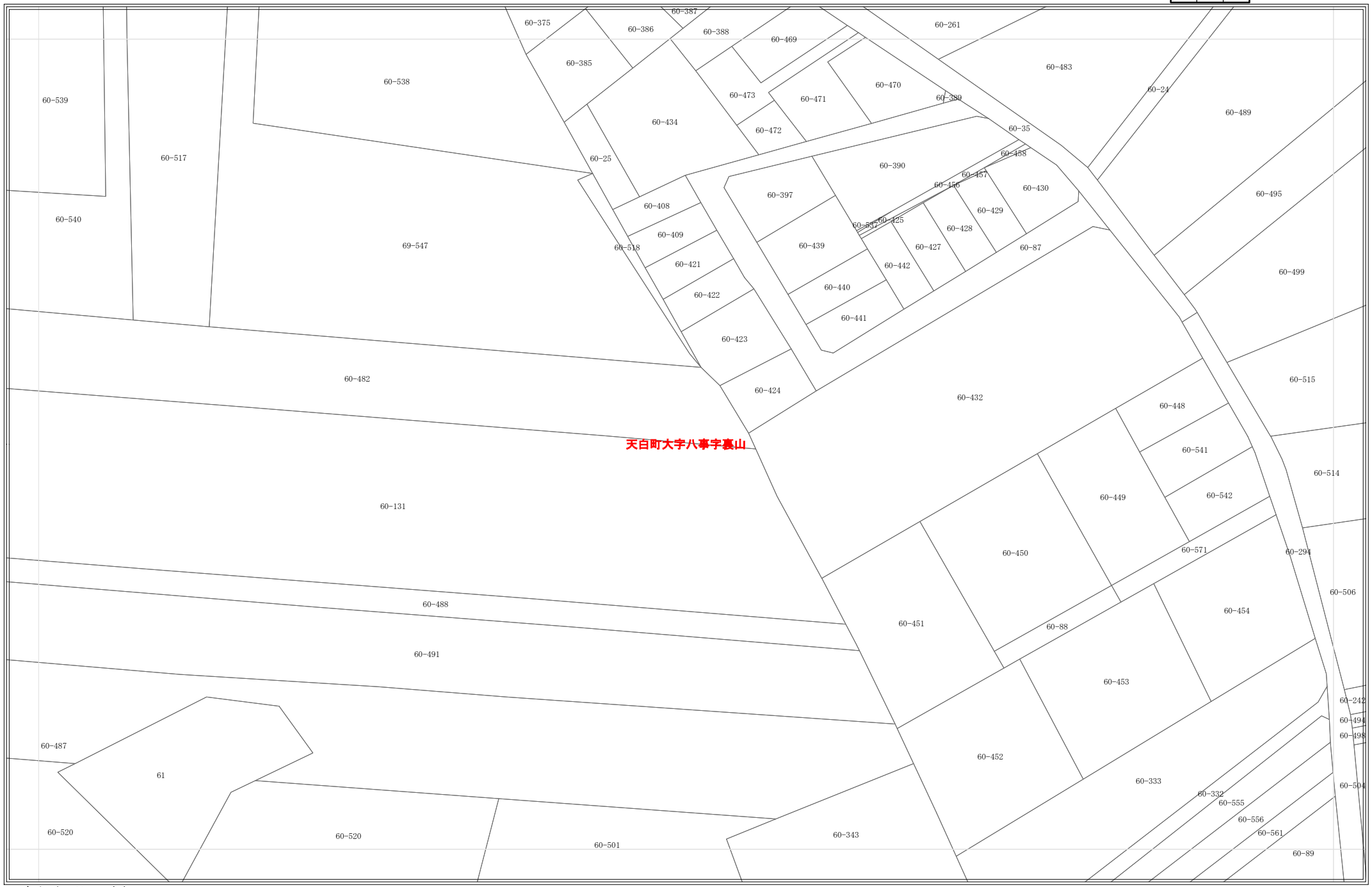

令和7年1月1日時点
・この図面は課税のために作成した図面です。権利関係等の根拠になるものではありません。
・無地番については、Nまたは名古屋市の内部管理番号（例：9876543-A)が表示されている場合があります。

0 25 50 100 メートル

1:1,200

2678

地番参考図

2613	2614	2615
2677	2678	2679
2741	2742	2743

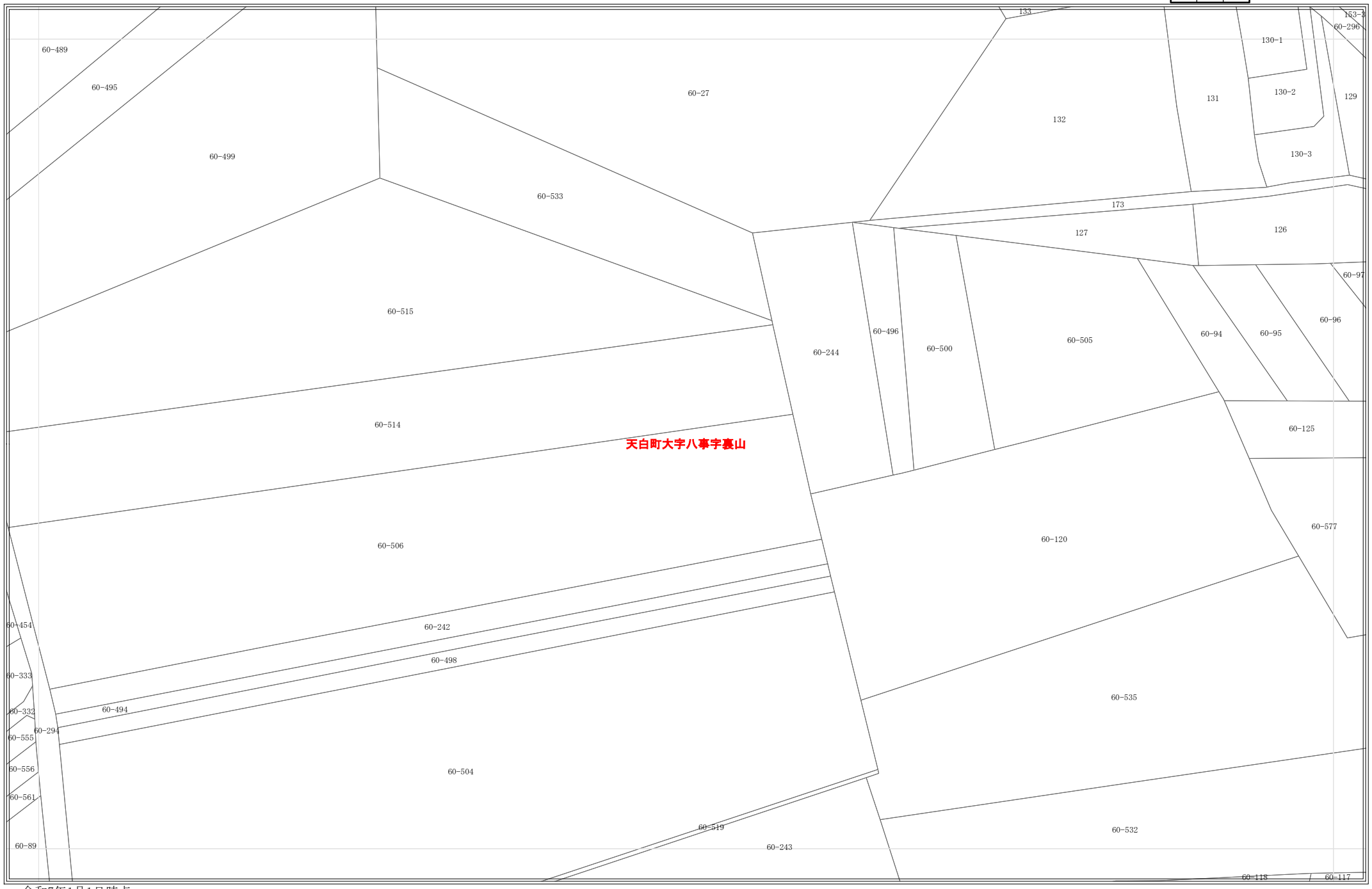

令和7年1月1日時点
・この図面は課税のために作成した図面です。権利関係等の根拠になるものではありません。
・無地番については、Nまたは名古屋市の内部管理番号（例：9876543-A)が表示されている場合があります。

0 25 50 100 メートル

1:1,200

2679

地番参考図

2614	2615	2616
2678	2679	2680
2742	2743	2744

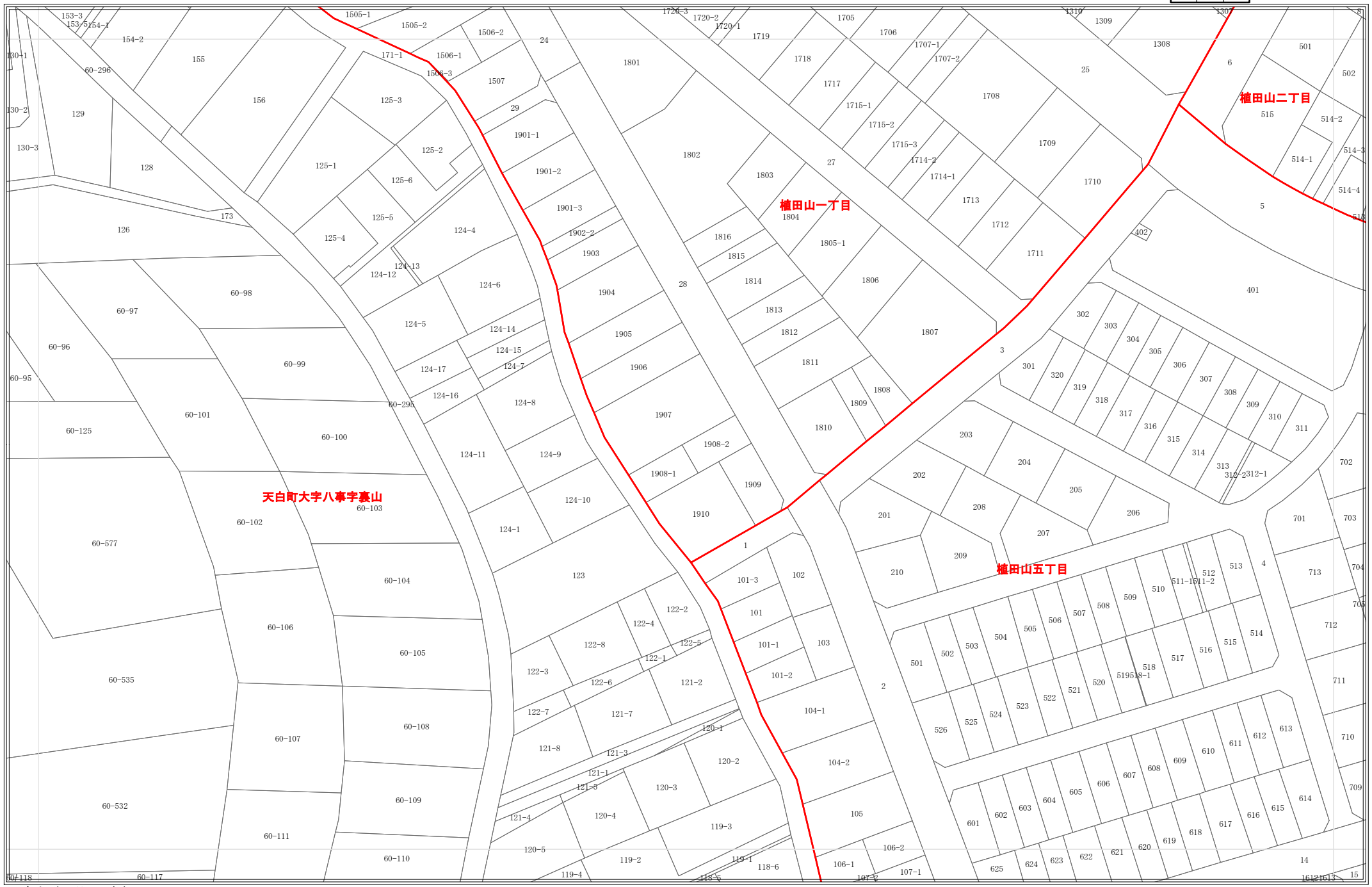

令和7年1月1日時点
・この図面は課税のために作成した図面です。権利関係等の根拠になるものではありません。
・無地番については、Nまたは名古屋市の内部管理番号（例：9876543-A)が表示されている場合があります。

0 25 50 100 メートル

1:1,200

2680

地番参考図

2615	2616	2617
2679	2680	2681
2743	2744	2745

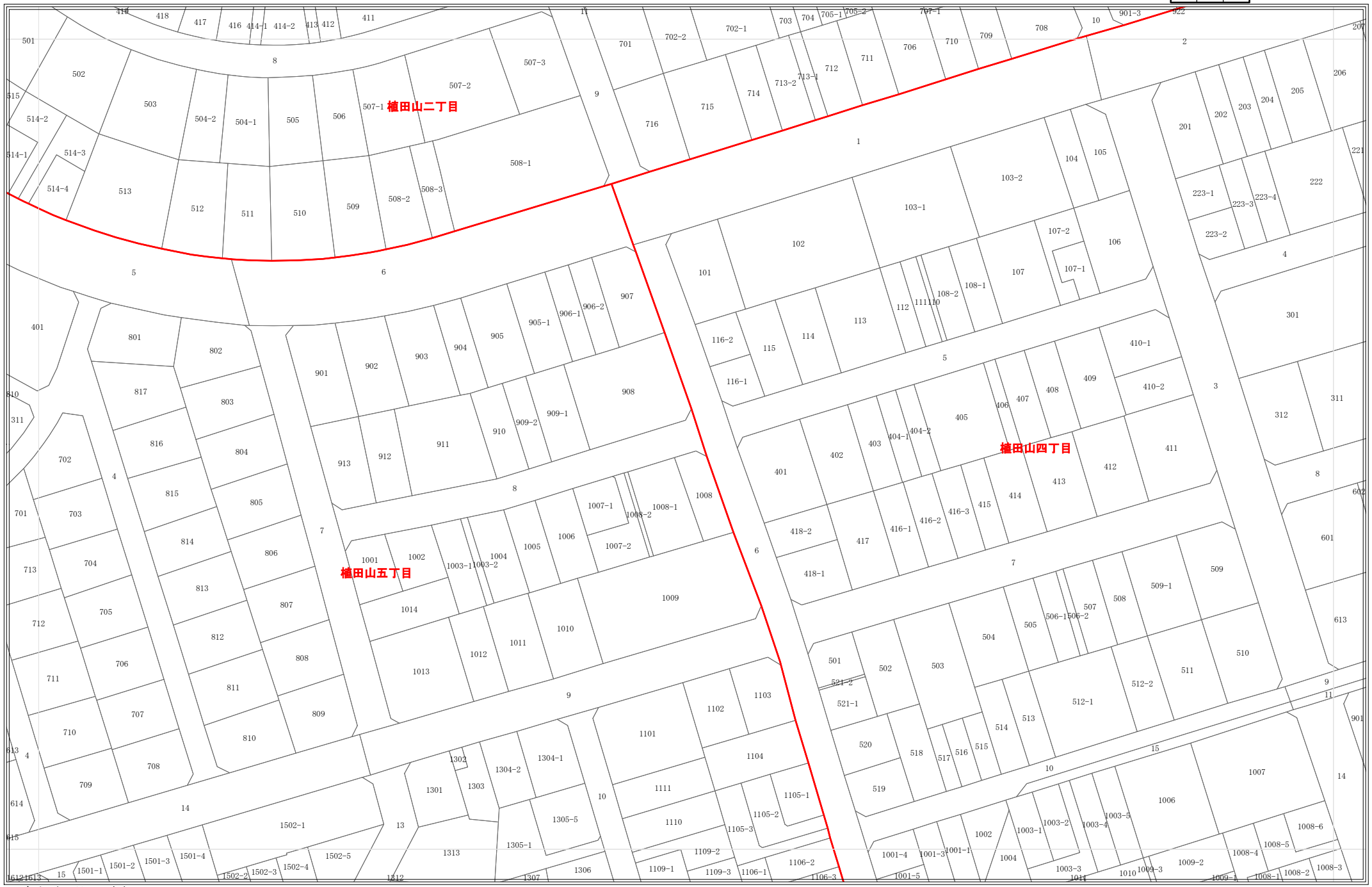

令和7年1月1日時点
・この図面は課税のために作成した図面です。権利関係等の根拠になるものではありません。
・無地番については、Nまたは名古屋市の内部管理番号（例：9876543-A)が表示されている場合があります。

0 25 50 100 メートル

1:1,200

2681

地番参考図

2616	2617	2618
2680	2681	2682
2744	2745	2746

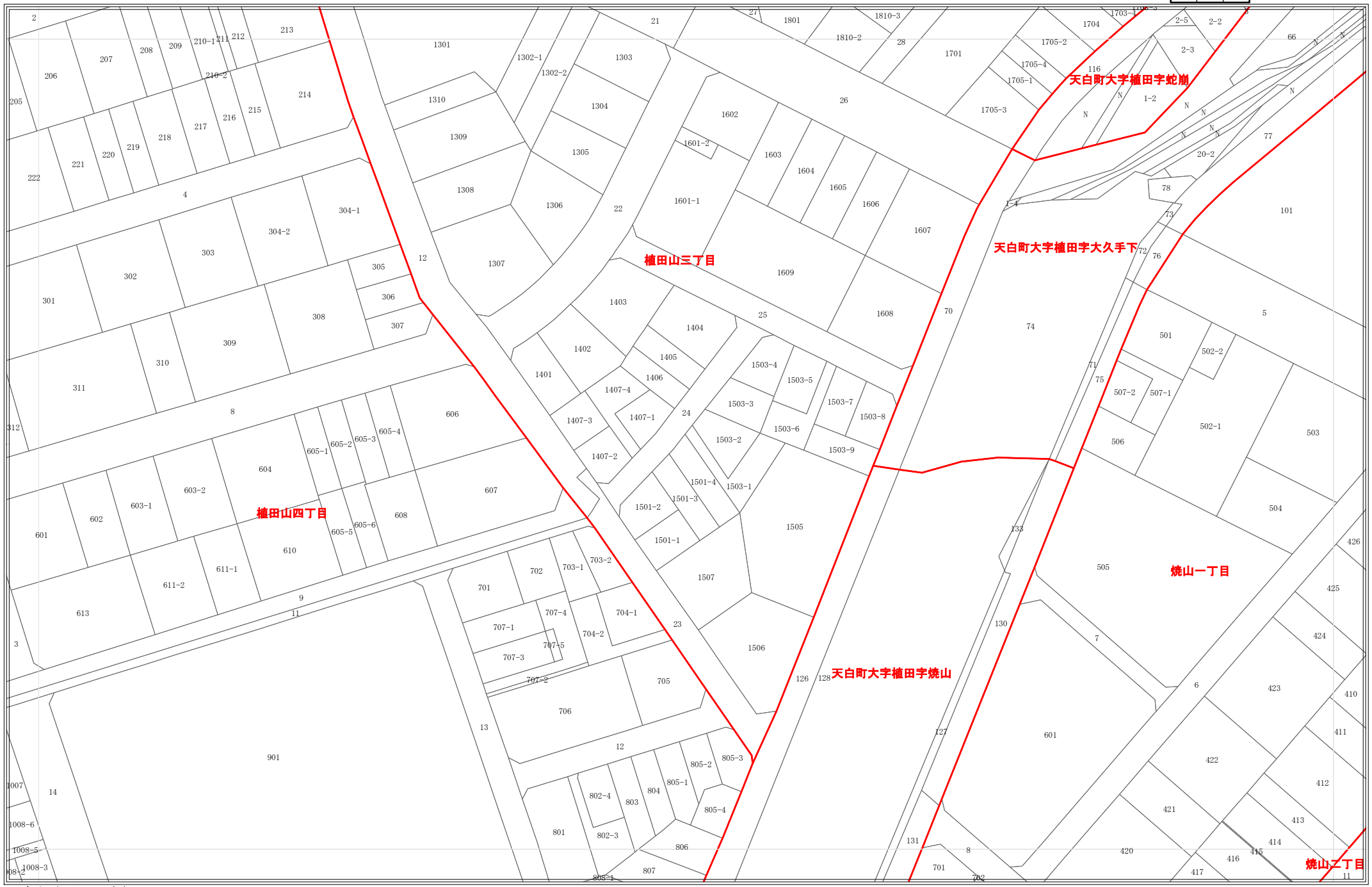

令和7年1月1日時点
・この図面は課税のために作成した図面です。権利関係等の根拠になるものではありません。
・無地番については、Nまたは名古屋市の内部管理番号（例：9876543-A)が表示されている場合があります。

0 25 50 100 メートル

1:1,200

2682

地番参考図

2617	2618	2619
2681	2682	2683
2745	2746	2747

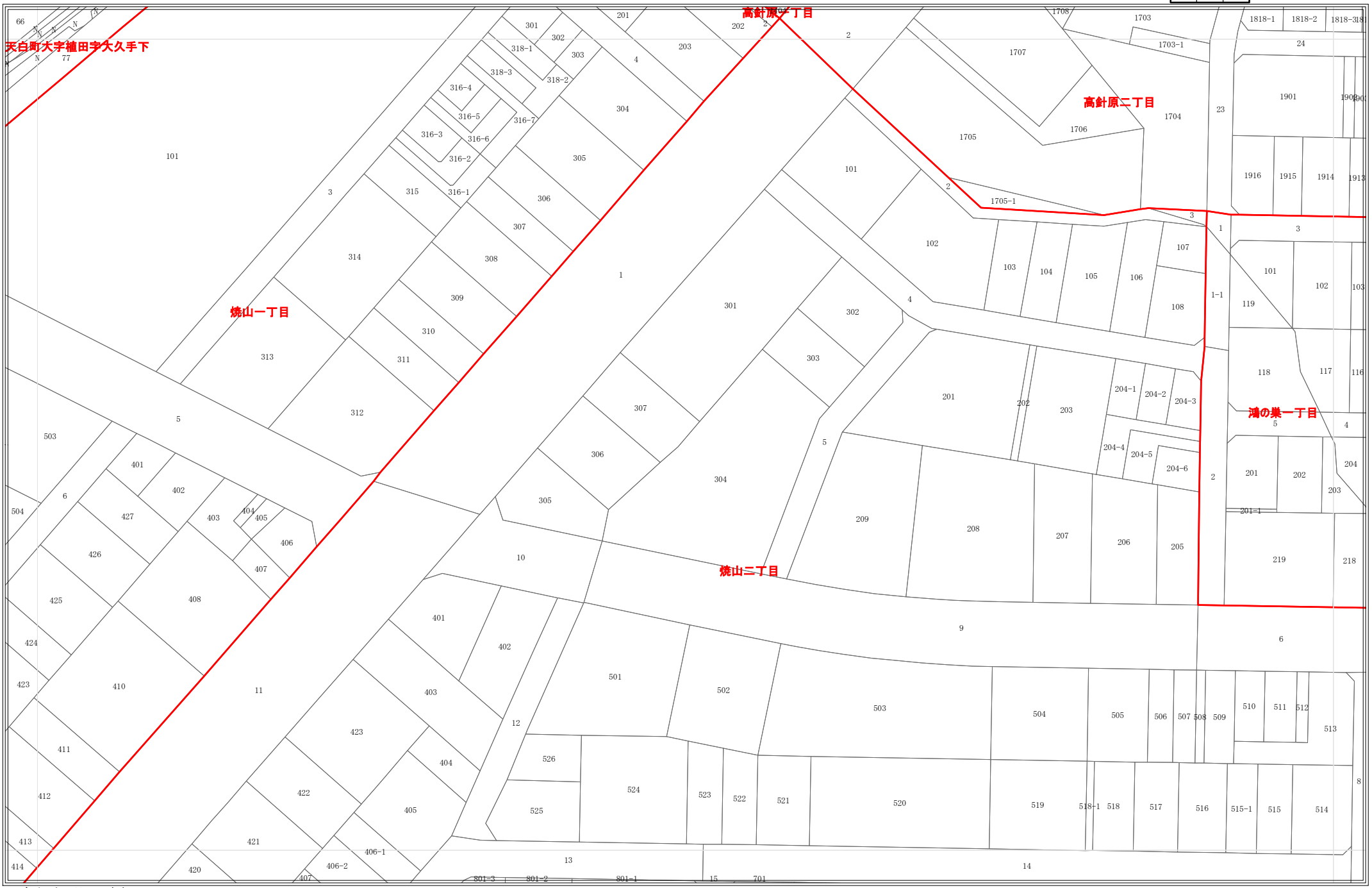

令和7年1月1日時点
・この図面は課税のために作成した図面です。権利関係等の根拠になるものではありません。
・無地番については、Nまたは名古屋市の内部管理番号（例：9876543-A)が表示されている場合があります。

0 25 50 100 メートル

1:1,200

2683

地番参考図

2618	2619	2620
2682	2683	2684
2746	2747	2748

令和7年1月1日時点
・この図面は課税のために作成した図面です。権利関係等の根拠になるものではありません。
・無地番については、Nまたは名古屋市の内部管理番号（例：9876543-A)が表示されている場合があります。

0 25 50 100 メートル

1:1,200

2684

地番参考図

2619	2620	2621
2683	2684	2685
2747	2748	2749

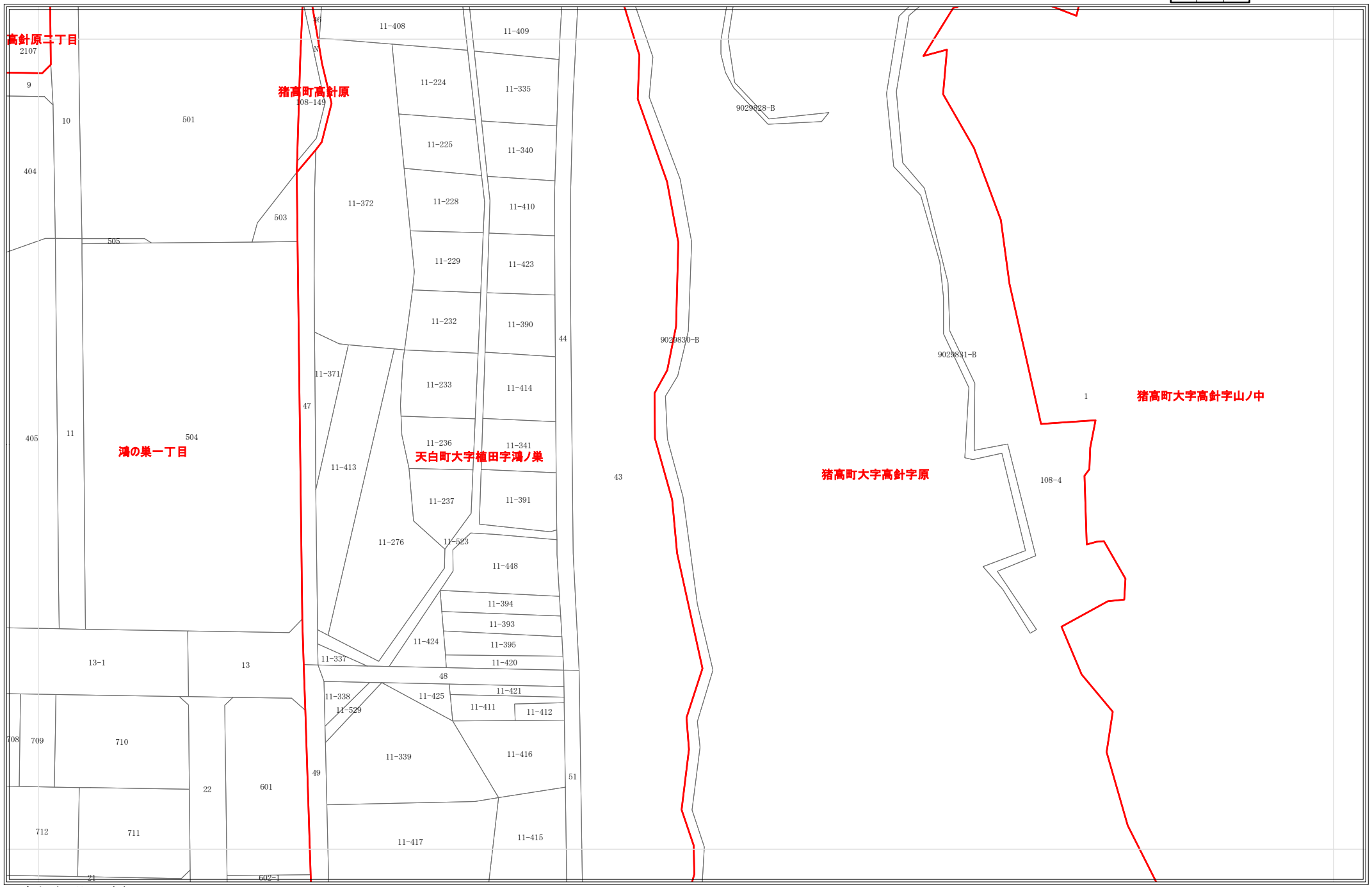

令和7年1月1日時点
・この図面は課税のために作成した図面です。権利関係等の根拠になるものではありません。
・無地番については、Nまたは名古屋市の内部管理番号（例：9876543-A)が表示されている場合があります。

0 25 50 100 メートル

1:1,200

2740

地番参考図

2675	2676	2677
2739	2740	2741
2803	2804	2805

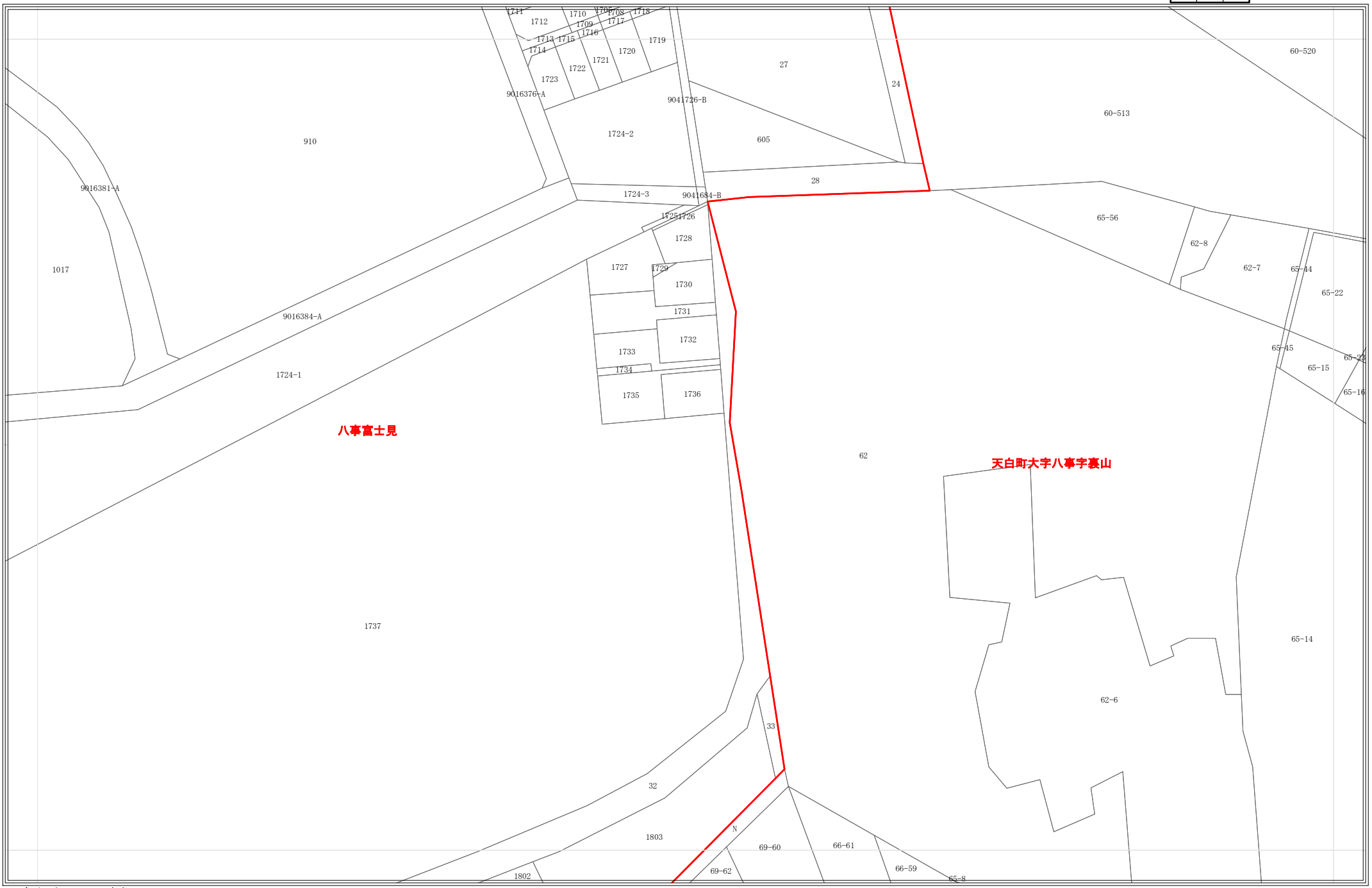

令和7年1月1日時点
・この図面は課税のために作成した図面です。権利関係等の根拠になるものではありません。
・無地番については、Nまたは名古屋市の内部管理番号（例：9876543-A)が表示されている場合があります。

0 25 50 100 メートル

1:1,200

2741

地番参考図

2676	2677	2678
2740	2741	2742
2804	2805	2806

令和7年1月1日時点
・この図面は課税のために作成した図面です。権利関係等の根拠になるものではありません。
・無地番については、Nまたは名古屋市の内部管理番号（例：9876543-A)が表示されている場合があります。

0 25 50 100 メートル

1:1,200

2742

地番参考図

2677	2678	2679
2741	2742	2743
2805	2806	2807

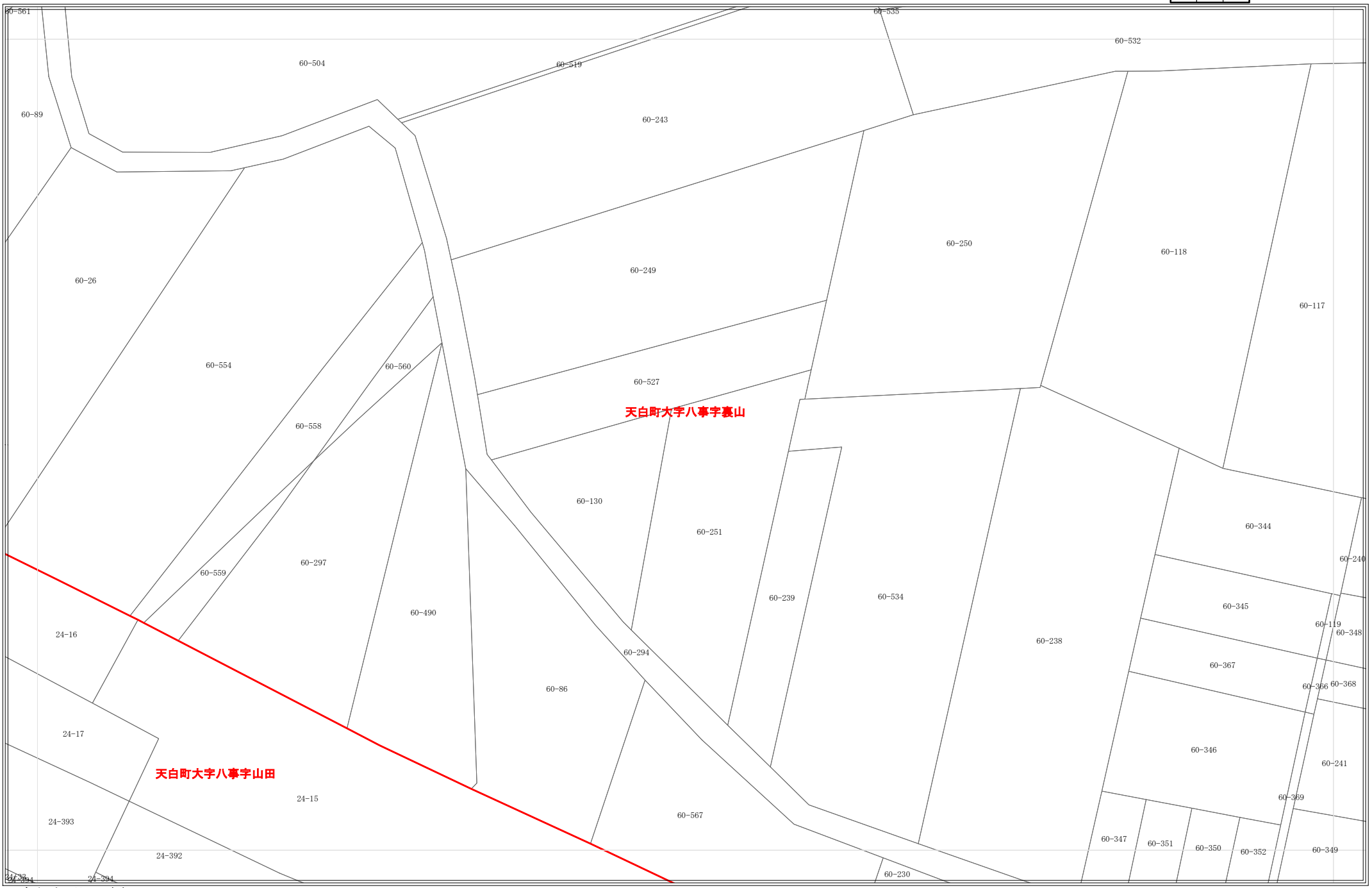

令和7年1月1日時点
・この図面は課税のために作成した図面です。権利関係等の根拠になるものではありません。
・無地番については、Nまたは名古屋市の内部管理番号（例：9876543-A)が表示されている場合があります。

0 25 50 100 メートル

1:1,200

2743

地番参考図

2678	2679	2680
2742	2743	2744
2806	2807	2808

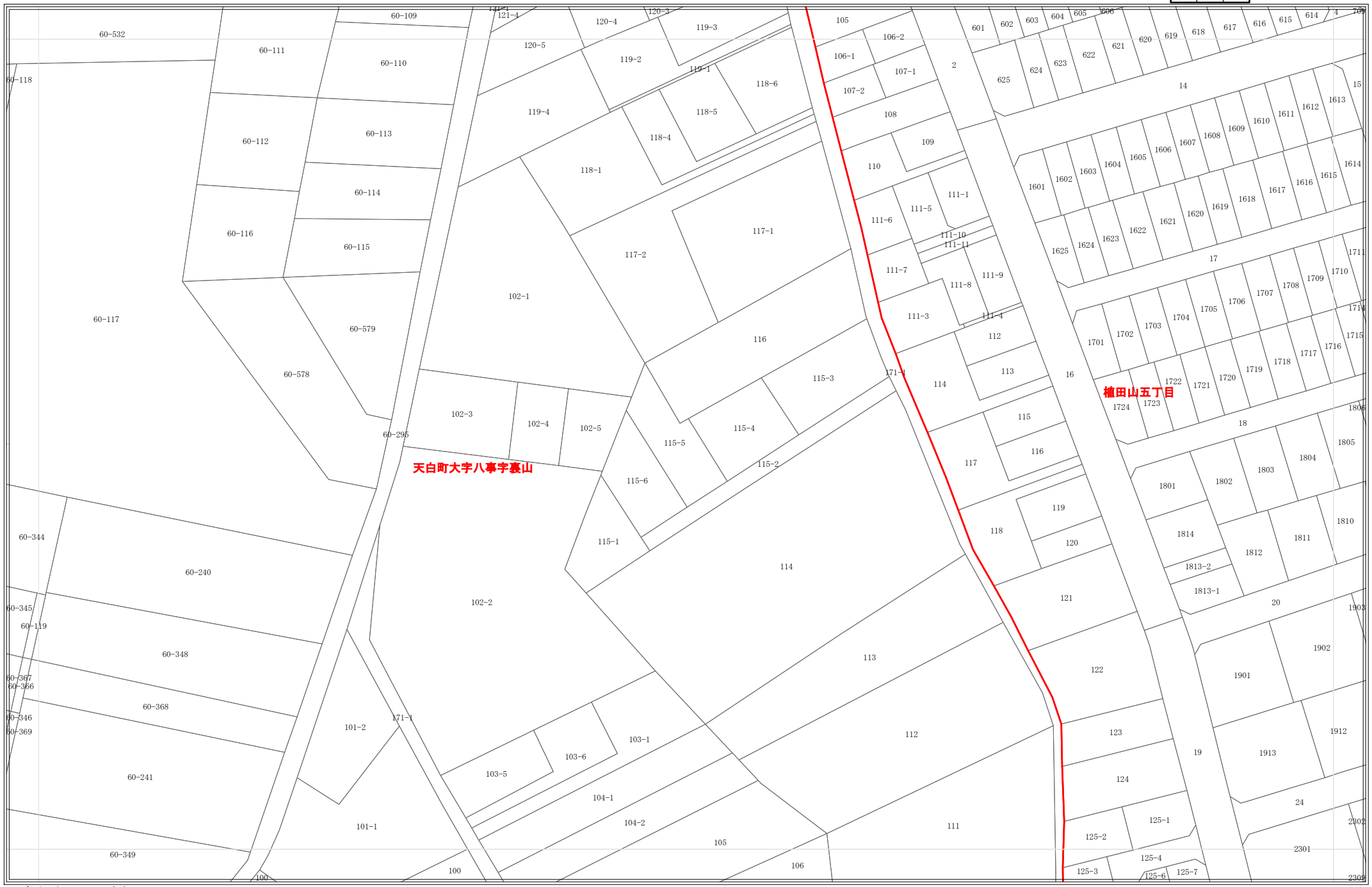

令和7年1月1日時点
・この図面は課税のために作成した図面です。権利関係等の根拠になるものではありません。
・無地番については、Nまたは名古屋市の内部管理番号（例：9876543-A)が表示されている場合があります。

0 25 50 100 メートル

1:1,200

2744

地番参考図

2679	2680	2681
2743	2744	2745
2807	2808	2809

令和7年1月1日時点
・この図面は課税のために作成した図面です。権利関係等の根拠になるものではありません。
・無地番については、Nまたは名古屋市の内部管理番号（例：9876543-A)が表示されている場合があります。

0 25 50 100 メートル

1:1,200

2745

地番参考図

2680	2681	2682
2744	2745	2746
2808	2809	2810

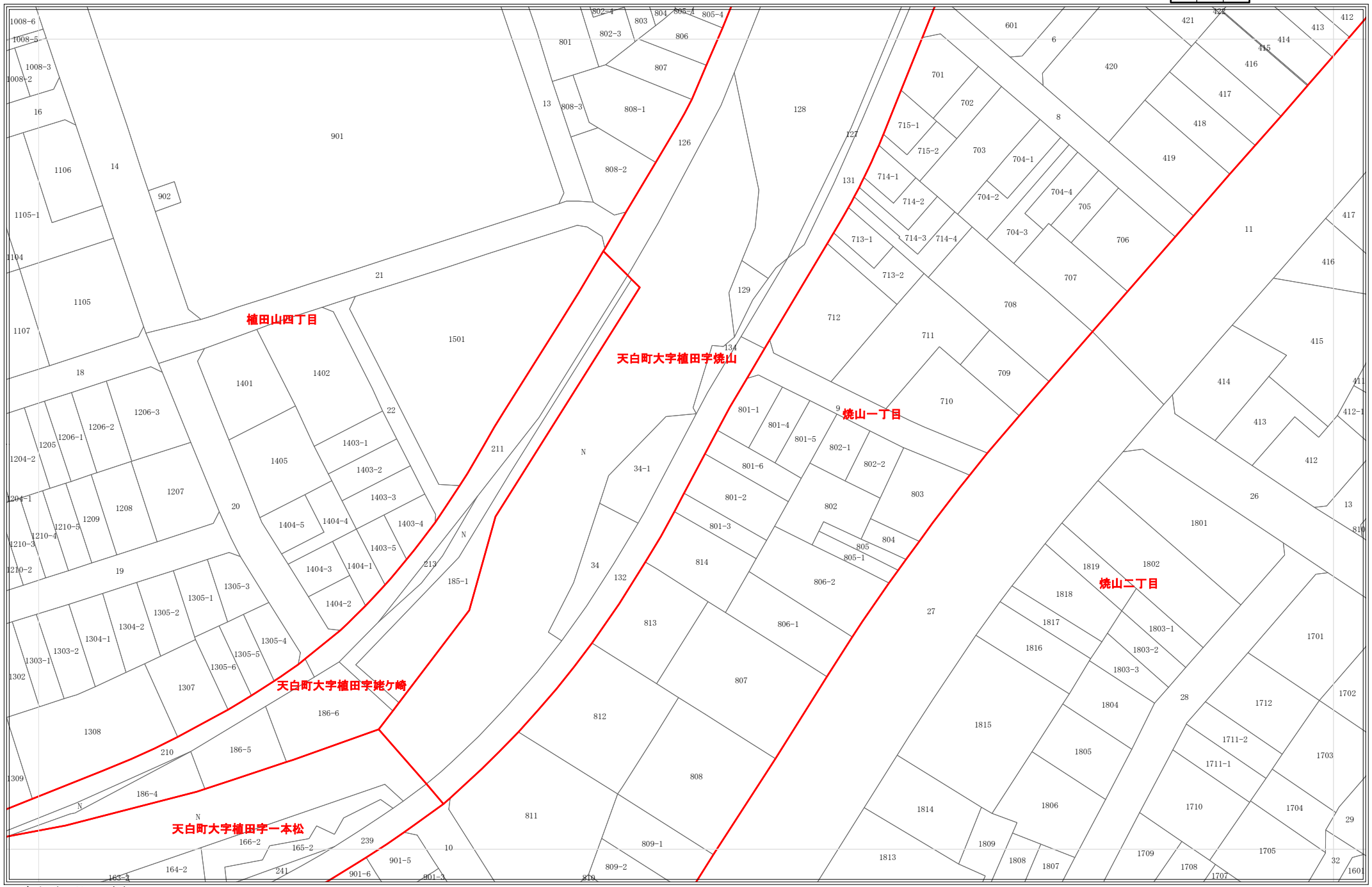

令和7年1月1日時点
・この図面は課税のために作成した図面です。権利関係等の根拠になるものではありません。
・無地番については、Nまたは名古屋市の内部管理番号（例：9876543-A)が表示されている場合があります。

0 25 50 100 メートル

1:1,200

2746

地番参考図

2681	2682	2683
2745	2746	2747
2809	2810	2811

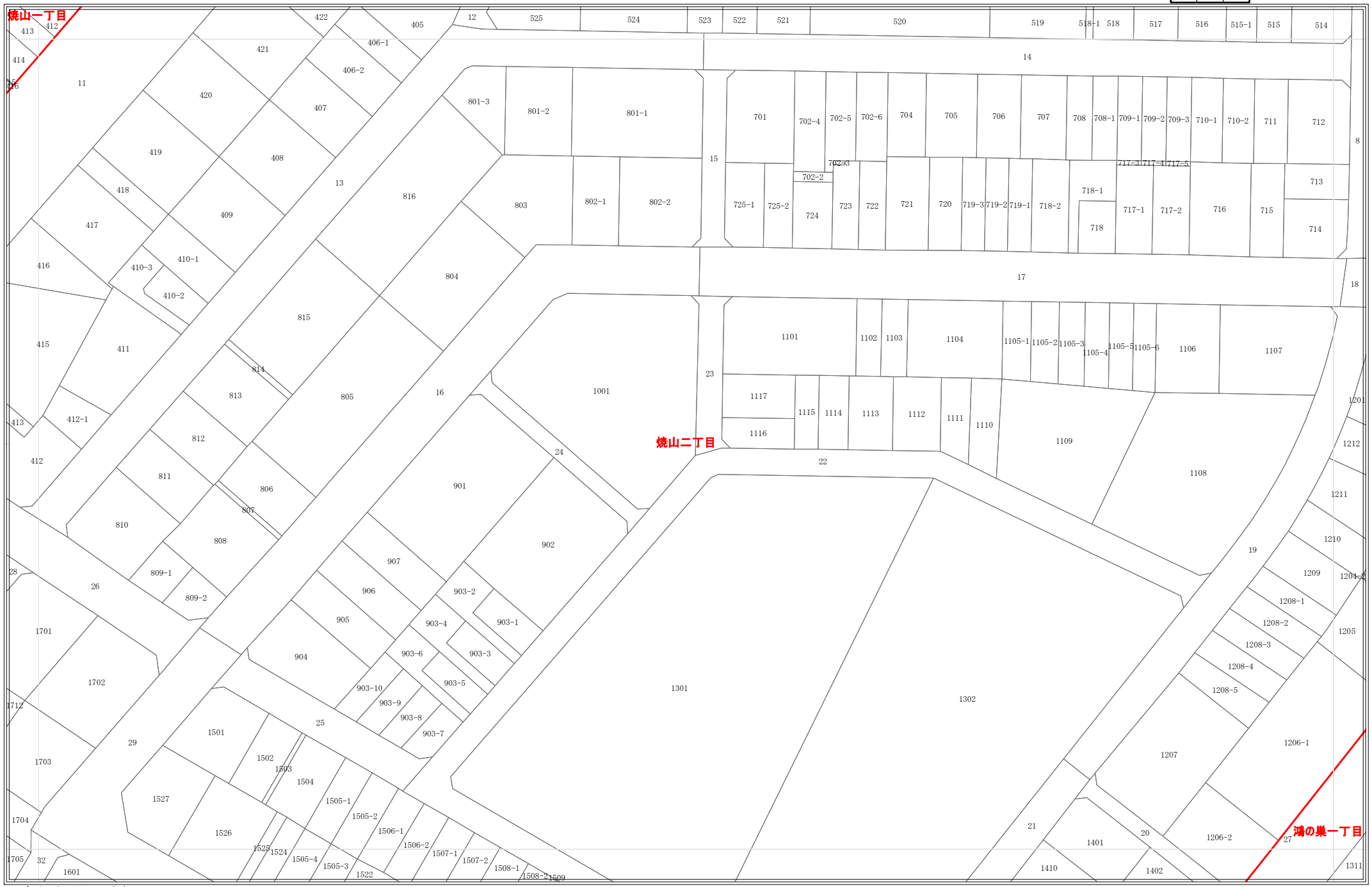

令和7年1月1日時点
・この図面は課税のために作成した図面です。権利関係等の根拠になるものではありません。
・無地番については、Nまたは名古屋市の内部管理番号（例：9876543-A)が表示されている場合があります。

0 25 50 100 メートル

1:1,200

2747

地番参考図

2682	2683	2684
2746	2747	2748
2810	2811	2812

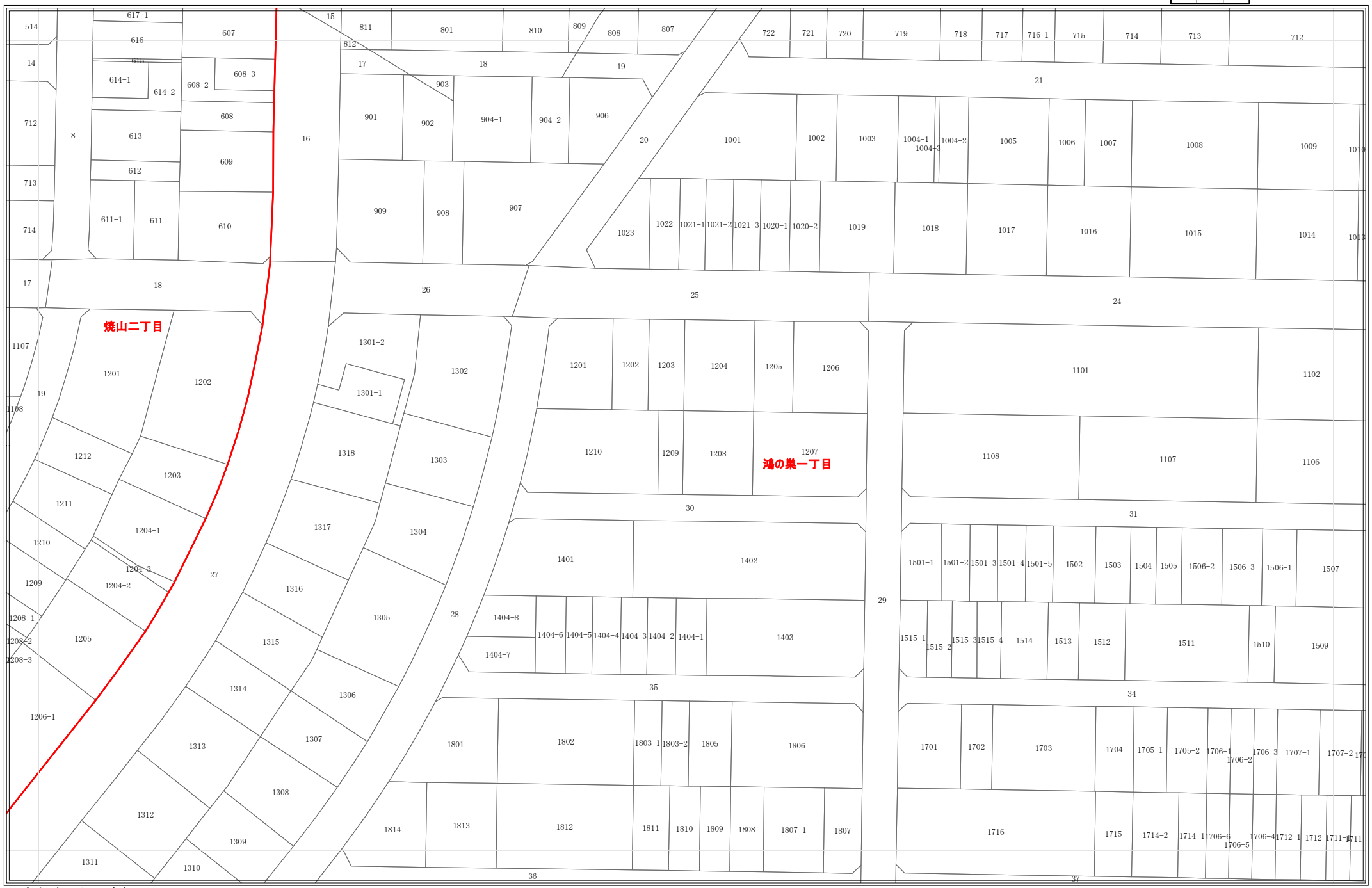

令和7年1月1日時点
・この図面は課税のために作成した図面です。権利関係等の根拠になるものではありません。
・無地番については、Nまたは名古屋市の内部管理番号（例：9876543-A)が表示されている場合があります。

0 25 50 100 メートル

1:1,200

2748

地番参考図

2683	2684	2685
2747	2748	2749
2811	2812	2813

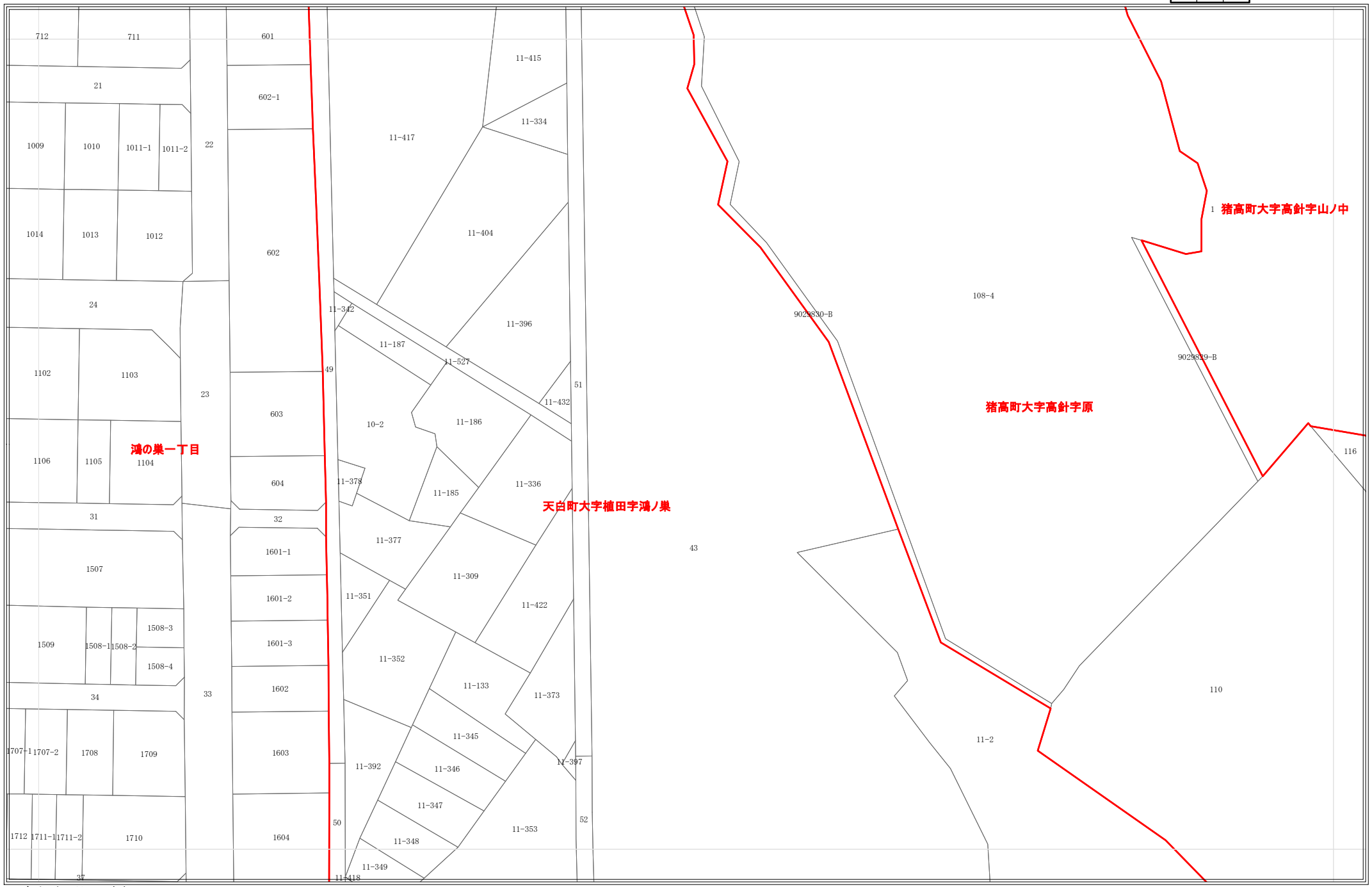

令和7年1月1日時点
・この図面は課税のために作成した図面です。権利関係等の根拠になるものではありません。
・無地番については、Nまたは名古屋市の内部管理番号（例：9876543-A)が表示されている場合があります。

0 25 50 100 メートル

1:1,200

2803

地番参考図

2738	2739	2740
2802	2803	2804
2867	2868	2869

令和7年1月1日時点
・この図面は課税のために作成した図面です。権利関係等の根拠になるものではありません。
・無地番については、Nまたは名古屋市の内部管理番号（例：9876543-A)が表示されている場合があります。

0 25 50 100 メートル

1:1,200

2804

地番参考図

2739	2740	2741
2803	2804	2805
2868	2869	2870

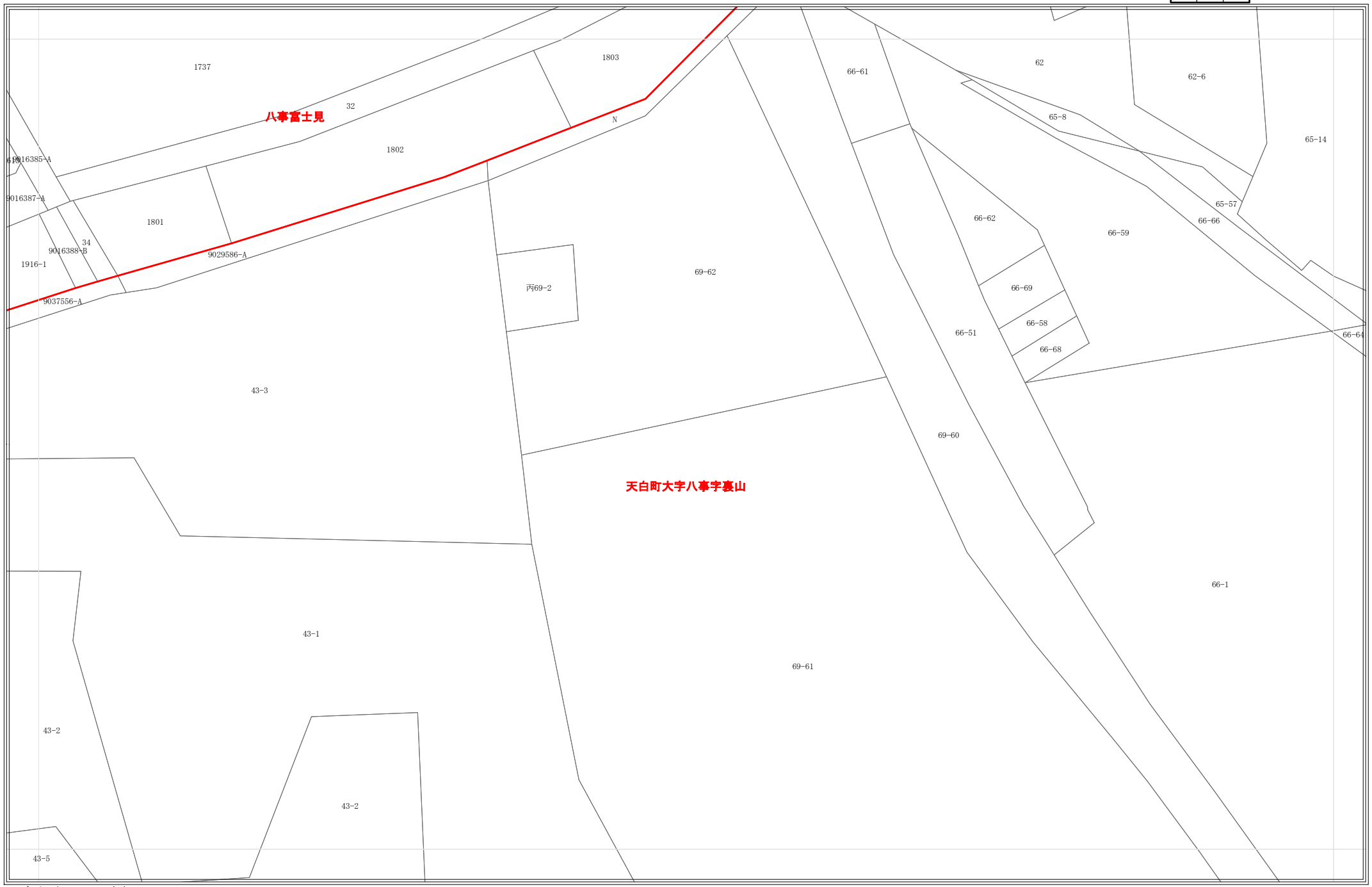

令和7年1月1日時点
・この図面は課税のために作成した図面です。権利関係等の根拠になるものではありません。
・無地番については、Nまたは名古屋市の内部管理番号（例：9876543-A)が表示されている場合があります。

0 25 50 100 メートル

1:1,200

2805

地番参考図

2740	2741	2742
2804	2805	2806
2869	2870	2871

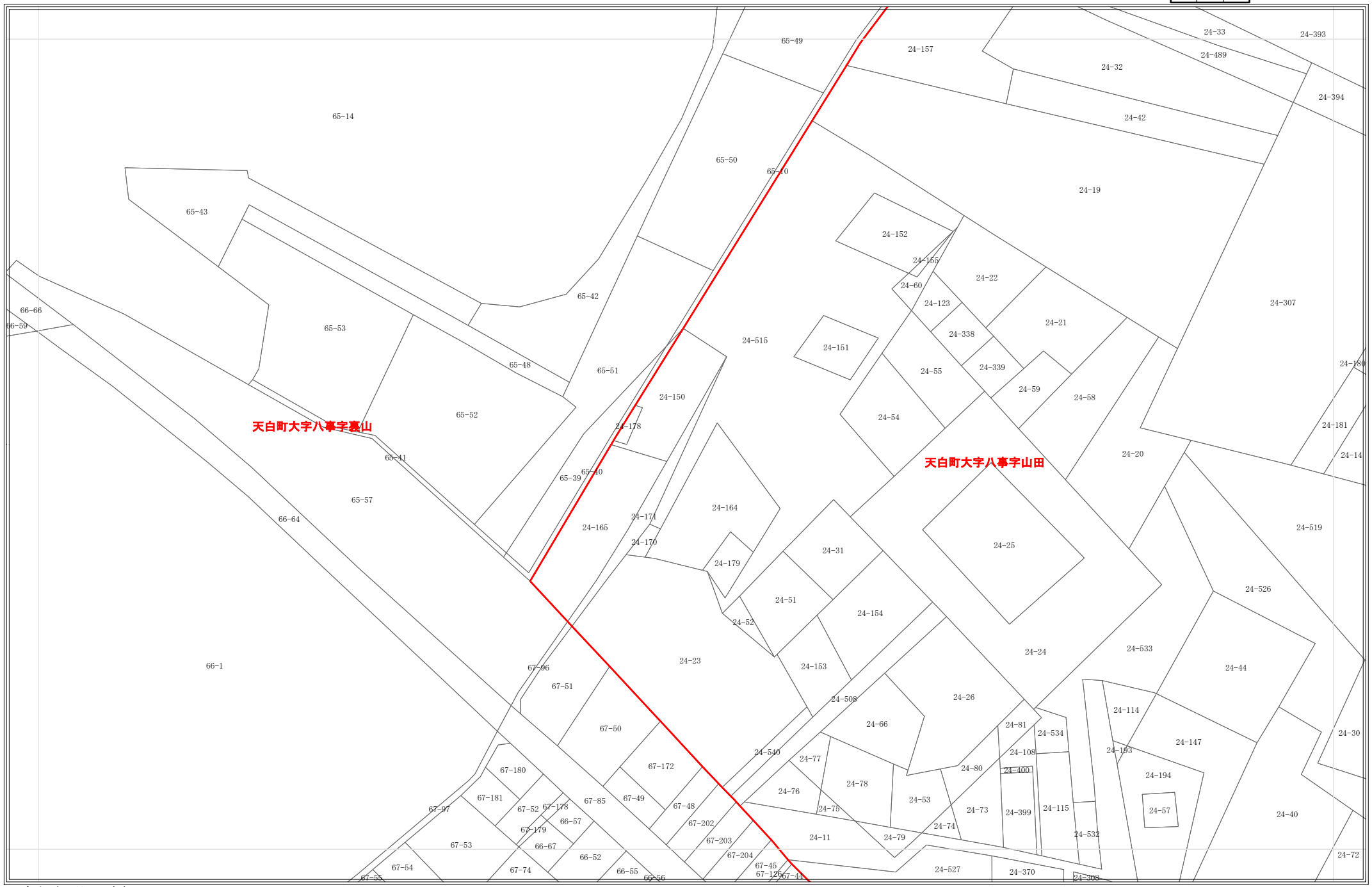

令和7年1月1日時点
・この図面は課税のために作成した図面です。権利関係等の根拠になるものではありません。
・無地番については、Nまたは名古屋市の内部管理番号（例：9876543-A)が表示されている場合があります。

0 25 50 100 メートル

1:1,200

2806

地番参考図

2741	2742	2743
2805	2806	2807
2870	2871	2872

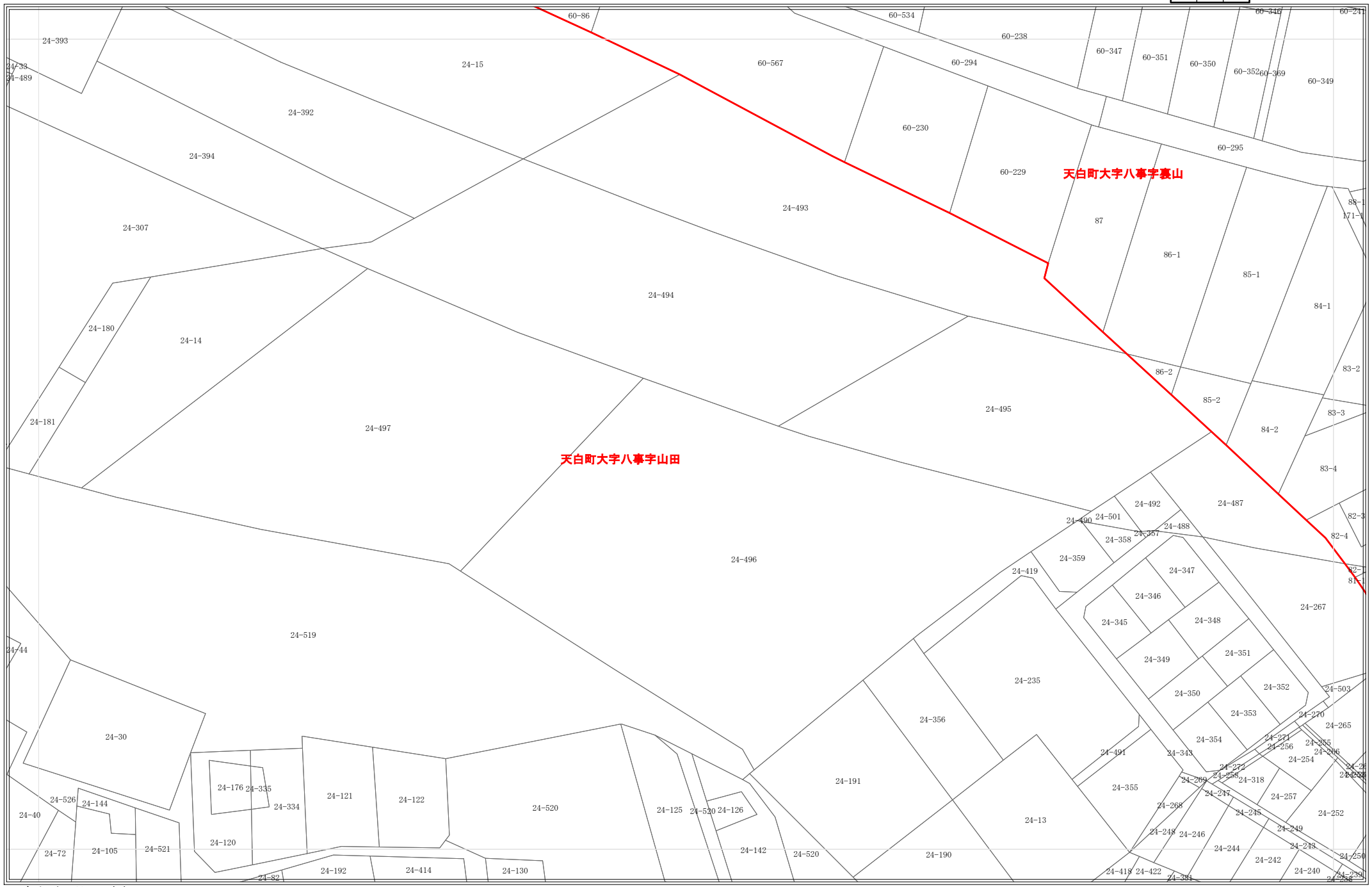

令和7年1月1日時点
・この図面は課税のために作成した図面です。権利関係等の根拠になるものではありません。
・無地番については、Nまたは名古屋市の内部管理番号（例：9876543-A)が表示されている場合があります。

0 25 50 100 メートル

1:1,200

2807

地番参考図

2742	2743	2744
2806	2807	2808
2871	2872	2873

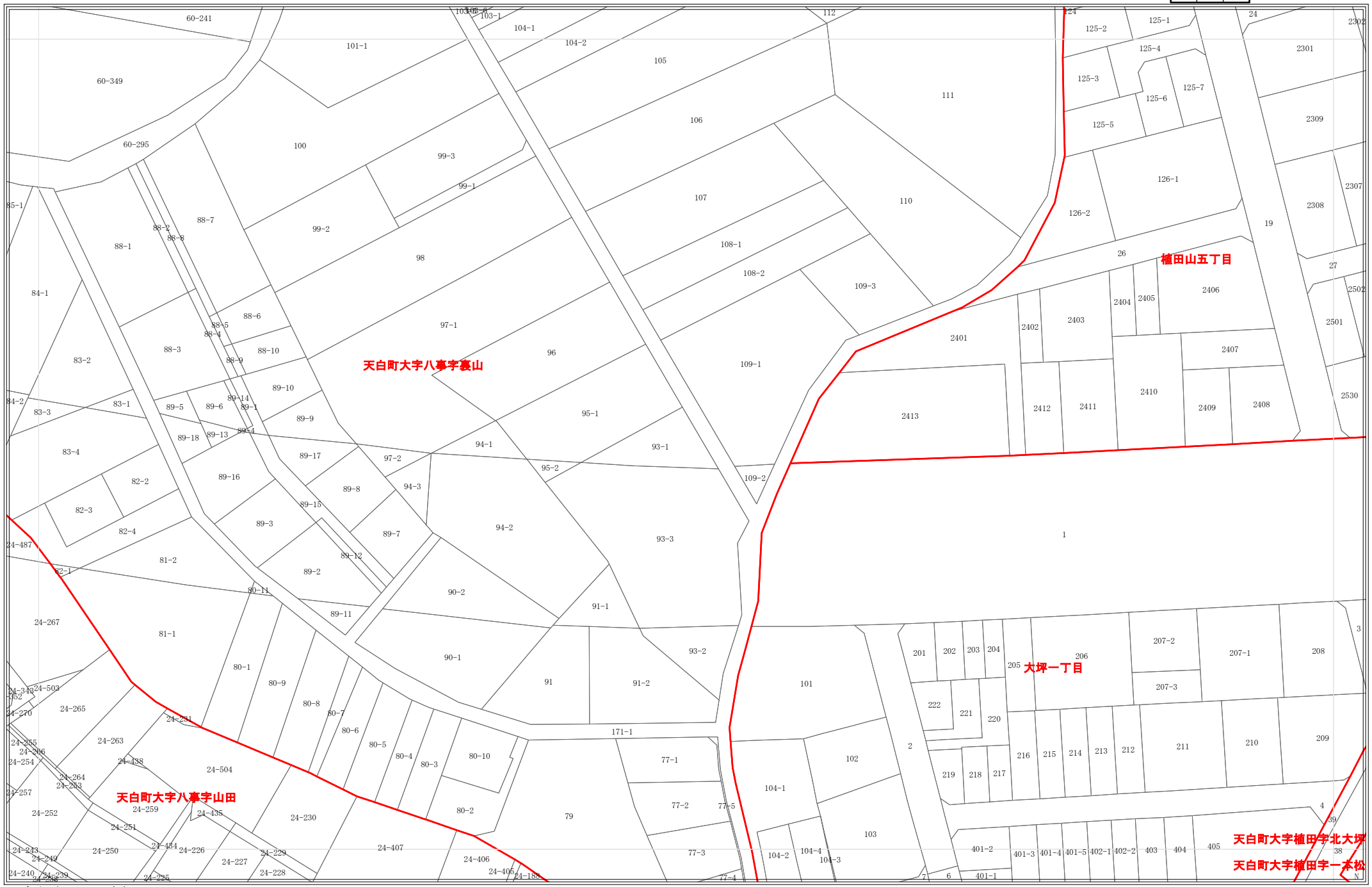

令和7年1月1日時点
・この図面は課税のために作成した図面です。権利関係等の根拠になるものではありません。
・無地番については、Nまたは名古屋市の内部管理番号（例：9876543-A)が表示されている場合があります。

0 25 50 100 メートル

1:1,200

2808

地番参考図

2743	2744	2745
2807	2808	2809
2872	2873	2874

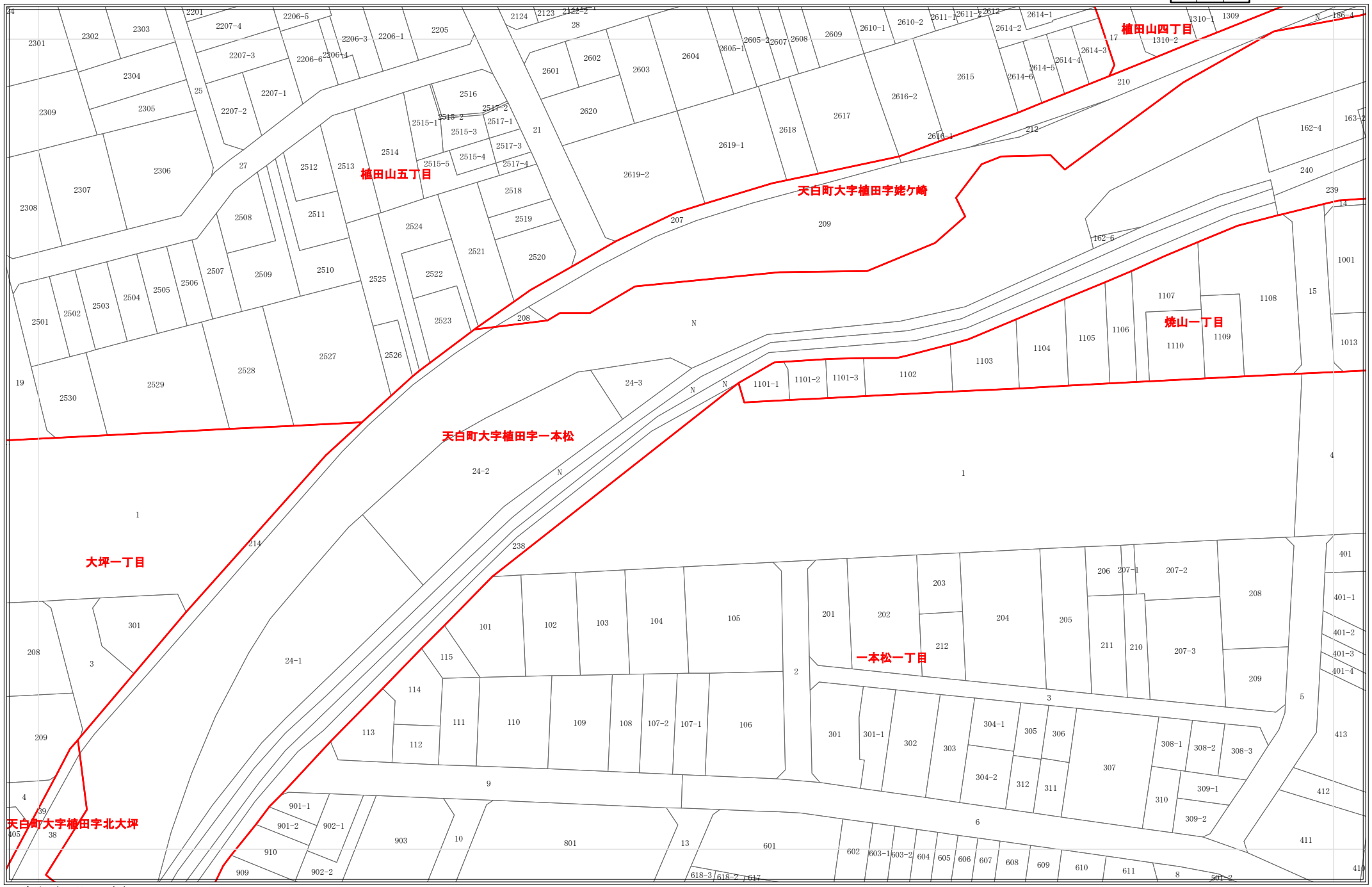

令和7年1月1日時点
・この図面は課税のために作成した図面です。権利関係等の根拠になるものではありません。
・無地番については、Nまたは名古屋市の内部管理番号（例：9876543-A)が表示されている場合があります。

0 25 50 100 メートル

1:1,200

2809

地番参考図

2744	2745	2746
2808	2809	2810
2873	2874	2875

令和7年1月1日時点
・この図面は課税のために作成した図面です。権利関係等の根拠になるものではありません。
・無地番については、Nまたは名古屋市の内部管理番号（例：9876543-A)が表示されている場合があります。

0 25 50 100 メートル

1:1,200

2810

地番参考図

2745	2746	2747
2809	2810	2811
2874	2875	2876

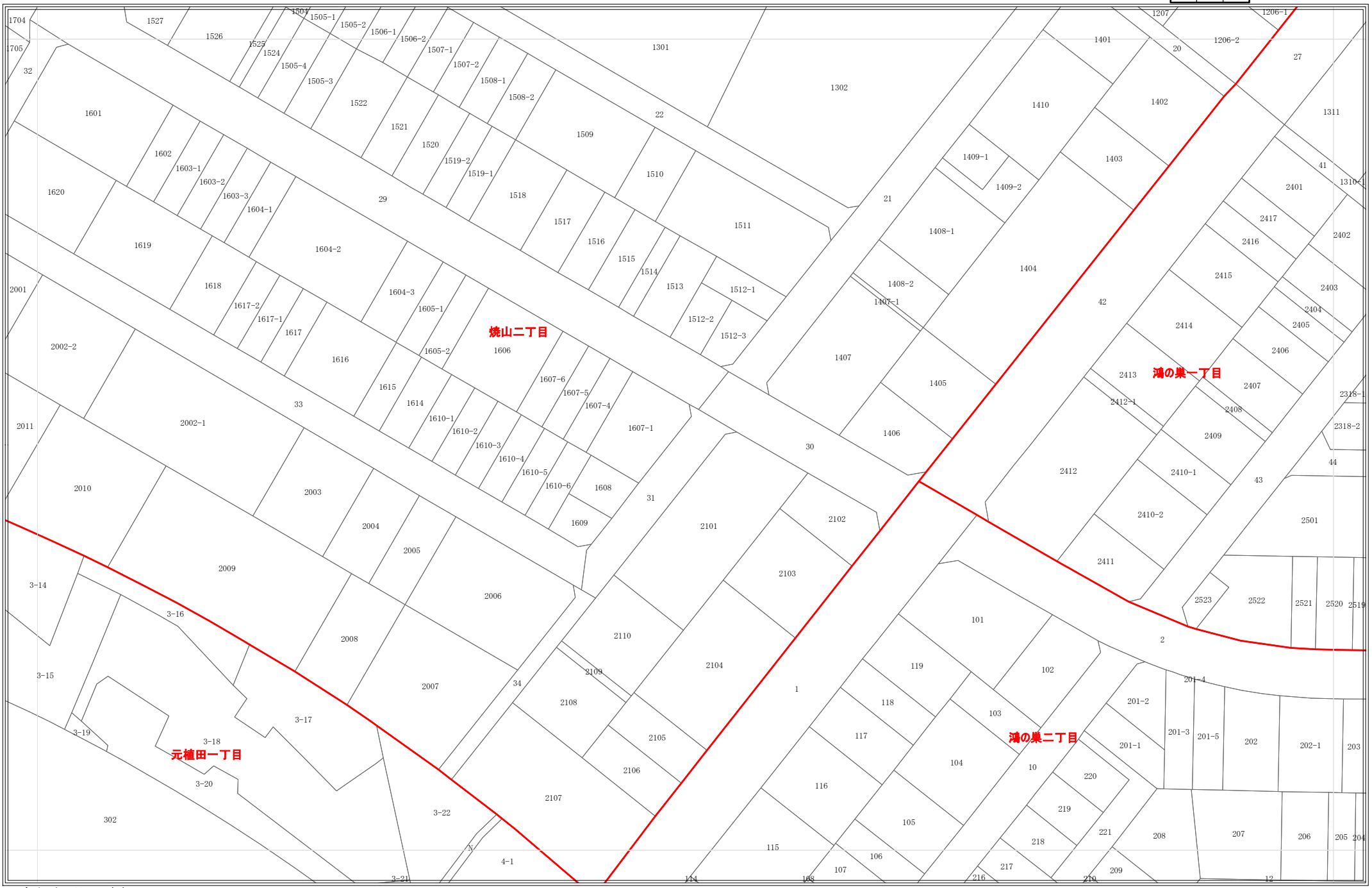

令和7年1月1日時点
・この図面は課税のために作成した図面です。権利関係等の根拠になるものではありません。
・無地番については、Nまたは名古屋市の内部管理番号（例：9876543-A)が表示されている場合があります。

0 25 50 100 メートル

1:1,200

2811

地番参考図

2746	2747	2748
2810	2811	2812
2875	2876	2877

令和7年1月1日時点
・この図面は課税のために作成した図面です。権利関係等の根拠になるものではありません。
・無地番については、Nまたは名古屋市の内部管理番号（例：9876543-A)が表示されている場合があります。

0 25 50 100 メートル

1:1,200

2812

地番参考図

2747	2748	2749
2811	2812	2813
2876	2877	2878

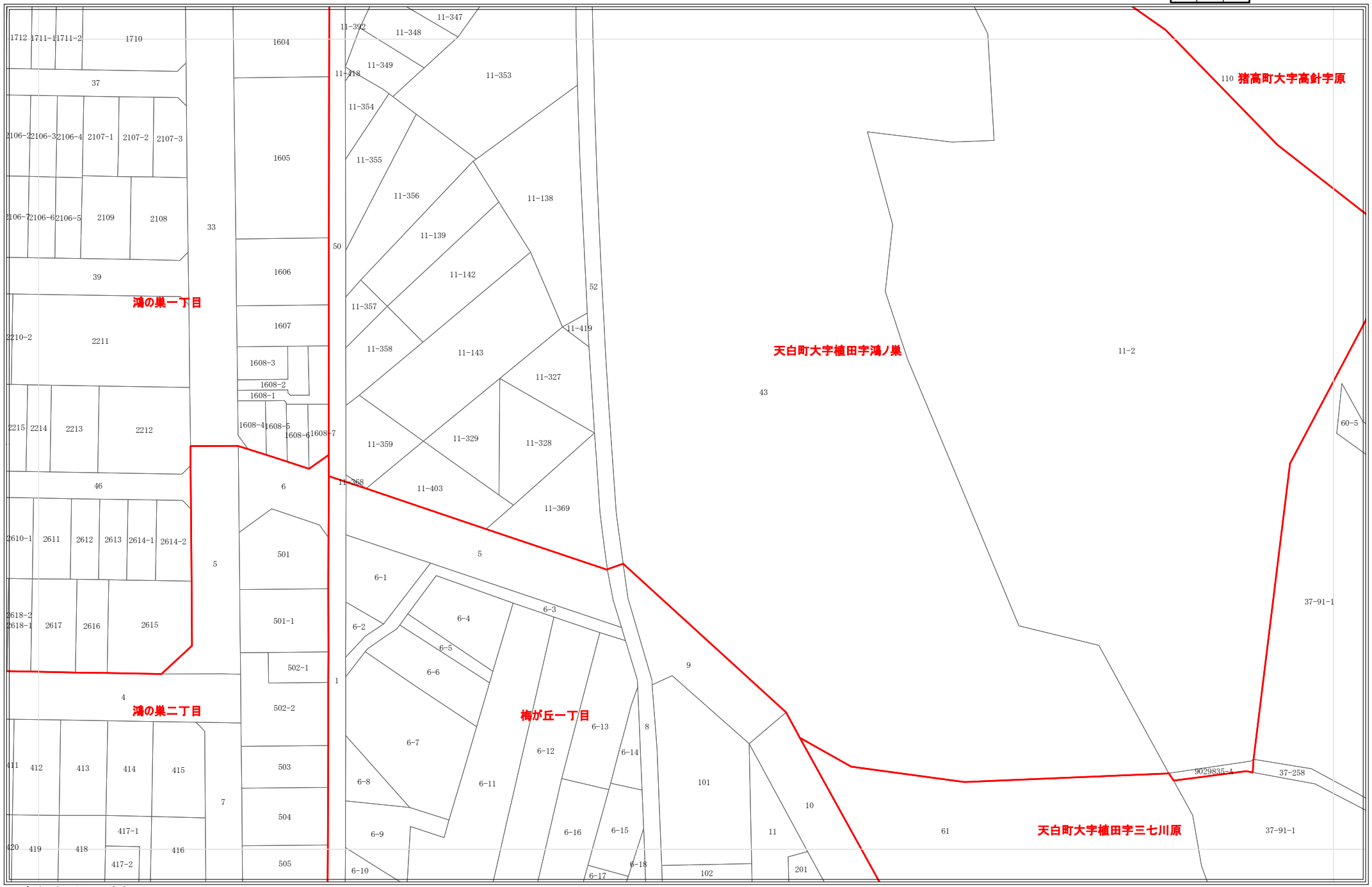

令和7年1月1日時点
・この図面は課税のために作成した図面です。権利関係等の根拠になるものではありません。
・無地番については、Nまたは名古屋市の内部管理番号（例：9876543-A)が表示されている場合があります。

0 25 50 100 メートル

1:1,200

2813

地番参考図

2748	2749	2750
2812	2813	2814
2877	2878	2879

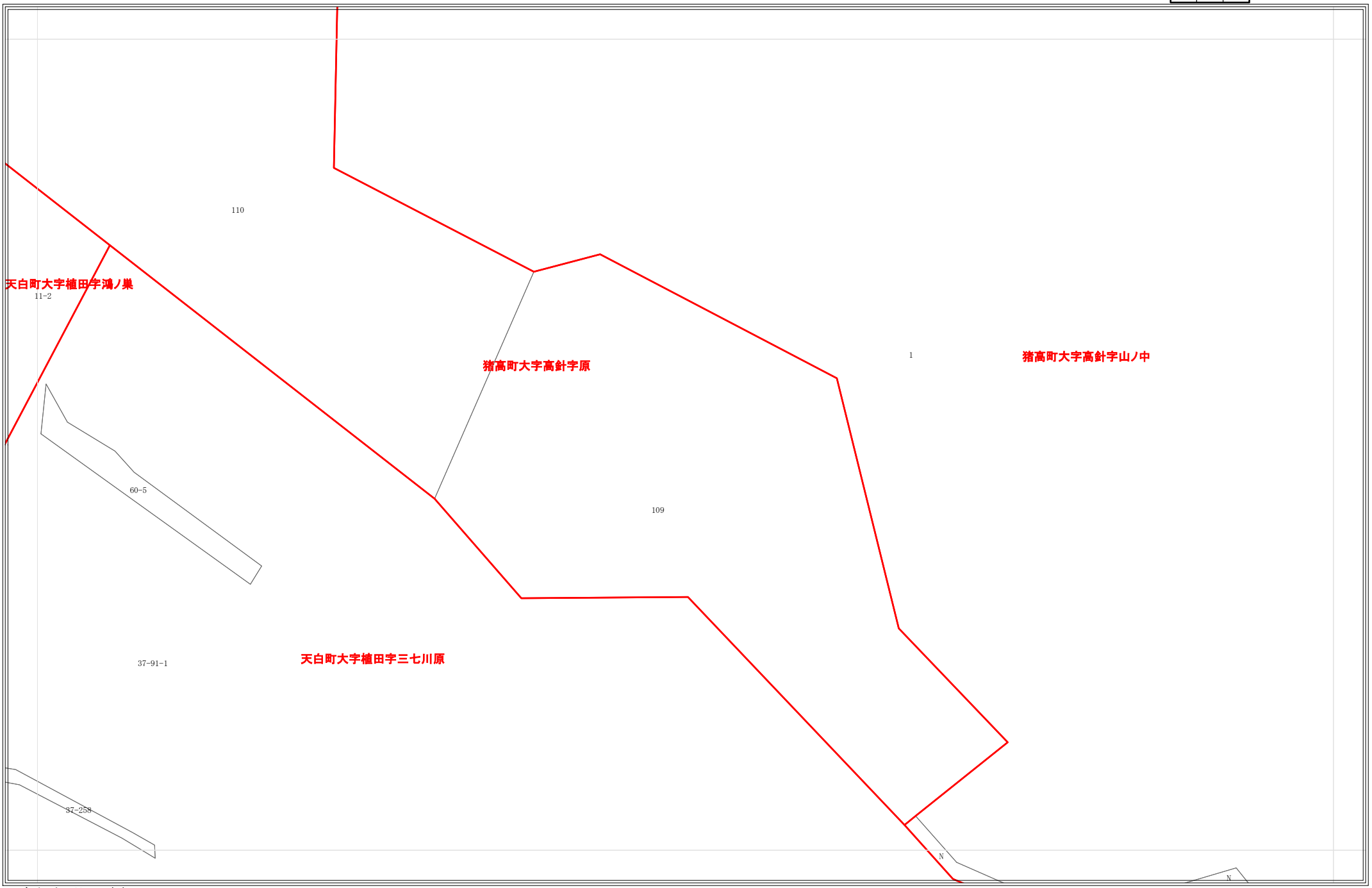

令和7年1月1日時点
・この図面は課税のために作成した図面です。権利関係等の根拠になるものではありません。
・無地番については、Nまたは名古屋市の内部管理番号（例：9876543-A)が表示されている場合があります。

0 25 50 100 メートル

1:1,200

2868

地番参考図

2802	2803	2804
2867	2868	2869
2932	2933	2934

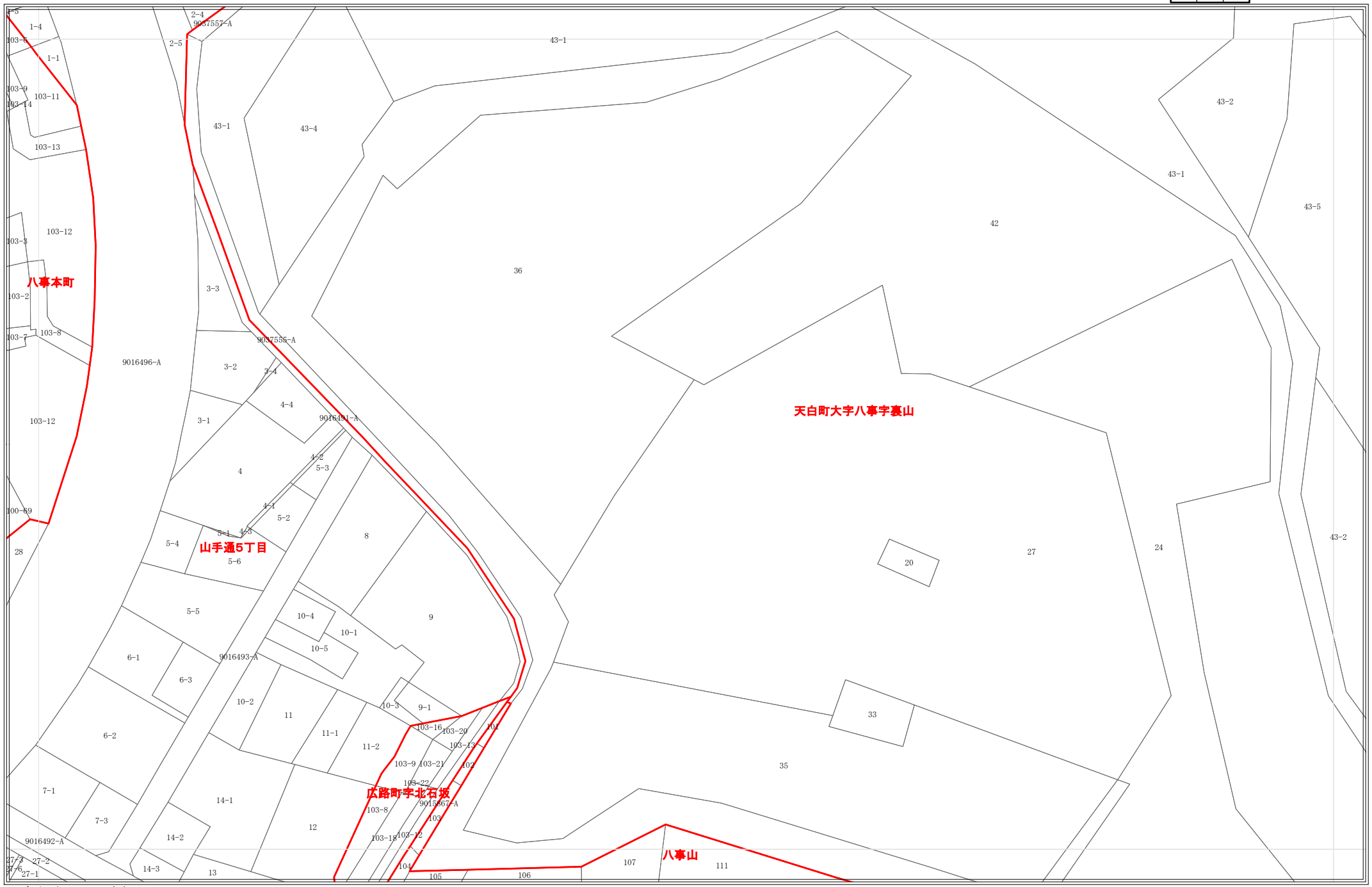

令和7年1月1日時点
・この図面は課税のために作成した図面です。権利関係等の根拠になるものではありません。
・無地番については、Nまたは名古屋市の内部管理番号（例：9876543-A)が表示されている場合があります。

0 25 50 100 メートル

1:1,200

2869

地番参考図

2803	2804	2805
2868	2869	2870
2933	2934	2935

令和7年1月1日時点
・この図面は課税のために作成した図面です。権利関係等の根拠になるものではありません。
・無地番については、Nまたは名古屋市の内部管理番号（例：9876543-A)が表示されている場合があります。

0 25 50 100 メートル

1:1,200

2870

地番参考図

2804	2805	2806
2869	2870	2871
2934	2935	2936

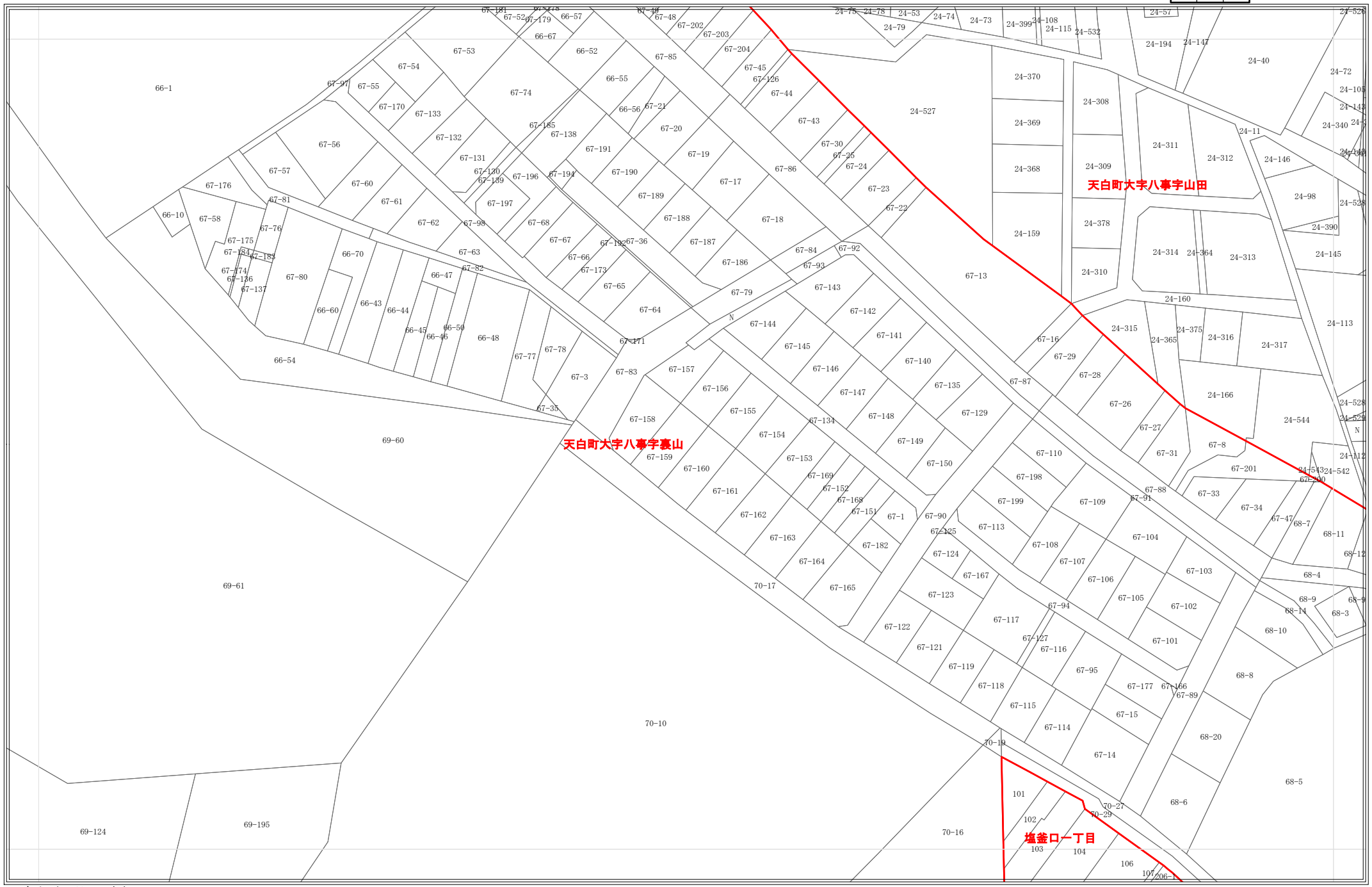

令和7年1月1日時点
・この図面は課税のために作成した図面です。権利関係等の根拠になるものではありません。
・無地番については、Nまたは名古屋市の内部管理番号（例：9876543-A)が表示されている場合があります。

0 25 50 100 メートル

1:1,200

2871

地番参考図

2805	2806	2807
2870	2871	2872
2935	2936	2937

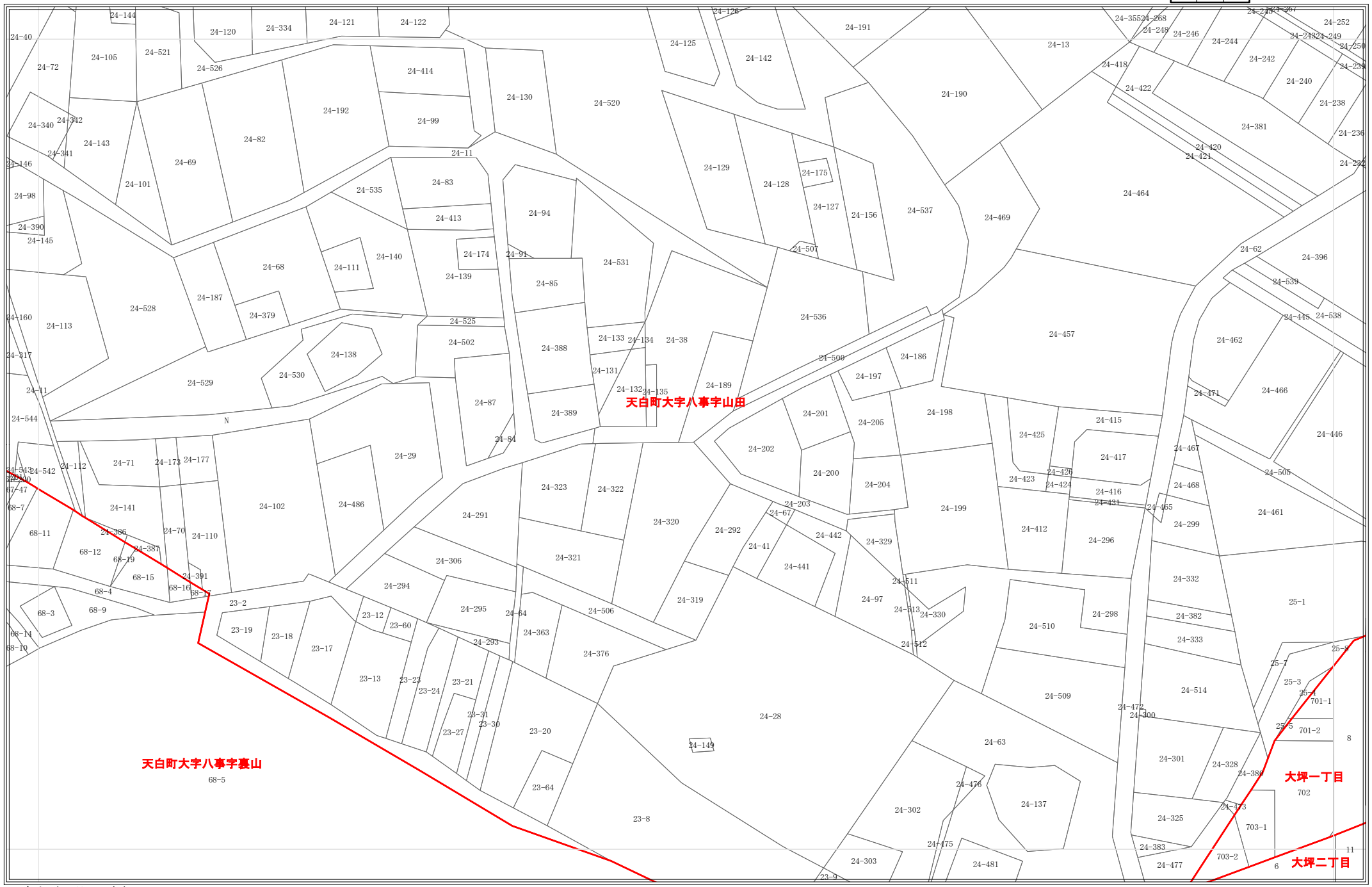

令和7年1月1日時点
・この図面は課税のために作成した図面です。権利関係等の根拠になるものではありません。
・無地番については、Nまたは名古屋市の内部管理番号（例：9876543-A)が表示されている場合があります。

0 25 50 100 メートル

1:1,200

2872

地番参考図

2806	2807	2808
2871	2872	2873
2936	2937	2938

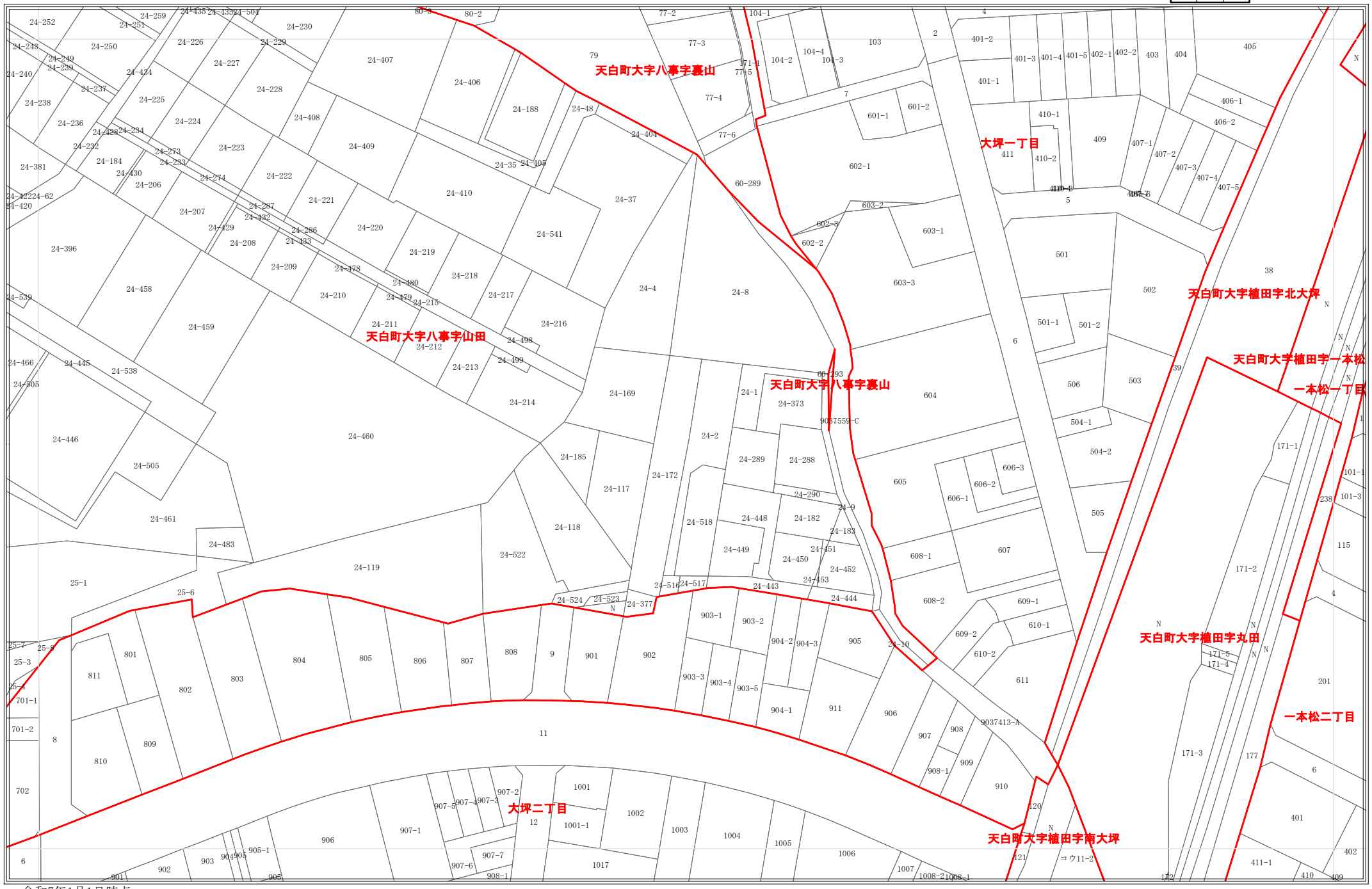

令和7年1月1日時点
・この図面は課税のために作成した図面です。権利関係等の根拠になるものではありません。
・無地番については、Nまたは名古屋市の内部管理番号（例：9876543-A)が表示されている場合があります。

0 25 50 100 メートル

1:1,200

2873

地番参考図

2807	2808	2809
2872	2873	2874
2937	2938	2939

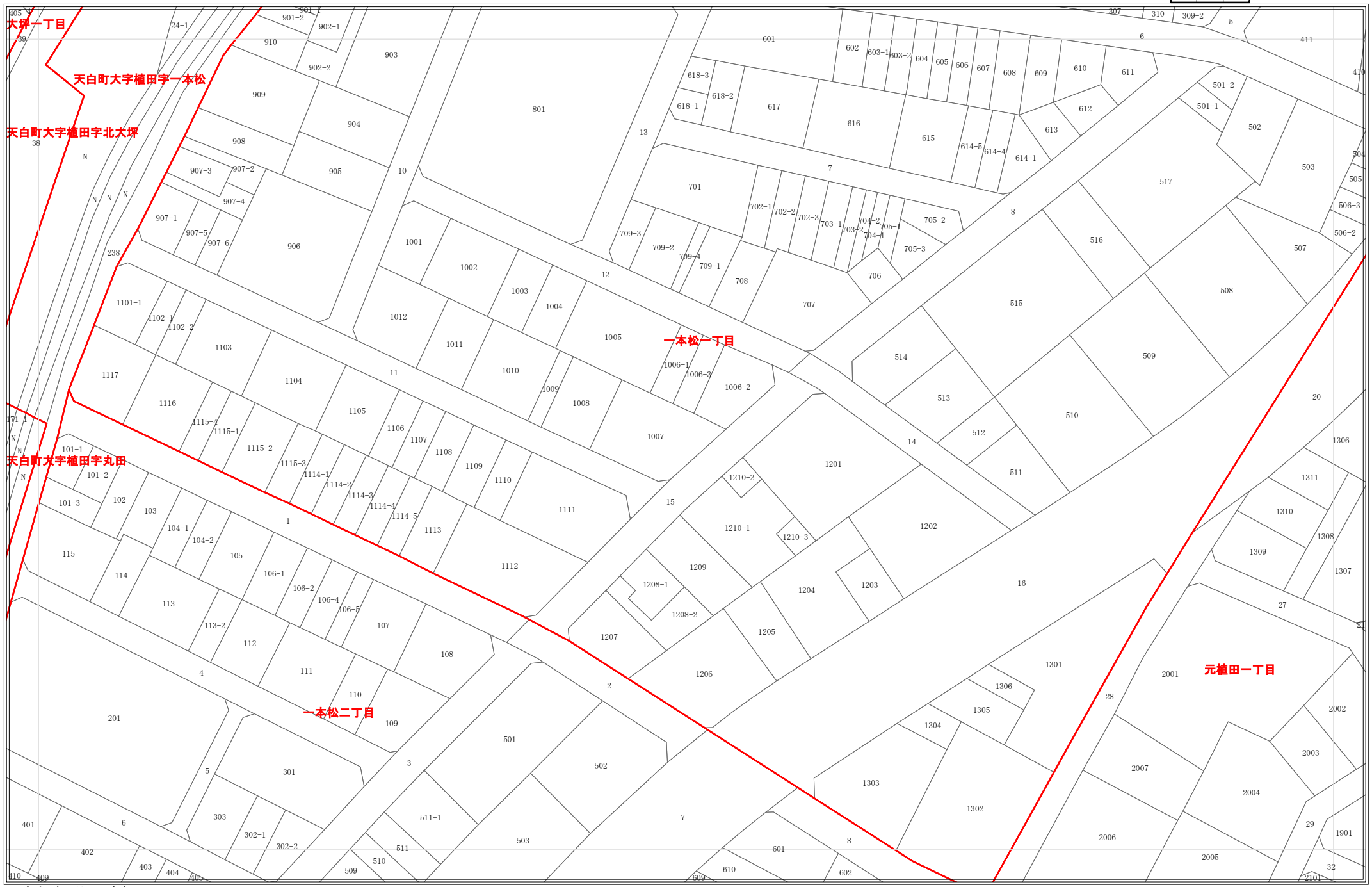

令和7年1月1日時点
・この図面は課税のために作成した図面です。権利関係等の根拠になるものではありません。
・無地番については、Nまたは名古屋市の内部管理番号（例：9876543-A)が表示されている場合があります。

0 25 50 100 メートル

1:1,200

2874

地番参考図

2808	2809	2810
2873	2874	2875
2938	2939	2940

令和7年1月1日時点
・この図面は課税のために作成した図面です。権利関係等の根拠になるものではありません。
・無地番については、Nまたは名古屋市の内部管理番号（例：9876543-A)が表示されている場合があります。

0 25 50 100 メートル

1:1,200

2875

地番参考図

2809	2810	2811
2874	2875	2876
2939	2940	2941

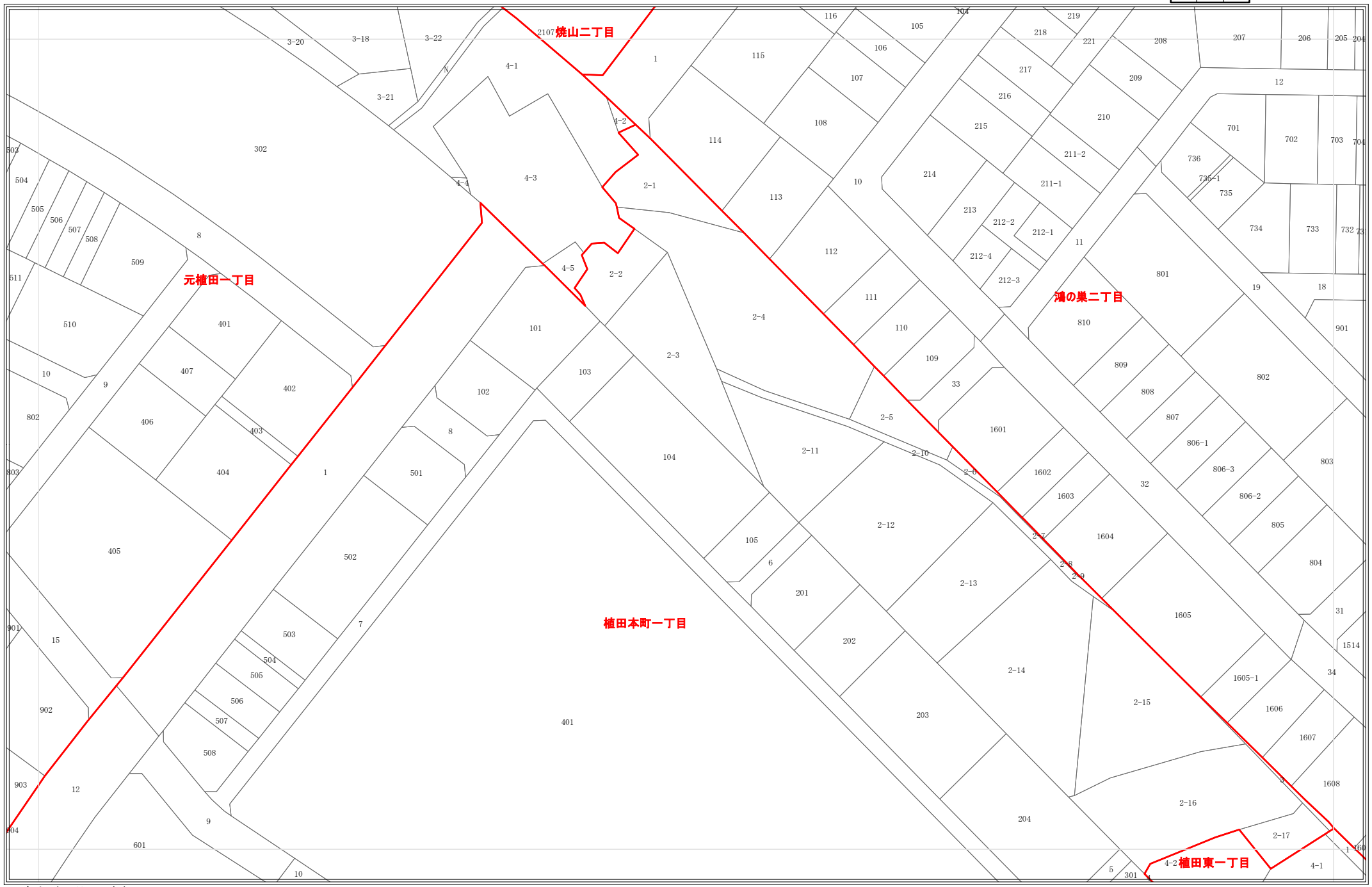

令和7年1月1日時点
・この図面は課税のために作成した図面です。権利関係等の根拠になるものではありません。
・無地番については、Nまたは名古屋市の内部管理番号（例：9876543-A)が表示されている場合があります。

0 25 50 100 メートル

1:1,200

2876

地番参考図

2810	2811	2812
2875	2876	2877
2940	2941	2942

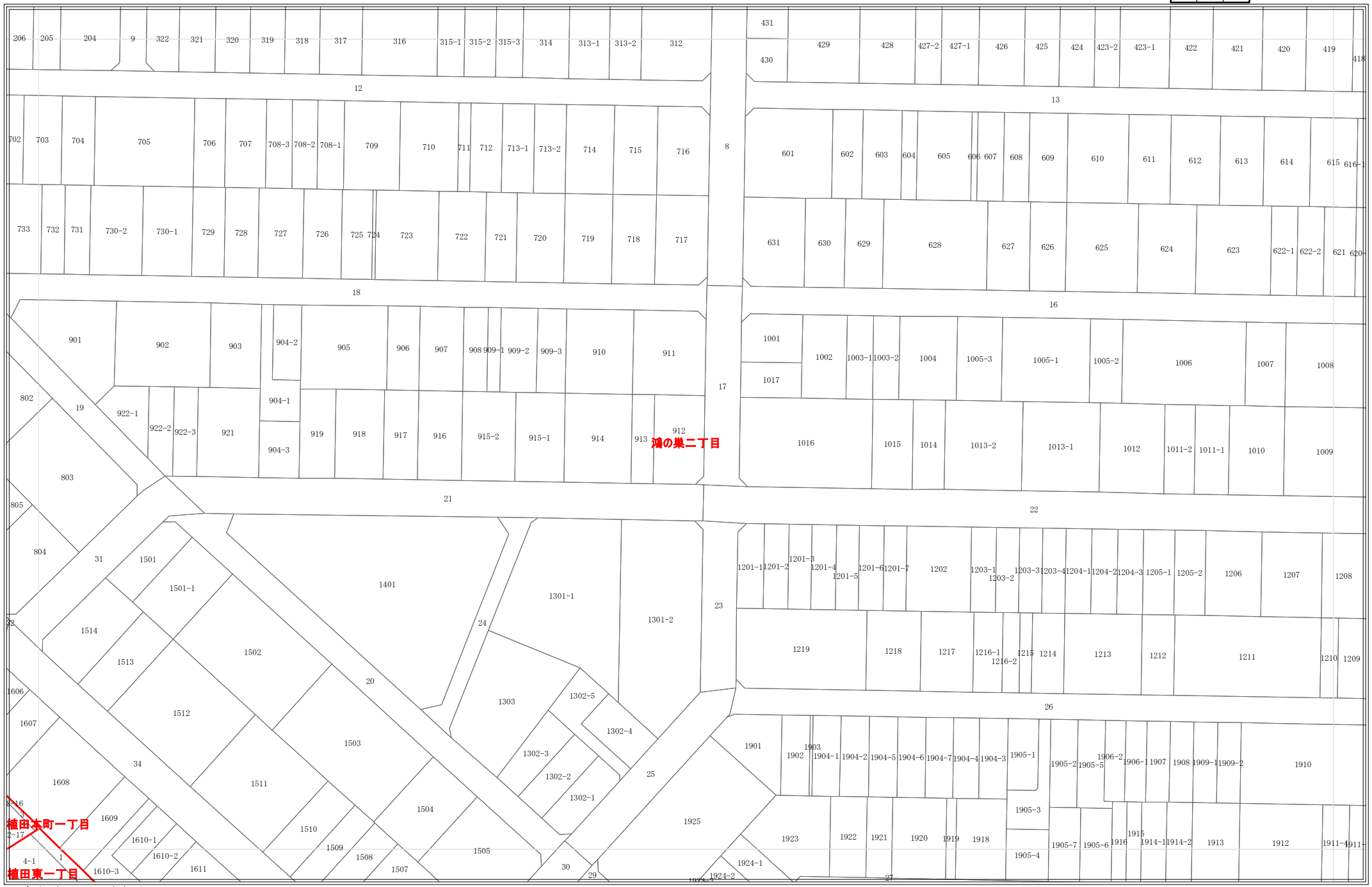

令和7年1月1日時点
・この図面は課税のために作成した図面です。権利関係等の根拠になるものではありません。
・無地番については、Nまたは名古屋市の内部管理番号（例：9876543-A)が表示されている場合があります。

0 25 50 100 メートル

1:1,200

2877

地番参考図

2811	2812	2813
2876	2877	2878
2941	2942	2943

令和7年1月1日時点
・この図面は課税のために作成した図面です。権利関係等の根拠になるものではありません。
・無地番については、Nまたは名古屋市の内部管理番号（例：9876543-A)が表示されている場合があります。

0 25 50 100 メートル

1:1,200

2878

地番参考図

2812	2813	2814
2877	2878	2879
2942	2943	2944

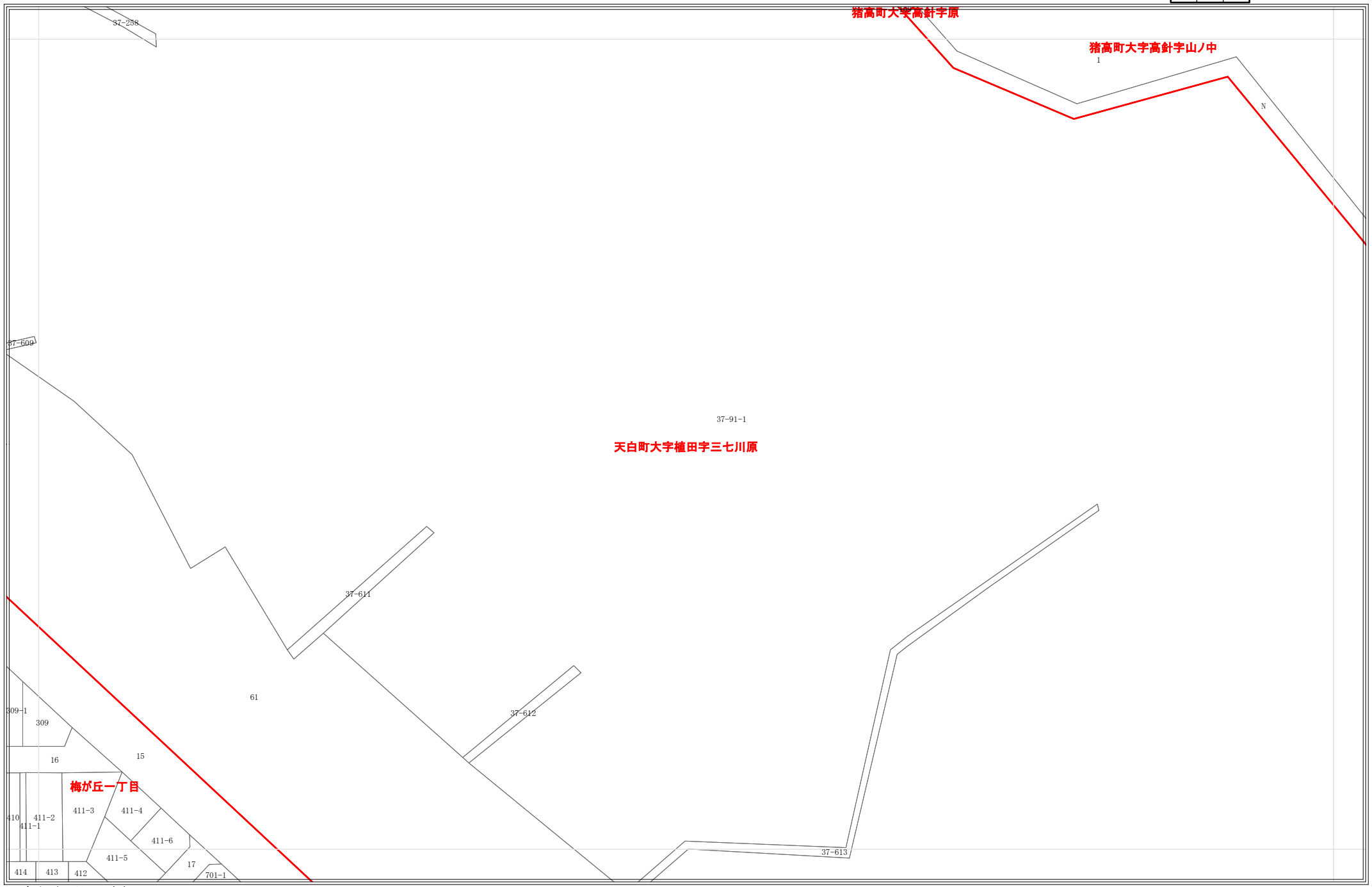

令和7年1月1日時点
・この図面は課税のために作成した図面です。権利関係等の根拠になるものではありません。
・無地番については、Nまたは名古屋市の内部管理番号（例：9876543-A)が表示されている場合があります。

0 25 50 100 メートル

1:1,200

2879

地番参考図

2813	2814	2815
2878	2879	2880
2943	2944	2945

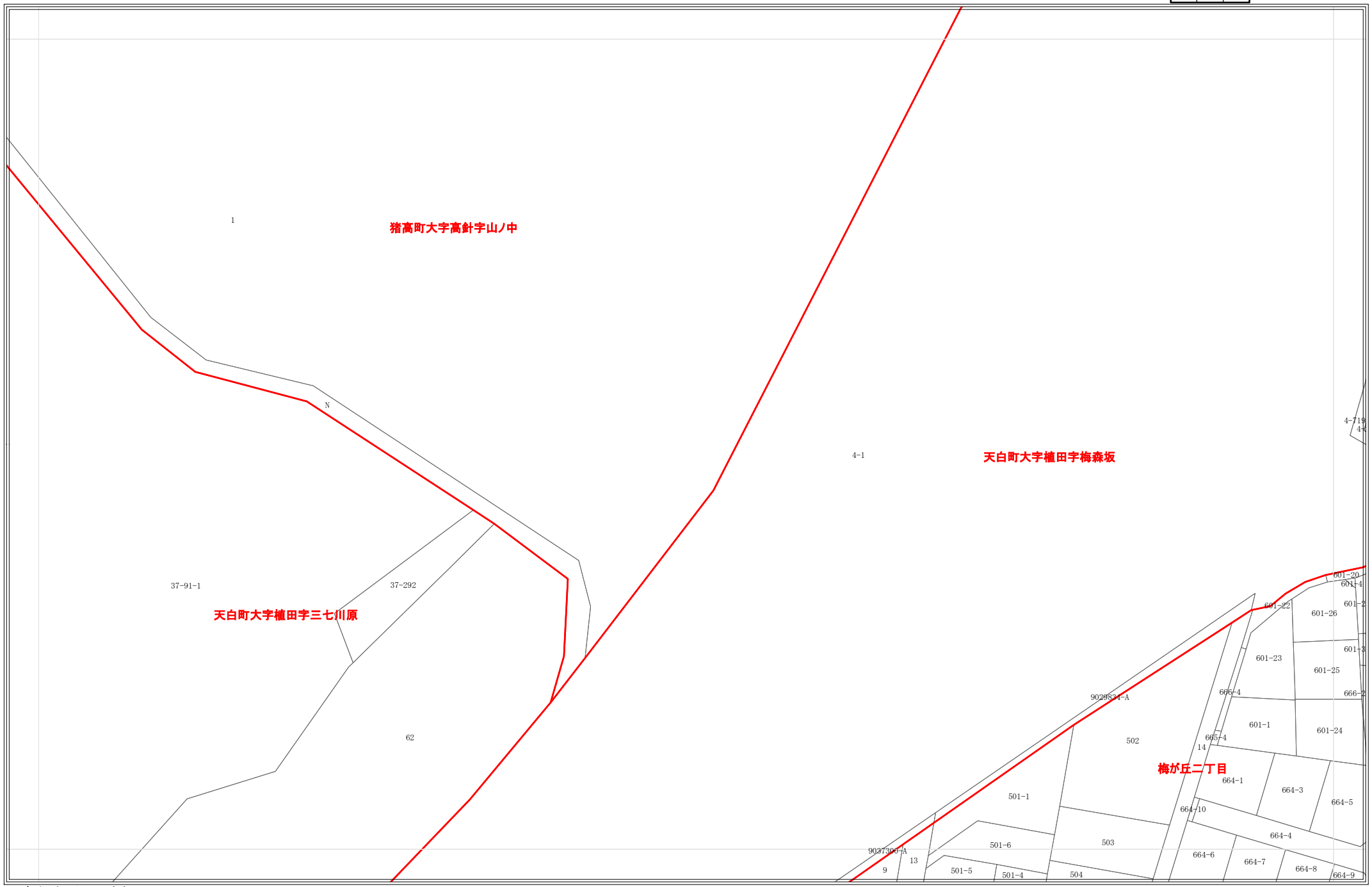

令和7年1月1日時点
・この図面は課税のために作成した図面です。権利関係等の根拠になるものではありません。
・無地番については、Nまたは名古屋市の内部管理番号（例：9876543-A)が表示されている場合があります。

0 25 50 100 メートル

1:1,200

2880

地番参考図

2814	2815	2816
2879	2880	2881
2944	2945	2946

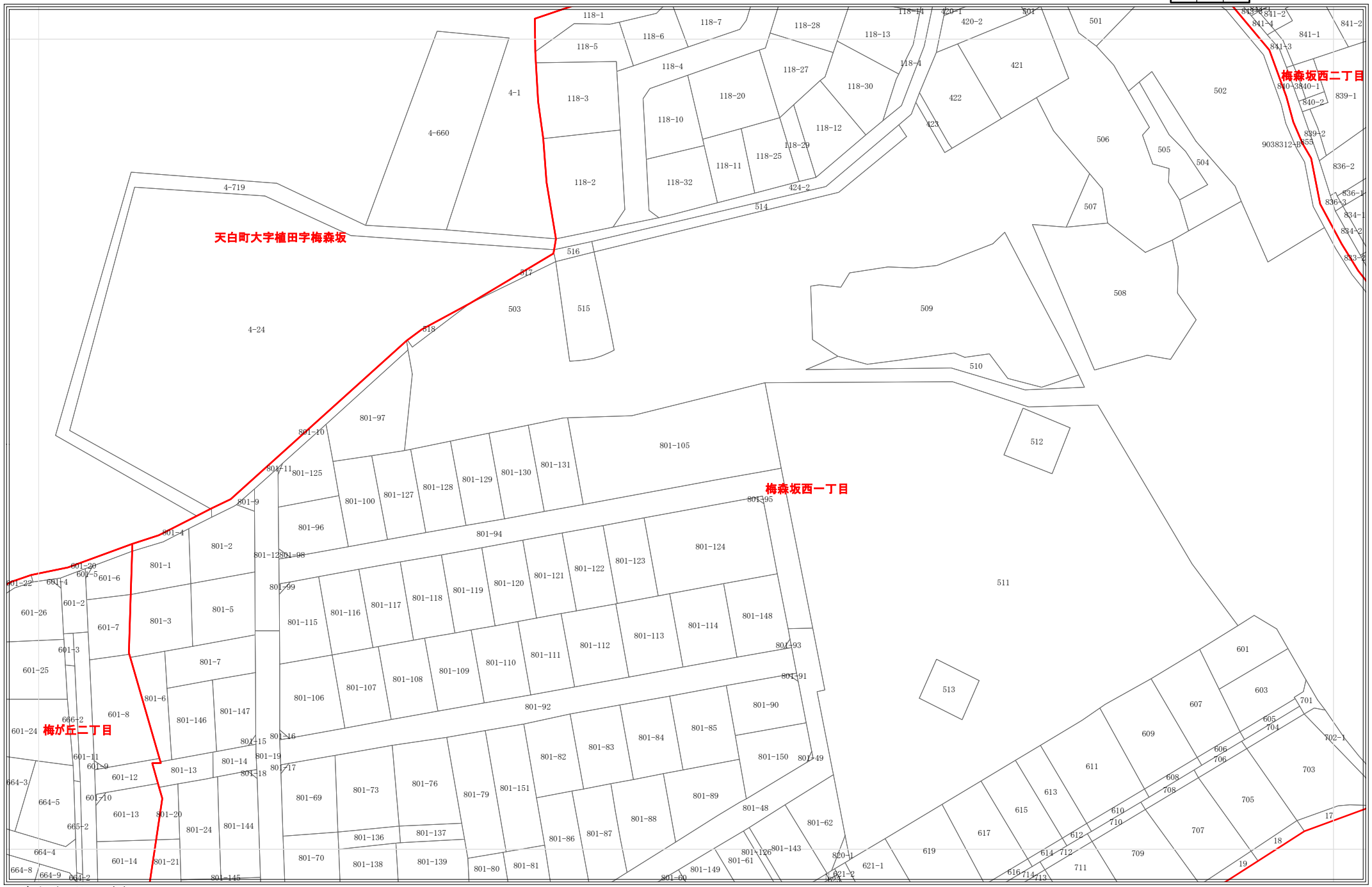

令和7年1月1日時点
・この図面は課税のために作成した図面です。権利関係等の根拠になるものではありません。
・無地番については、Nまたは名古屋市の内部管理番号（例：9876543-A)が表示されている場合があります。

0 25 50 100 メートル

1:1,200

2931

地番参考図

2865	2866	2867
2930	2931	2932
2993	2994	2995

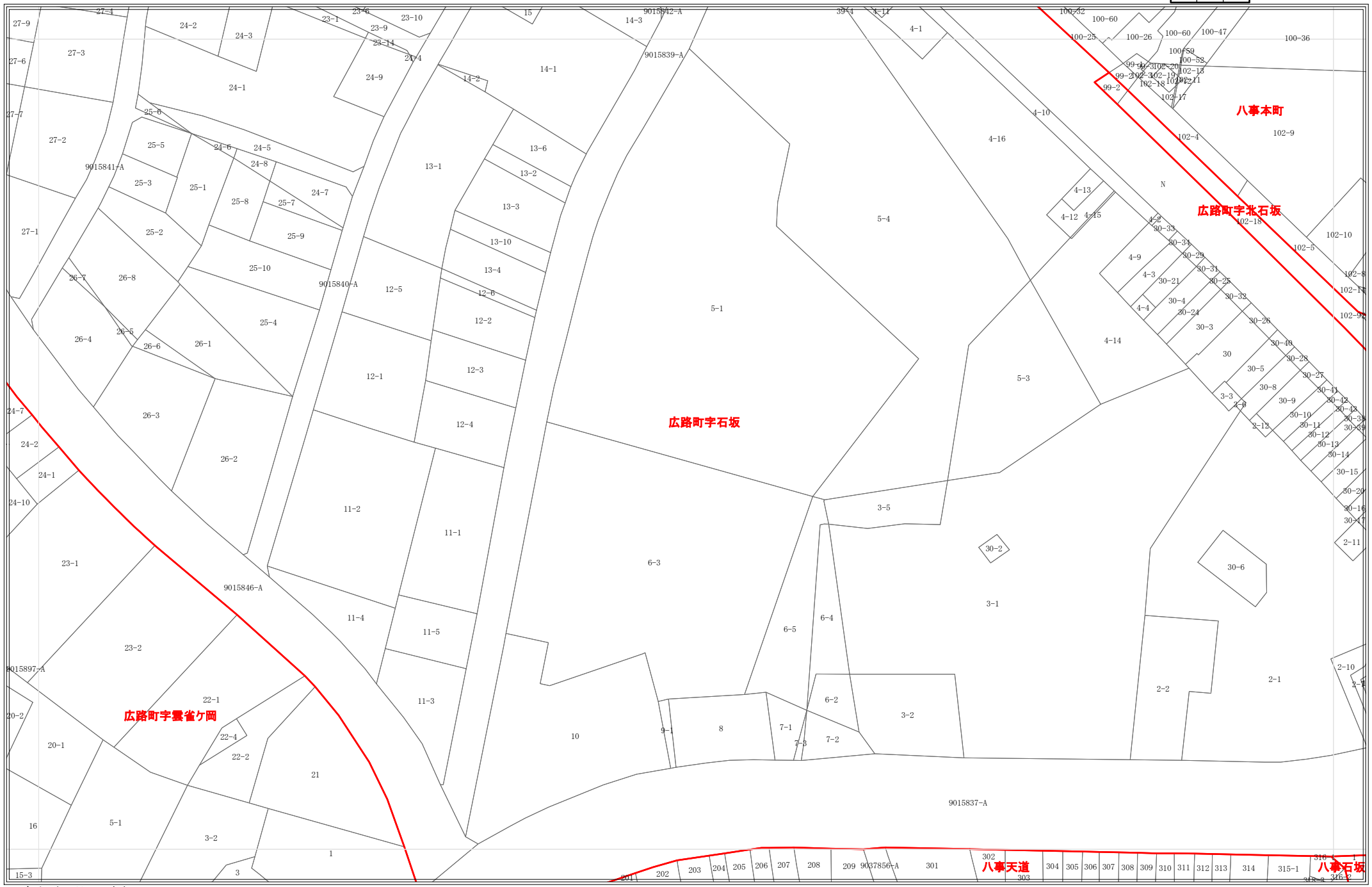

令和7年1月1日時点
・この図面は課税のために作成した図面です。権利関係等の根拠になるものではありません。
・無地番については、Nまたは名古屋市の内部管理番号（例：9876543-A)が表示されている場合があります。

0 25 50 100 メートル

1:1,200

2932

地番参考図

2866	2867	2868
2931	2932	2933
2994	2995	2996

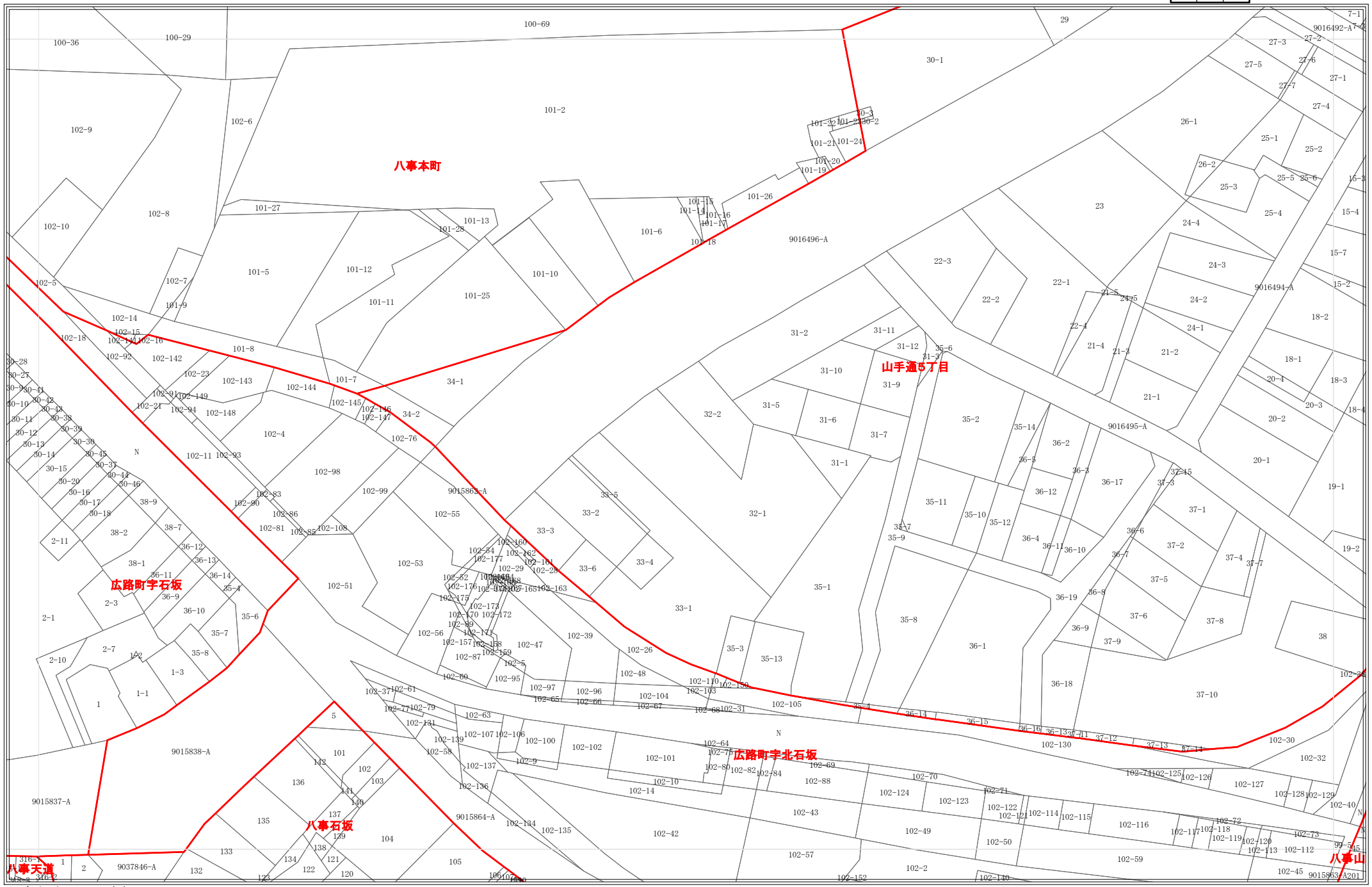

令和7年1月1日時点
・この図面は課税のために作成した図面です。権利関係等の根拠になるものではありません。
・無地番については、Nまたは名古屋市の内部管理番号（例：9876543-A)が表示されている場合があります。

0 25 50 100 メートル

1:1,200

2933

地番参考図

2867	2868	2869
2932	2933	2934
2995	2996	2997

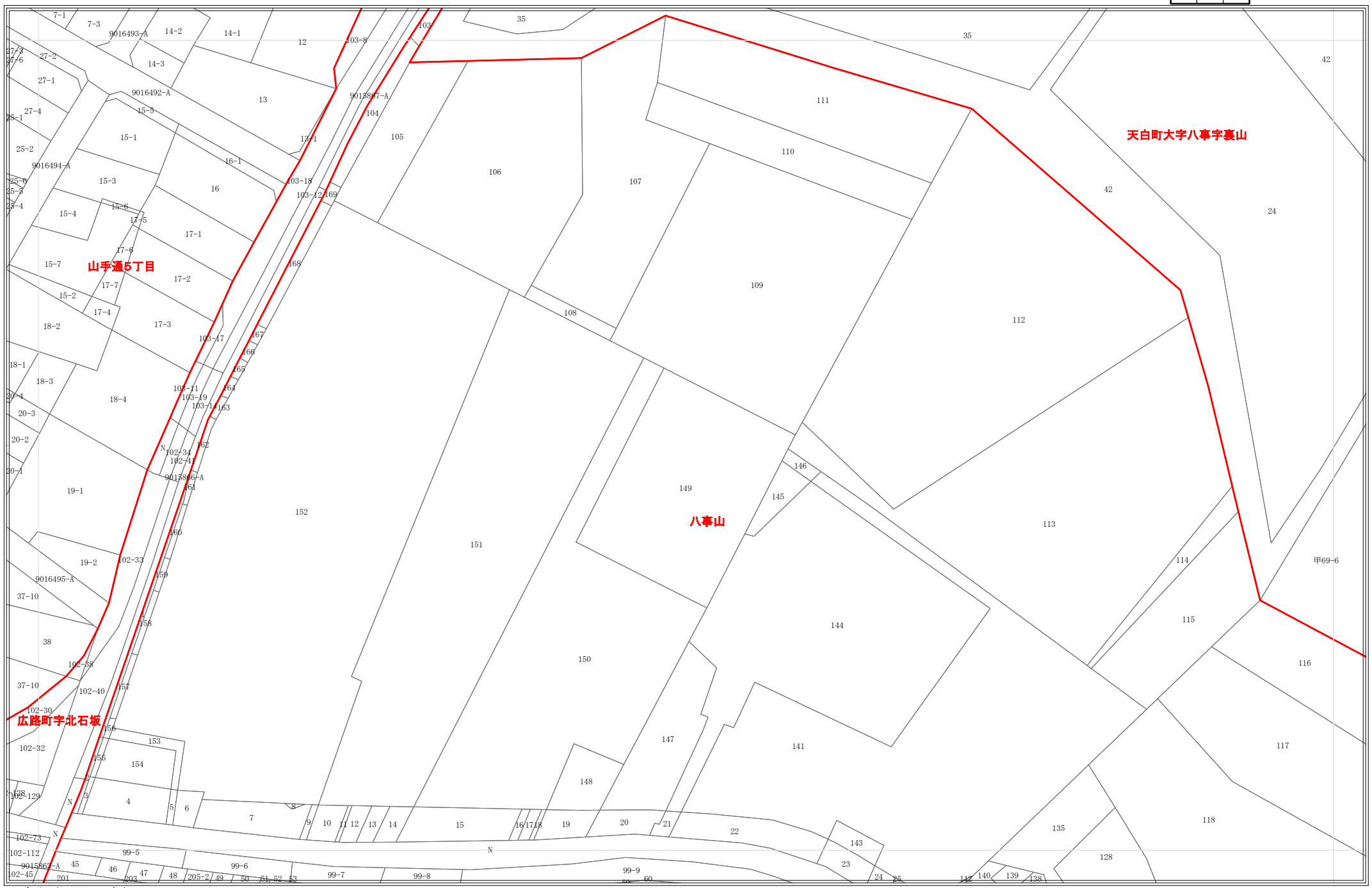

令和7年1月1日時点
・この図面は課税のために作成した図面です。権利関係等の根拠になるものではありません。
・無地番については、Nまたは名古屋市の内部管理番号（例：9876543-A)が表示されている場合があります。

0 25 50 100 メートル

1:1,200

2934

地番参考図

2868	2869	2870
2933	2934	2935
2996	2997	2998

令和7年1月1日時点
・この図面は課税のために作成した図面です。権利関係等の根拠になるものではありません。
・無地番については、Nまたは名古屋市の内部管理番号（例：9876543-A)が表示されている場合があります。

0 25 50 100 メートル

1:1,200

2935

地番参考図

2869	2870	2871
2934	2935	2936
2997	2998	2999

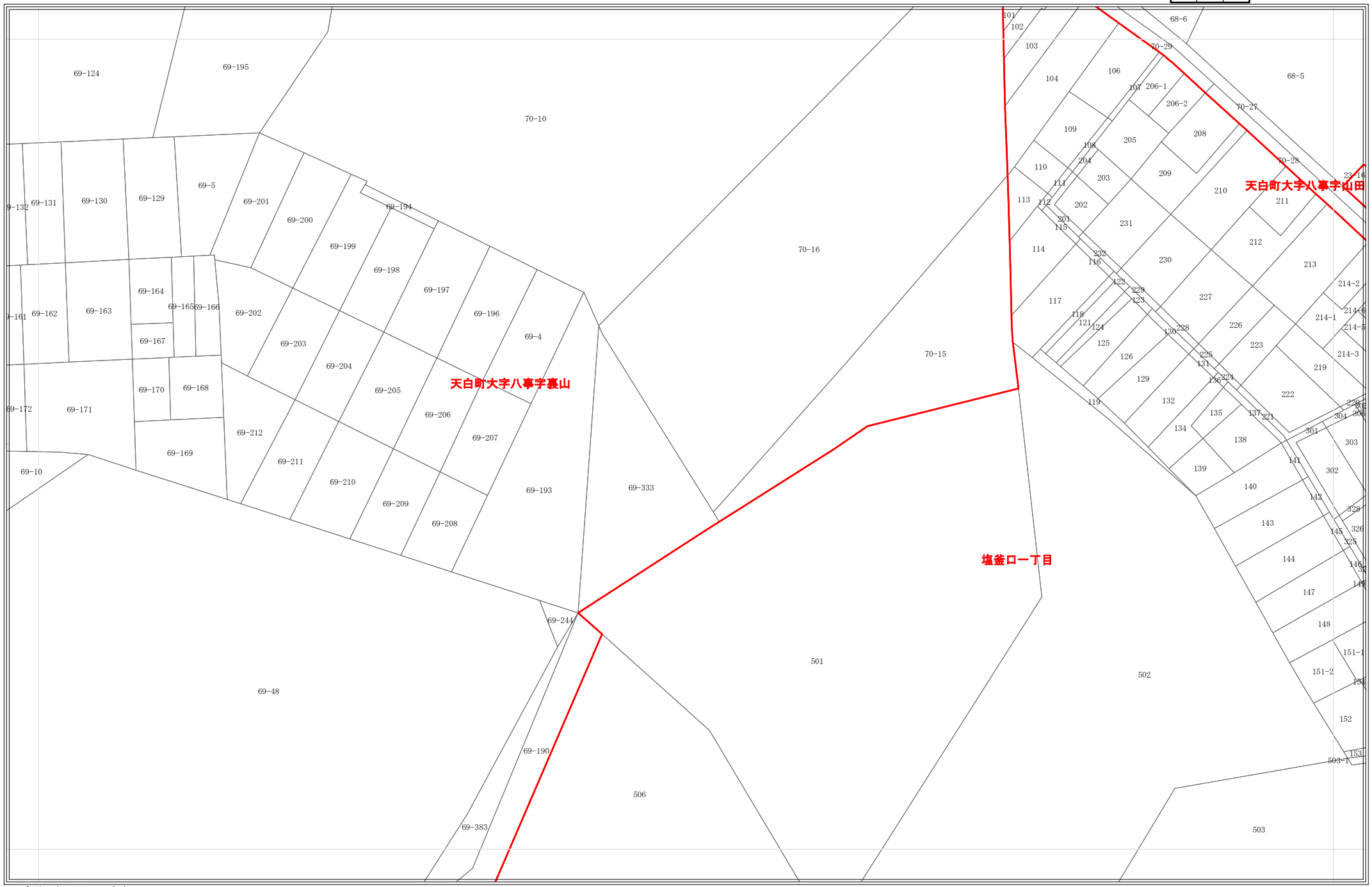

令和7年1月1日時点
・この図面は課税のために作成した図面です。権利関係等の根拠になるものではありません。
・無地番については、Nまたは名古屋市の内部管理番号（例：9876543-A)が表示されている場合があります。

0 25 50 100 メートル

1:1,200

2936

地番参考図

2870	2871	2872
2935	2936	2937
2998	2999	3000

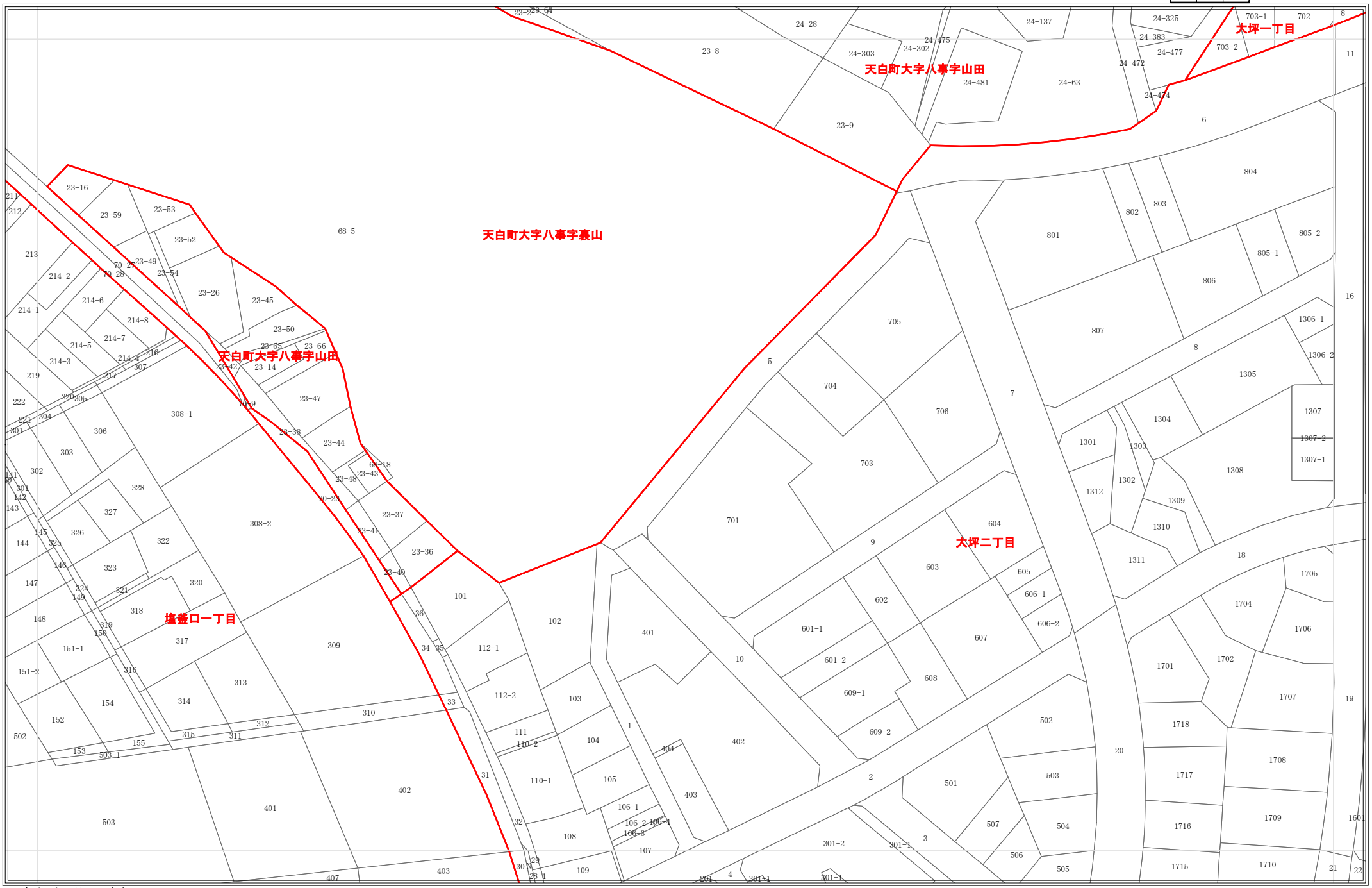

令和7年1月1日時点
・この図面は課税のために作成した図面です。権利関係等の根拠になるものではありません。
・無地番については、Nまたは名古屋市の内部管理番号（例：9876543-A)が表示されている場合があります。

0 25 50 100 メートル

1:1,200

2937

地番参考図

2871	2872	2873
2936	2937	2938
2999	3000	3001

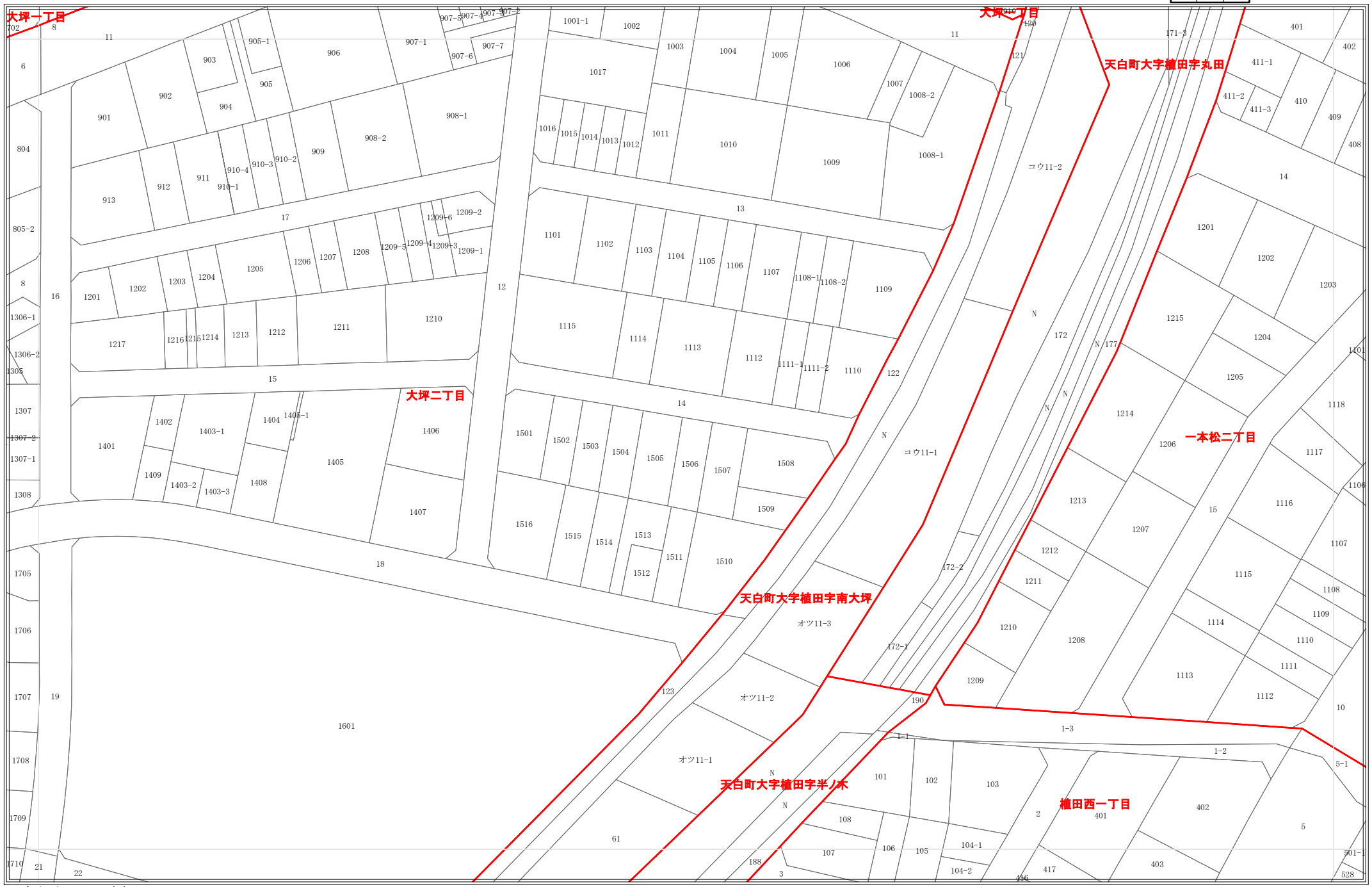

令和7年1月1日時点
・この図面は課税のために作成した図面です。権利関係等の根拠になるものではありません。
・無地番については、Nまたは名古屋市の内部管理番号（例：9876543-A)が表示されている場合があります。

0 25 50 100 メートル

1:1,200

2938

地番参考図

2872	2873	2874
2937	2938	2939
3000	3001	3002

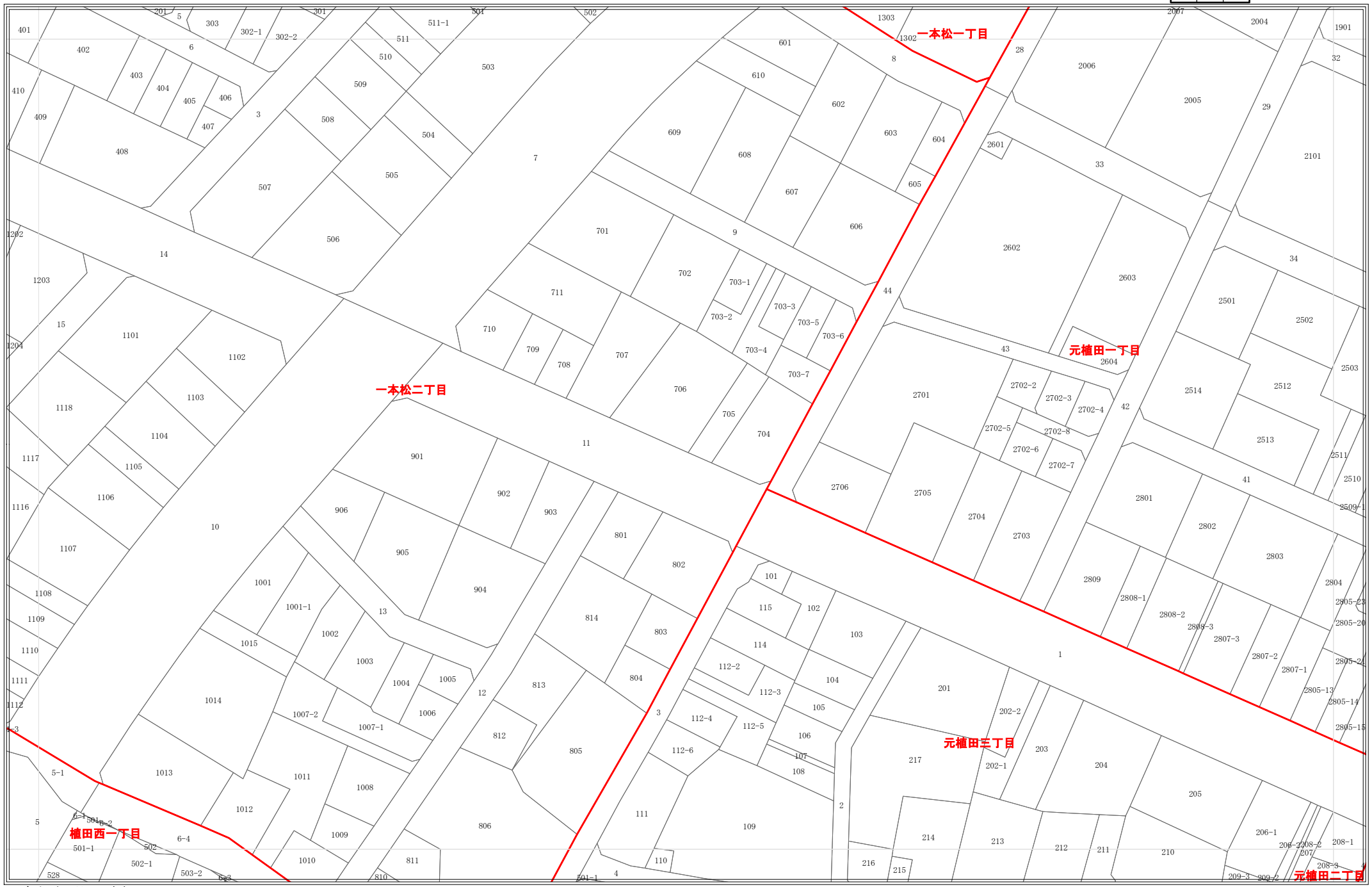

令和7年1月1日時点
・この図面は課税のために作成した図面です。権利関係等の根拠になるものではありません。
・無地番については、Nまたは名古屋市の内部管理番号（例：9876543-A)が表示されている場合があります。

0 25 50 100 メートル

1:1,200

2939

地番参考図

2873	2874	2875
2938	2939	2940
3001	3002	3003

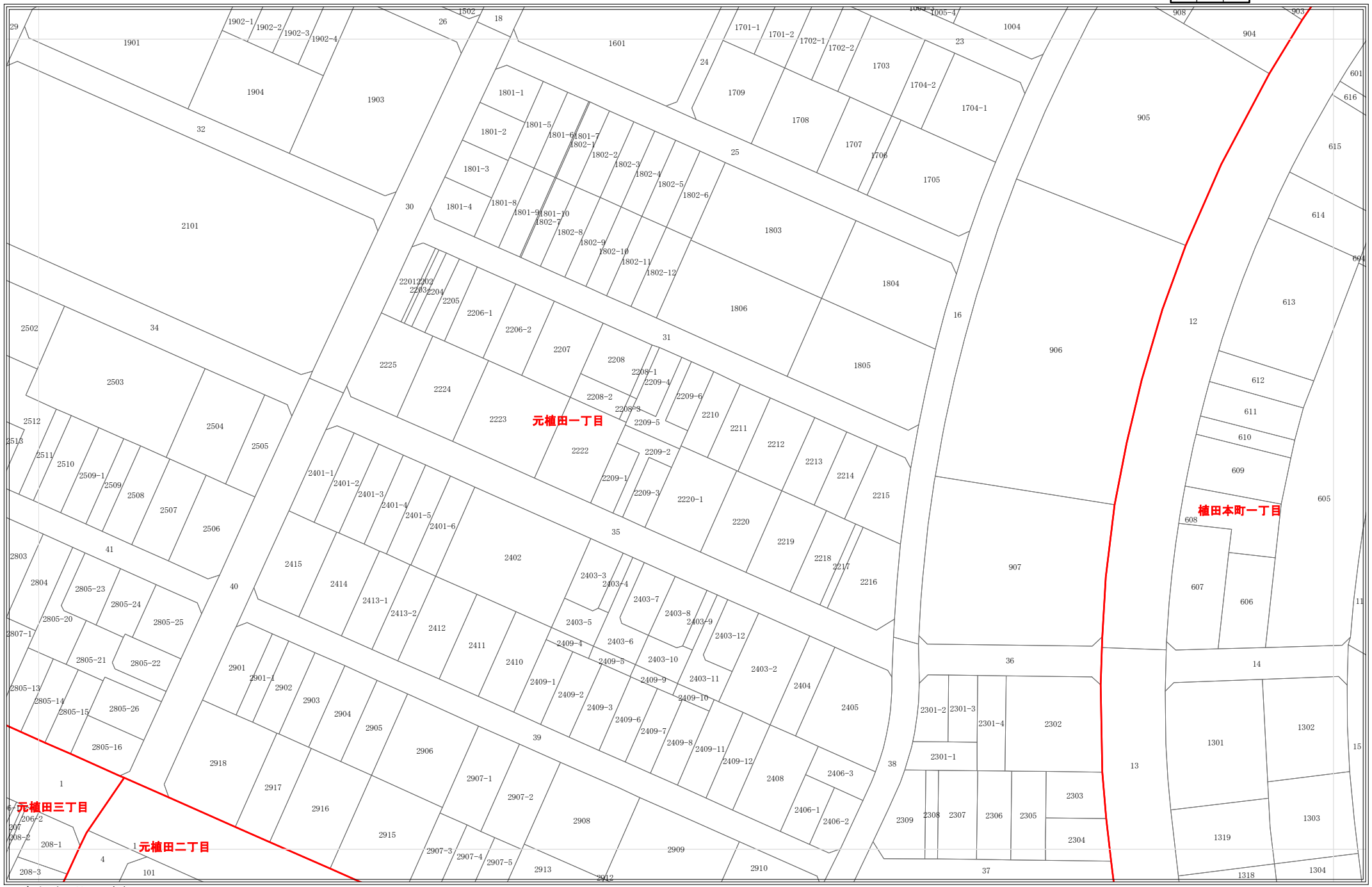

令和7年1月1日時点
・この図面は課税のために作成した図面です。権利関係等の根拠になるものではありません。
・無地番については、Nまたは名古屋市の内部管理番号（例：9876543-A)が表示されている場合があります。

0 25 50 100 メートル

1:1,200

2940

地番参考図

2874	2875	2876
2939	2940	2941
3002	3003	3004

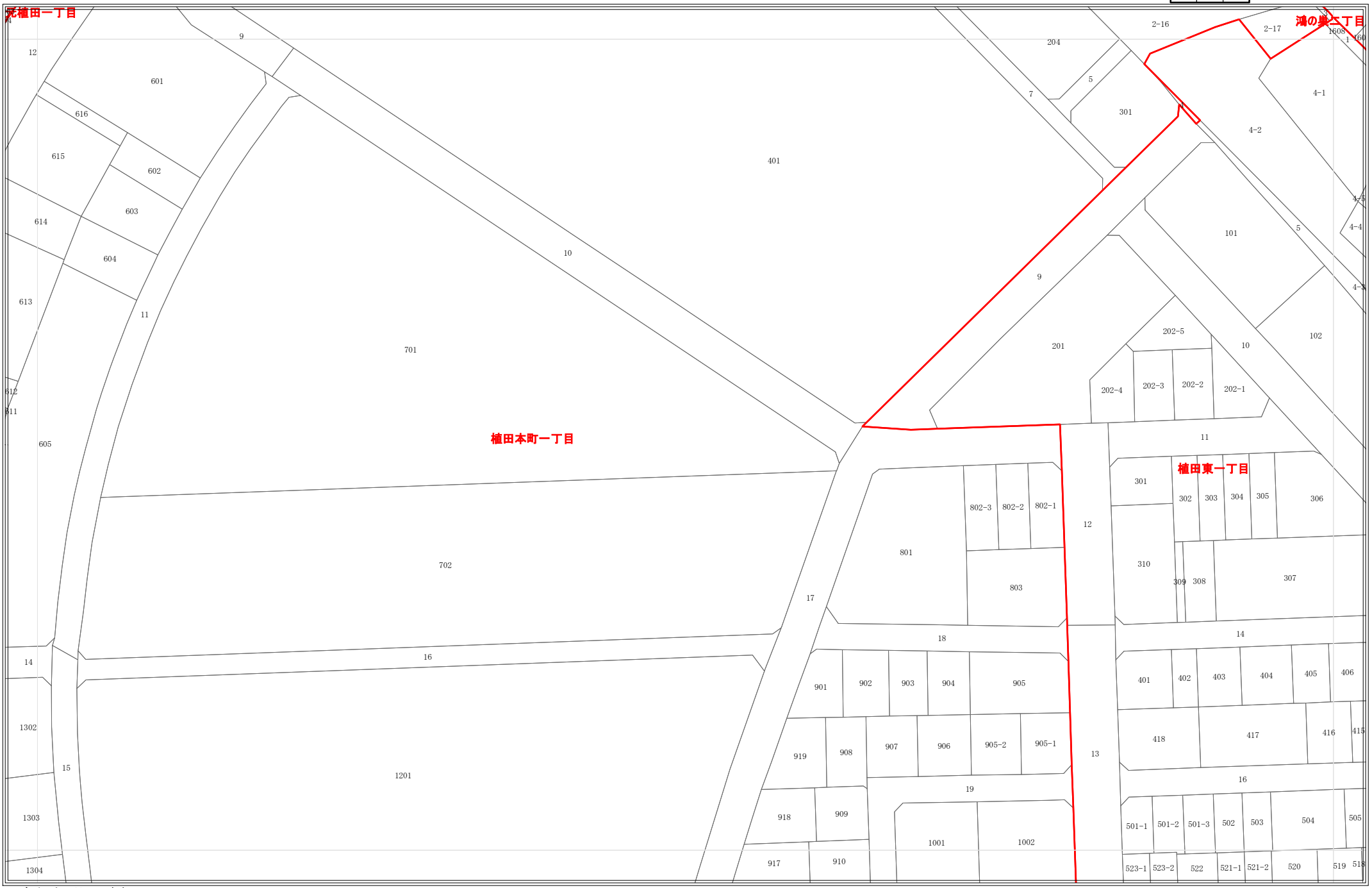

令和7年1月1日時点
・この図面は課税のために作成した図面です。権利関係等の根拠になるものではありません。
・無地番については、Nまたは名古屋市の内部管理番号（例：9876543-A)が表示されている場合があります。

0 25 50 100 メートル

1:1,200

2941

地番参考図

2875	2876	2877
2940	2941	2942
3003	3004	3005

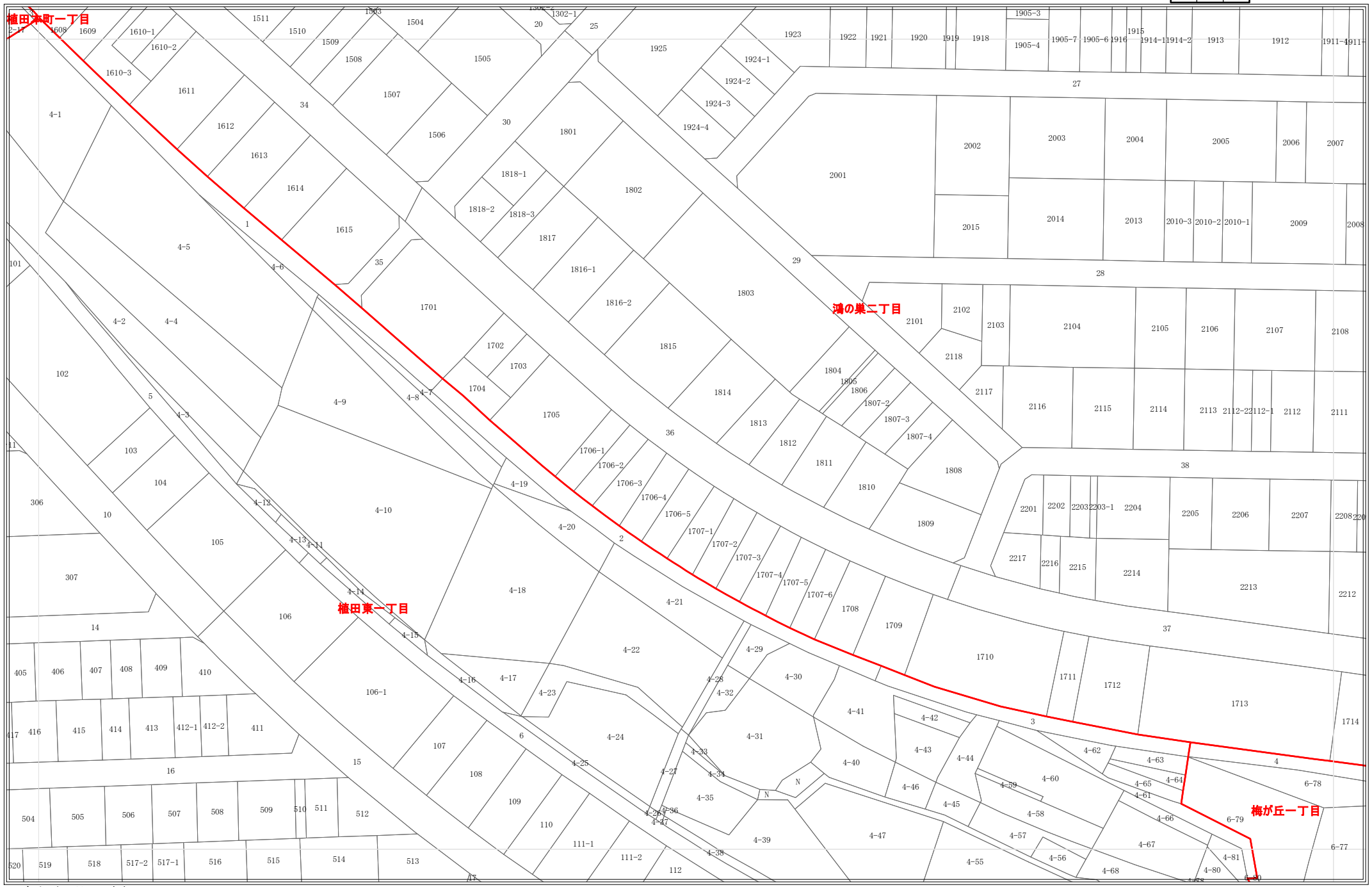

令和7年1月1日時点
・この図面は課税のために作成した図面です。権利関係等の根拠になるものではありません。
・無地番については、Nまたは名古屋市の内部管理番号（例：9876543-A)が表示されている場合があります。

0 25 50 100 メートル

1:1,200

2942

地番参考図

2876	2877	2878
2941	2942	2943
3004	3005	3006

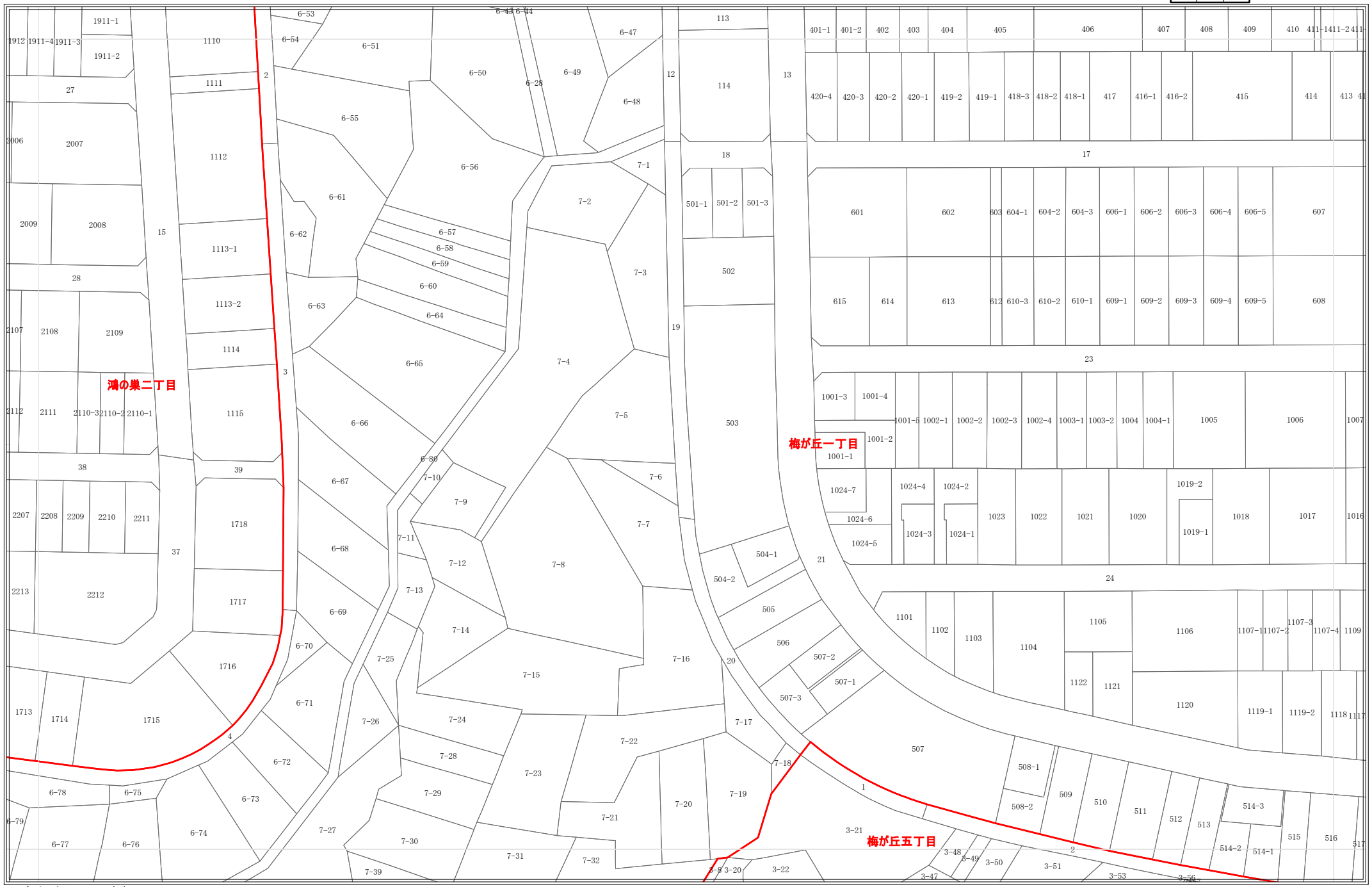

令和7年1月1日時点
・この図面は課税のために作成した図面です。権利関係等の根拠になるものではありません。
・無地番については、Nまたは名古屋市の内部管理番号（例：9876543-A)が表示されている場合があります。

0 25 50 100 メートル

1:1,200

2943

地番参考図

2877	2878	2879
2942	2943	2944
3005	3006	3007

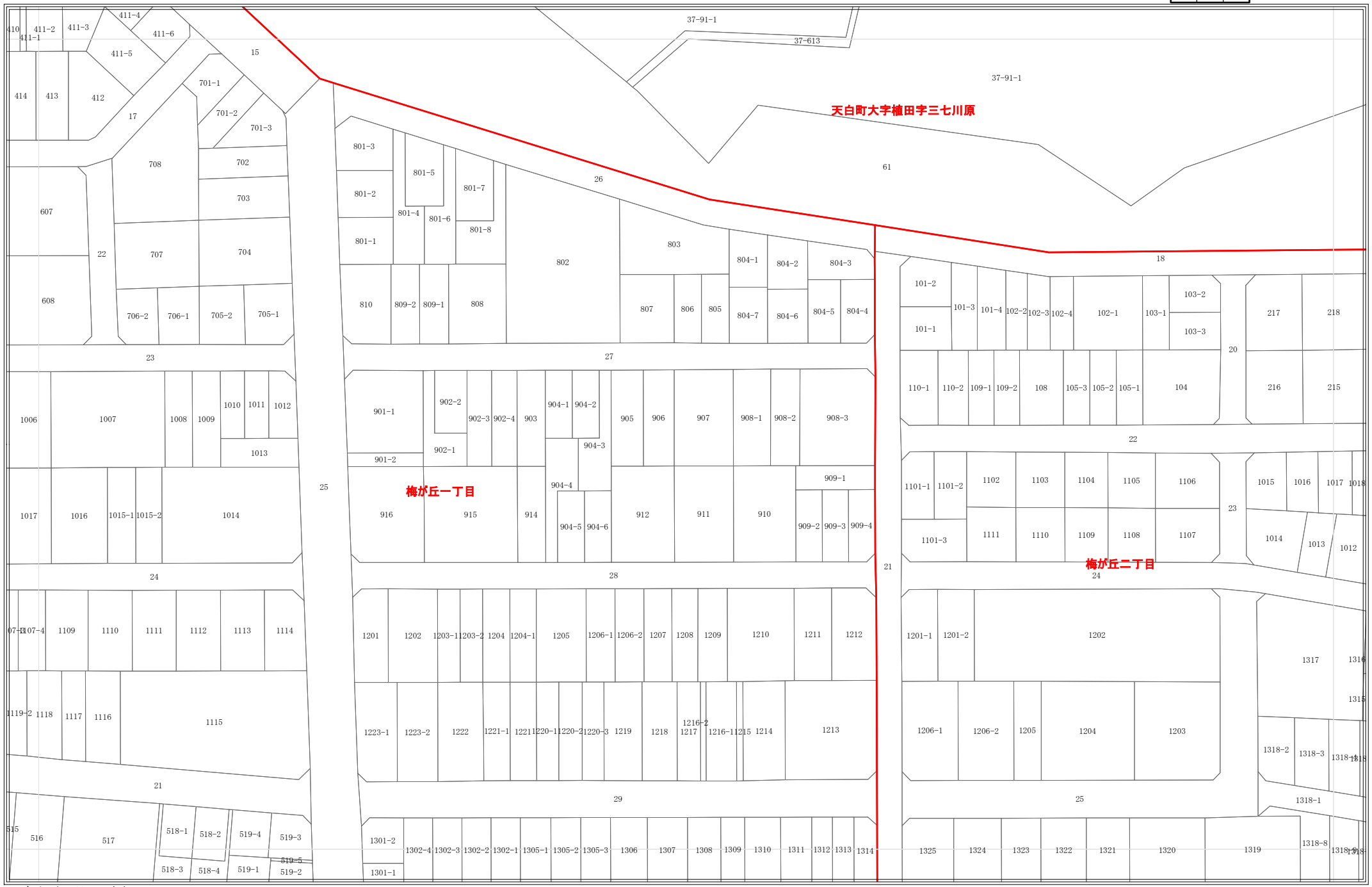

令和7年1月1日時点
・この図面は課税のために作成した図面です。権利関係等の根拠になるものではありません。
・無地番については、Nまたは名古屋市の内部管理番号（例：9876543-A)が表示されている場合があります。

0 25 50 100 メートル

1:1,200

2944

地番参考図

2878	2879	2880
2943	2944	2945
3006	3007	3008

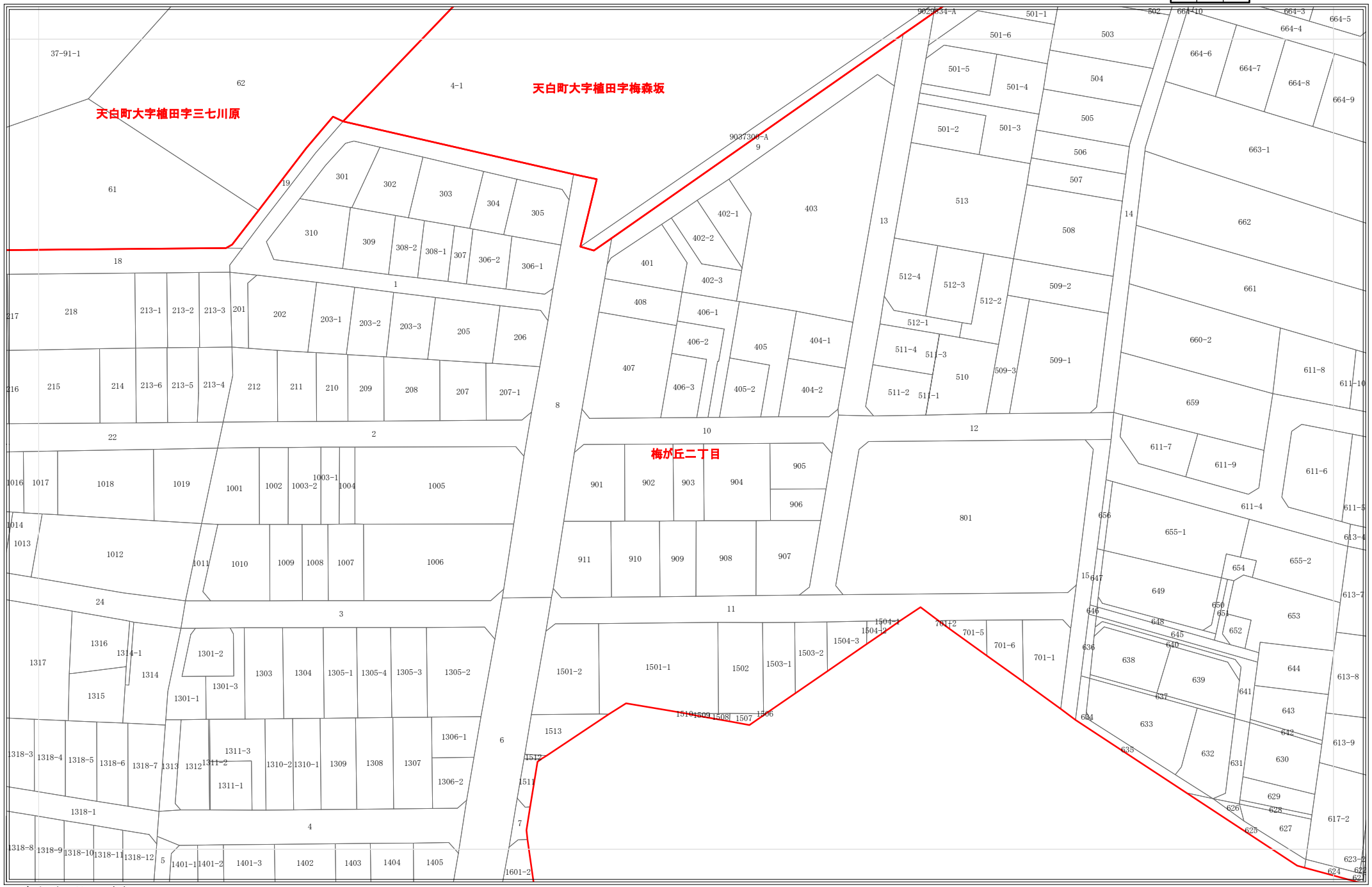

令和7年1月1日時点
・この図面は課税のために作成した図面です。権利関係等の根拠になるものではありません。
・無地番については、Nまたは名古屋市の内部管理番号（例：9876543-A)が表示されている場合があります。

0 25 50 100 メートル

1:1,200

2945

地番参考図

2879	2880	2881
2944	2945	2946
3007	3008	

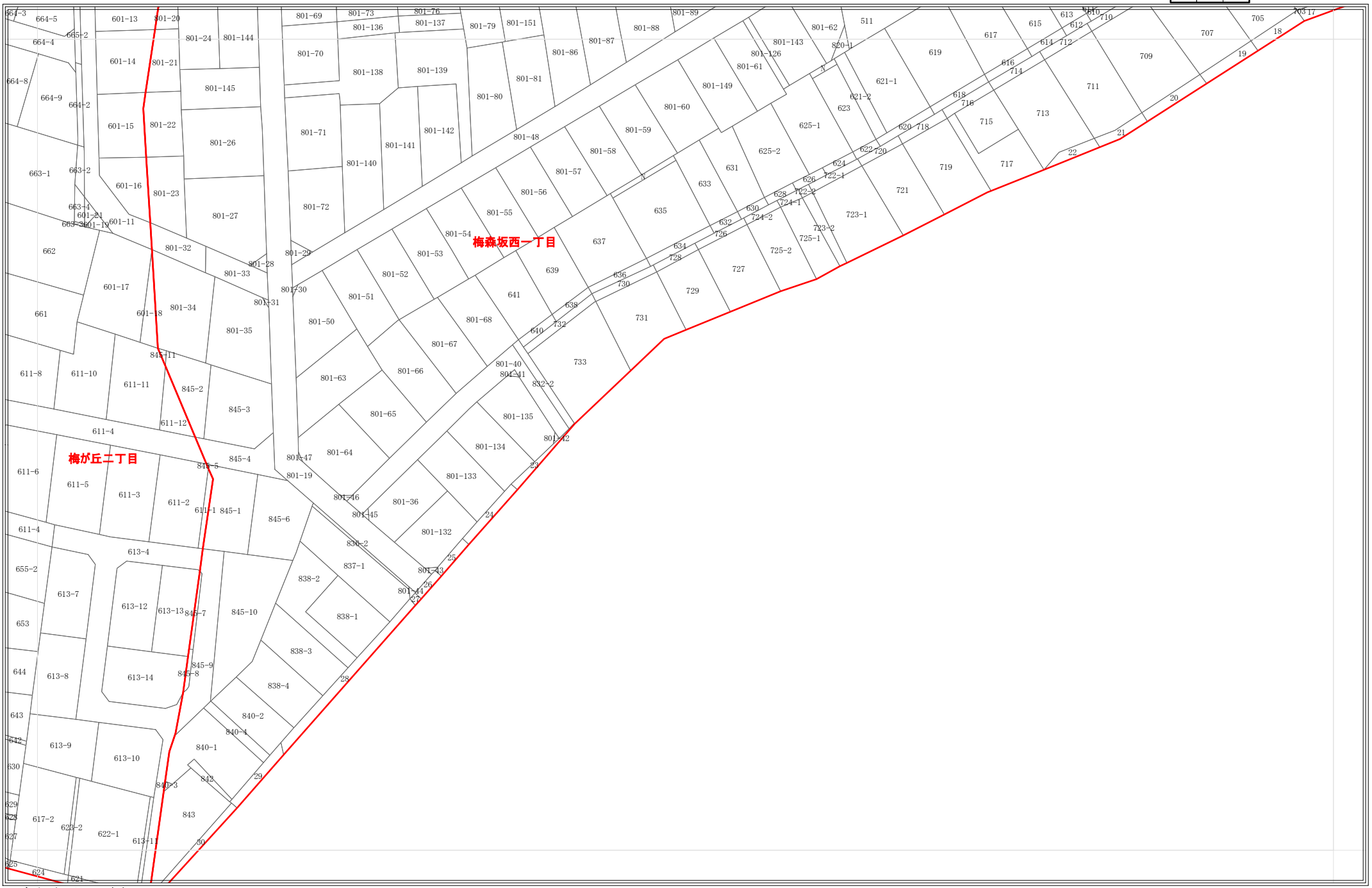

令和7年1月1日時点
・この図面は課税のために作成した図面です。権利関係等の根拠になるものではありません。
・無地番については、Nまたは名古屋市の内部管理番号（例：9876543-A)が表示されている場合があります。

0 25 50 100 メートル

1:1,200

2994

地番参考図

2930	2931	2932
2993	2994	2995
3055	3056	3057

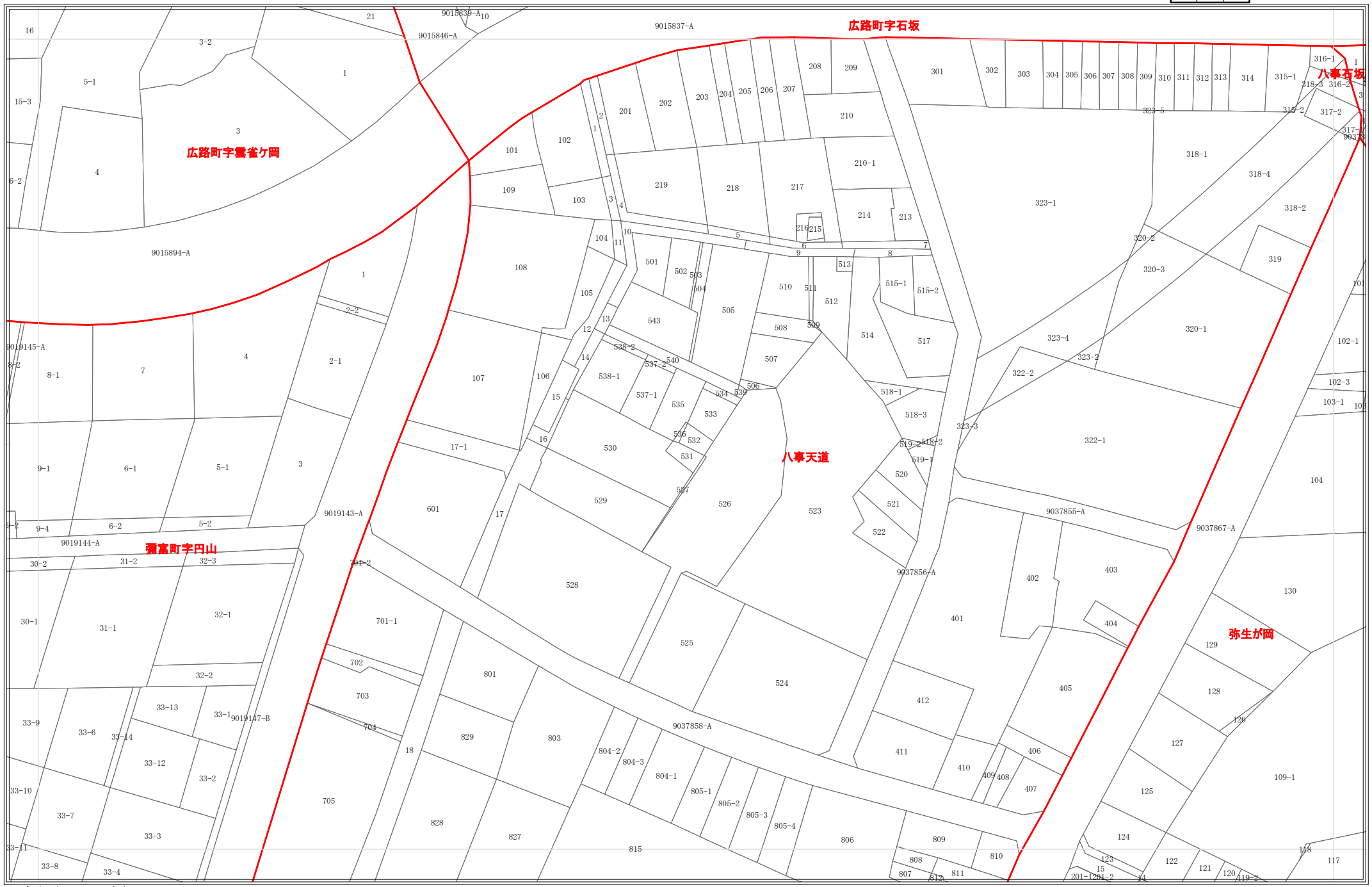

令和7年1月1日時点
・この図面は課税のために作成した図面です。権利関係等の根拠になるものではありません。
・無地番については、Nまたは名古屋市の内部管理番号（例：9876543-A)が表示されている場合があります。

0 25 50 100 メートル

1:1,200

2995

地番参考図

2931	2932	2933
2994	2995	2996
3056	3057	3058

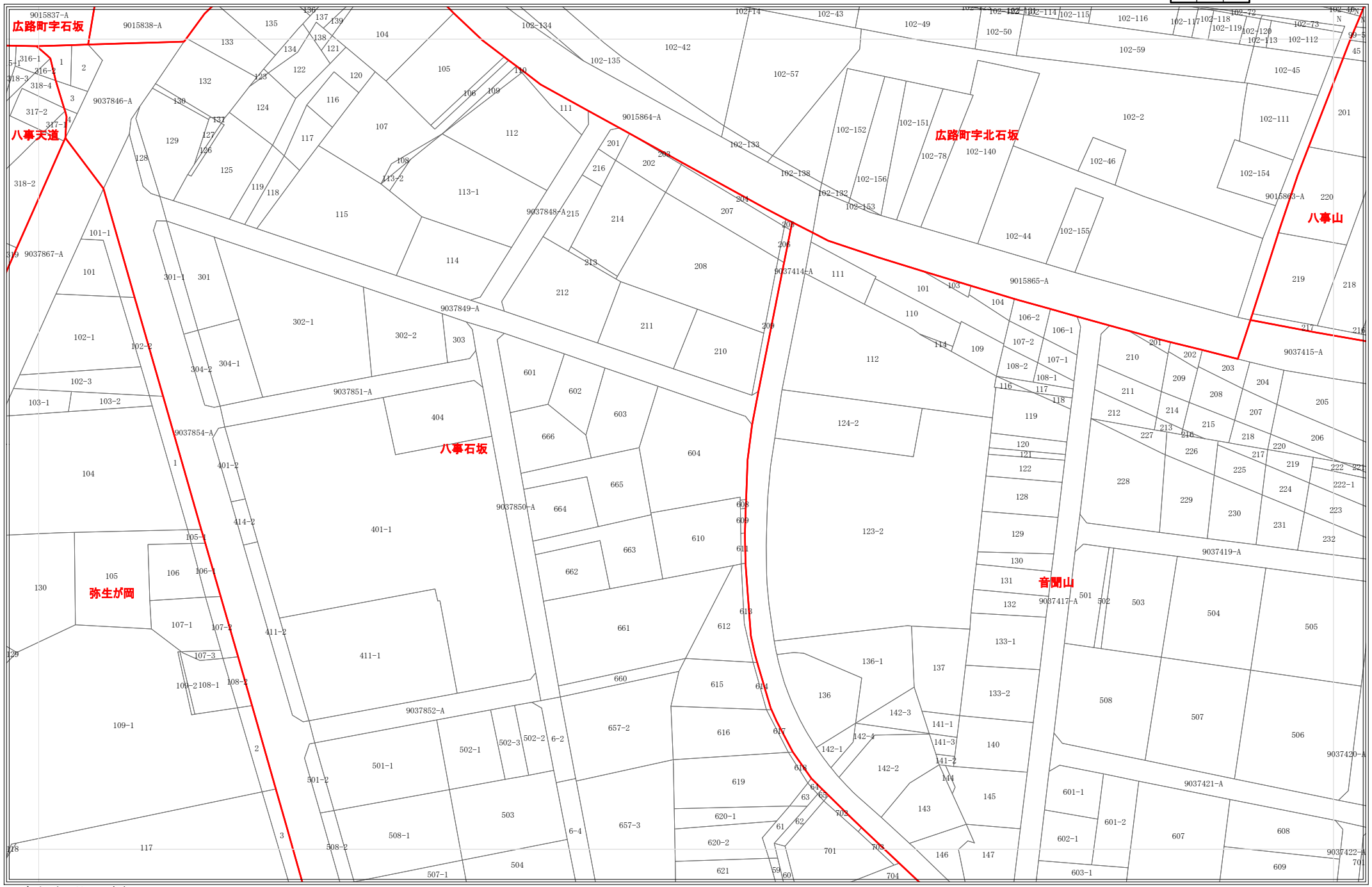

令和7年1月1日時点
・この図面は課税のために作成した図面です。権利関係等の根拠になるものではありません。
・無地番については、Nまたは名古屋市の内部管理番号（例：9876543-A)が表示されている場合があります。

0 25 50 100 メートル

1:1,200

2996

地番参考図

2932	2933	2934
2995	2996	2997
3057	3058	3059

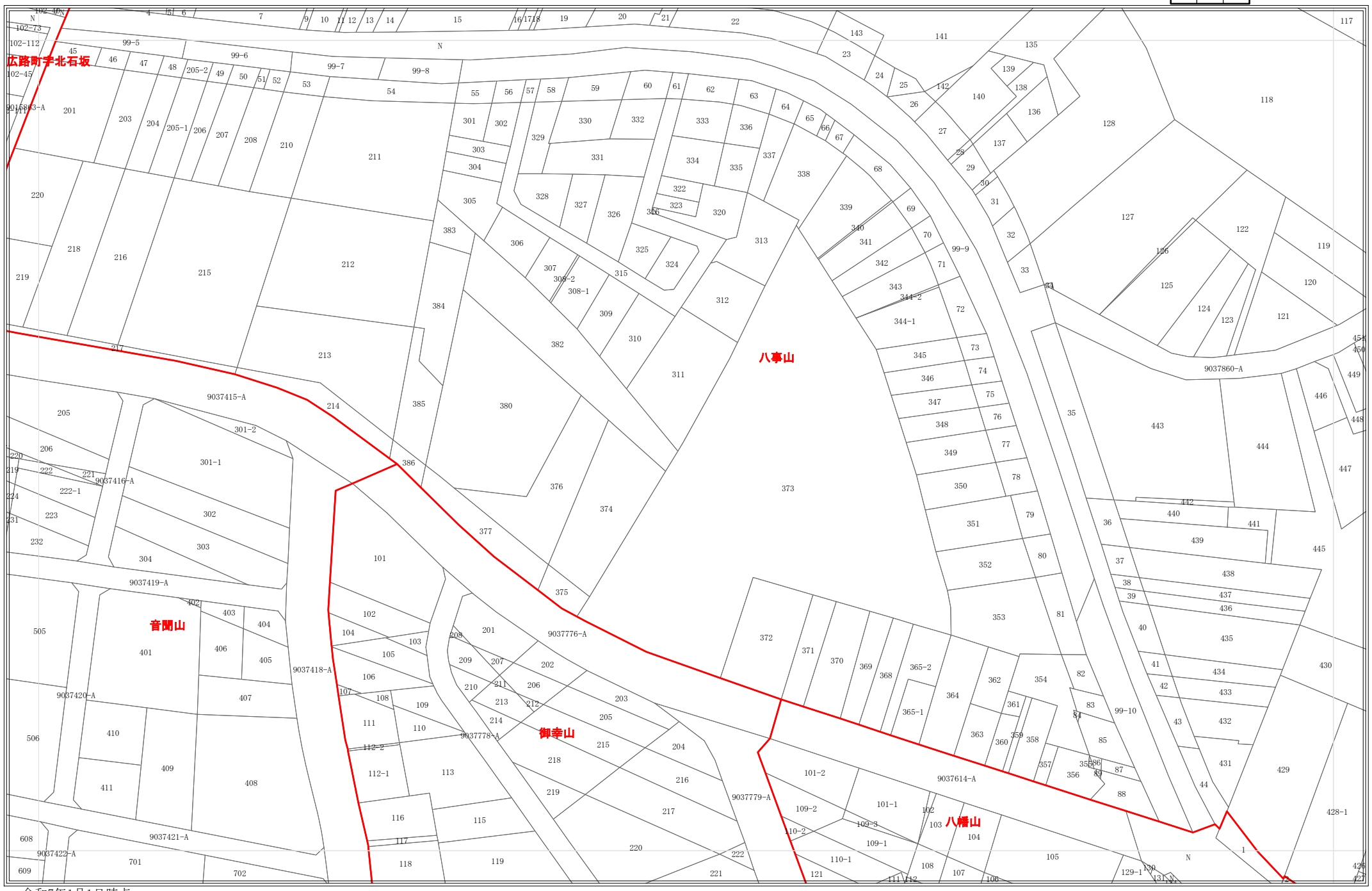

令和7年1月1日時点
・この図面は課税のために作成した図面です。権利関係等の根拠になるものではありません。
・無地番については、Nまたは名古屋市の内部管理番号（例：9876543-A)が表示されている場合があります。

0 25 50 100 メートル

1:1,200

2997

地番参考図

2933	2934	2935
2996	2997	2998
3058	3059	3060

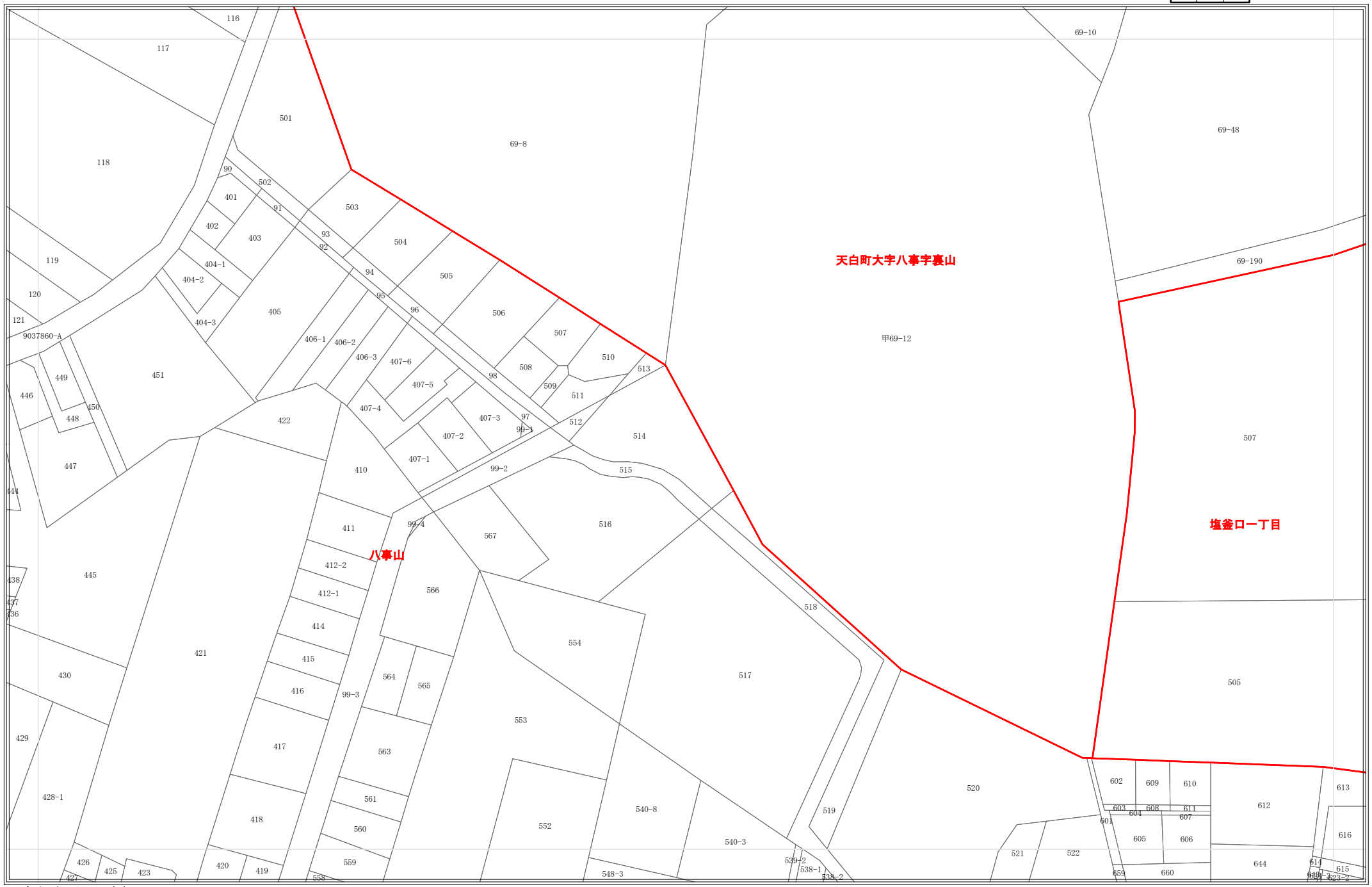

令和7年1月1日時点
・この図面は課税のために作成した図面です。権利関係等の根拠になるものではありません。
・無地番については、Nまたは名古屋市の内部管理番号（例：9876543-A)が表示されている場合があります。

0 25 50 100 メートル

1:1,200

2998

地番参考図

2934	2935	2936
2997	2998	2999
3059	3060	3061

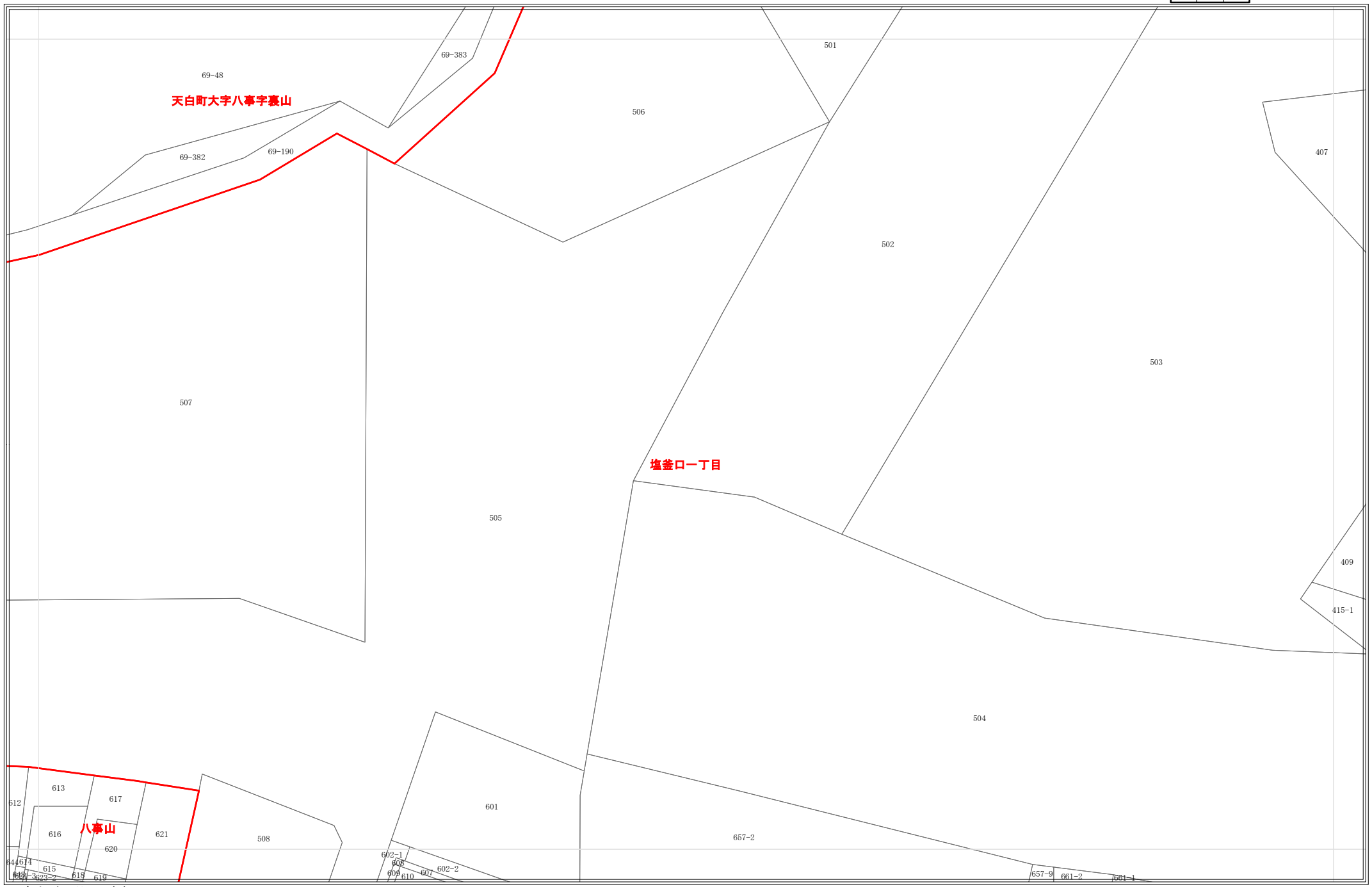

令和7年1月1日時点
・この図面は課税のために作成した図面です。権利関係等の根拠になるものではありません。
・無地番については、Nまたは名古屋市の内部管理番号（例：9876543-A)が表示されている場合があります。

0 25 50 100 メートル

1:1,200

2999

地番参考図

2935	2936	2937
2998	2999	3000
3060	3061	3062

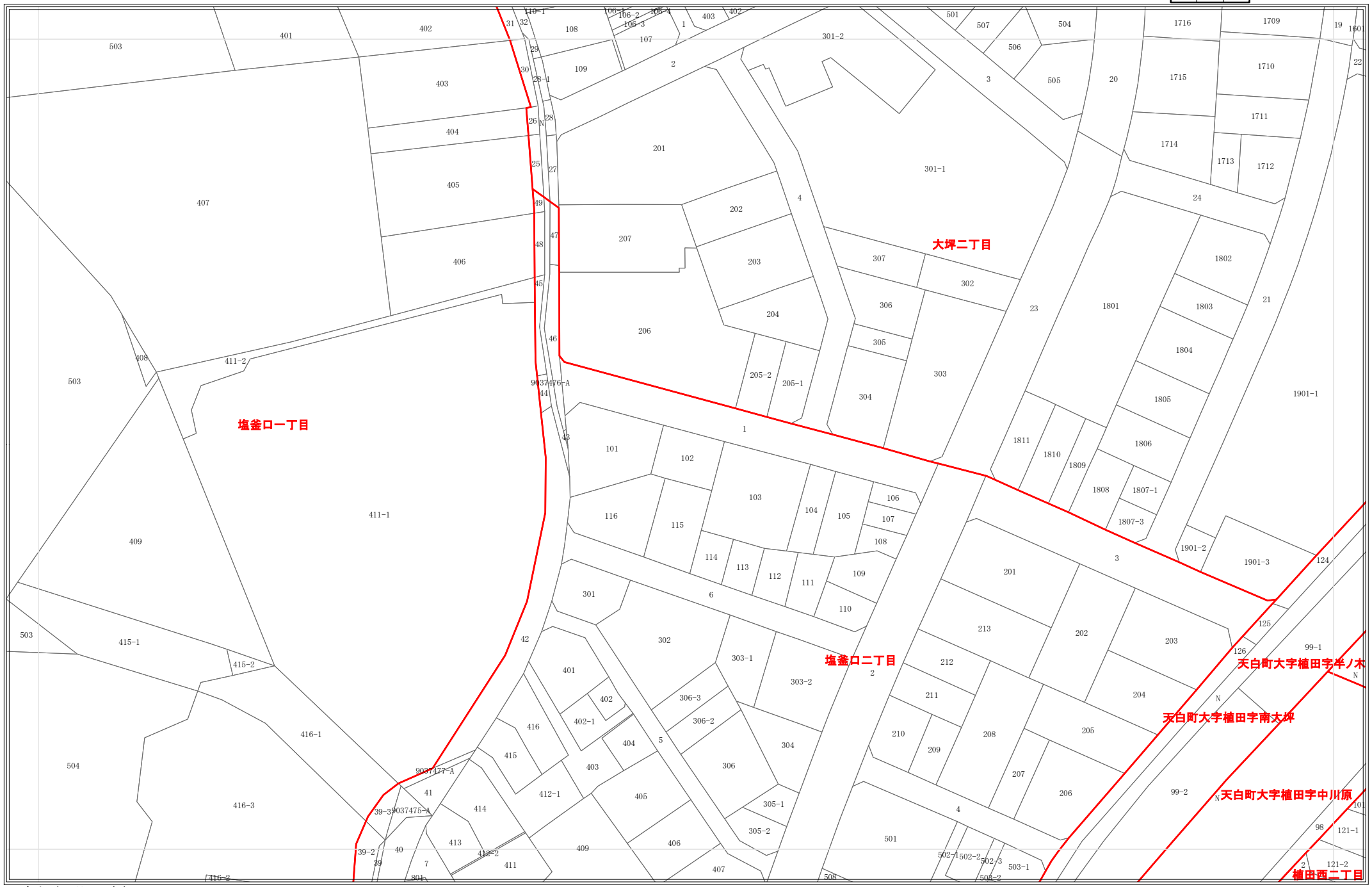

令和7年1月1日時点
・この図面は課税のために作成した図面です。権利関係等の根拠になるものではありません。
・無地番については、Nまたは名古屋市の内部管理番号（例：9876543-A)が表示されている場合があります。

0 25 50 100 メートル

1:1,200

3000

地番参考図

2936	2937	2938
2999	3000	3001
3061	3062	3063

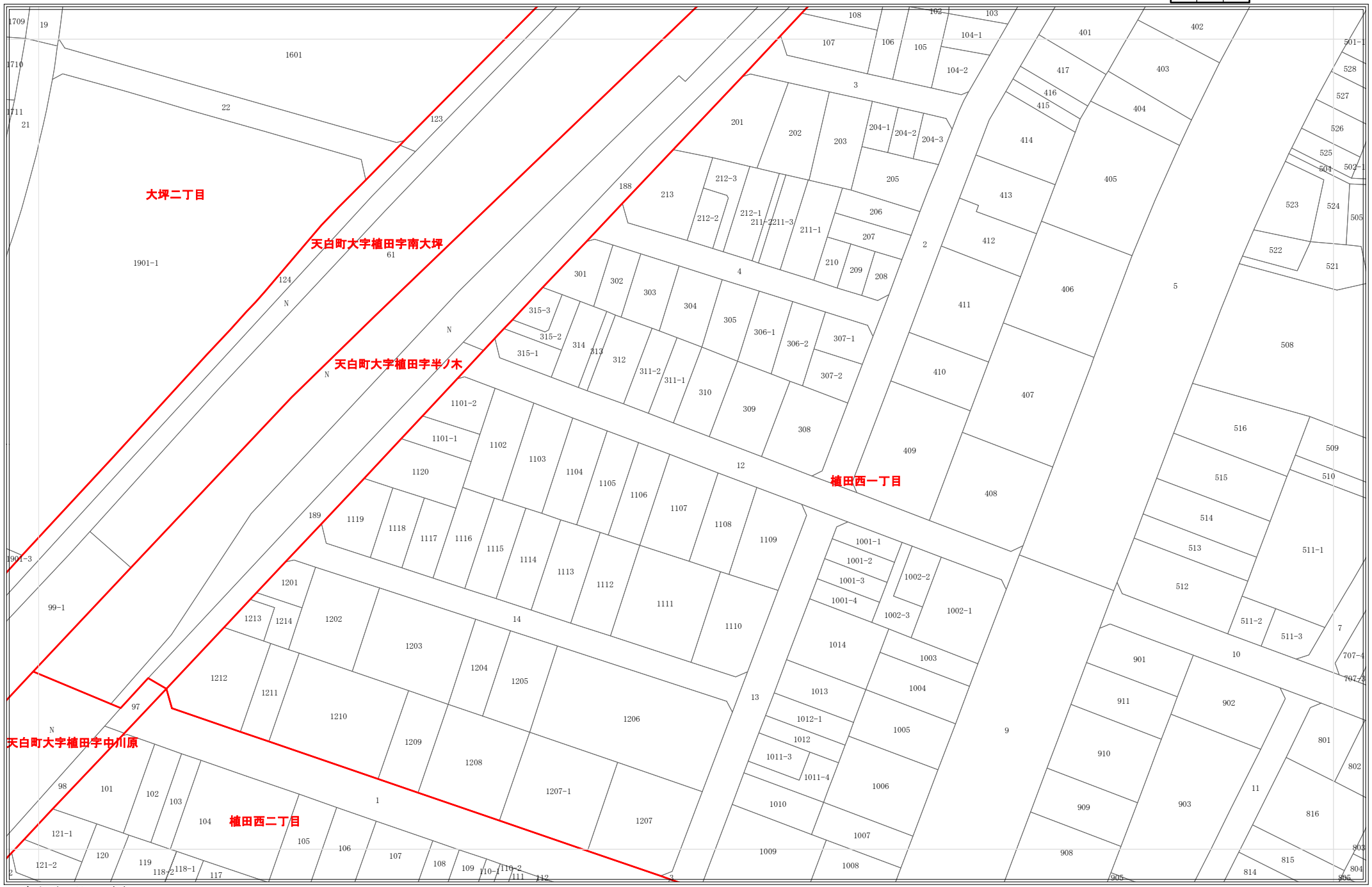

令和7年1月1日時点
・この図面は課税のために作成した図面です。権利関係等の根拠になるものではありません。
・無地番については、Nまたは名古屋市の内部管理番号（例：9876543-A)が表示されている場合があります。

0 25 50 100 メートル

1:1,200

3001

地番参考図

2937	2938	2939
3000	3001	3002
3062	3063	3064

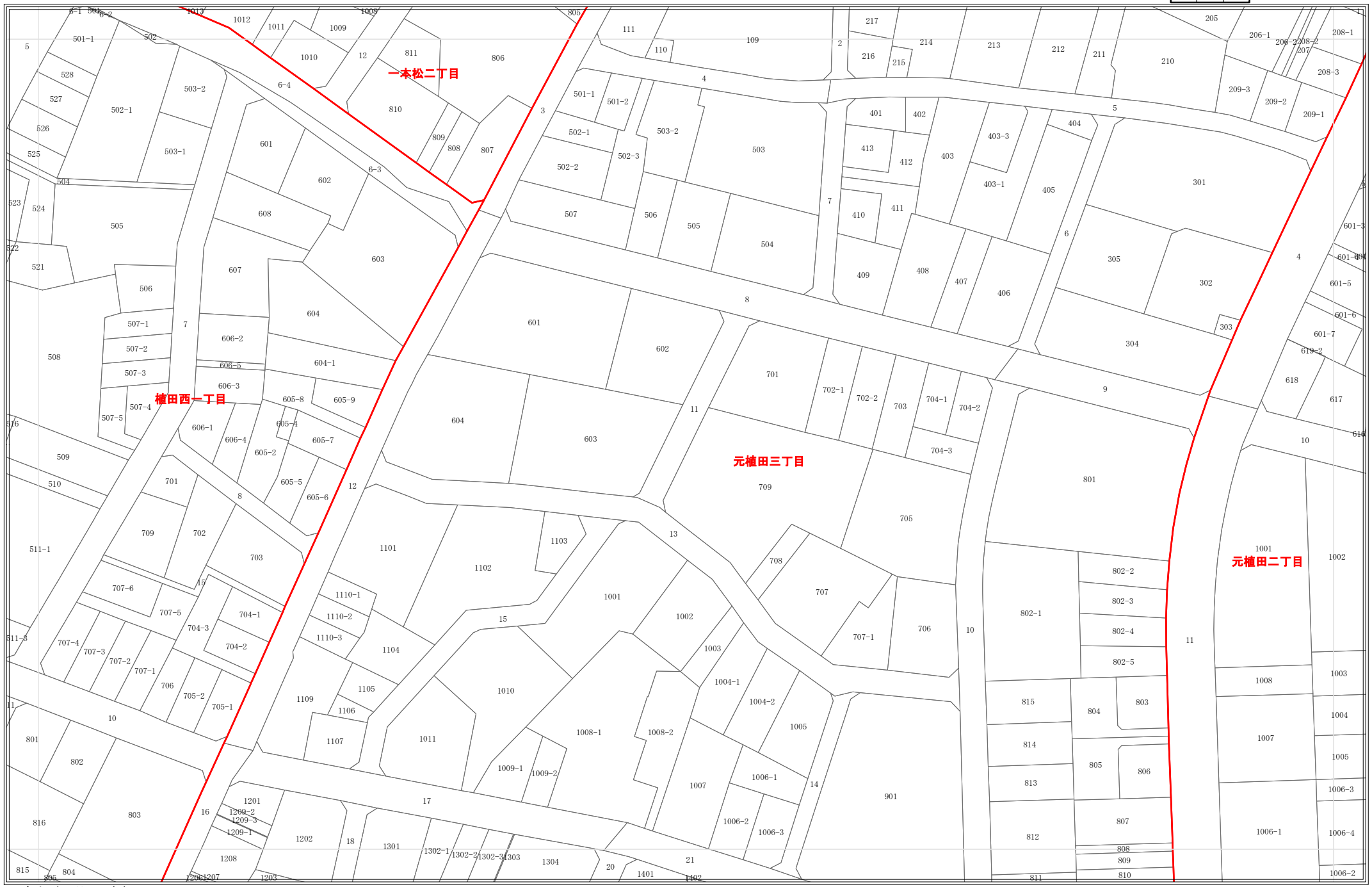

令和7年1月1日時点
・この図面は課税のために作成した図面です。権利関係等の根拠になるものではありません。
・無地番については、Nまたは名古屋市の内部管理番号（例：9876543-A)が表示されている場合があります。

0 25 50 100 メートル

1:1,200

3002

地番参考図

2938	2939	2940
3001	3002	3003
3063	3064	3065

令和7年1月1日時点
・この図面は課税のために作成した図面です。権利関係等の根拠になるものではありません。
・無地番については、Nまたは名古屋市の内部管理番号（例：9876543-A)が表示されている場合があります。

0 25 50 100 メートル

1:1,200

3003

地番参考図

2939	2940	2941
3002	3003	3004
3064	3065	3066

令和7年1月1日時点
・この図面は課税のために作成した図面です。権利関係等の根拠になるものではありません。
・無地番については、Nまたは名古屋市の内部管理番号（例：9876543-A)が表示されている場合があります。

0 25 50 100 メートル

1:1,200

3004

地番参考図

2940	2941	2942
3003	3004	3005
3065	3066	3067

令和7年1月1日時点
・この図面は課税のために作成した図面です。権利関係等の根拠になるものではありません。
・無地番については、Nまたは名古屋市の内部管理番号（例：9876543-A)が表示されている場合があります。

0 25 50 100 メートル

1:1,200

3005

地番参考図

2941	2942	2943
3004	3005	3006
3066	3067	3068

令和7年1月1日時点
・この図面は課税のために作成した図面です。権利関係等の根拠になるものではありません。
・無地番については、Nまたは名古屋市の内部管理番号（例：9876543-A)が表示されている場合があります。

0 25 50 100 メートル

1:1,200

3006

地番参考図

2942	2943	2944
3005	3006	3007
3067	3068	3069

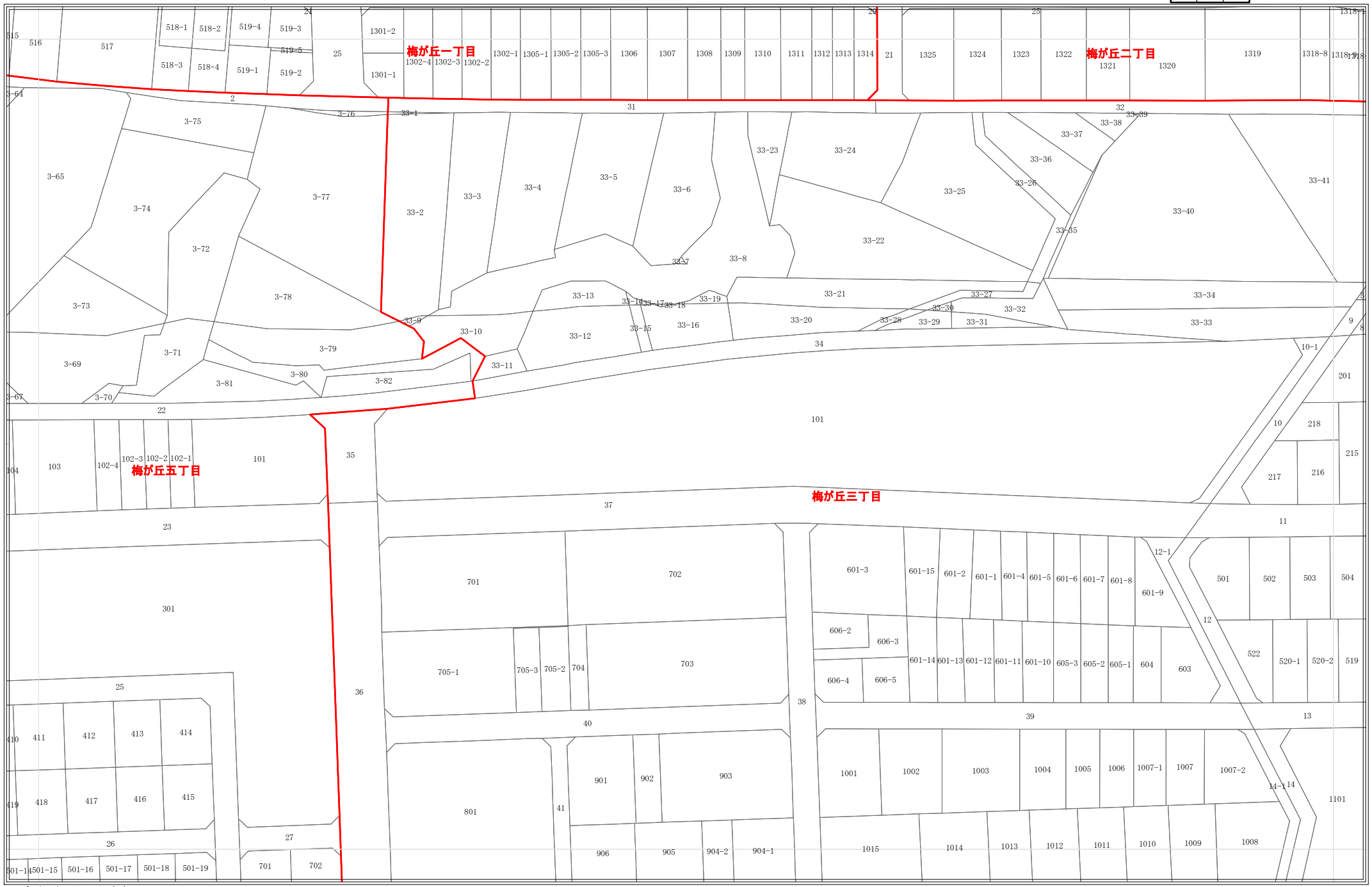

令和7年1月1日時点
・この図面は課税のために作成した図面です。権利関係等の根拠になるものではありません。
・無地番については、Nまたは名古屋市の内部管理番号（例：9876543-A)が表示されている場合があります。

0 25 50 100 メートル

1:1,200

3007

地番参考図

2943	2944	2945
3006	3007	3008
3068	3069	

令和7年1月1日時点

・この図面は課税のために作成した図面です。権利関係等の根拠になるものではありません。

・無地番については、Nまたは名古屋市の内部管理番号（例：9876543-A)が表示されている場合があります。

0 25 50 100 メートル

1:1,200

3008

地番参考図

2944	2945	2946
3007	3008	
3069		

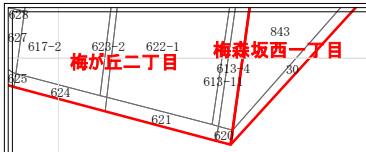

令和7年1月1日時点
・この図面は課税のために作成した図面です。権利関係等の根拠になるものではありません。
・無地番については、Nまたは名古屋市の内部管理番号（例：9876543-A)が表示されている場合があります。

0 25 50 100 メートル

1:1,200

3056

地番参考図

2993	2994	2995
3055	3056	3057
3115	3116	3117

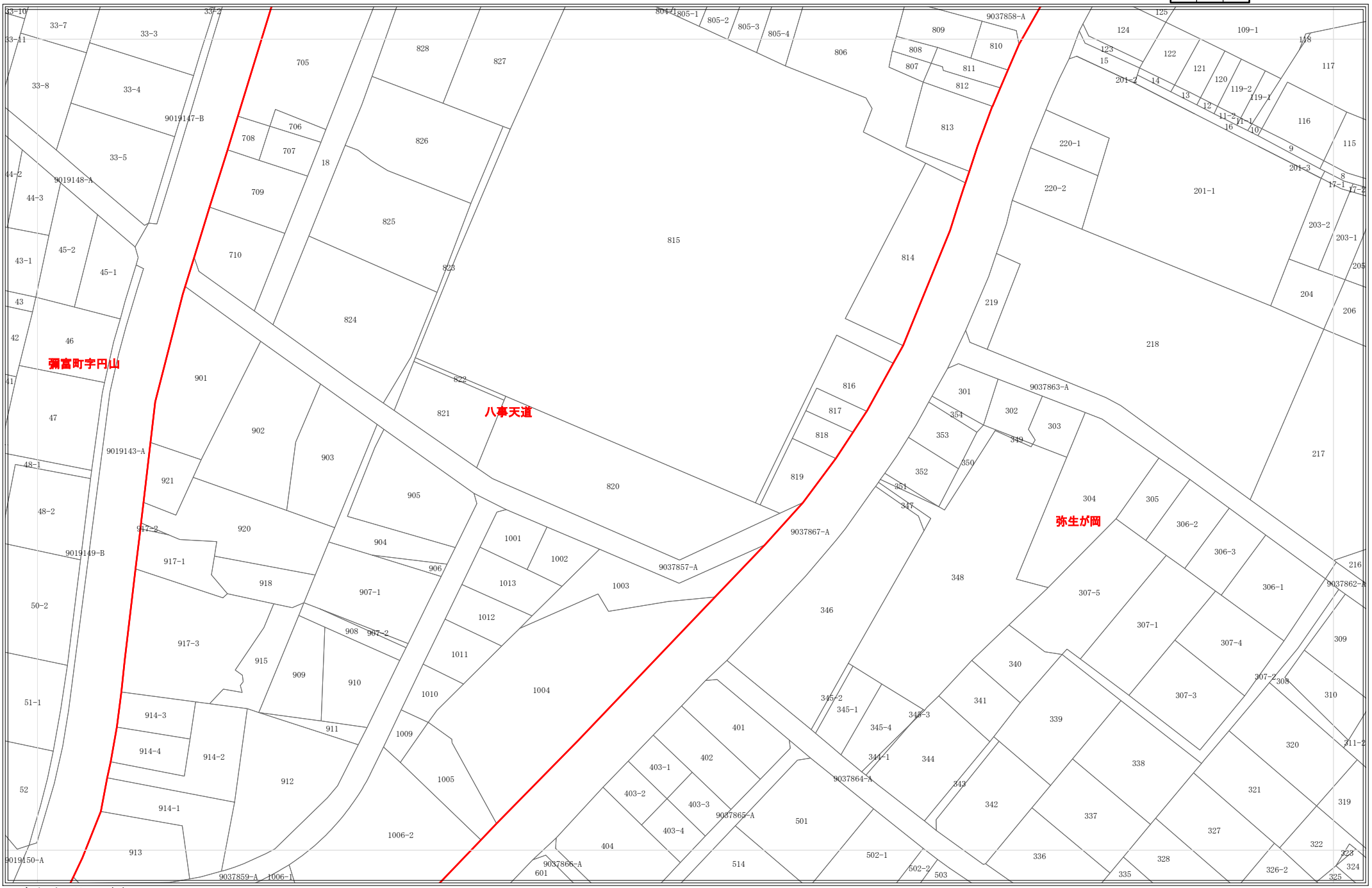

令和7年1月1日時点
・この図面は課税のために作成した図面です。権利関係等の根拠になるものではありません。
・無地番については、Nまたは名古屋市の内部管理番号（例：9876543-A)が表示されている場合があります。

0 25 50 100 メートル

1:1,200

3057

地番参考図

2994	2995	2996
3056	3057	3058
3116	3117	3118

令和7年1月1日時点
・この図面は課税のために作成した図面です。権利関係等の根拠になるものではありません。
・無地番については、Nまたは名古屋市の内部管理番号（例：9876543-A)が表示されている場合があります。

0 25 50 100 メートル

1:1,200

3058

地番参考図

2995	2996	2997
3057	3058	3059
3117	3118	3119

令和7年1月1日時点
・この図面は課税のために作成した図面です。権利関係等の根拠になるものではありません。
・無地番については、Nまたは名古屋市の内部管理番号（例：9876543-A)が表示されている場合があります。

0 25 50 100 メートル

1:1,200

3059

地番参考図

2996	2997	2998
3058	3059	3060
3118	3119	3120

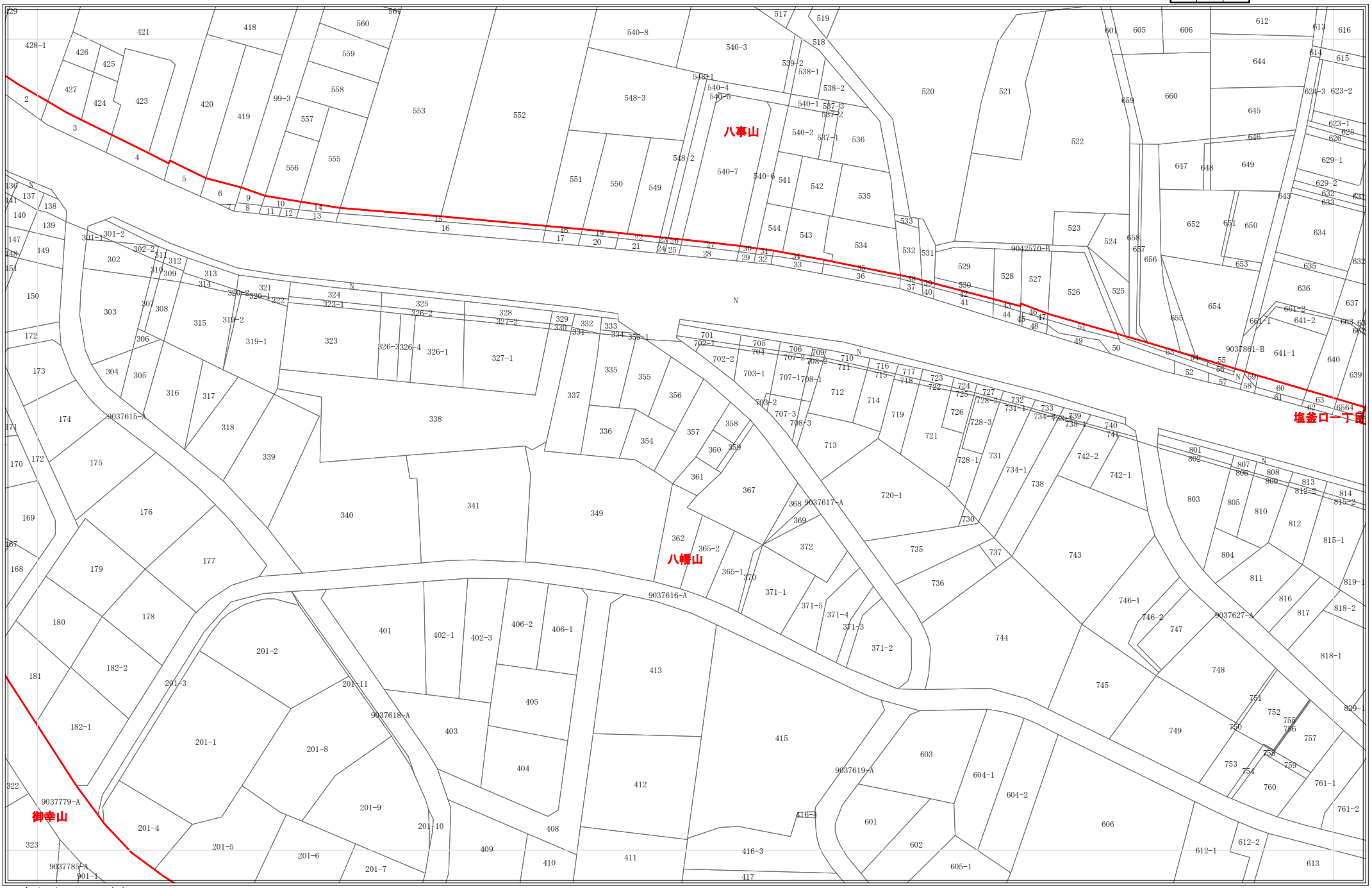

令和7年1月1日時点
・この図面は課税のために作成した図面です。権利関係等の根拠になるものではありません。
・無地番については、Nまたは名古屋市の内部管理番号（例：9876543-A)が表示されている場合があります。

0 25 50 100 メートル

1:1,200

3060

地番参考図

2997	2998	2999
3059	3060	3061
3119	3120	3121

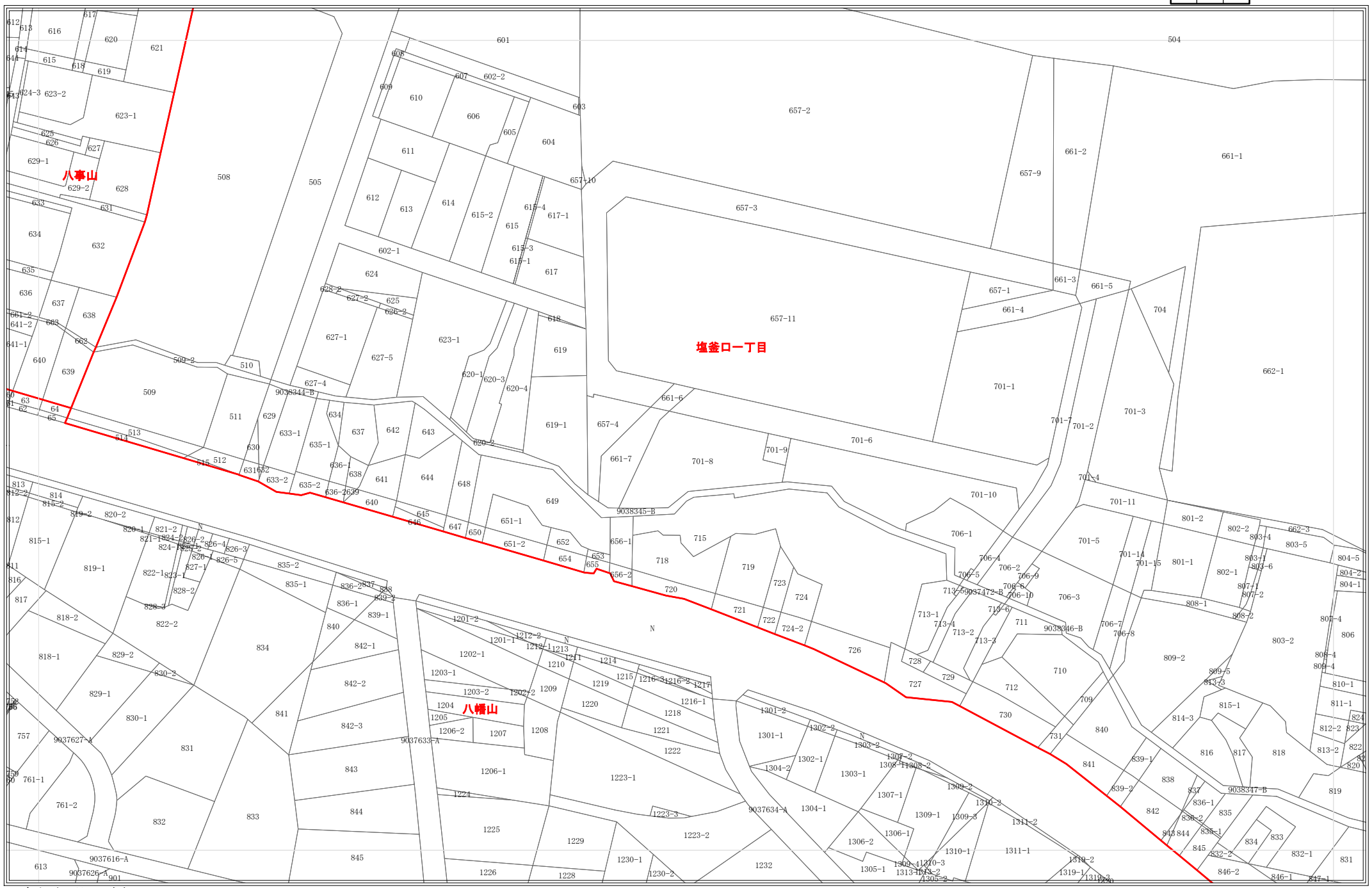

令和7年1月1日時点
・この図面は課税のために作成した図面です。権利関係等の根拠になるものではありません。
・無地番については、Nまたは名古屋市の内部管理番号（例：9876543-A)が表示されている場合があります。

0 25 50 100 メートル

1:1,200

3061

地番参考図

2998	2999	3000
3060	3061	3062
3120	3121	3122

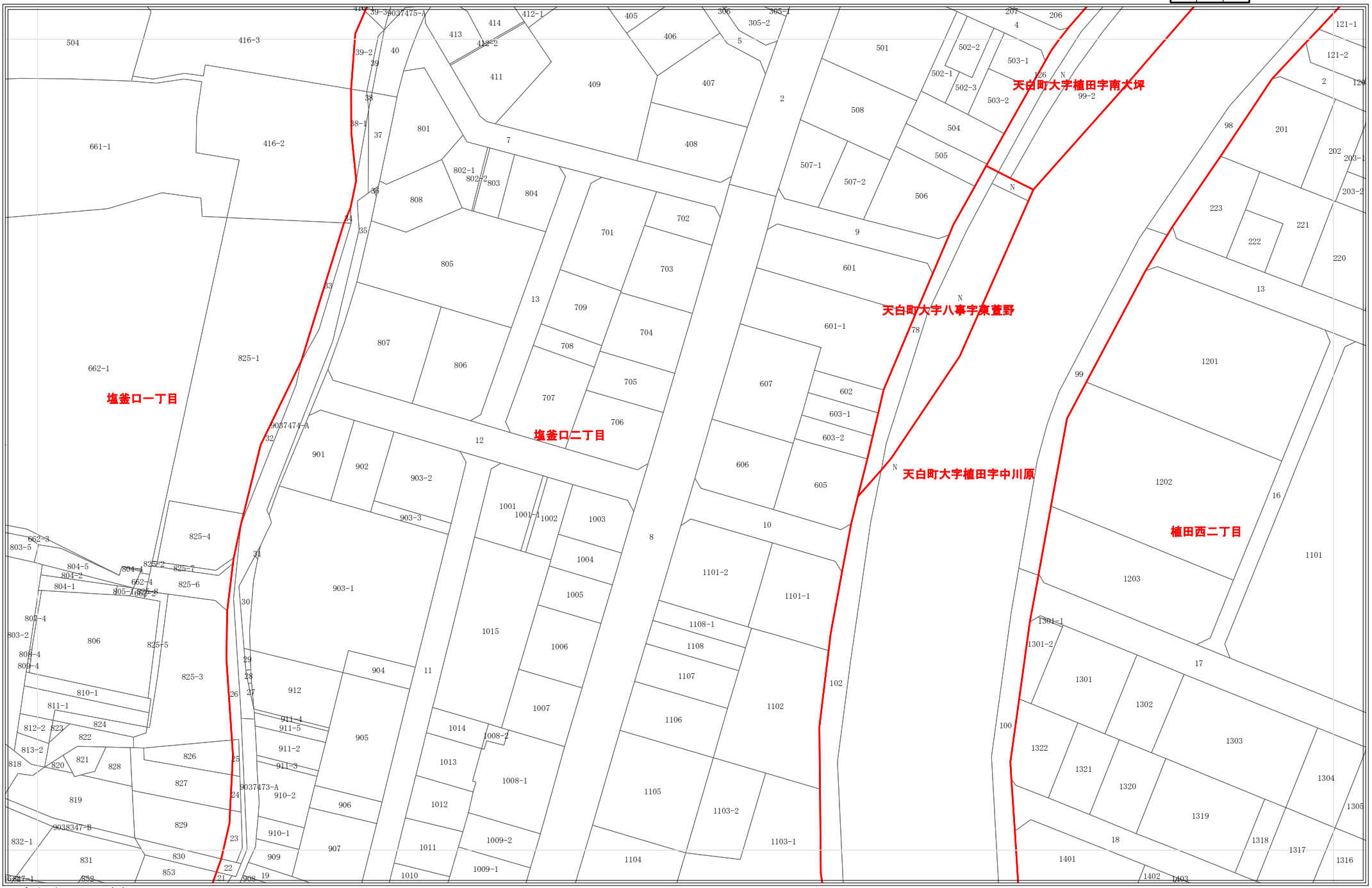

令和7年1月1日時点
・この図面は課税のために作成した図面です。権利関係等の根拠になるものではありません。
・無地番については、Nまたは名古屋市の内部管理番号（例：9876543-A)が表示されている場合があります。

0 25 50 100 メートル

1:1,200

3062

地番参考図

2999	3000	3001
3061	3062	3063
3121	3122	3123

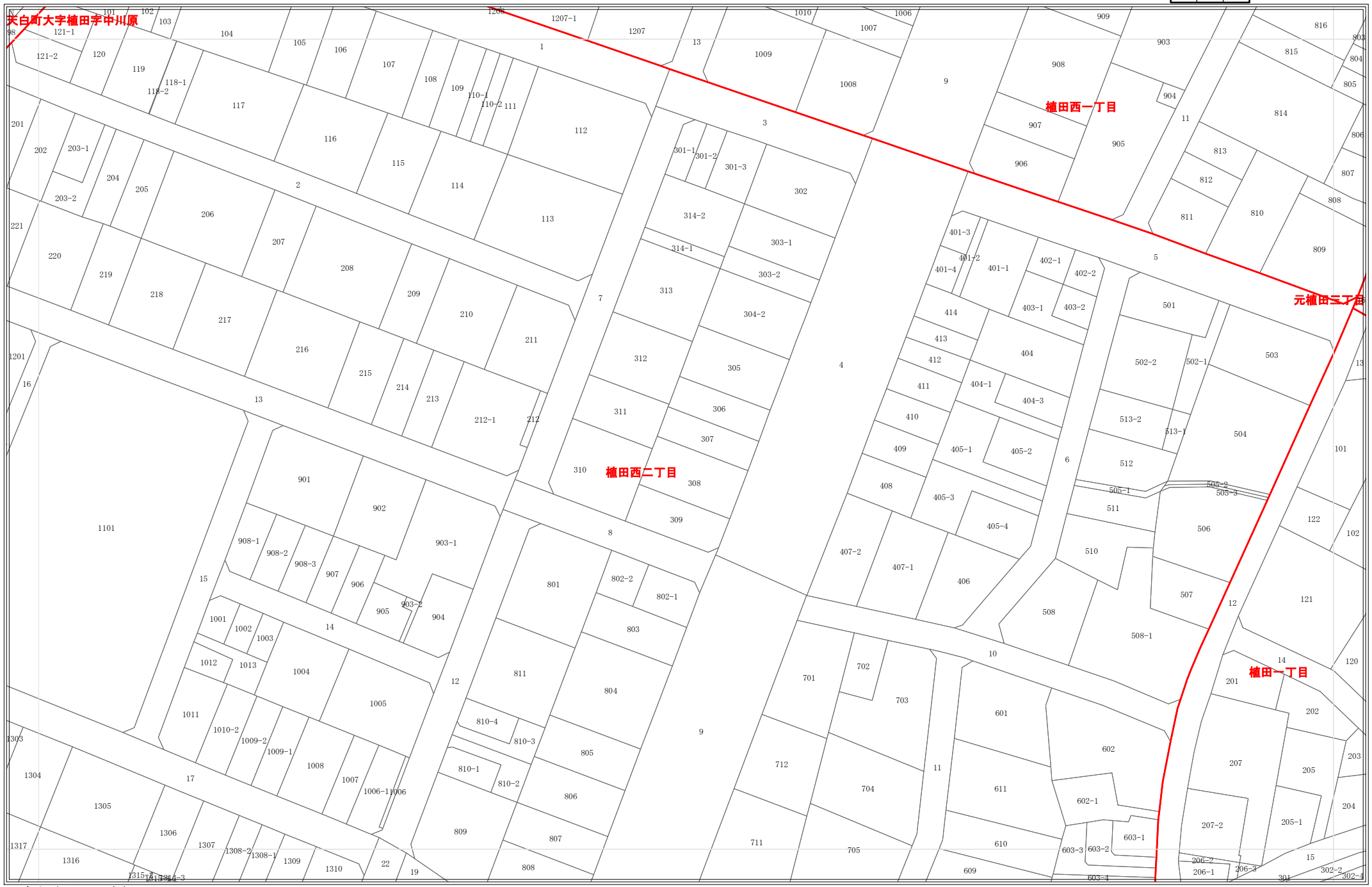

令和7年1月1日時点
・この図面は課税のために作成した図面です。権利関係等の根拠になるものではありません。
・無地番については、Nまたは名古屋市の内部管理番号（例：9876543-A)が表示されている場合があります。

0 25 50 100 メートル

1:1,200

3063

地番参考図

3000	3001	3002
3062	3063	3064
3122	3123	3124

令和7年1月1日時点
・この図面は課税のために作成した図面です。権利関係等の根拠になるものではありません。
・無地番については、Nまたは名古屋市の内部管理番号（例：9876543-A)が表示されている場合があります。

0 25 50 100 メートル

1:1,200

3064

地番参考図

3001	3002	3003
3063	3064	3065
3123	3124	3125

令和7年1月1日時点
・この図面は課税のために作成した図面です。権利関係等の根拠になるものではありません。
・無地番については、Nまたは名古屋市の内部管理番号（例：9876543-A)が表示されている場合があります。

0 25 50 100 メートル

1:1,200

3065

地番参考図

3002	3003	3004
3064	3065	3066
3124	3125	3126

令和7年1月1日時点
・この図面は課税のために作成した図面です。権利関係等の根拠になるものではありません。
・無地番については、Nまたは名古屋市の内部管理番号（例：9876543-A)が表示されている場合があります。

0 25 50 100 メートル

1:1,200

3066

地番参考図

3003	3004	3005
3065	3066	3067
3125	3126	3127

令和7年1月1日時点

・この図面は課税のために作成した図面です。権利関係等の根拠になるものではありません。

・無地番については、Nまたは名古屋市の内部管理番号（例：9876543-A)が表示されている場合があります。

0 25 50 100 メートル

1:1,200

3067

地番参考図

3004	3005	3006
3066	3067	3068
3126	3127	3128

令和7年1月1日時点
・この図面は課税のために作成した図面です。権利関係等の根拠になるものではありません。
・無地番については、Nまたは名古屋市の内部管理番号（例：9876543-A)が表示されている場合があります。

0 25 50 100 メートル

1:1,200

3068

地番参考図

3005	3006	3007
3067	3068	3069
3127	3128	3129

令和7年1月1日時点
・この図面は課税のために作成した図面です。権利関係等の根拠になるものではありません。
・無地番については、Nまたは名古屋市の内部管理番号（例：9876543-A)が表示されている場合があります。

0 25 50 100 メートル

1:1,200

3069

地番参考図

3006	3007	3008
3068	3069	
3128	3129	

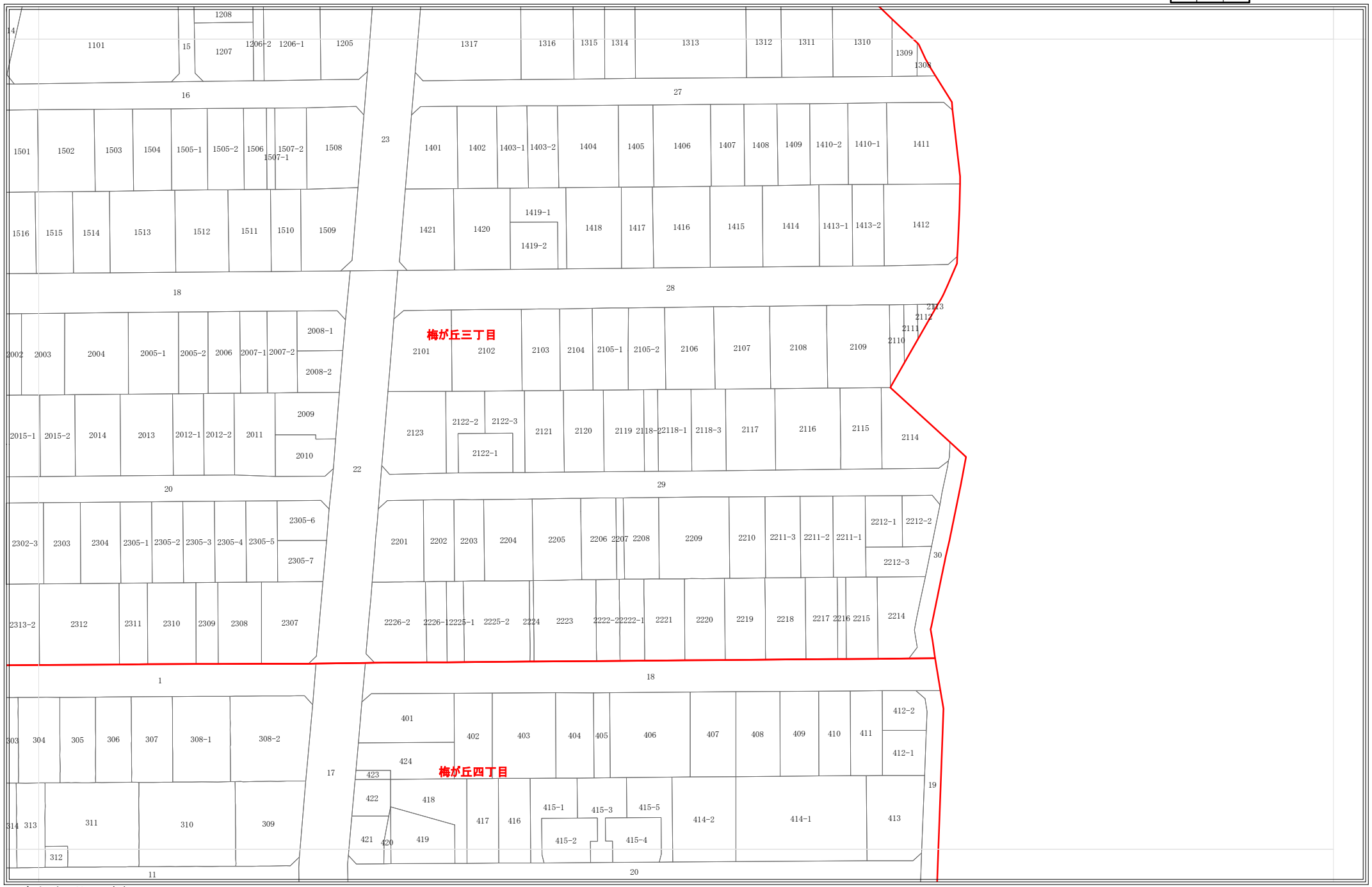

令和7年1月1日時点
・この図面は課税のために作成した図面です。権利関係等の根拠になるものではありません。
・無地番については、Nまたは名古屋市の内部管理番号（例：9876543-A)が表示されている場合があります。

0 25 50 100 メートル

1:1,200

3115

地番参考図

3054	3055	3056
3114	3115	3116
3173	3174	3175

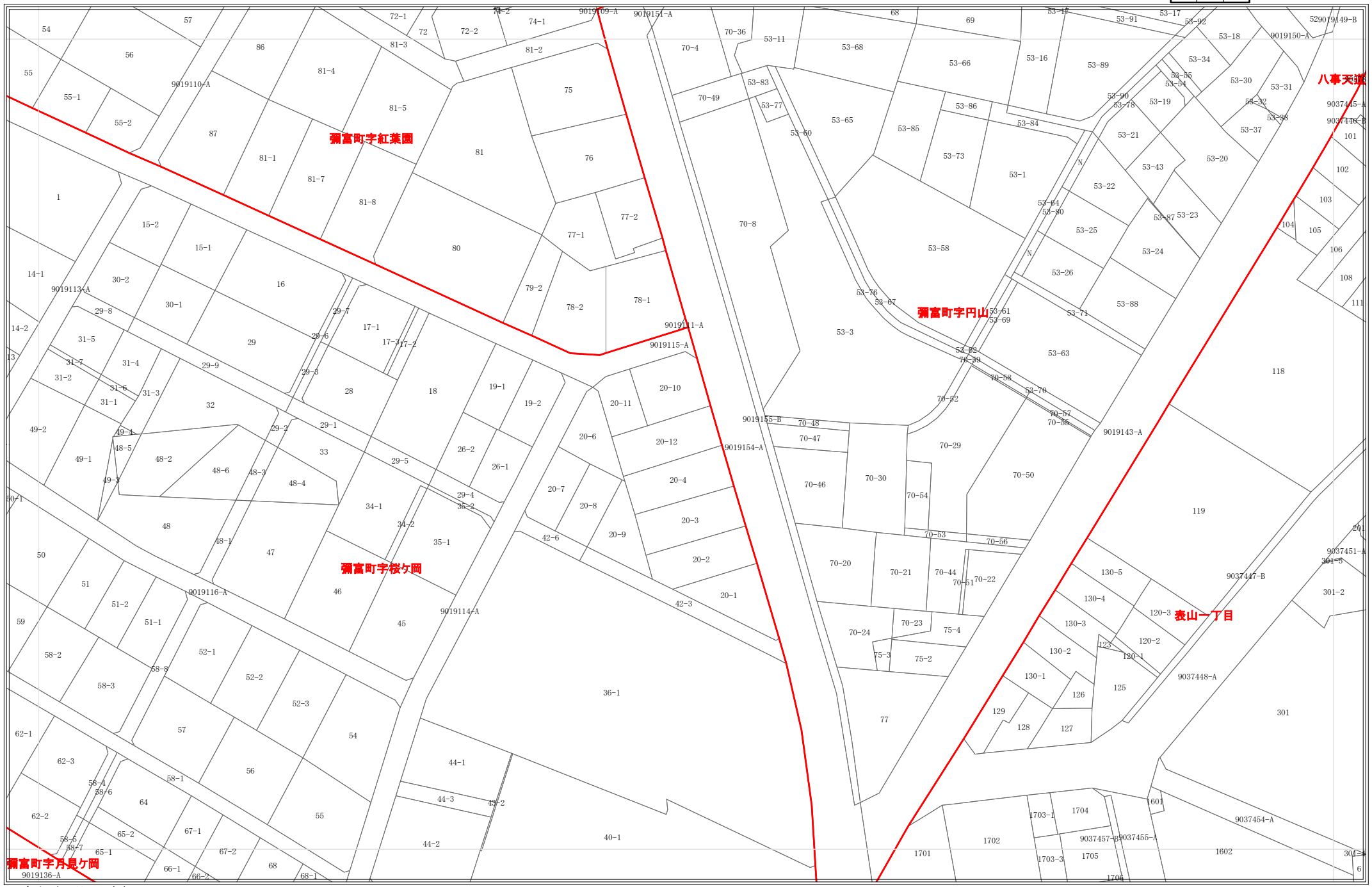

令和7年1月1日時点
・この図面は課税のために作成した図面です。権利関係等の根拠になるものではありません。
・無地番については、Nまたは名古屋市の内部管理番号（例：9876543-A)が表示されている場合があります。

0 25 50 100 メートル

1:1,200

3116

地番参考図

3055	3056	3057
3115	3116	3117
3174	3175	3176

令和7年1月1日時点
・この図面は課税のために作成した図面です。権利関係等の根拠になるものではありません。
・無地番については、Nまたは名古屋市の内部管理番号（例：9876543-A)が表示されている場合があります。

0 25 50 100 メートル

1:1,200

3117

地番参考図

3056	3057	3058
3116	3117	3118
3175	3176	3177

令和7年1月1日時点
・この図面は課税のために作成した図面です。権利関係等の根拠になるものではありません。
・無地番については、Nまたは名古屋市の内部管理番号（例：9876543-A)が表示されている場合があります。

0 25 50 100 メートル

1:1,200

3118

地番参考図

3057	3058	3059
3117	3118	3119
3176	3177	3178

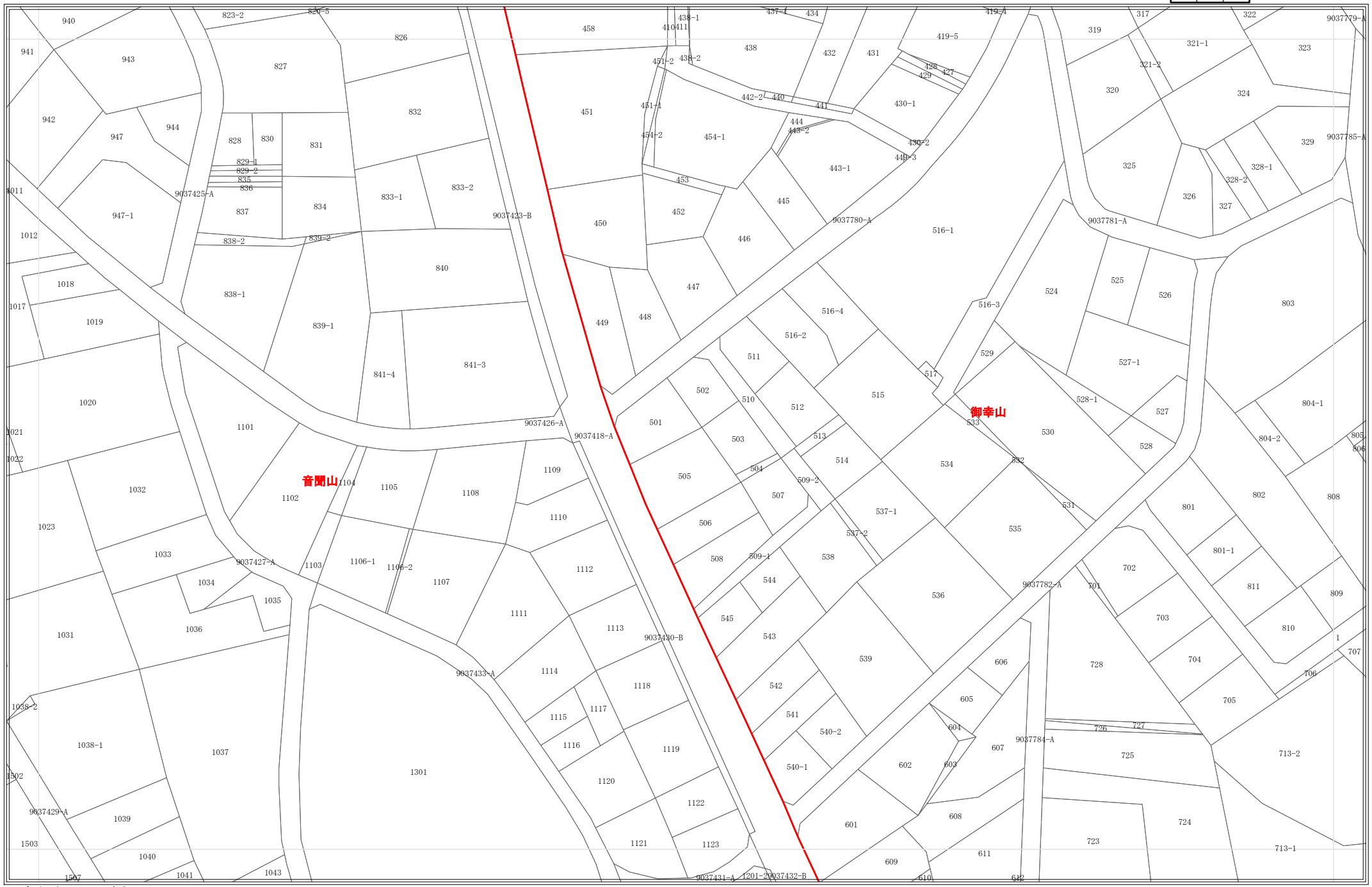

令和7年1月1日時点
・この図面は課税のために作成した図面です。権利関係等の根拠になるものではありません。
・無地番については、Nまたは名古屋市の内部管理番号（例：9876543-A)が表示されている場合があります。

0 25 50 100 メートル

1:1,200

3119

地番参考図

3058	3059	3060
3118	3119	3120
3177	3178	3179

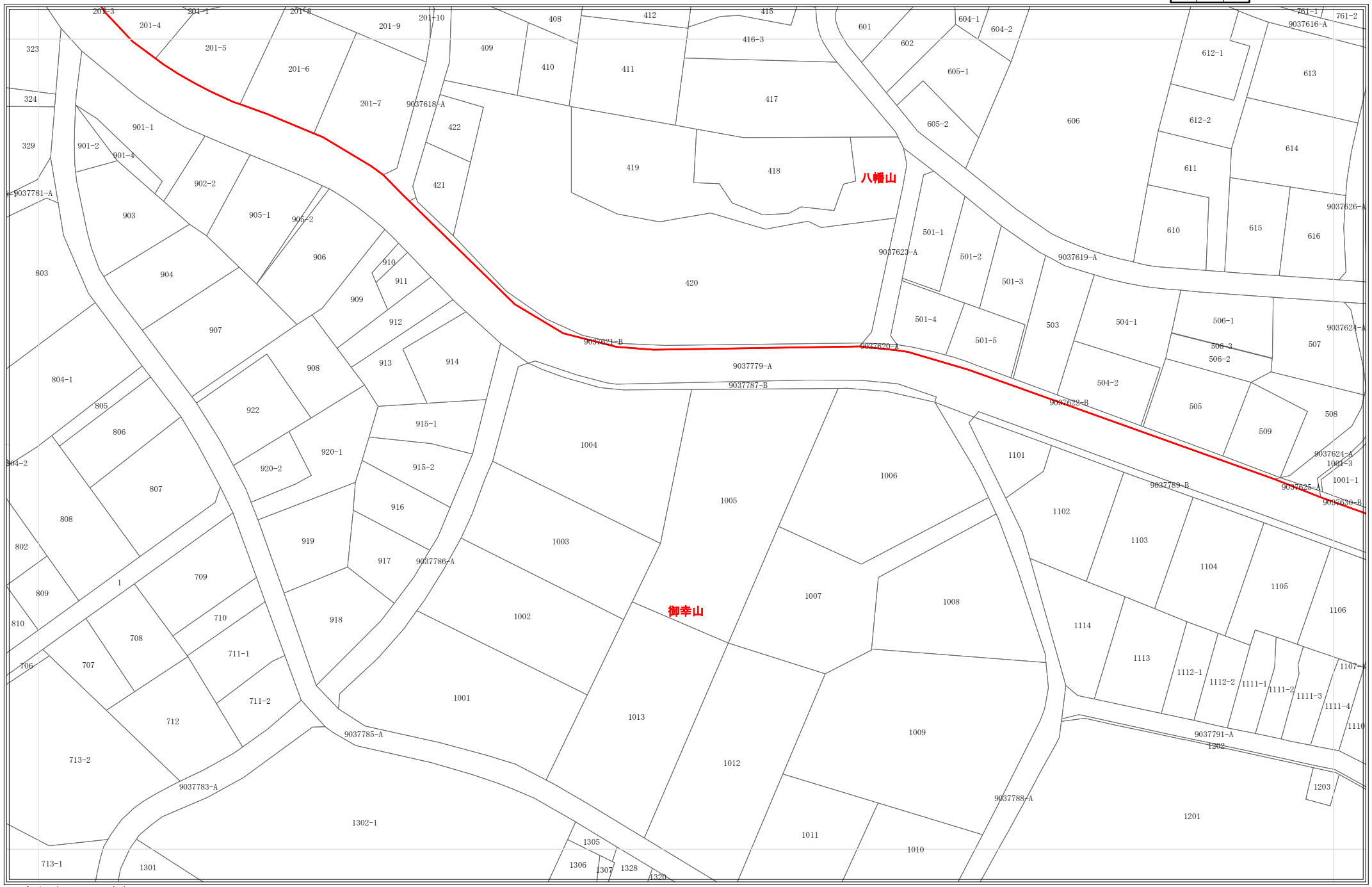

令和7年1月1日時点
・この図面は課税のために作成した図面です。権利関係等の根拠になるものではありません。
・無地番については、Nまたは名古屋市の内部管理番号（例：9876543-A)が表示されている場合があります。

0 25 50 100 メートル

1:1,200

3120

地番参考図

3059	3060	3061
3119	3120	3121
3178	3179	3180

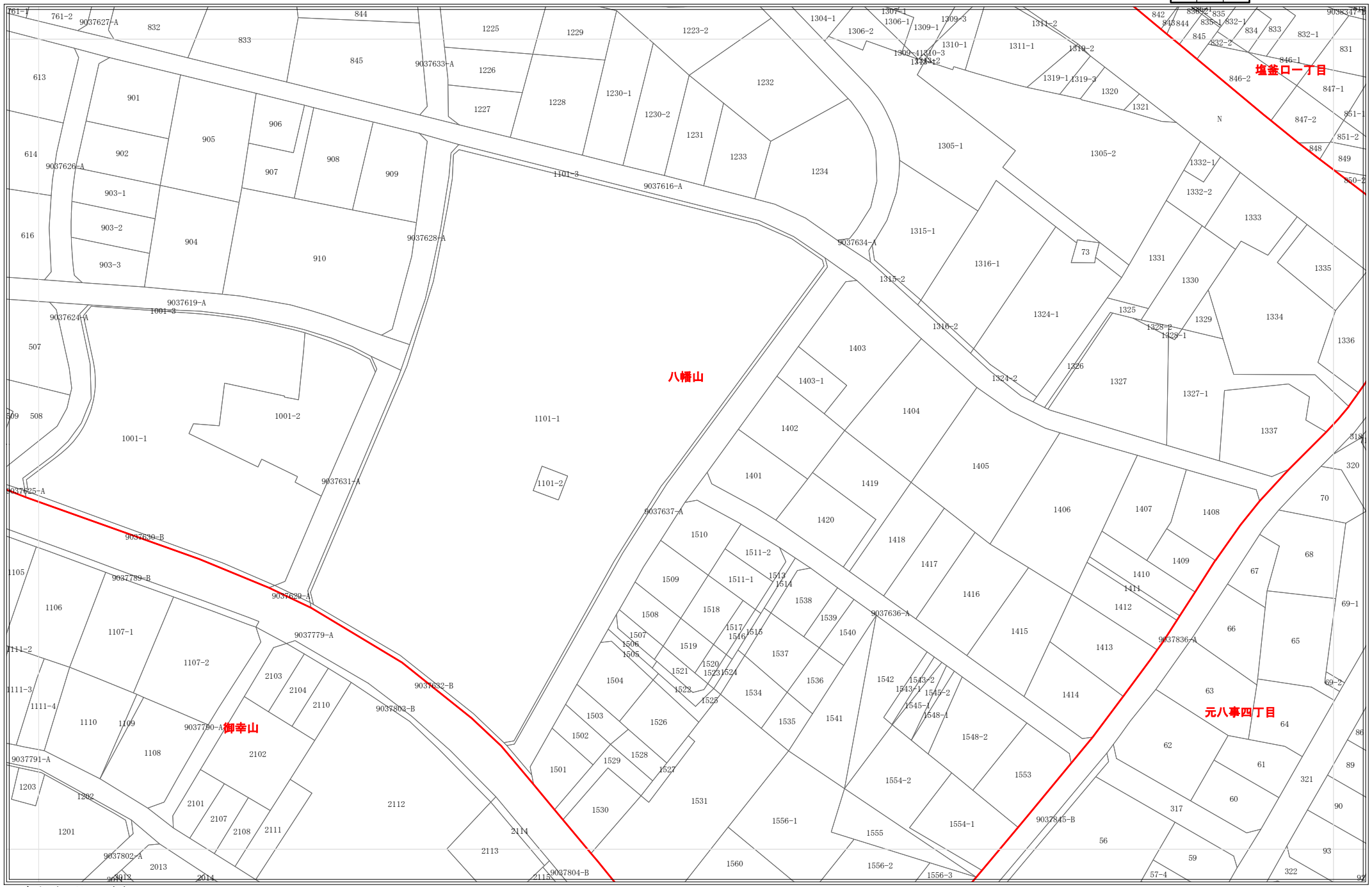

令和7年1月1日時点
・この図面は課税のために作成した図面です。権利関係等の根拠になるものではありません。
・無地番については、Nまたは名古屋市の内部管理番号（例：9876543-A)が表示されている場合があります。

0 25 50 100 メートル

1:1,200

3121

地番参考図

3060	3061	3062
3120	3121	3122
3179	3180	3181

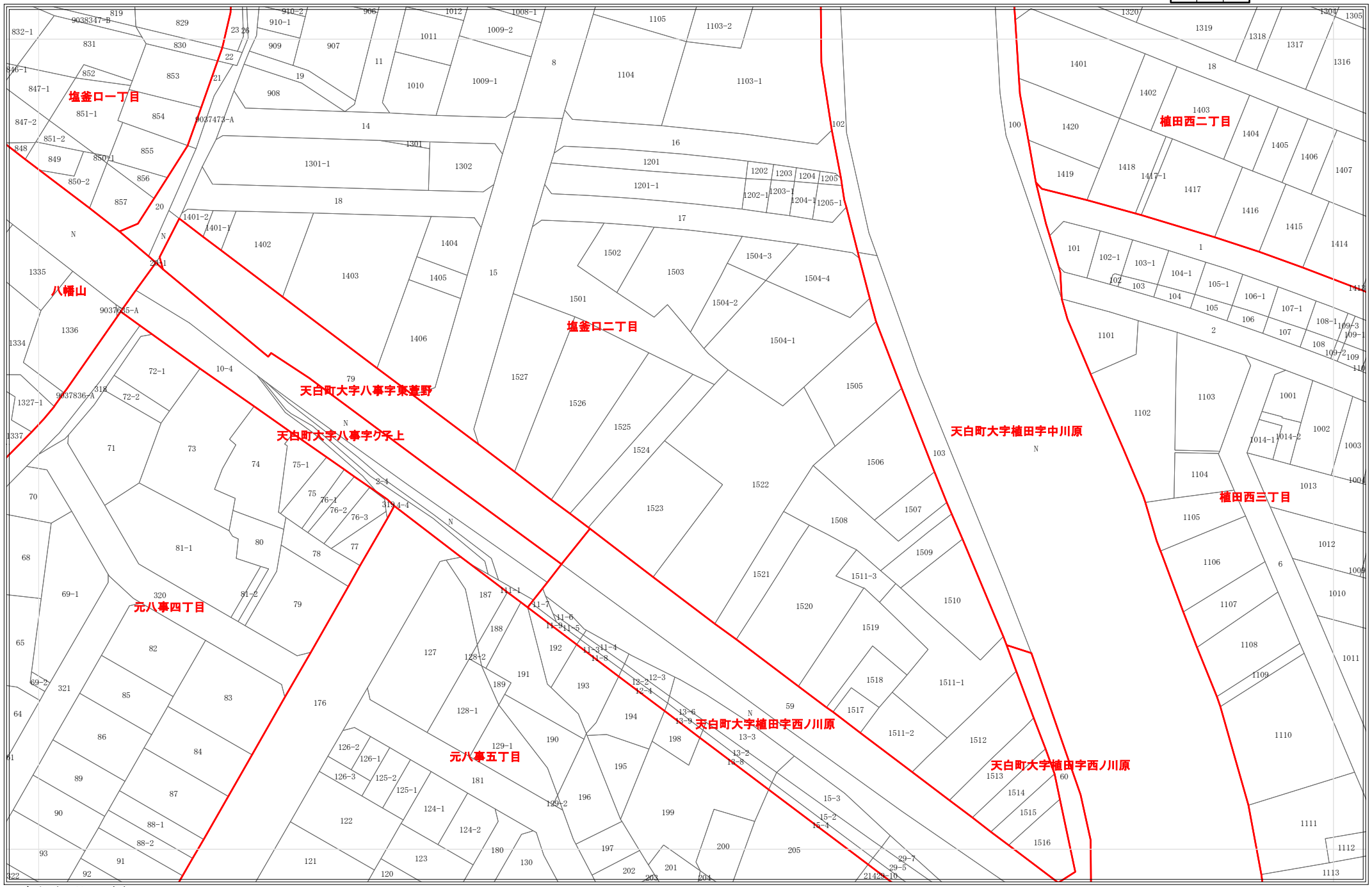

令和7年1月1日時点
・この図面は課税のために作成した図面です。権利関係等の根拠になるものではありません。
・無地番については、Nまたは名古屋市の内部管理番号（例：9876543-A)が表示されている場合があります。

0 25 50 100 メートル

1:1,200

3122

地番参考図

3061	3062	3063
3121	3122	3123
3180	3181	3182

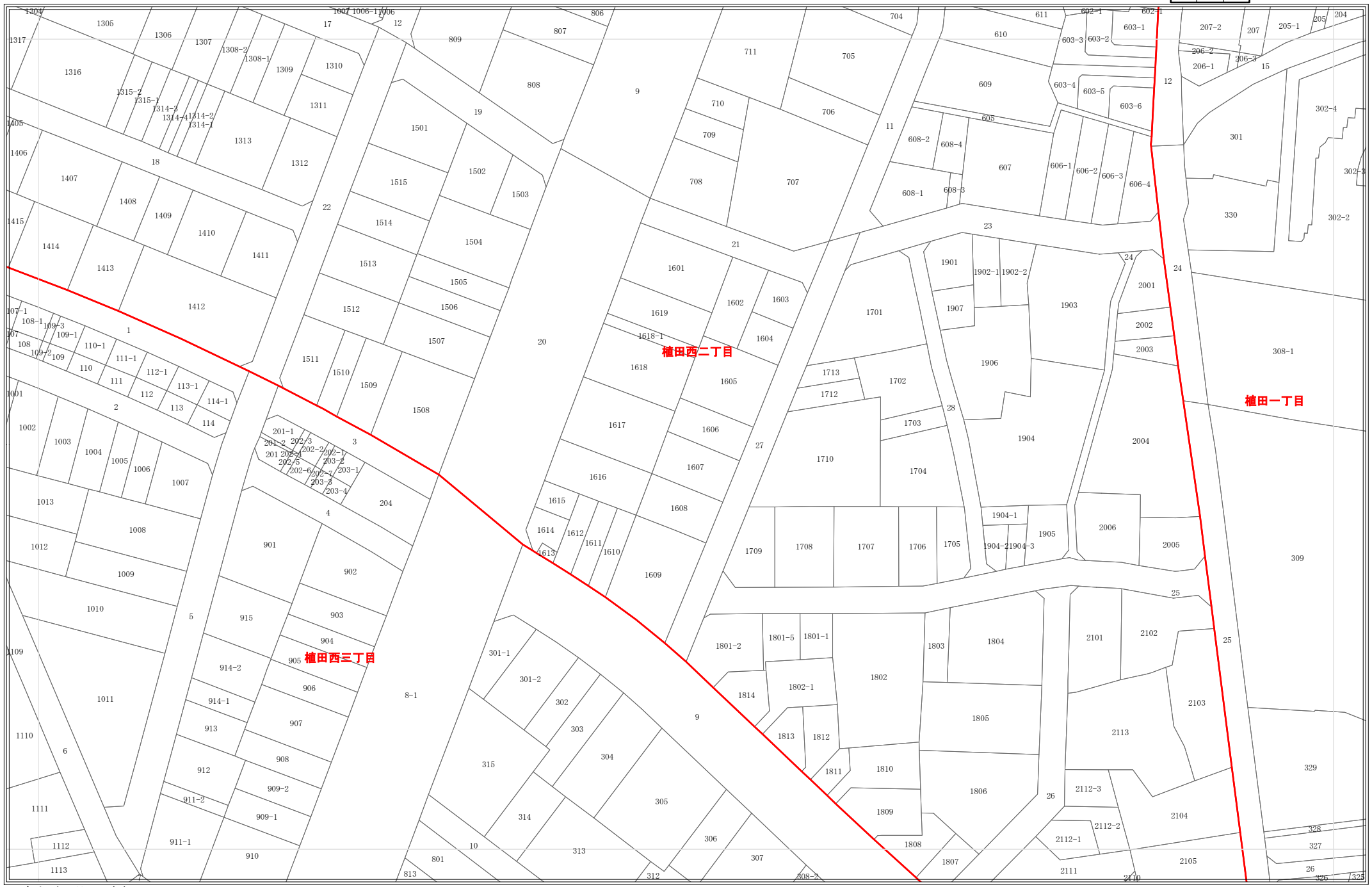

令和7年1月1日時点
・この図面は課税のために作成した図面です。権利関係等の根拠になるものではありません。
・無地番については、Nまたは名古屋市の内部管理番号（例：9876543-A)が表示されている場合があります。

0 25 50 100 メートル

1:1,200

3123

地番参考図

3062	3063	3064
3122	3123	3124
3181	3182	3183

令和7年1月1日時点
・この図面は課税のために作成した図面です。権利関係等の根拠になるものではありません。
・無地番については、Nまたは名古屋市の内部管理番号（例：9876543-A)が表示されている場合があります。

0 25 50 100 メートル

1:1,200

3124

地番参考図

3063	3064	3065
3123	3124	3125
3182	3183	3184

令和7年1月1日時点
・この図面は課税のために作成した図面です。権利関係等の根拠になるものではありません。
・無地番については、Nまたは名古屋市の内部管理番号（例：9876543-A)が表示されている場合があります。

0 25 50 100 メートル

1:1,200

3125

地番参考図

3064	3065	3066
3124	3125	3126
3183	3184	3185

令和7年1月1日時点
・この図面は課税のために作成した図面です。権利関係等の根拠になるものではありません。
・無地番については、Nまたは名古屋市の内部管理番号（例：9876543-A)が表示されている場合があります。

0 25 50 100 メートル

1:1,200

3126

地番参考図

3065	3066	3067
3125	3126	3127
3184	3185	3186

令和7年1月1日時点
・この図面は課税のために作成した図面です。権利関係等の根拠になるものではありません。
・無地番については、Nまたは名古屋市の内部管理番号（例：9876543-A)が表示されている場合があります。

0 25 50 100 メートル

1:1,200

3127

地番参考図

3066	3067	3068
3126	3127	3128
3185	3186	3187

令和7年1月1日時点
・この図面は課税のために作成した図面です。権利関係等の根拠になるものではありません。
・無地番については、Nまたは名古屋市の内部管理番号（例：9876543-A)が表示されている場合があります。

0 25 50 100 メートル

1:1,200

3128

地番参考図

3067	3068	3069
3127	3128	3129
3186	3187	3188

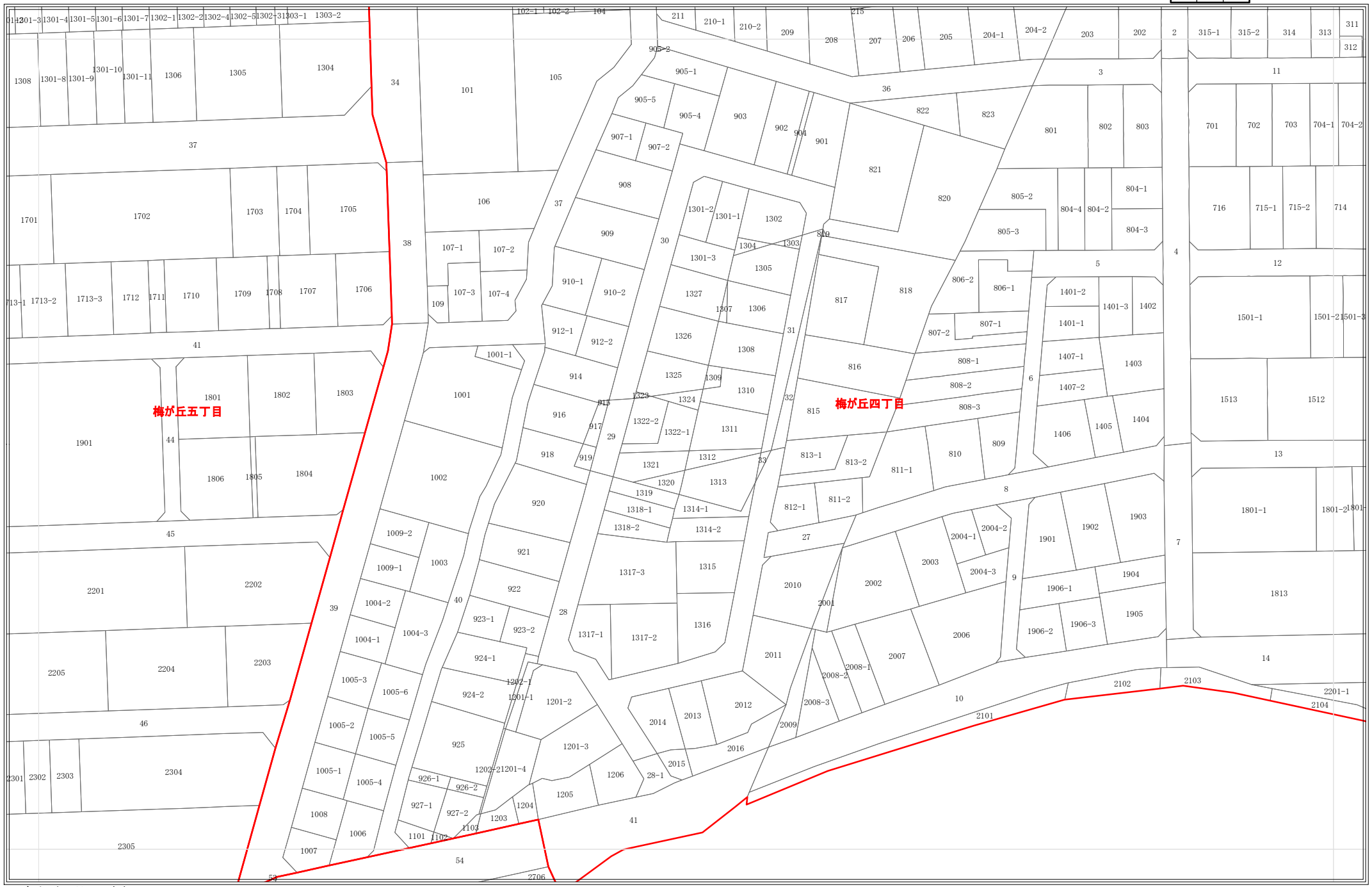

令和7年1月1日時点
・この図面は課税のために作成した図面です。権利関係等の根拠になるものではありません。
・無地番については、Nまたは名古屋市の内部管理番号（例：9876543-A)が表示されている場合があります。

0 25 50 100 メートル

1:1,200

3129

地番参考図

3068	3069	
3128	3129	
3187	3188	

令和7年1月1日時点
・この図面は課税のために作成した図面です。権利関係等の根拠になるものではありません。
・無地番については、Nまたは名古屋市の内部管理番号（例：9876543-A)が表示されている場合があります。

0 25 50 100 メートル

1:1,200

3174

地番参考図

3114	3115	3116
3173	3174	3175
3234	3235	3236

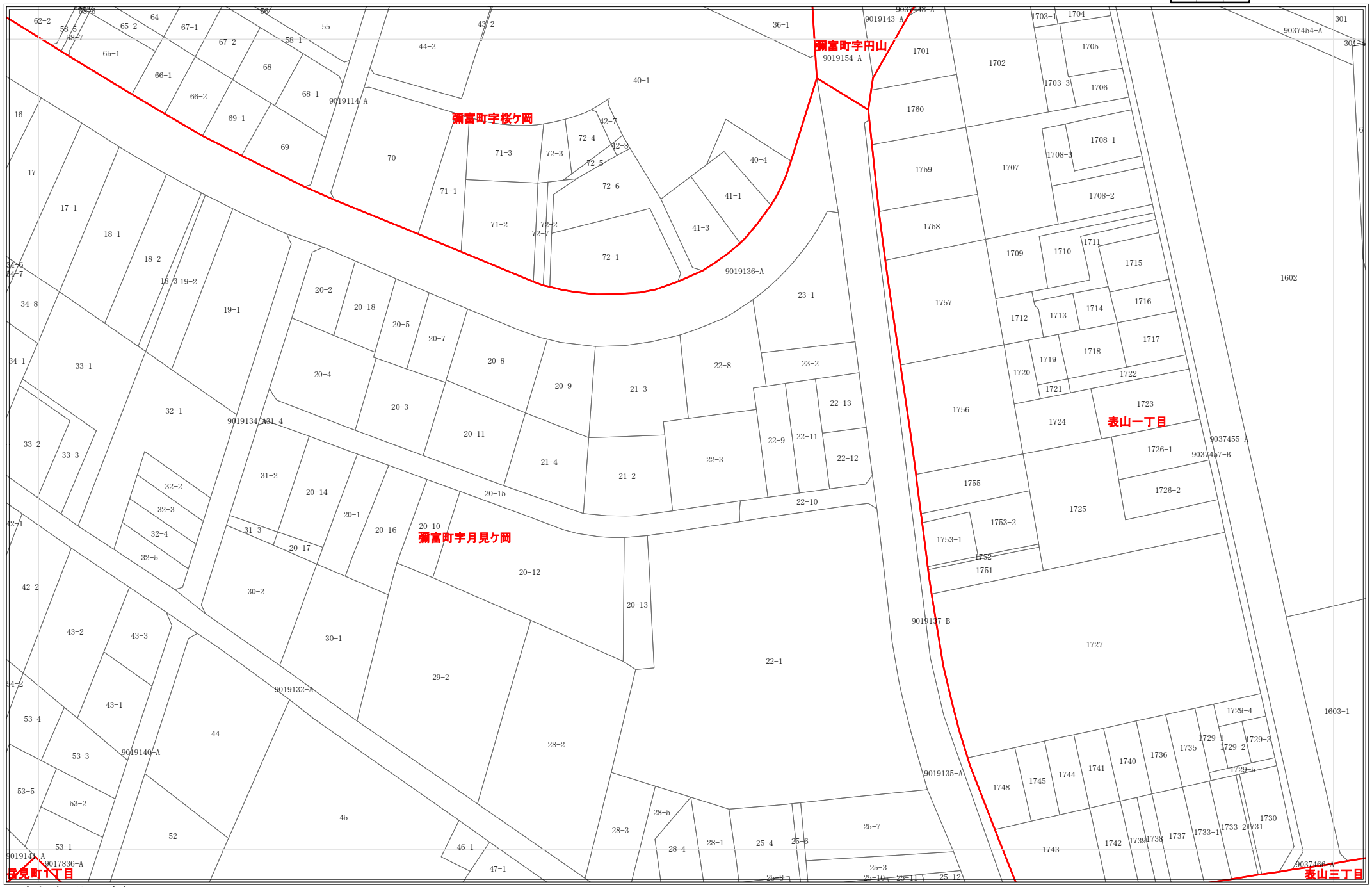

令和7年1月1日時点
・この図面は課税のために作成した図面です。権利関係等の根拠になるものではありません。
・無地番については、Nまたは名古屋市の内部管理番号（例：9876543-A)が表示されている場合があります。

0 25 50 100 メートル

1:1,200

3175

地番参考図

3115	3116	3117
3174	3175	3176
3235	3236	3237

令和7年1月1日時点
・この図面は課税のために作成した図面です。権利関係等の根拠になるものではありません。
・無地番については、Nまたは名古屋市の内部管理番号（例：9876543-A)が表示されている場合があります。

0 25 50 100 メートル

1:1,200

3176

地番参考図

3116	3117	3118
3175	3176	3177
3236	3237	3238

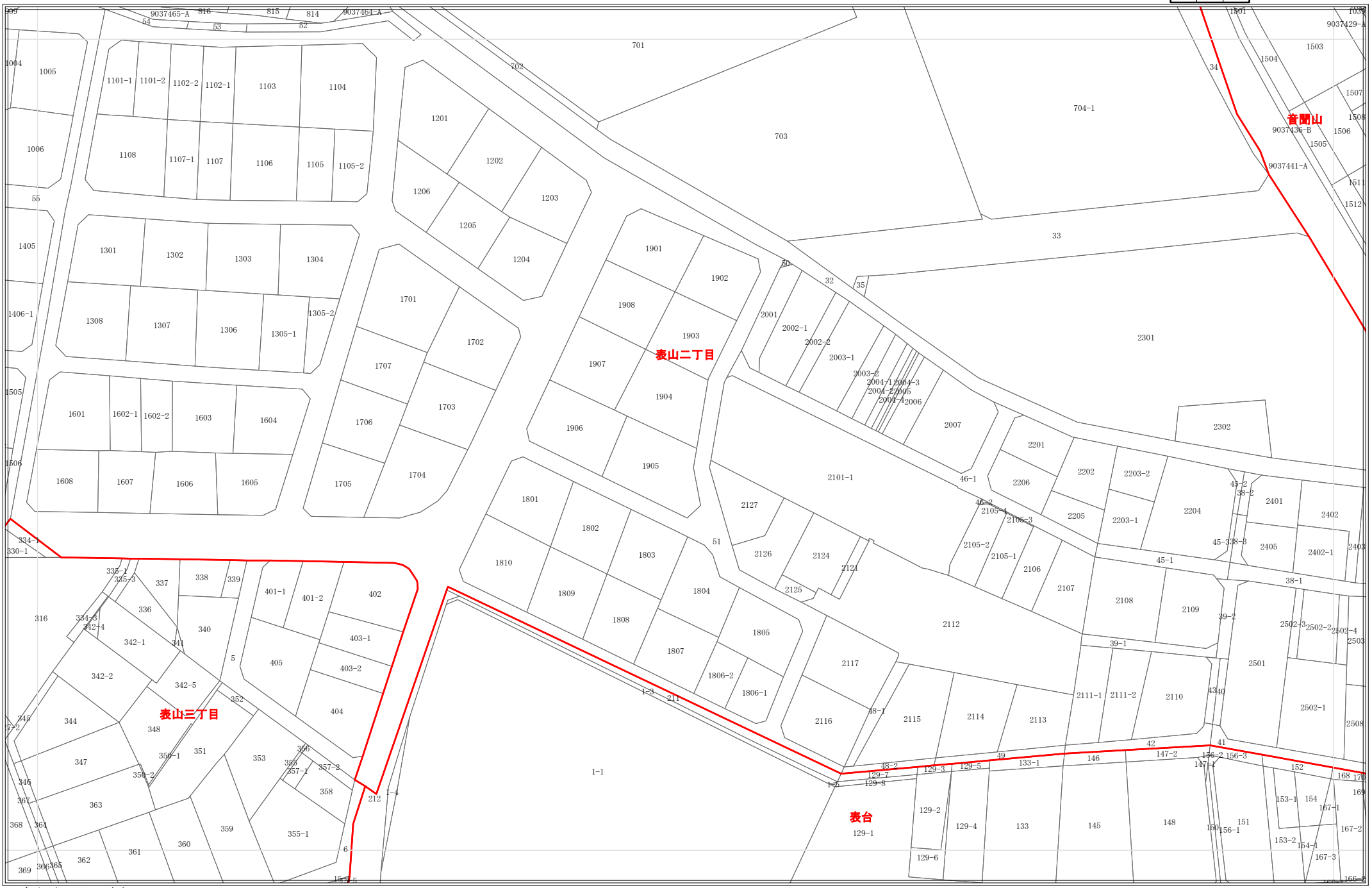

令和7年1月1日時点
・この図面は課税のために作成した図面です。権利関係等の根拠になるものではありません。
・無地番については、Nまたは名古屋市の内部管理番号（例：9876543-A)が表示されている場合があります。

0 25 50 100 メートル

1:1,200

3177

地番参考図

3117	3118	3119
3176	3177	3178
3237	3238	3239

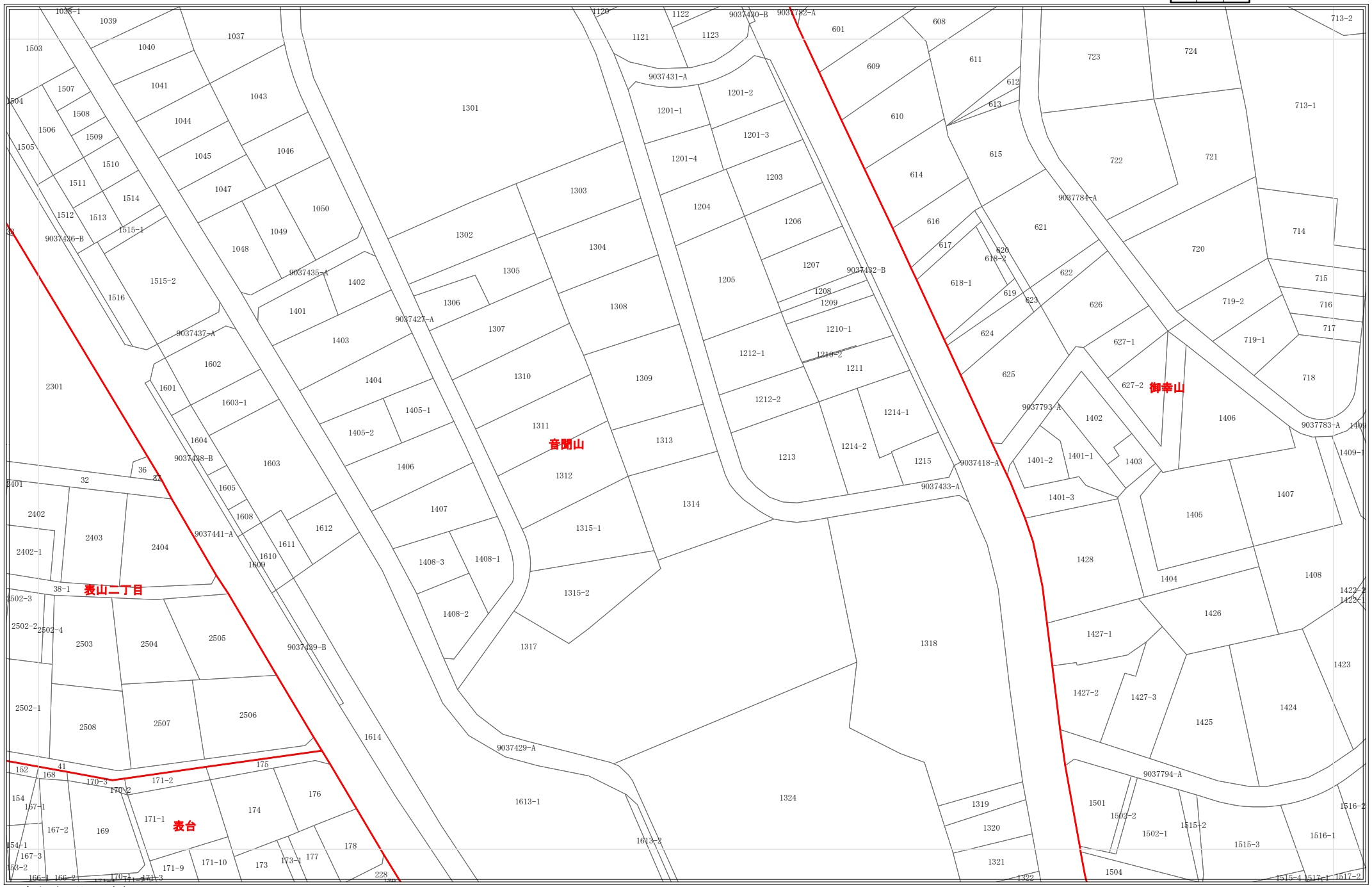

令和7年1月1日時点
・この図面は課税のために作成した図面です。権利関係等の根拠になるものではありません。
・無地番については、Nまたは名古屋市の内部管理番号（例：9876543-A)が表示されている場合があります。

0 25 50 100 メートル

1:1,200

3178

地番参考図

3118	3119	3120
3177	3178	3179
3238	3239	3240

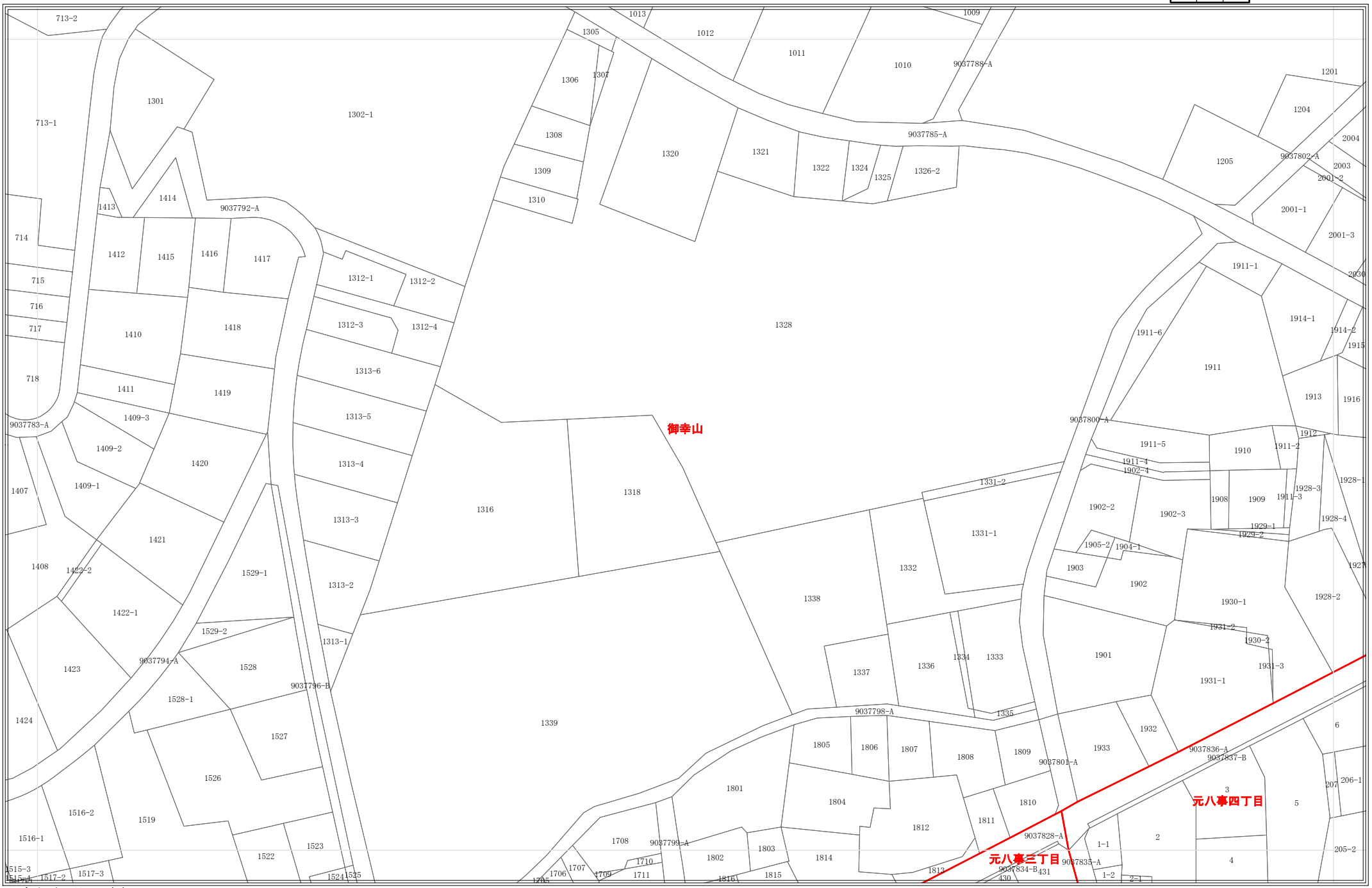

令和7年1月1日時点
・この図面は課税のために作成した図面です。権利関係等の根拠になるものではありません。
・無地番については、Nまたは名古屋市の内部管理番号（例：9876543-A)が表示されている場合があります。

0 25 50 100 メートル

1:1,200

3179

地番参考図

3119	3120	3121
3178	3179	3180
3239	3240	3241

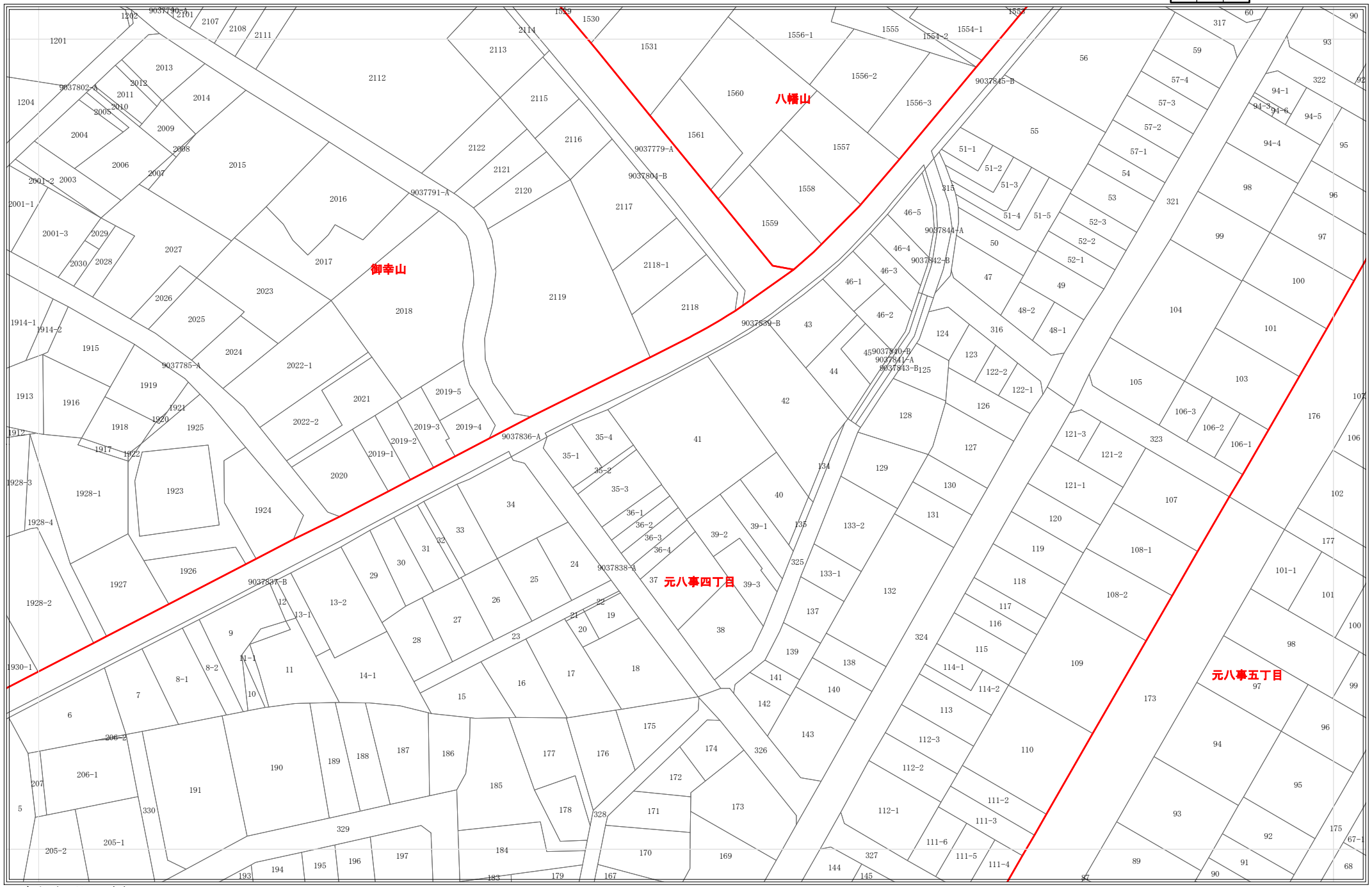

令和7年1月1日時点
・この図面は課税のために作成した図面です。権利関係等の根拠になるものではありません。
・無地番については、Nまたは名古屋市の内部管理番号（例：9876543-A)が表示されている場合があります。

0 25 50 100 メートル

1:1,200

3180

地番参考図

3120	3121	3122
3179	3180	3181
3240	3241	3242

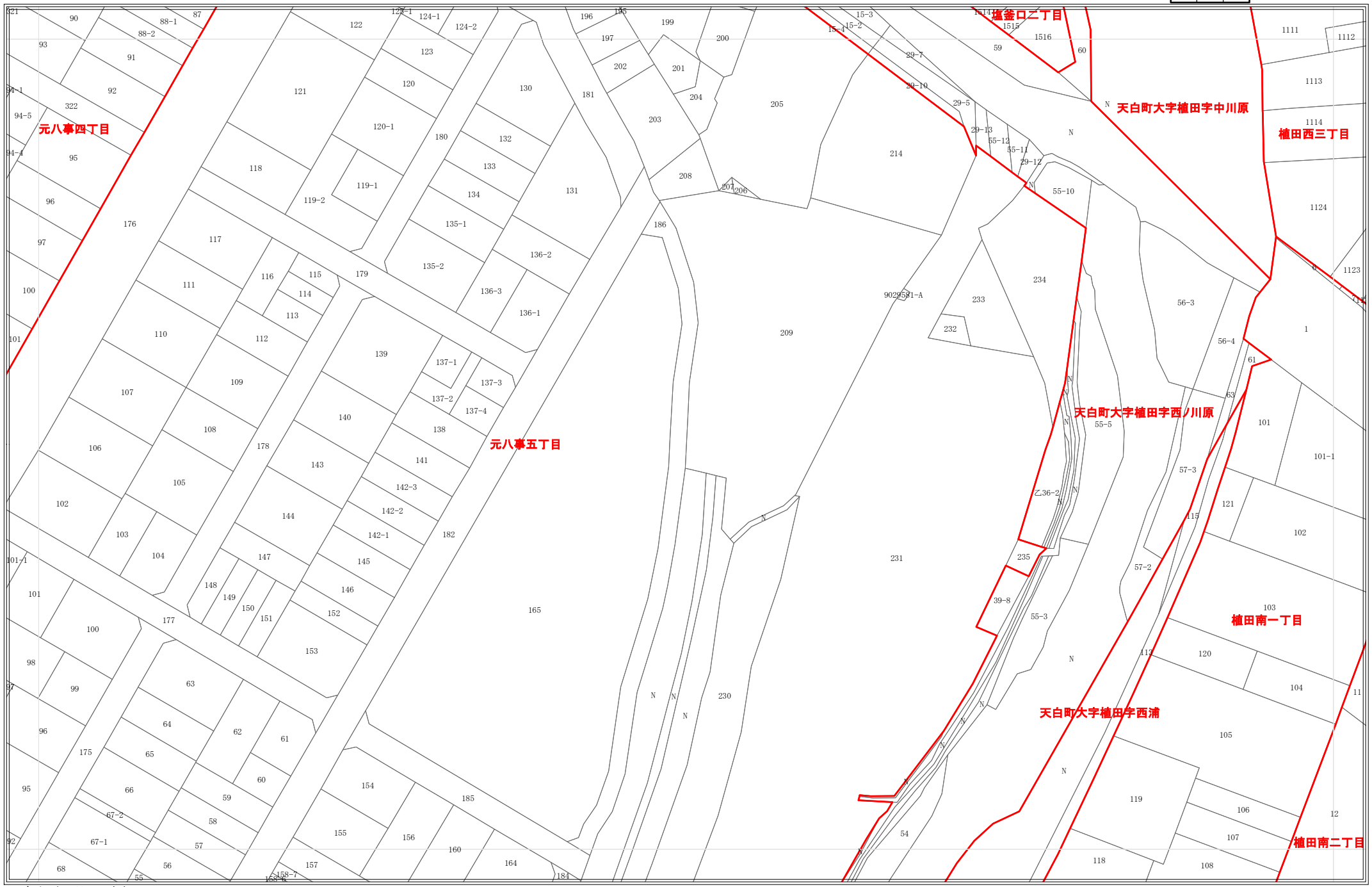

令和7年1月1日時点
・この図面は課税のために作成した図面です。権利関係等の根拠になるものではありません。
・無地番については、Nまたは名古屋市の内部管理番号（例：9876543-A)が表示されている場合があります。

0 25 50 100 メートル

1:1,200

3181

地番参考図

3121	3122	3123
3180	3181	3182
3241	3242	3243

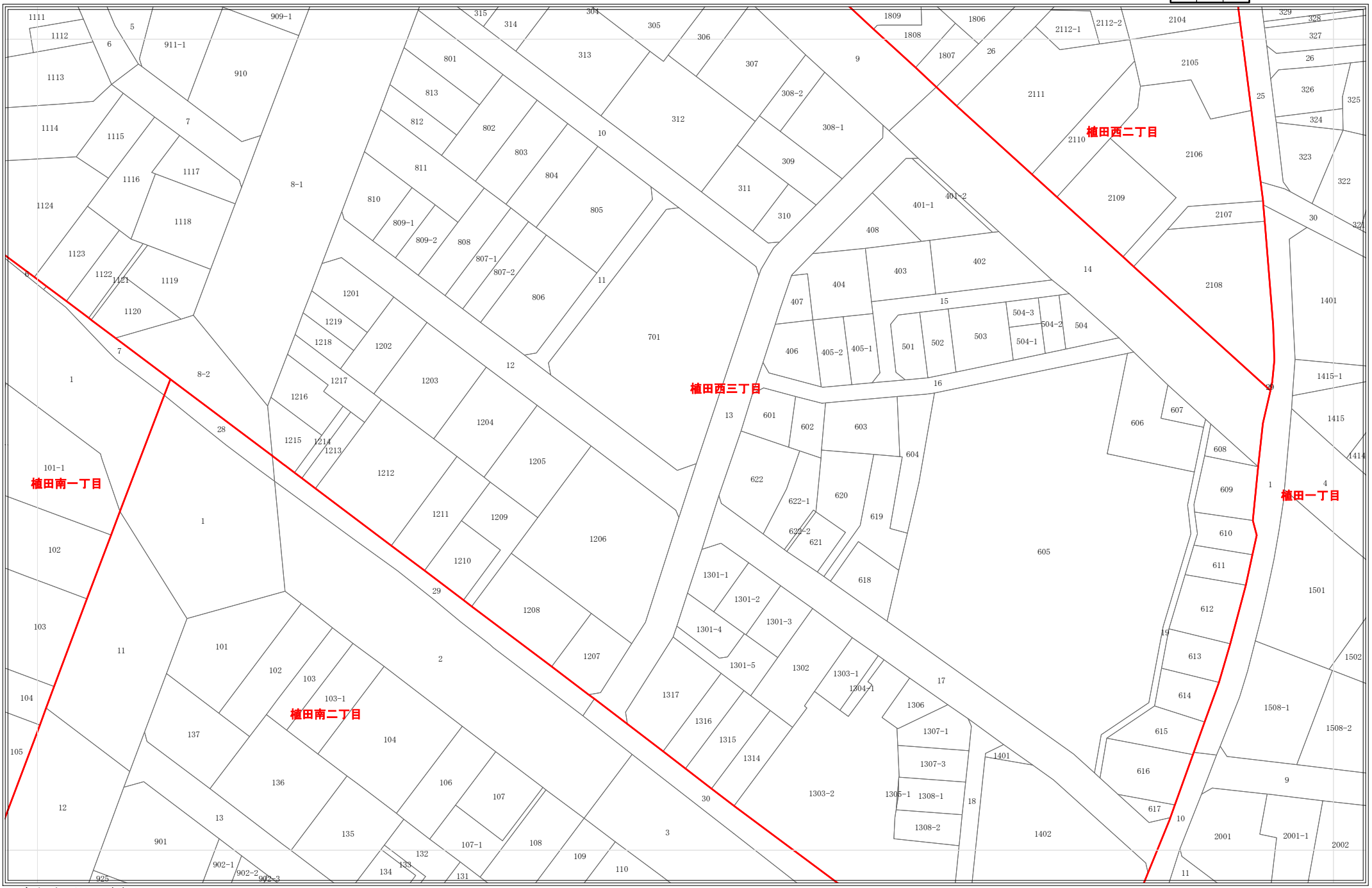

令和7年1月1日時点
・この図面は課税のために作成した図面です。権利関係等の根拠になるものではありません。
・無地番については、Nまたは名古屋市の内部管理番号（例：9876543-A)が表示されている場合があります。

0 25 50 100 メートル

1:1,200

3182

地番参考図

3122	3123	3124
3181	3182	3183
3242	3243	3244

令和7年1月1日時点
・この図面は課税のために作成した図面です。権利関係等の根拠になるものではありません。
・無地番については、Nまたは名古屋市の内部管理番号（例：9876543-A)が表示されている場合があります。

0 25 50 100 メートル

1:1,200

3183

地番参考図

3123	3124	3125
3182	3183	3184
3243	3244	3245

令和7年1月1日時点
・この図面は課税のために作成した図面です。権利関係等の根拠になるものではありません。
・無地番については、Nまたは名古屋市の内部管理番号（例：9876543-A)が表示されている場合があります。

0 25 50 100 メートル

1:1,200

3184

地番参考図

3124	3125	3126
3183	3184	3185
3244	3245	3246

令和7年1月1日時点
・この図面は課税のために作成した図面です。権利関係等の根拠になるものではありません。
・無地番については、Nまたは名古屋市の内部管理番号（例：9876543-A)が表示されている場合があります。

0 25 50 100 メートル

1:1,200

3185

地番参考図

3125	3126	3127
3184	3185	3186
3245	3246	3247

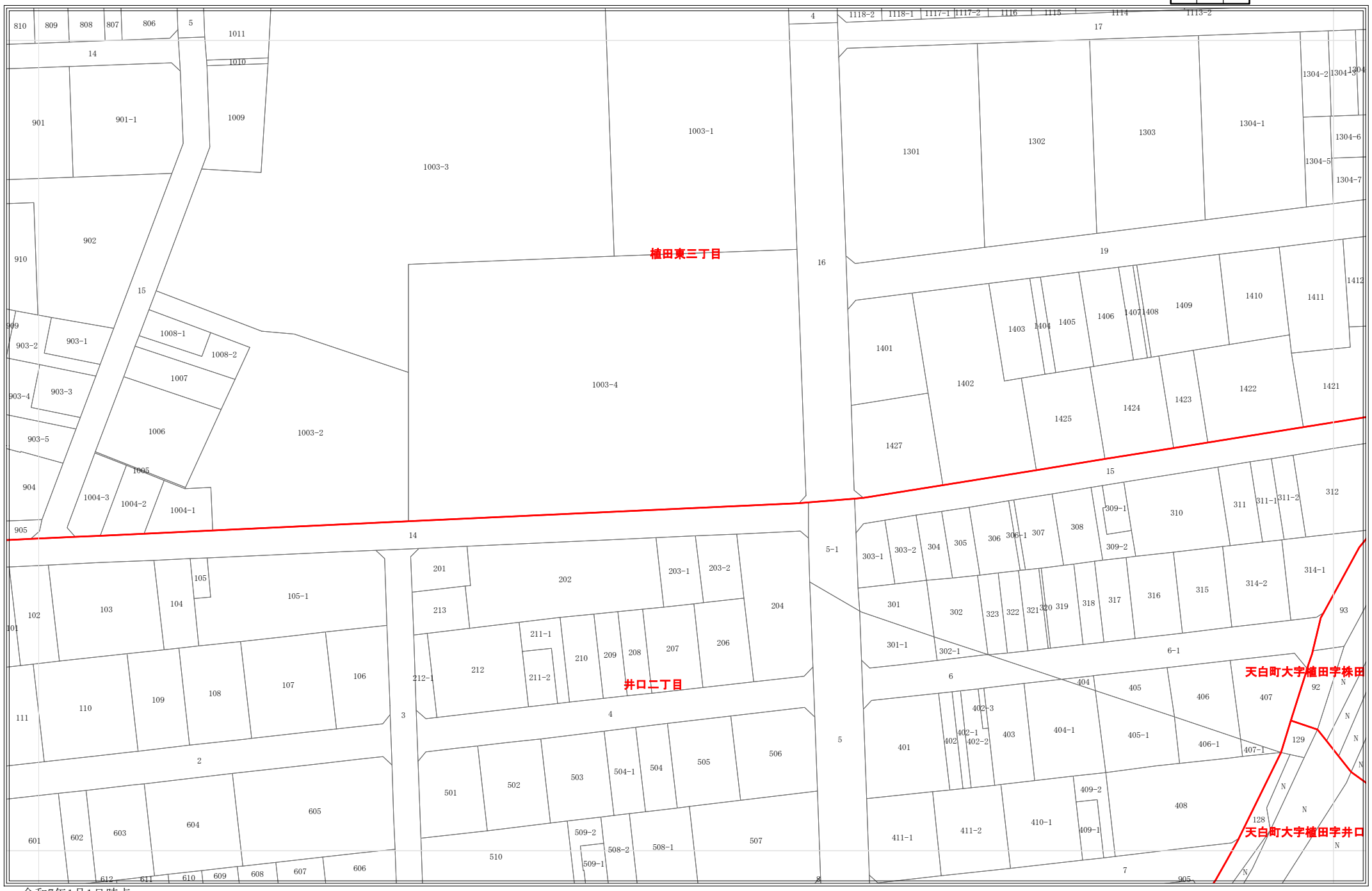

令和7年1月1日時点
・この図面は課税のために作成した図面です。権利関係等の根拠になるものではありません。
・無地番については、Nまたは名古屋市の内部管理番号（例：9876543-A)が表示されている場合があります。

0 25 50 100 メートル

1:1,200

3186

地番参考図

3126	3127	3128
3185	3186	3187
3246	3247	3248

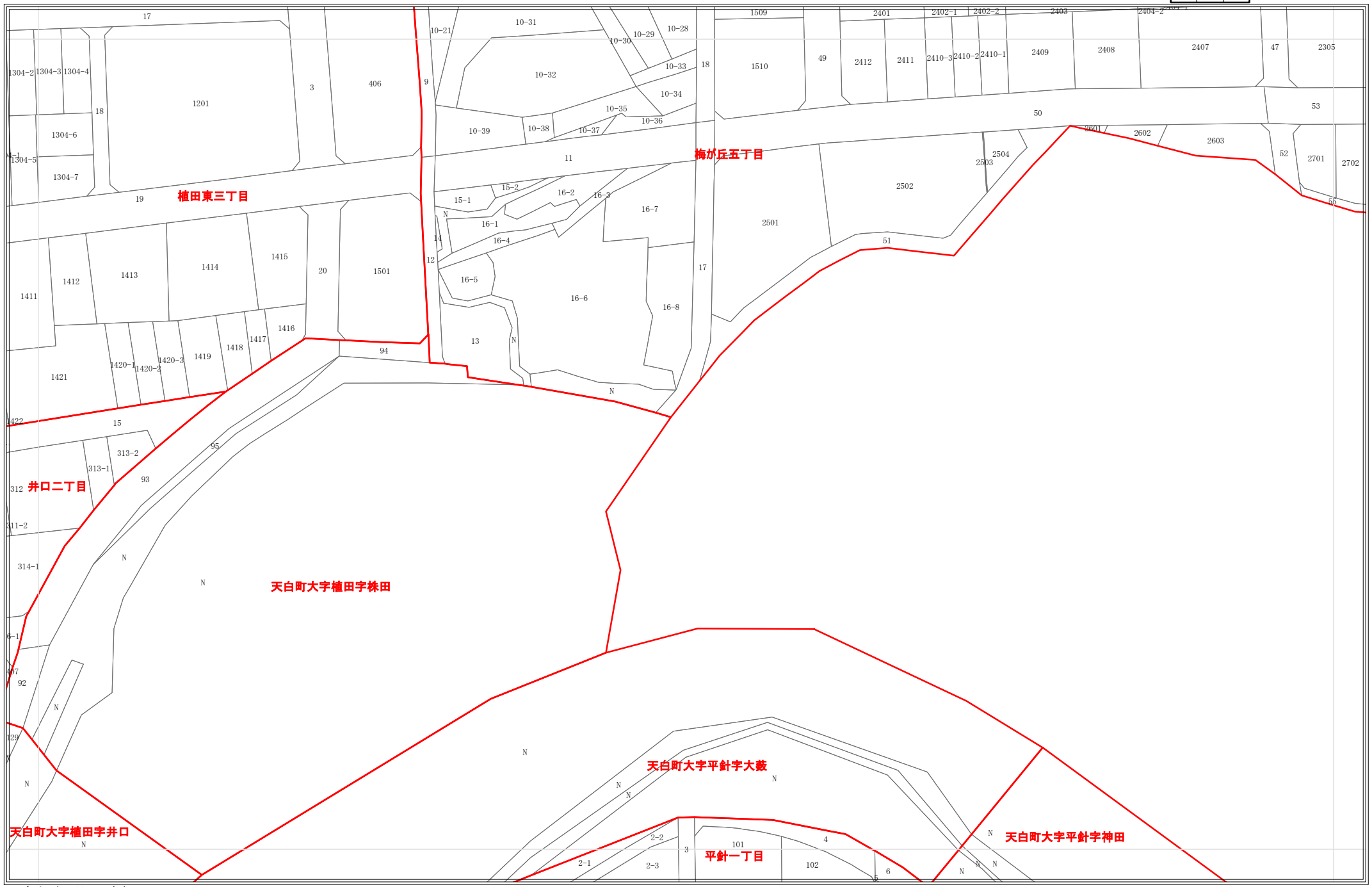

令和7年1月1日時点
・この図面は課税のために作成した図面です。権利関係等の根拠になるものではありません。
・無地番については、Nまたは名古屋市の内部管理番号（例：9876543-A)が表示されている場合があります。

0 25 50 100 メートル

1:1,200

3187

地番参考図

3127	3128	3129
3186	3187	3188
3247	3248	

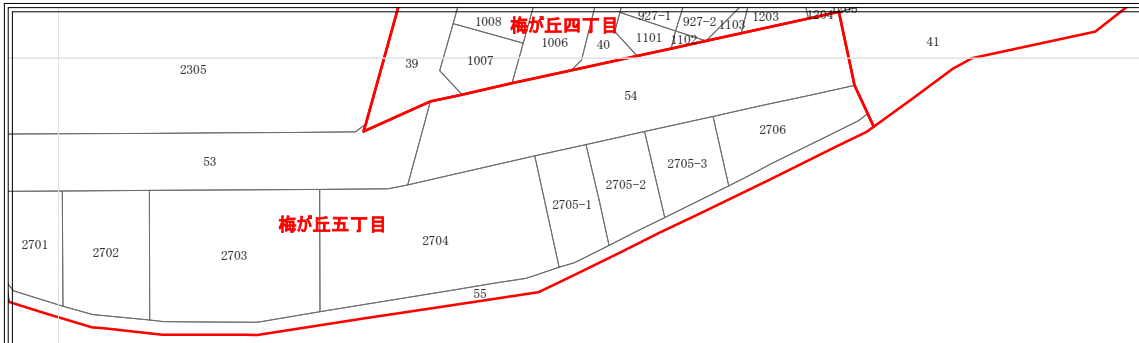

令和7年1月1日時点
・この図面は課税のために作成した図面です。権利関係等の根拠になるものではありません。
・無地番については、Nまたは名古屋市の内部管理番号（例：9876543-A)が表示されている場合があります。

0 25 50 100 メートル

1:1,200

3188

地番参考図

3128	3129	
3187	3188	
3248		

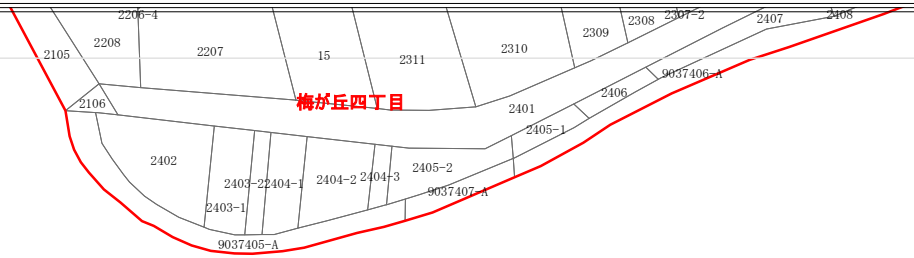

令和7年1月1日時点
・この図面は課税のために作成した図面です。権利関係等の根拠になるものではありません。
・無地番については、Nまたは名古屋市の内部管理番号（例：9876543-A)が表示されている場合があります。

0 25 50 100 メートル

1:1,200

3235

地番参考図

3173	3174	3175
3234	3235	3236
3294	3295	3296

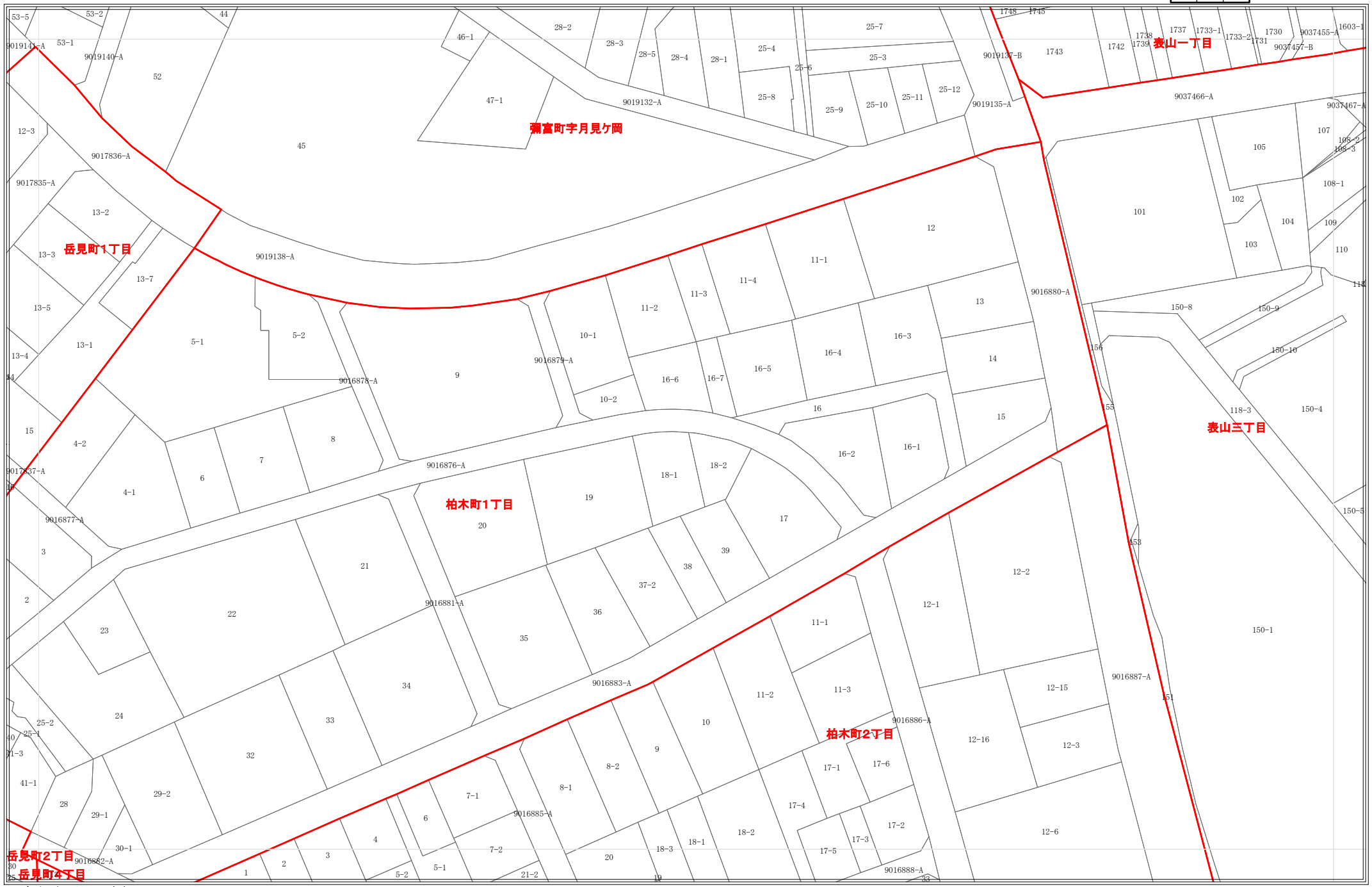

令和7年1月1日時点
・この図面は課税のために作成した図面です。権利関係等の根拠になるものではありません。
・無地番については、Nまたは名古屋市の内部管理番号（例：9876543-A)が表示されている場合があります。

0 25 50 100 メートル

1:1,200

3236

地番参考図

3174	3175	3176
3235	3236	3237
3295	3296	3297

令和7年1月1日時点
・この図面は課税のために作成した図面です。権利関係等の根拠になるものではありません。
・無地番については、Nまたは名古屋市の内部管理番号（例：9876543-A)が表示されている場合があります。

0 25 50 100 メートル

1:1,200

3237

地番参考図

3175	3176	3177
3236	3237	3238
3296	3297	3298

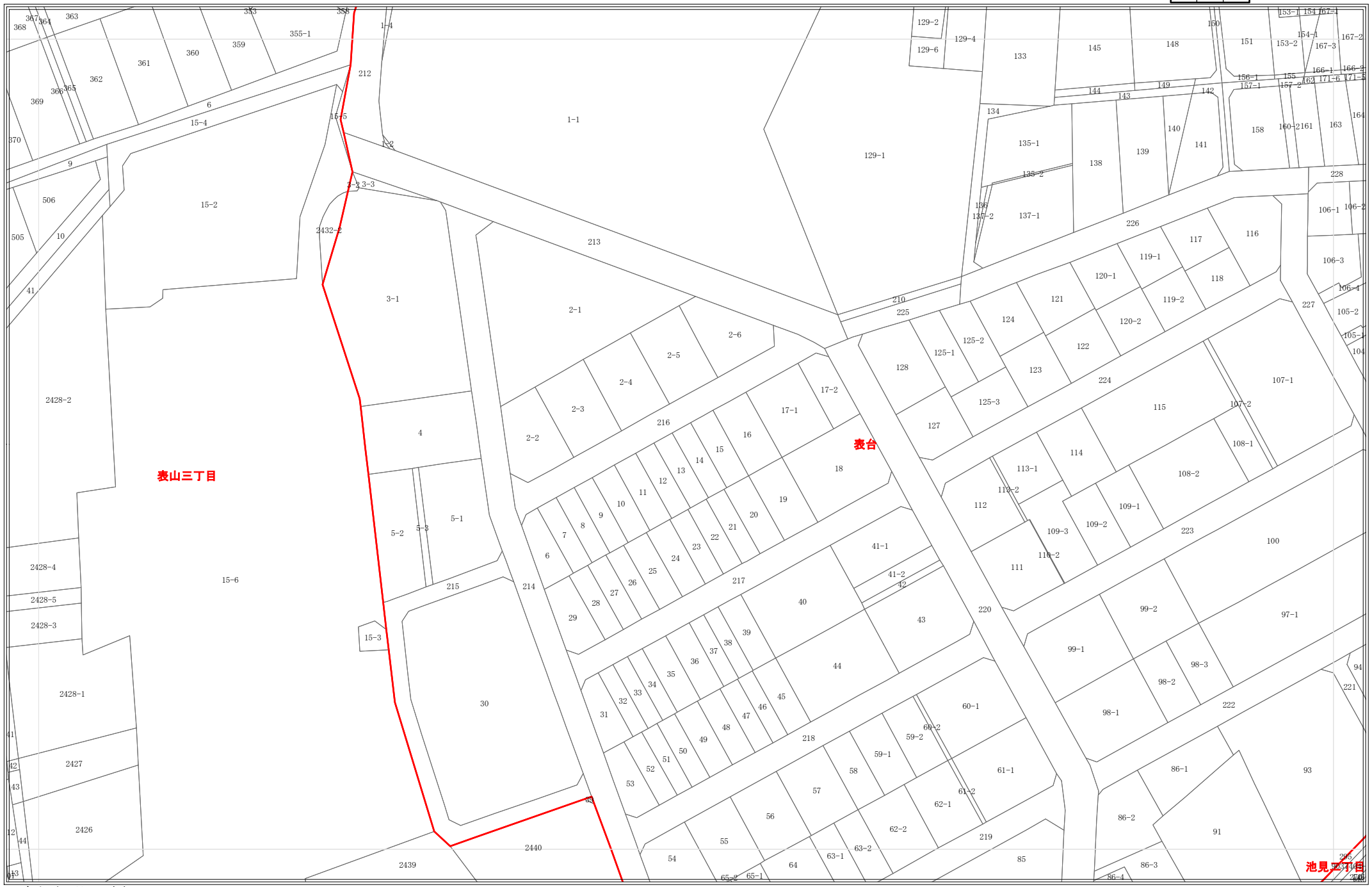

令和7年1月1日時点
・この図面は課税のために作成した図面です。権利関係等の根拠になるものではありません。
・無地番については、Nまたは名古屋市の内部管理番号（例：9876543-A)が表示されている場合があります。

0 25 50 100 メートル

1:1,200

3238

地番参考図

3176	3177	3178
3237	3238	3239
3297	3298	3299

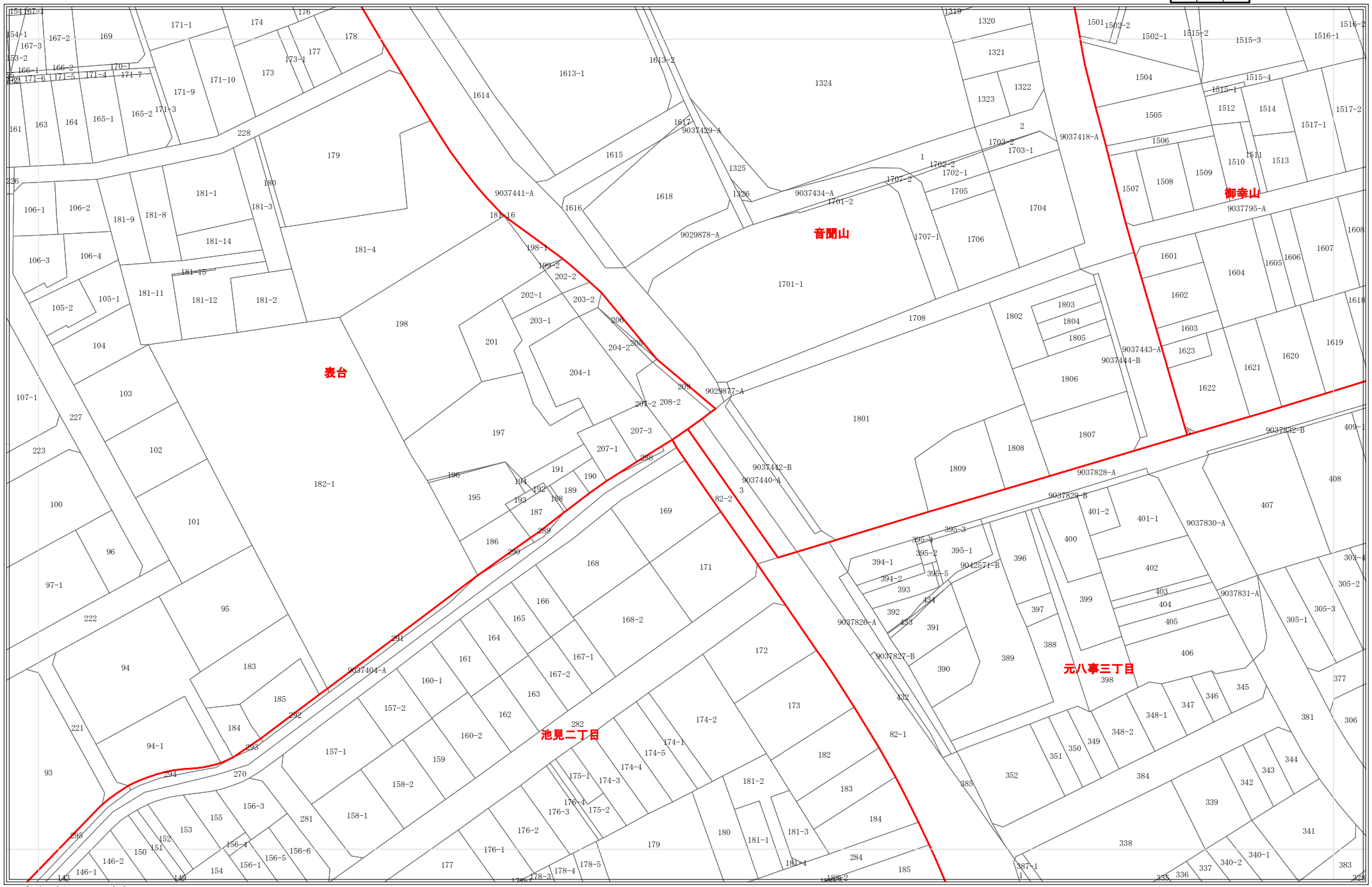

令和7年1月1日時点
・この図面は課税のために作成した図面です。権利関係等の根拠になるものではありません。
・無地番については、Nまたは名古屋市の内部管理番号（例：9876543-A)が表示されている場合があります。

0 25 50 100 メートル

1:1,200

3239

地番参考図

3177	3178	3179
3238	3239	3240
3298	3299	3300

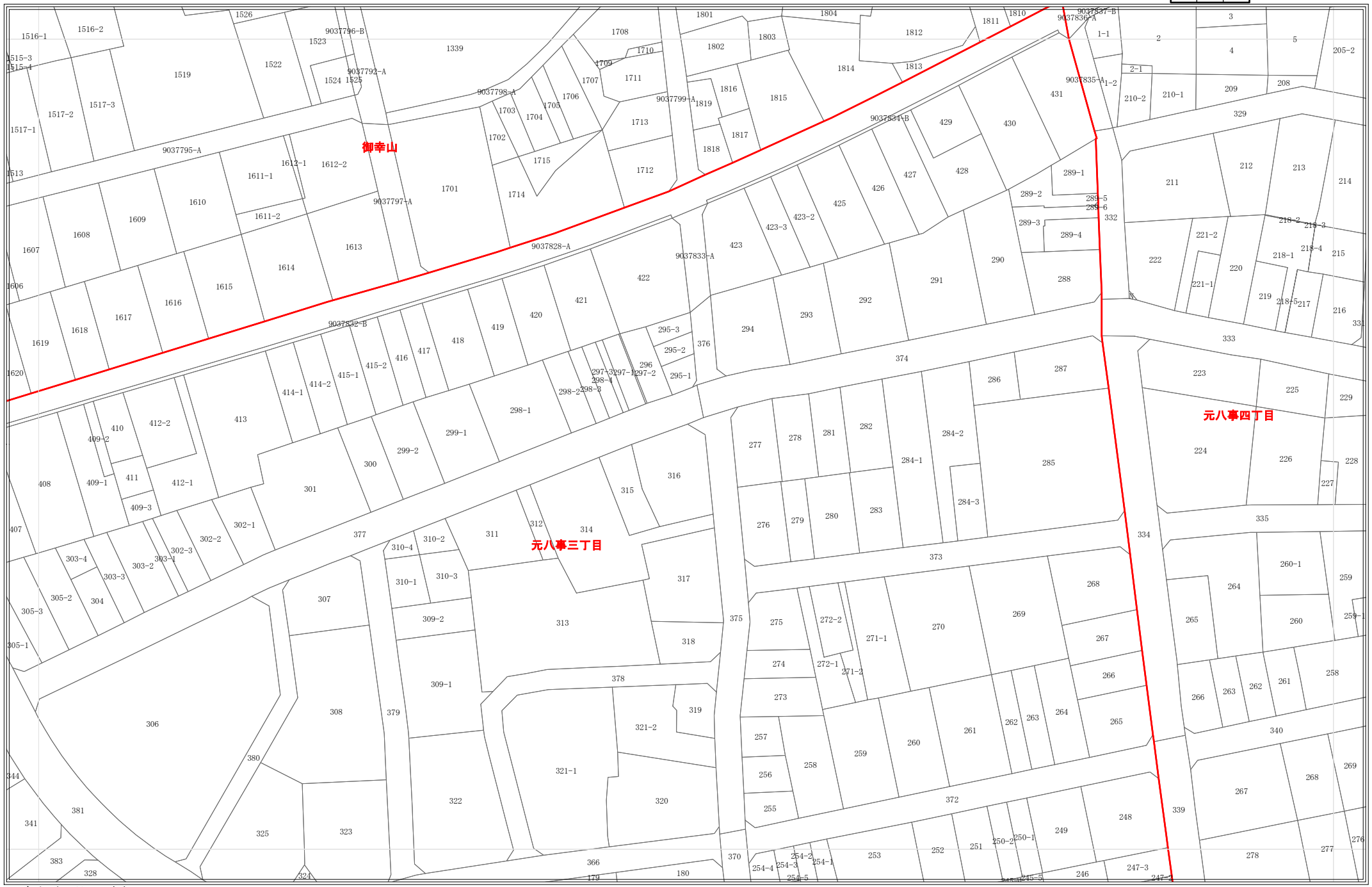

令和7年1月1日時点
・この図面は課税のために作成した図面です。権利関係等の根拠になるものではありません。
・無地番については、Nまたは名古屋市の内部管理番号（例：9876543-A)が表示されている場合があります。

0 25 50 100 メートル

1:1,200

3240

地番参考図

3178	3179	3180
3239	3240	3241
3299	3300	3301

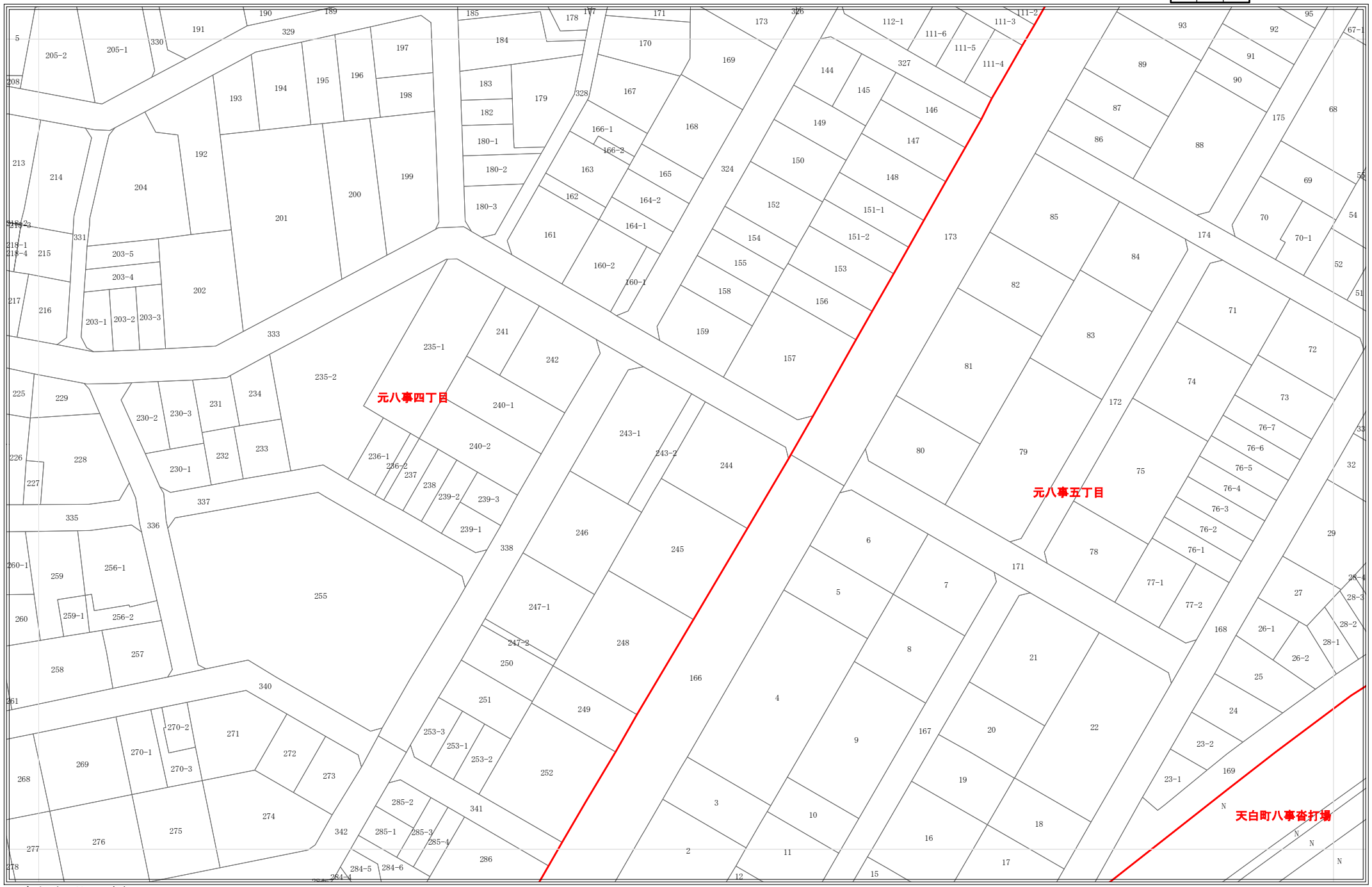

令和7年1月1日時点
・この図面は課税のために作成した図面です。権利関係等の根拠になるものではありません。
・無地番については、Nまたは名古屋市の内部管理番号（例：9876543-A)が表示されている場合があります。

0 25 50 100 メートル

1:1,200

3241

地番参考図

3179	3180	3181
3240	3241	3242
3300	3301	3302

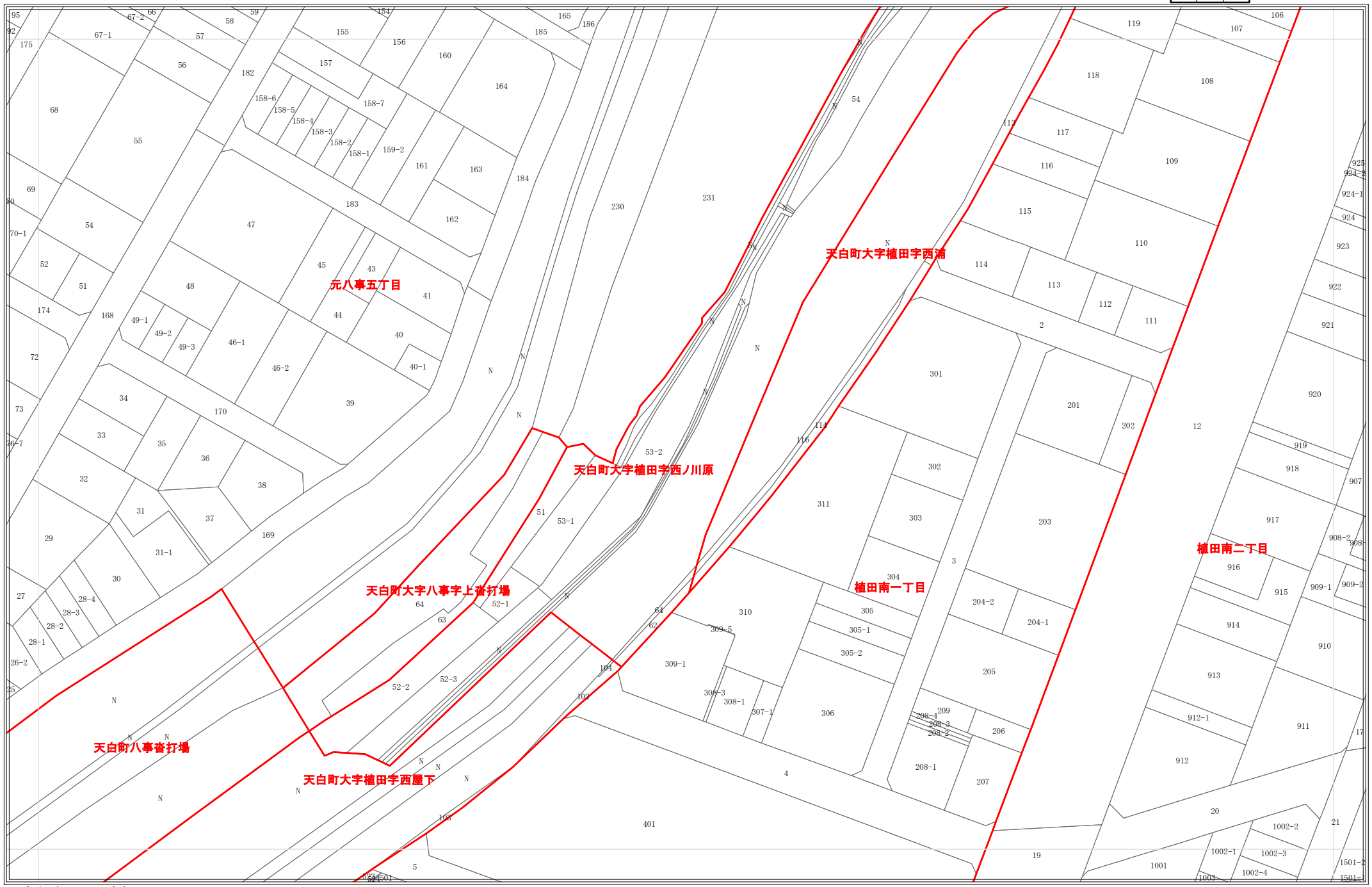

令和7年1月1日時点
・この図面は課税のために作成した図面です。権利関係等の根拠になるものではありません。
・無地番については、Nまたは名古屋市の内部管理番号（例：9876543-A)が表示されている場合があります。

0 25 50 100 メートル

1:1,200

3242

地番参考図

3180	3181	3182
3241	3242	3243
3301	3302	3303

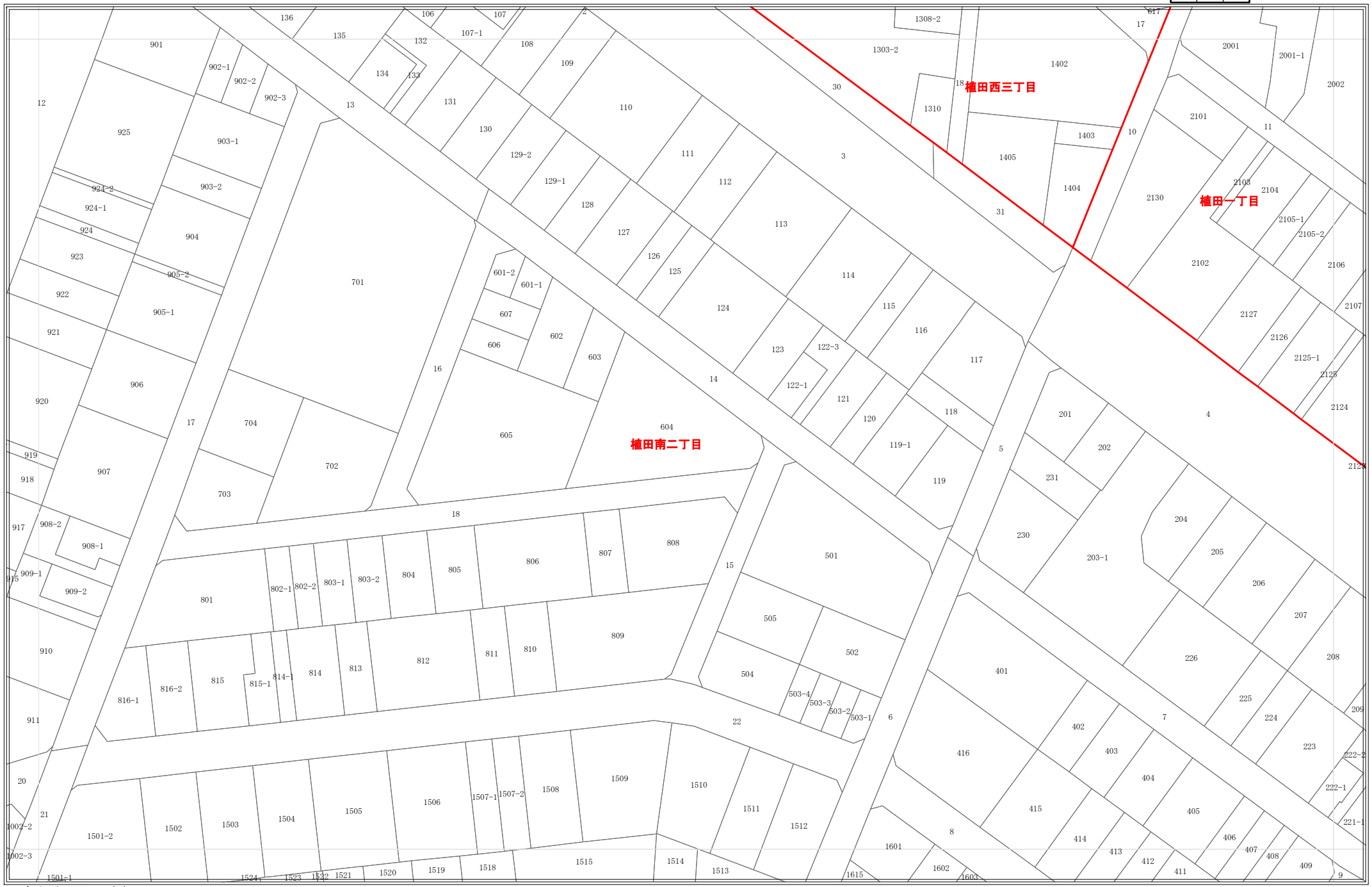

令和7年1月1日時点
・この図面は課税のために作成した図面です。権利関係等の根拠になるものではありません。
・無地番については、Nまたは名古屋市の内部管理番号（例：9876543-A)が表示されている場合があります。

0 25 50 100 メートル

1:1,200

3243

地番参考図

3181	3182	3183
3242	3243	3244
3302	3303	3304

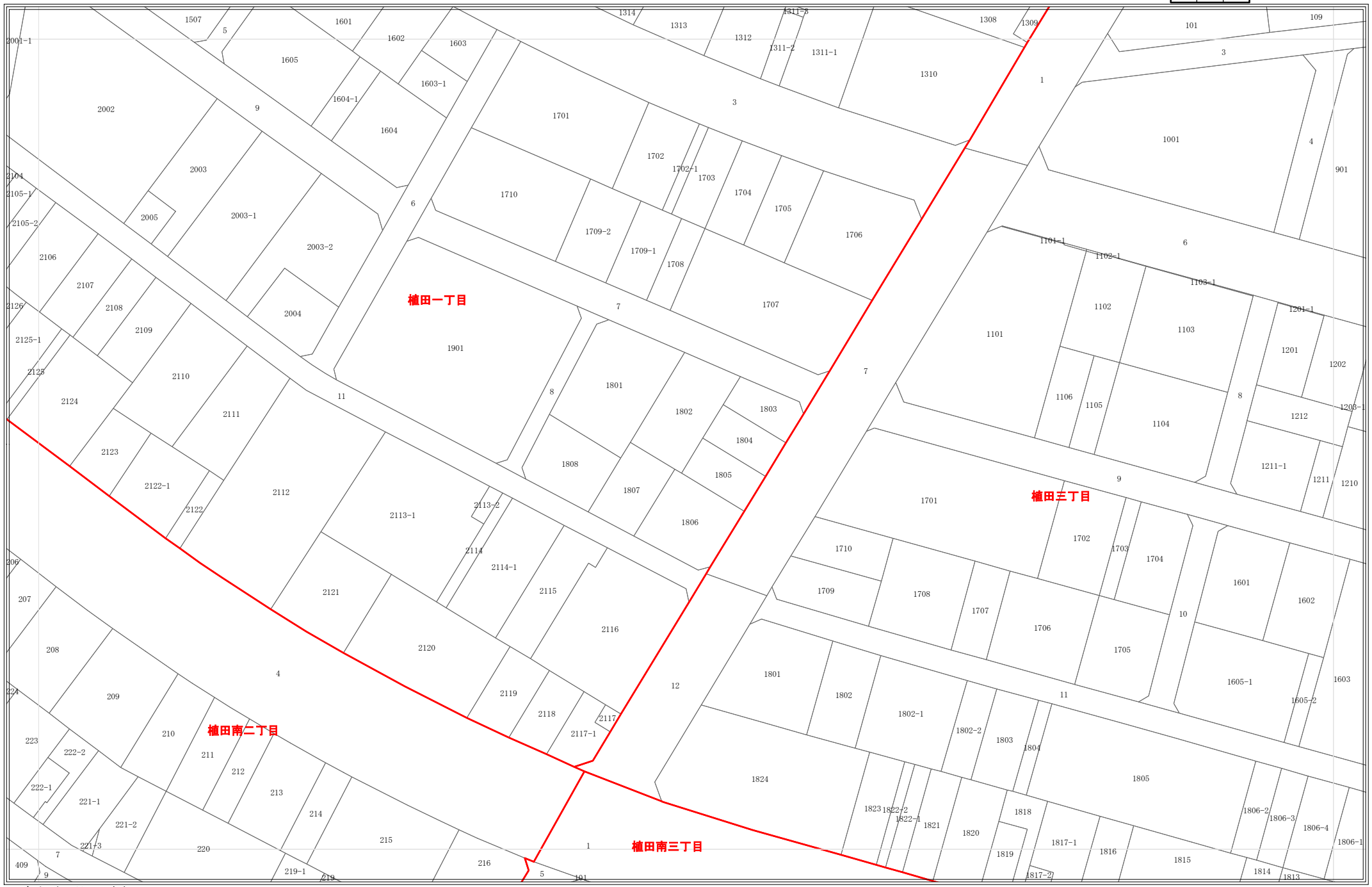

令和7年1月1日時点
・この図面は課税のために作成した図面です。権利関係等の根拠になるものではありません。
・無地番については、Nまたは名古屋市の内部管理番号（例：9876543-A)が表示されている場合があります。

0 25 50 100 メートル

1:1,200

3244

地番参考図

3182	3183	3184
3243	3244	3245
3303	3304	3305

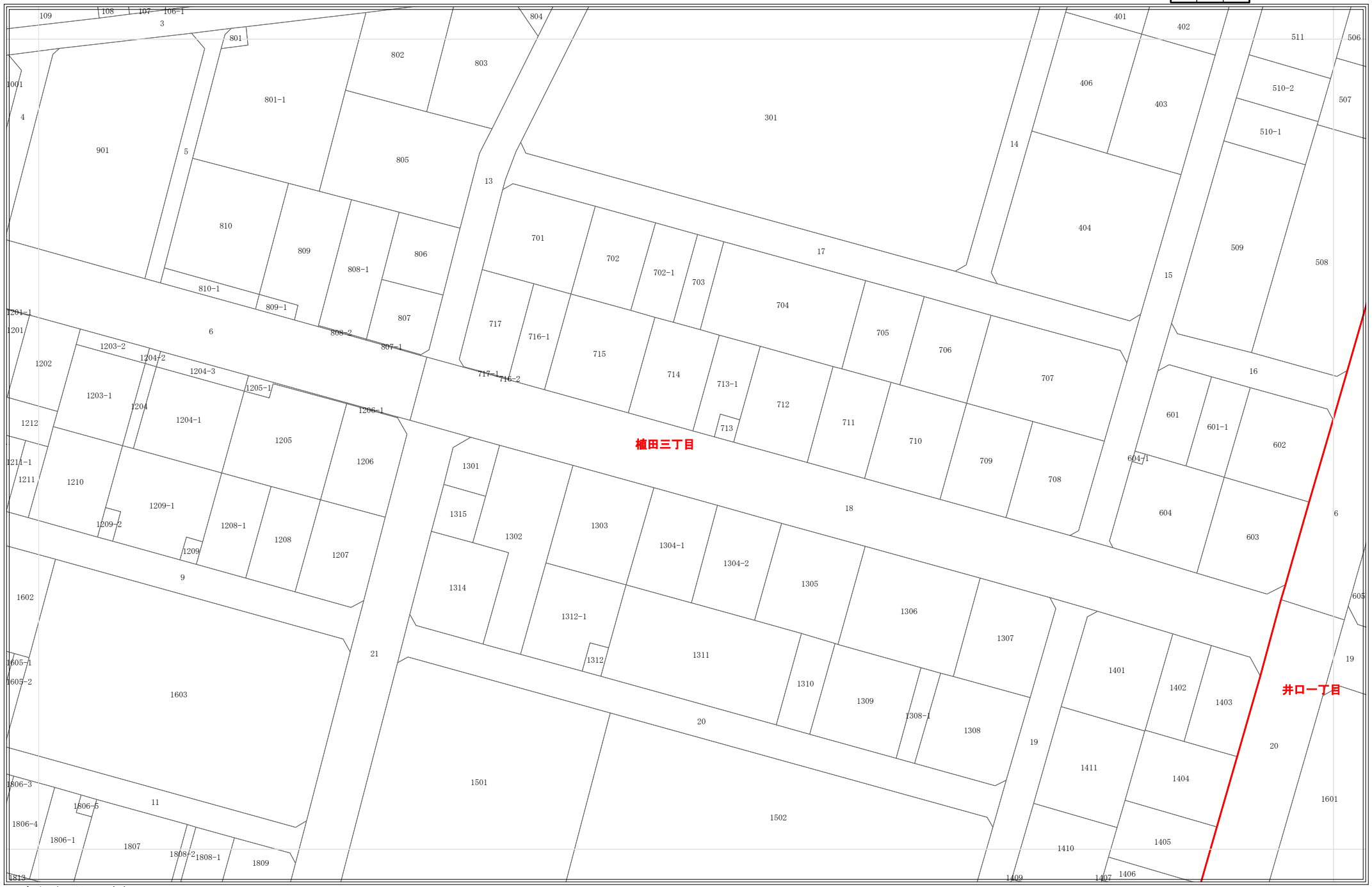

令和7年1月1日時点
・この図面は課税のために作成した図面です。権利関係等の根拠になるものではありません。
・無地番については、Nまたは名古屋市の内部管理番号（例：9876543-A)が表示されている場合があります。

0 25 50 100 メートル

1:1,200

3245

地番参考図

3183	3184	3185
3244	3245	3246
3304	3305	3306

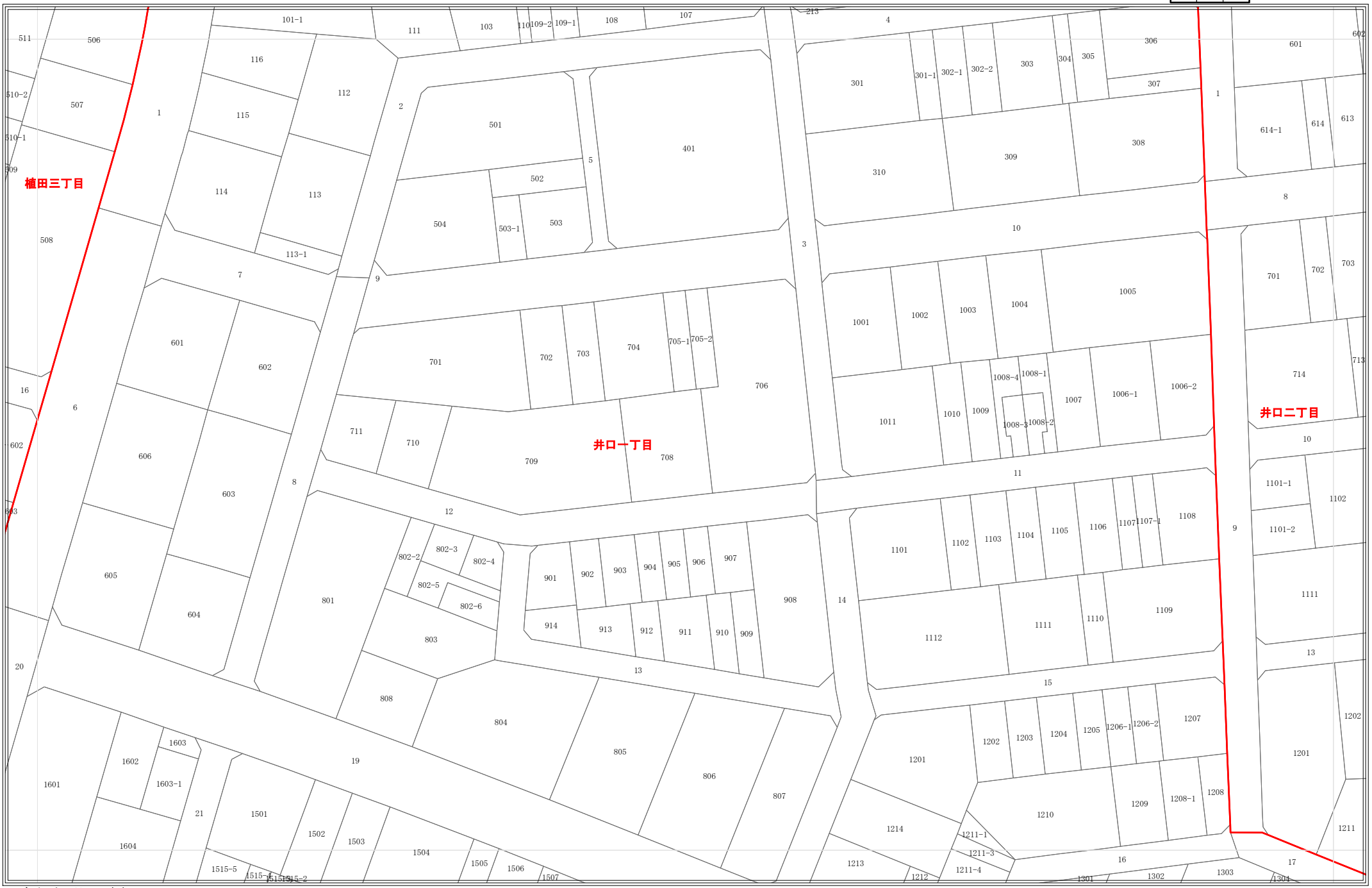

令和7年1月1日時点
・この図面は課税のために作成した図面です。権利関係等の根拠になるものではありません。
・無地番については、Nまたは名古屋市の内部管理番号（例：9876543-A)が表示されている場合があります。

0 25 50 100 メートル

1:1,200

3246

地番参考図

3184	3185	3186
3245	3246	3247
3305	3306	3307

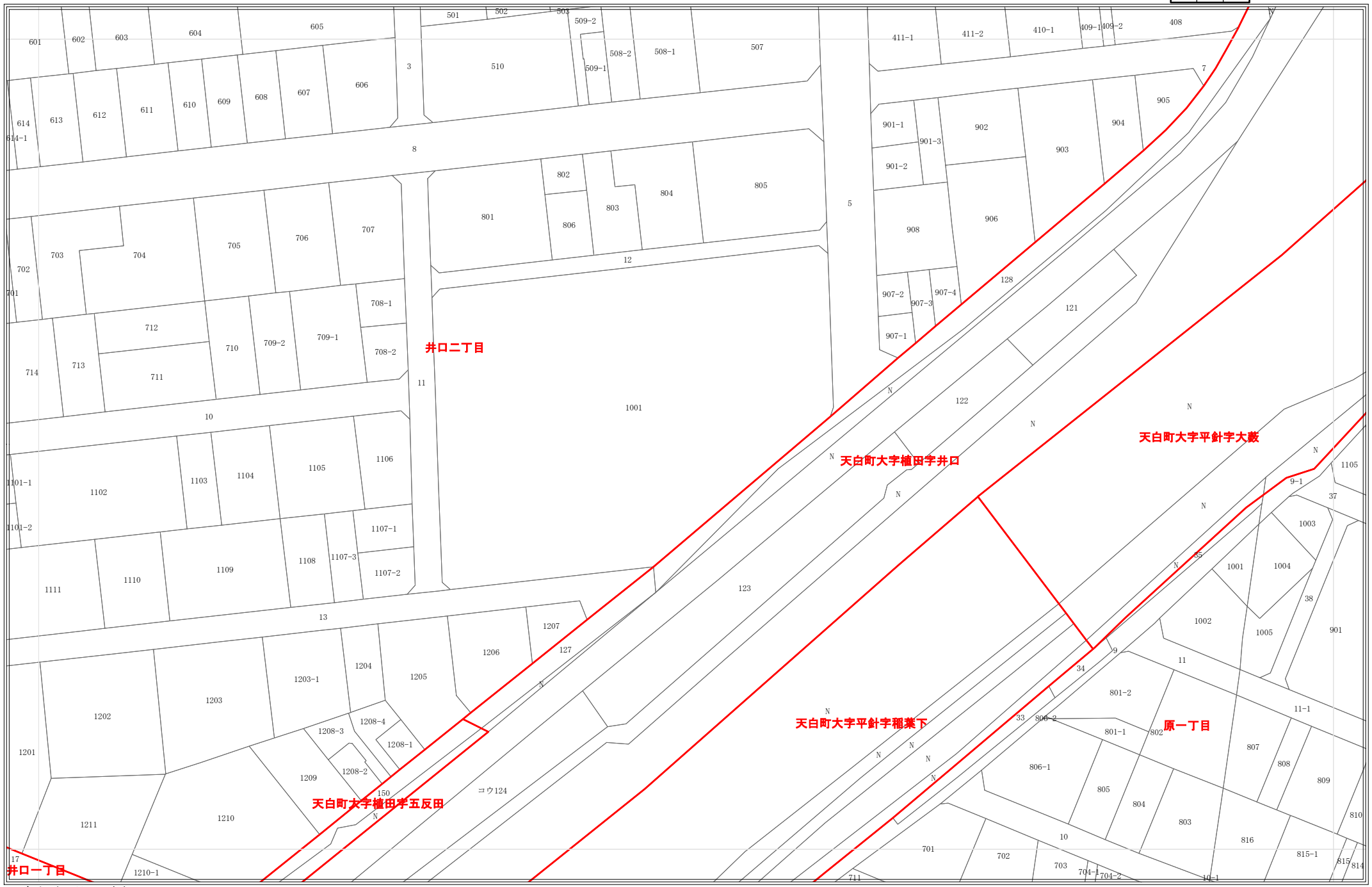

令和7年1月1日時点
・この図面は課税のために作成した図面です。権利関係等の根拠になるものではありません。
・無地番については、Nまたは名古屋市の内部管理番号（例：9876543-A)が表示されている場合があります。

0 25 50 100 メートル

1:1,200

3247

地番参考図

3185	3186	3187
3246	3247	3248
3306	3307	3308

令和7年1月1日時点
・この図面は課税のために作成した図面です。権利関係等の根拠になるものではありません。
・無地番については、Nまたは名古屋市の内部管理番号（例：9876543-A)が表示されている場合があります。

0 25 50 100 メートル

1:1,200

3248

地番参考図

3186	3187	3188
3247	3248	
3307	3308	3309

令和7年1月1日時点
・この図面は課税のために作成した図面です。権利関係等の根拠になるものではありません。
・無地番については、Nまたは名古屋市の内部管理番号（例：9876543-A)が表示されている場合があります。

0 25 50 100 メートル

1:1,200

3295

地番参考図

3234	3235	3236
3294	3295	3296
3355	3356	3357

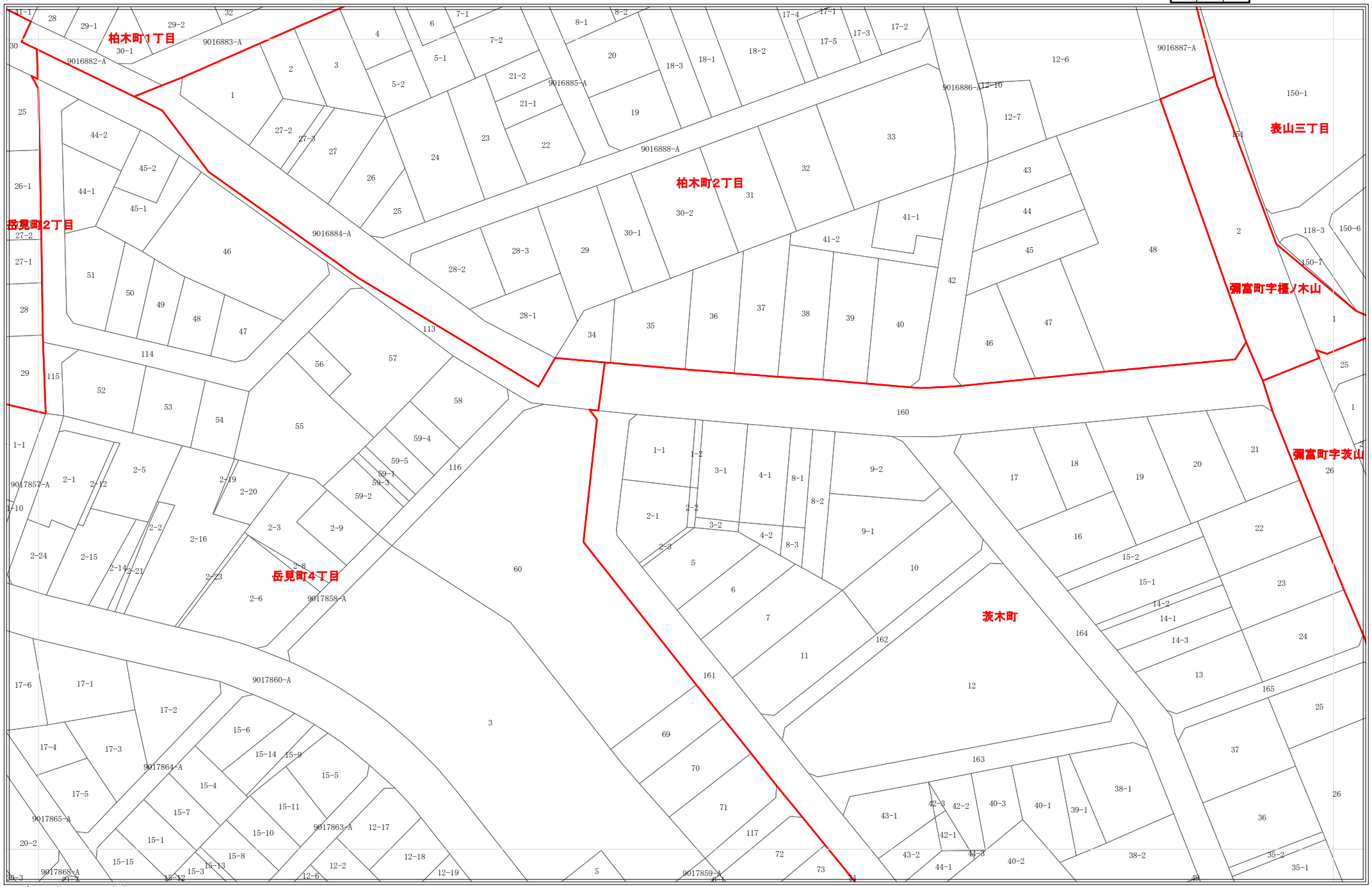

令和7年1月1日時点
・この図面は課税のために作成した図面です。権利関係等の根拠になるものではありません。
・無地番については、Nまたは名古屋市の内部管理番号（例：9876543-A)が表示されている場合があります。

0 25 50 100 メートル

1:1,200

3296

地番参考図

3235	3236	3237
3295	3296	3297
3356	3357	3358

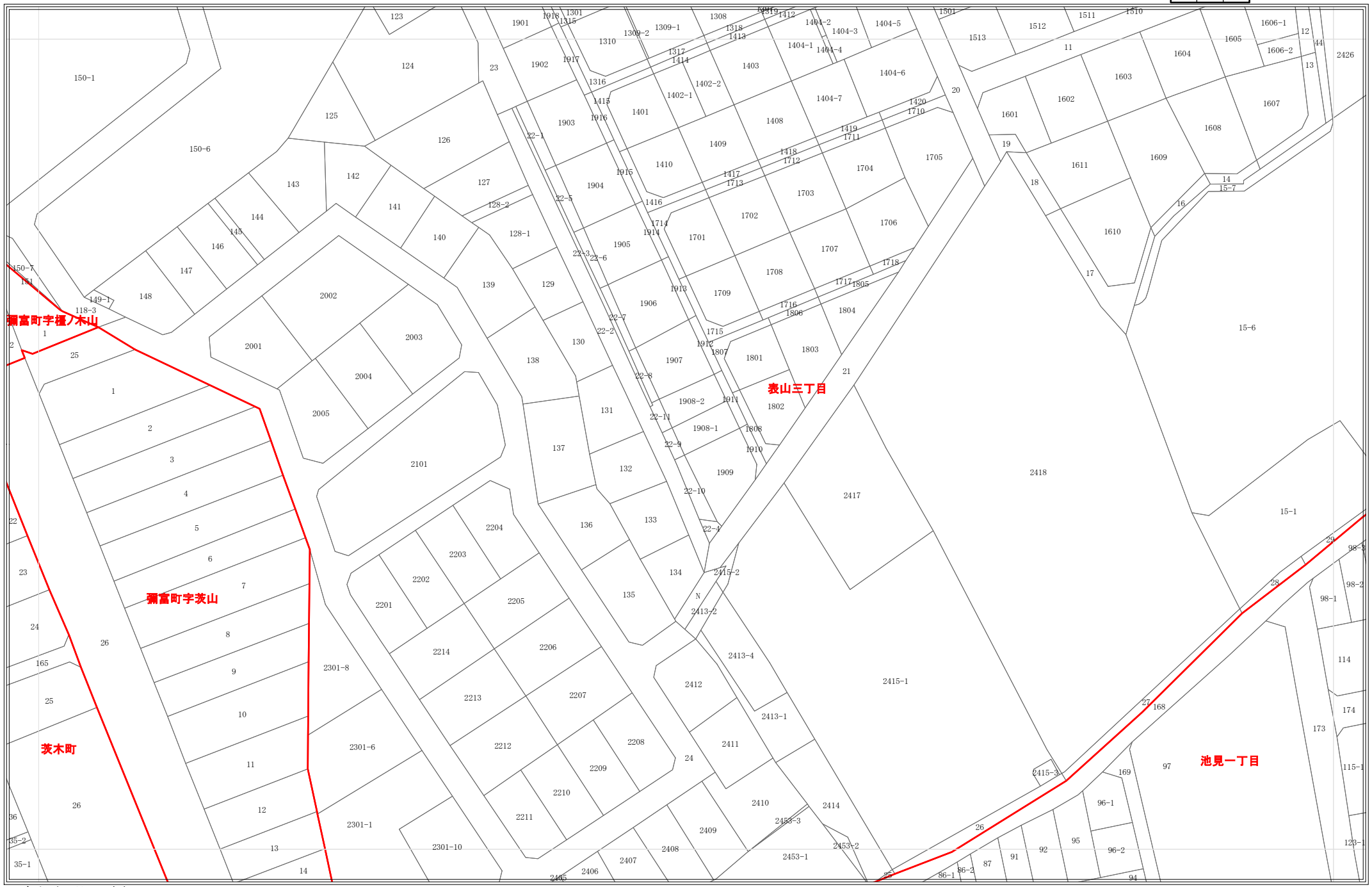

令和7年1月1日時点
・この図面は課税のために作成した図面です。権利関係等の根拠になるものではありません。
・無地番については、Nまたは名古屋市の内部管理番号（例：9876543-A)が表示されている場合があります。

0 25 50 100 メートル

1:1,200

3297

地番参考図

3236	3237	3238
3296	3297	3298
3357	3358	3359

令和7年1月1日時点
・この図面は課税のために作成した図面です。権利関係等の根拠になるものではありません。
・無地番については、Nまたは名古屋市の内部管理番号（例：9876543-A)が表示されている場合があります。

0 25 50 100 メートル

1:1,200

3298

地番参考図

3237	3238	3239
3297	3298	3299
3358	3359	3360

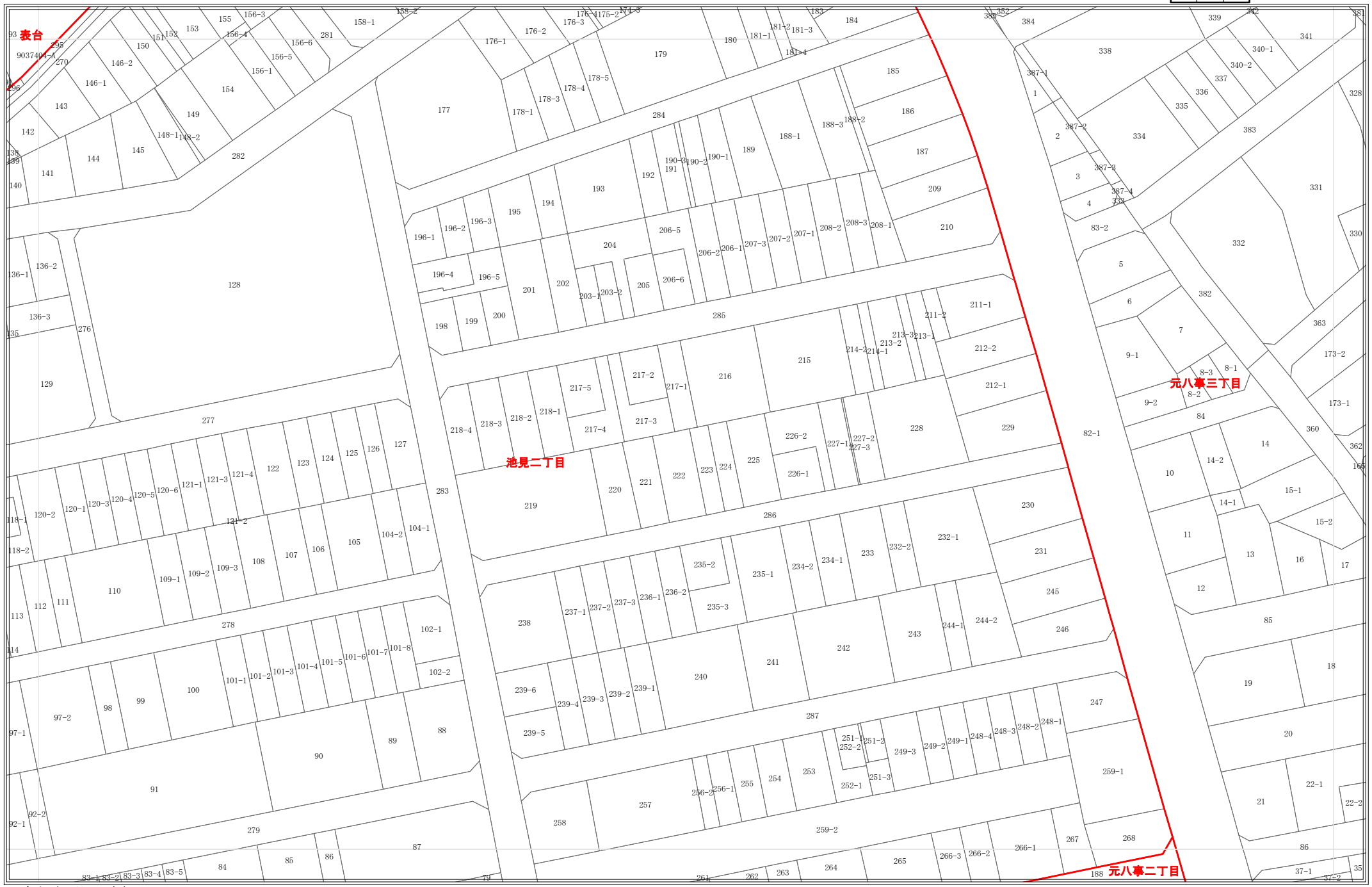

令和7年1月1日時点
・この図面は課税のために作成した図面です。権利関係等の根拠になるものではありません。
・無地番については、Nまたは名古屋市の内部管理番号（例：9876543-A)が表示されている場合があります。

0 25 50 100 メートル

1:1,200

3299

地番参考図

3238	3239	3240
3298	3299	3300
3359	3360	3361

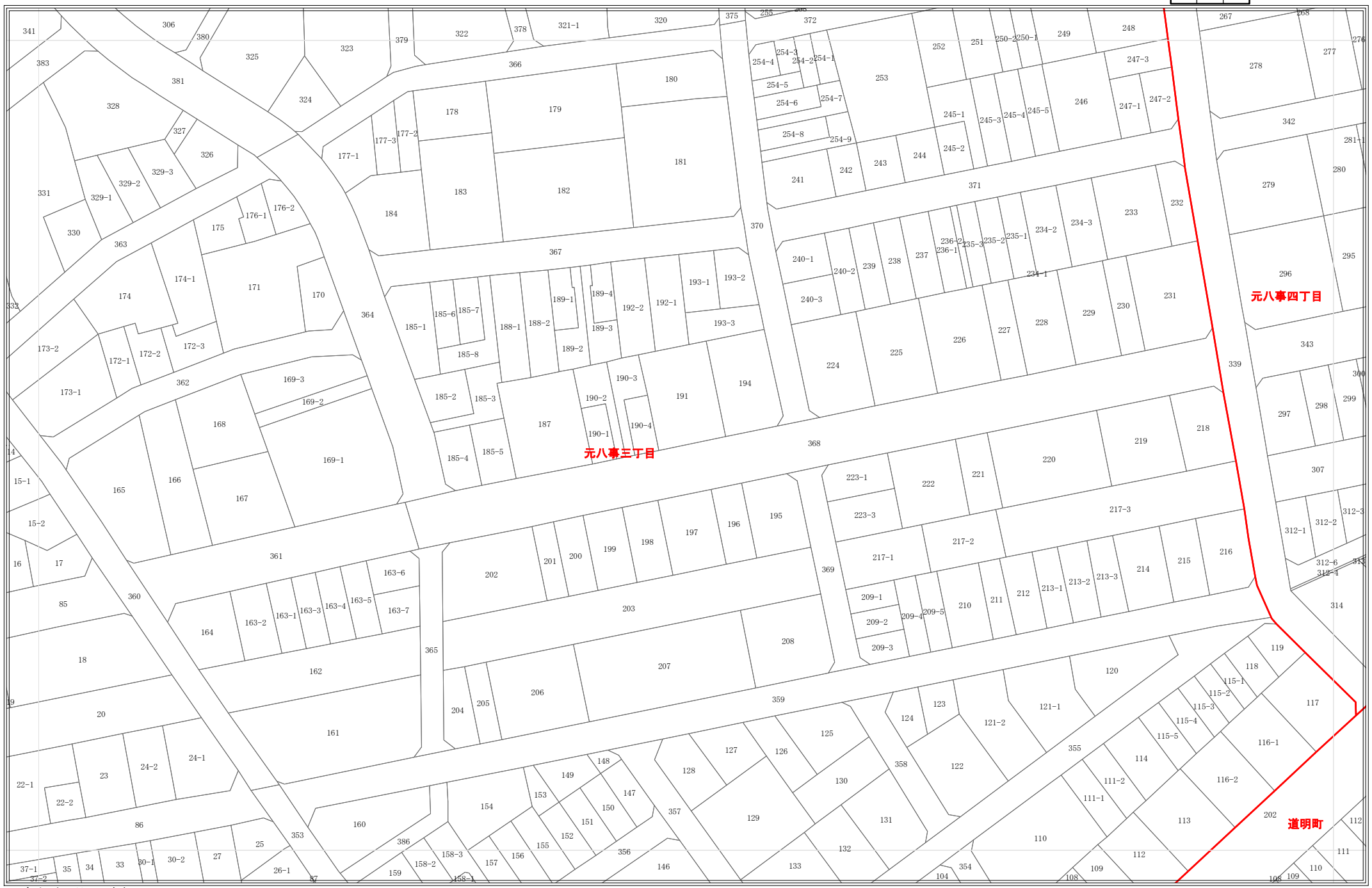

令和7年1月1日時点
・この図面は課税のために作成した図面です。権利関係等の根拠になるものではありません。
・無地番については、Nまたは名古屋市の内部管理番号（例：9876543-A)が表示されている場合があります。

0 25 50 100 メートル

1:1,200

3300

地番参考図

3239	3240	3241
3299	3300	3301
3360	3361	3362

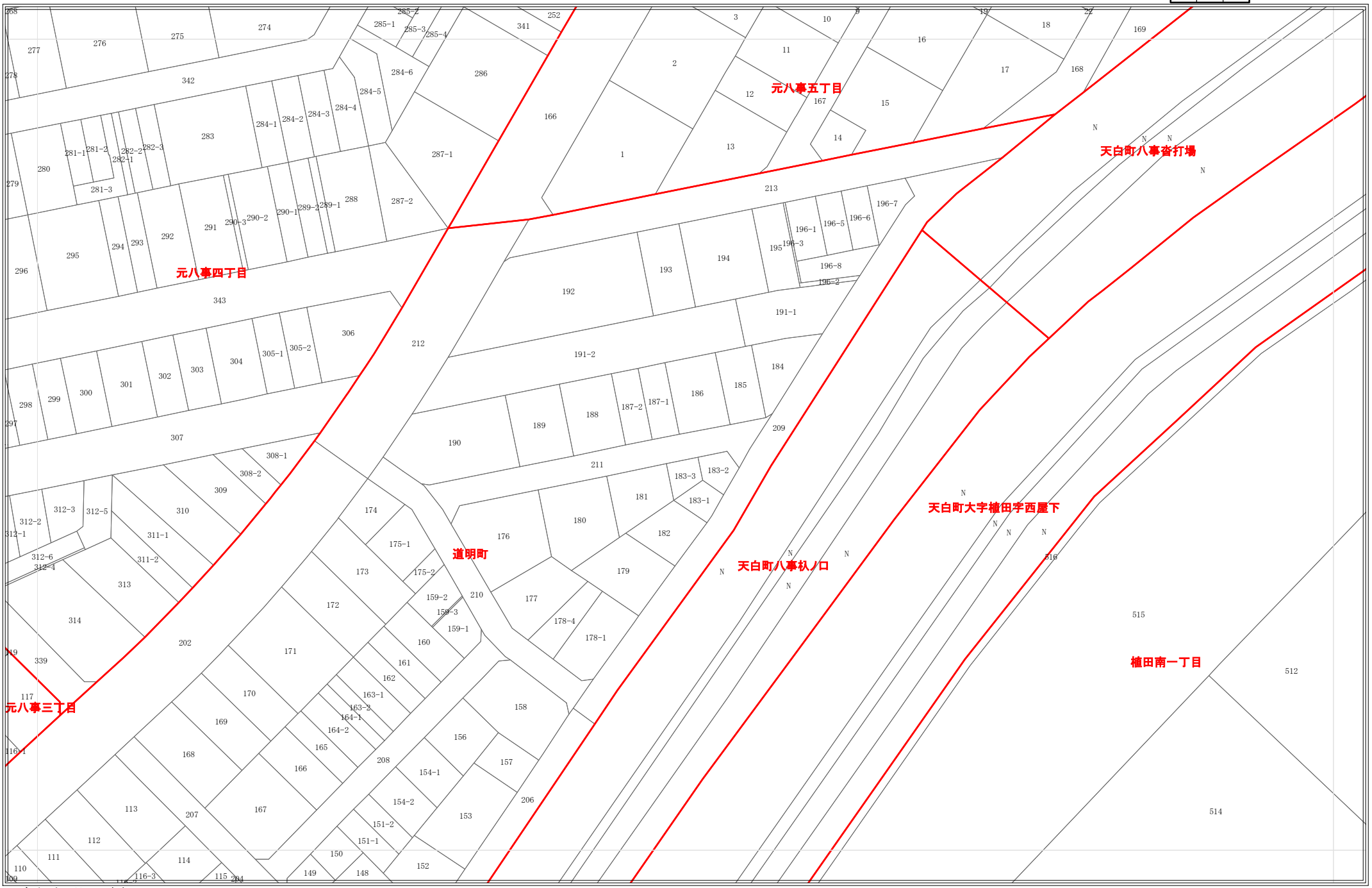

令和7年1月1日時点
・この図面は課税のために作成した図面です。権利関係等の根拠になるものではありません。
・無地番については、Nまたは名古屋市の内部管理番号（例：9876543-A)が表示されている場合があります。

0 25 50 100 メートル

1:1,200

3301

地番参考図

3240	3241	3242
3300	3301	3302
3361	3362	3363

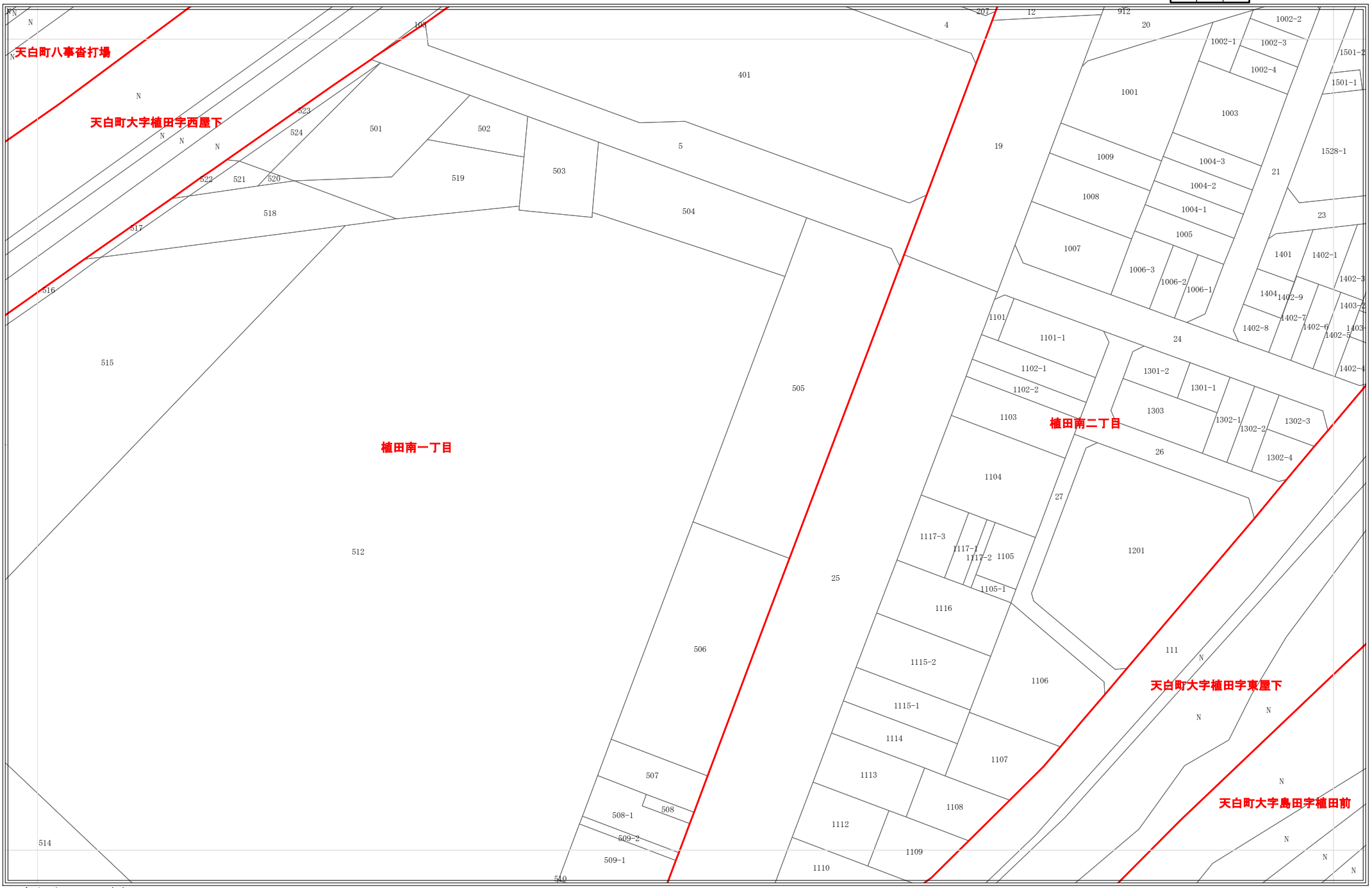

令和7年1月1日時点
・この図面は課税のために作成した図面です。権利関係等の根拠になるものではありません。
・無地番については、Nまたは名古屋市の内部管理番号（例：9876543-A)が表示されている場合があります。

0 25 50 100 メートル

1:1,200

3302

地番参考図

3241	3242	3243
3301	3302	3303
3362	3363	3364

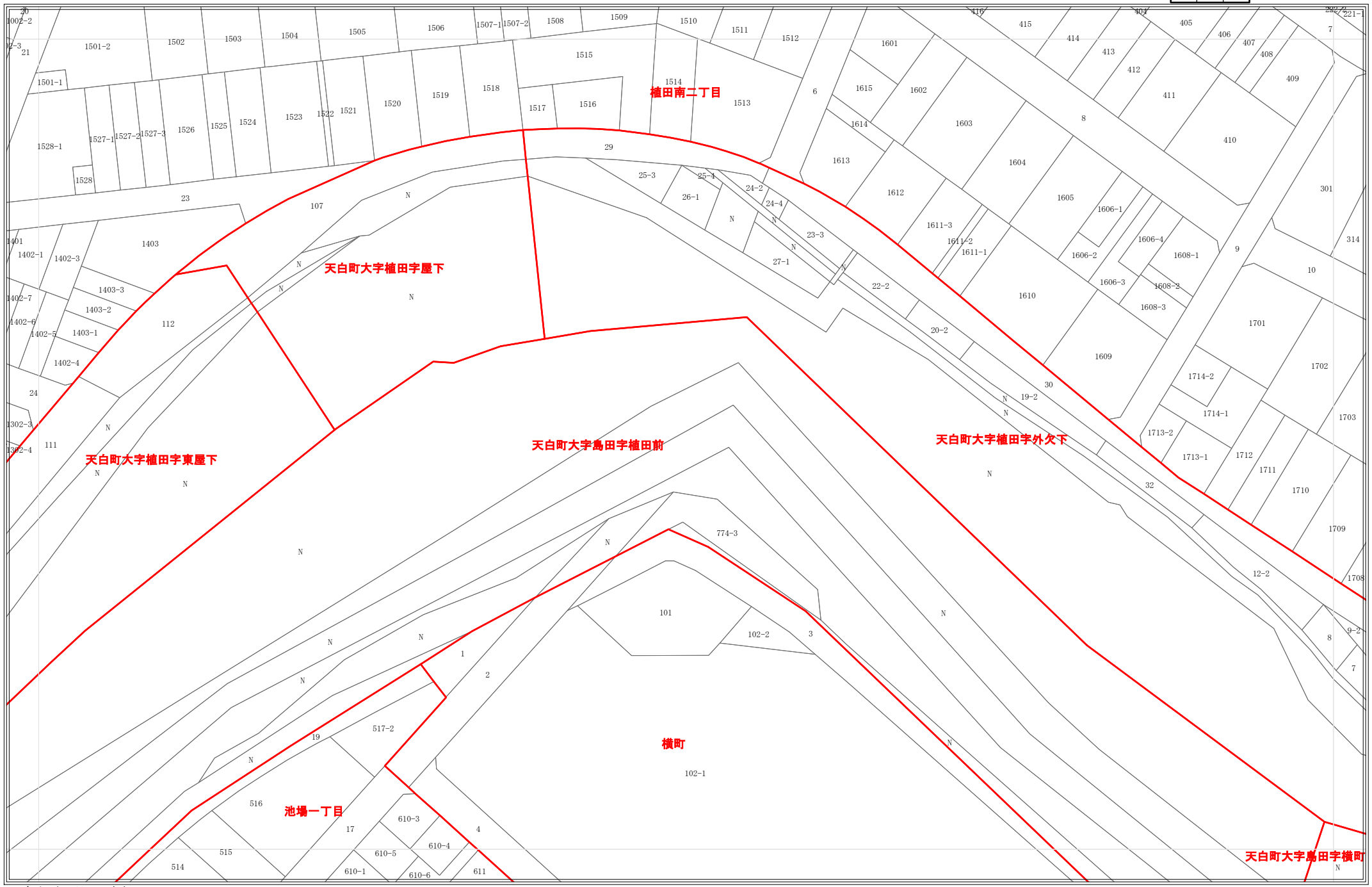

令和7年1月1日時点
・この図面は課税のために作成した図面です。権利関係等の根拠になるものではありません。
・無地番については、Nまたは名古屋市の内部管理番号（例：9876543-A)が表示されている場合があります。

0 25 50 100 メートル

1:1,200

3303

地番参考図

3242	3243	3244
3302	3303	3304
3363	3364	3365

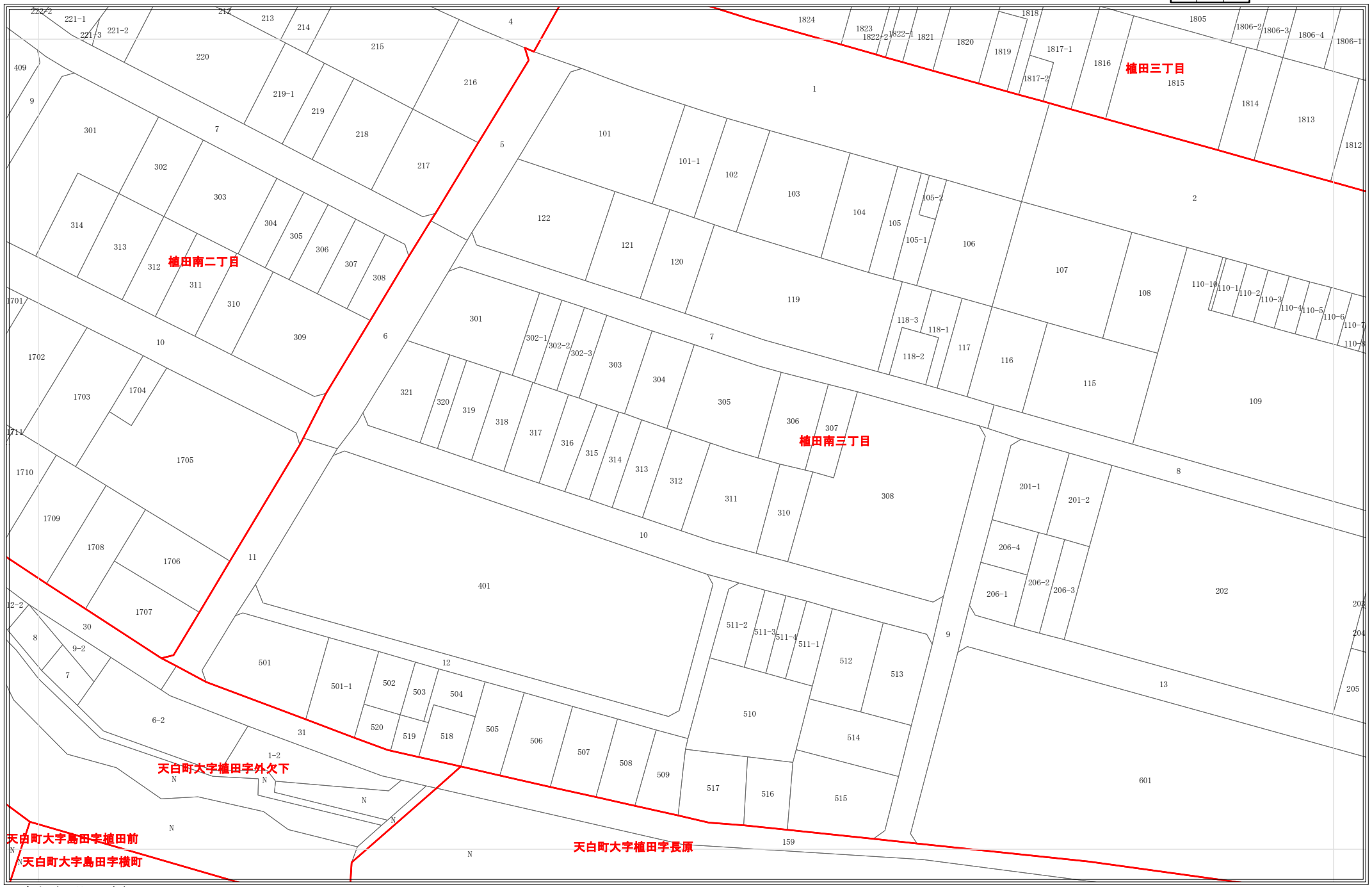

令和7年1月1日時点
・この図面は課税のために作成した図面です。権利関係等の根拠になるものではありません。
・無地番については、Nまたは名古屋市の内部管理番号（例：9876543-A)が表示されている場合があります。

0 25 50 100 メートル

1:1,200

3304

地番参考図

3243	3244	3245
3303	3304	3305
3364	3365	3366

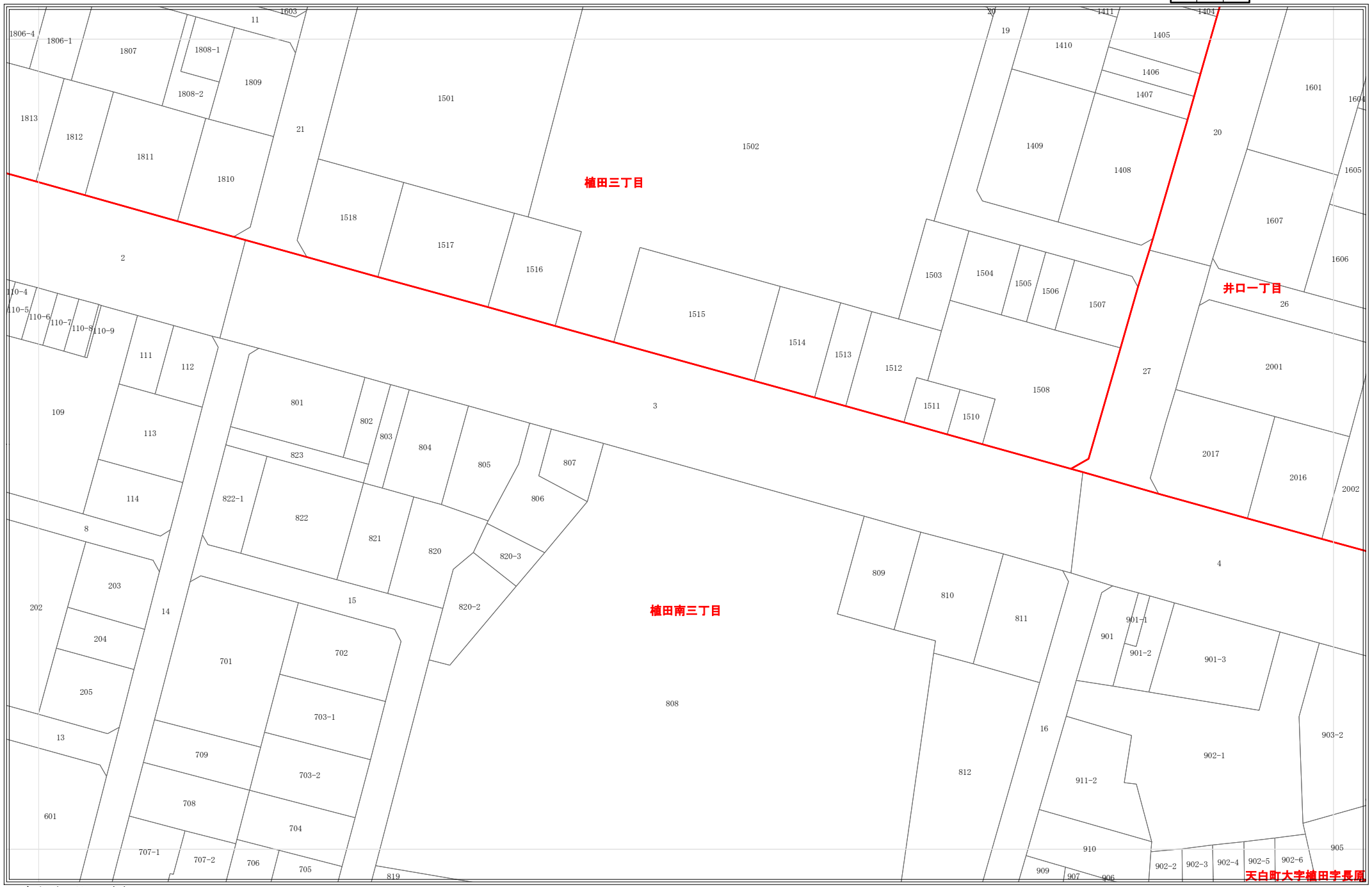

令和7年1月1日時点
・この図面は課税のために作成した図面です。権利関係等の根拠になるものではありません。
・無地番については、Nまたは名古屋市の内部管理番号（例：9876543-A)が表示されている場合があります。

0 25 50 100 メートル

1:1,200

3305

地番参考図

3244	3245	3246
3304	3305	3306
3365	3366	3367

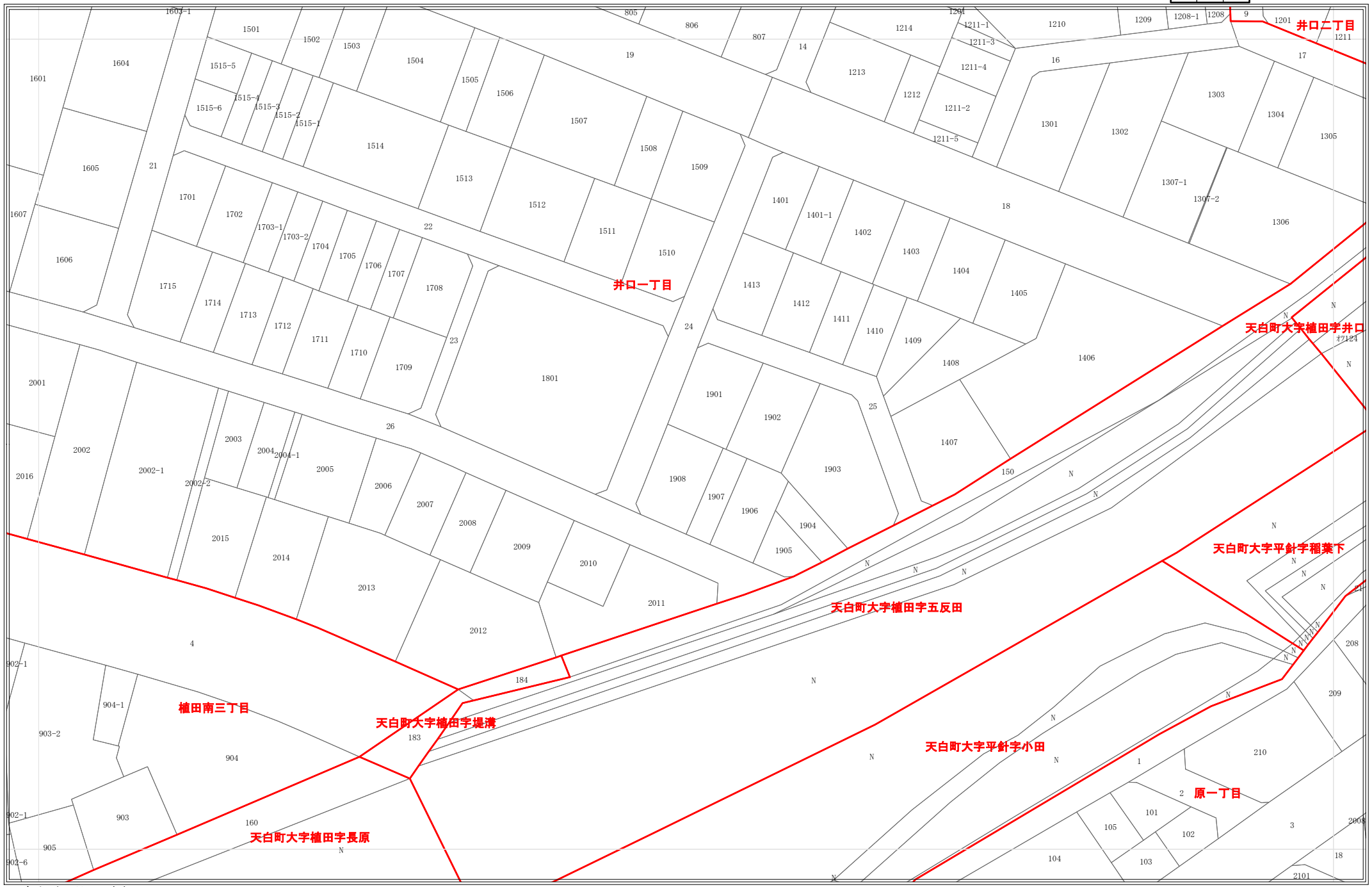

令和7年1月1日時点
・この図面は課税のために作成した図面です。権利関係等の根拠になるものではありません。
・無地番については、Nまたは名古屋市の内部管理番号（例：9876543-A)が表示されている場合があります。

0 25 50 100 メートル

1:1,200

3306

地番参考図

3245	3246	3247
3305	3306	3307
3366	3367	3368

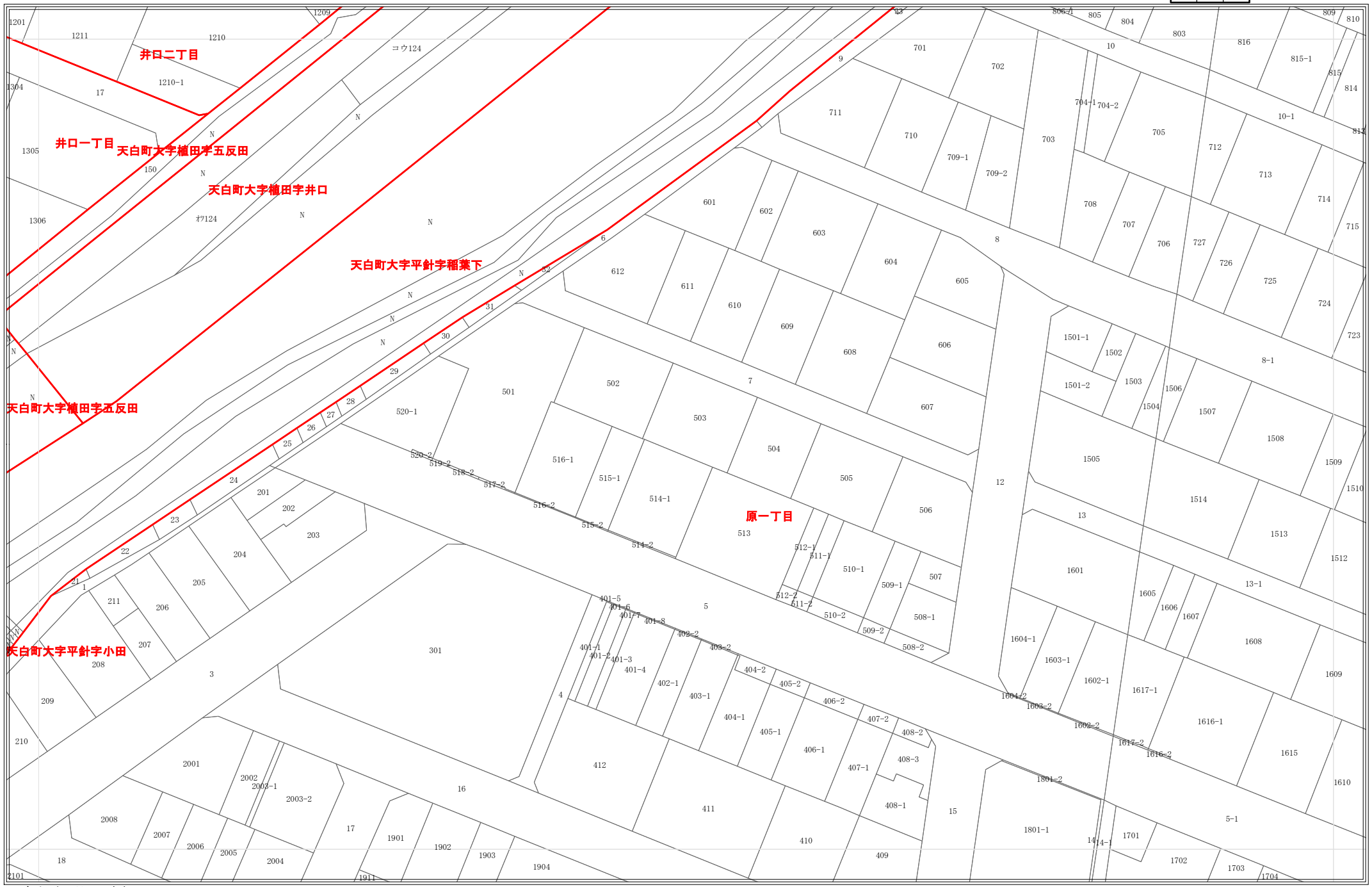

令和7年1月1日時点
・この図面は課税のために作成した図面です。権利関係等の根拠になるものではありません。
・無地番については、Nまたは名古屋市の内部管理番号（例：9876543-A)が表示されている場合があります。

0 25 50 100 メートル

1:1,200

3307

地番参考図

3246	3247	3248
3306	3307	3308
3367	3368	3369

令和7年1月1日時点
・この図面は課税のために作成した図面です。権利関係等の根拠になるものではありません。
・無地番については、Nまたは名古屋市の内部管理番号（例：9876543-A)が表示されている場合があります。

0 25 50 100 メートル

1:1,200

3308

地番参考図

3247	3248	
3307	3308	3309
3368	3369	3370

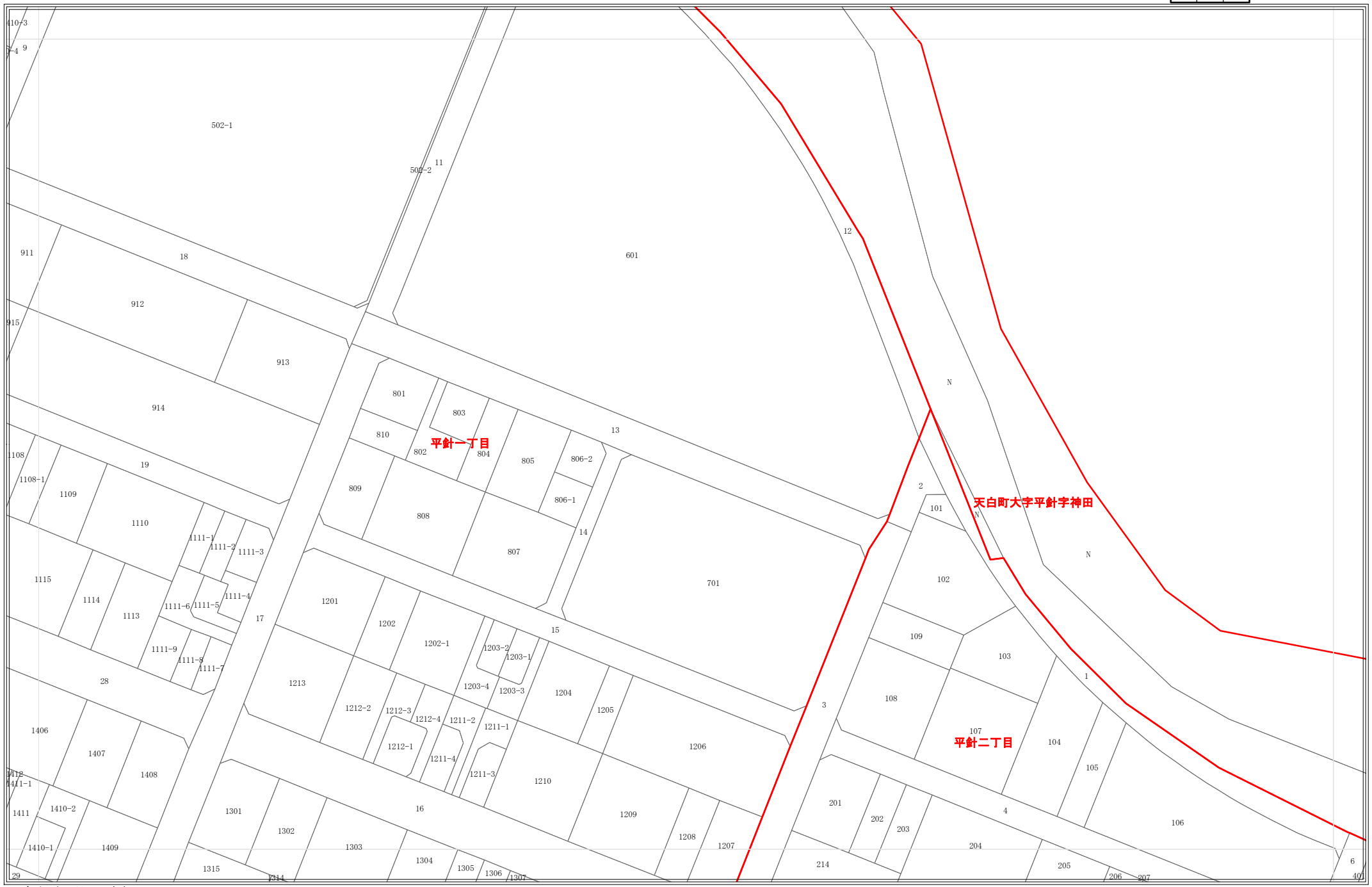

令和7年1月1日時点
・この図面は課税のために作成した図面です。権利関係等の根拠になるものではありません。
・無地番については、Nまたは名古屋市の内部管理番号（例：9876543-A)が表示されている場合があります。

0 25 50 100 メートル

1:1,200

3309

地番参考図

3248	
3308	3309
3369	3370

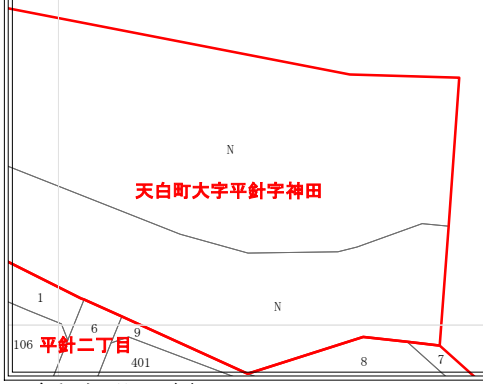

令和7年1月1日時点
・この図面は課税のために作成した図面です。権利関係等の根拠になるものではありません。
・無地番については、Nまたは名古屋市の内部管理番号（例：9876543-A)が表示されている場合があります。

0 25 50 100 メートル

1:1,200

3357

地番参考図

3295	3296	3297
3356	3357	3358
3418	3419	3420

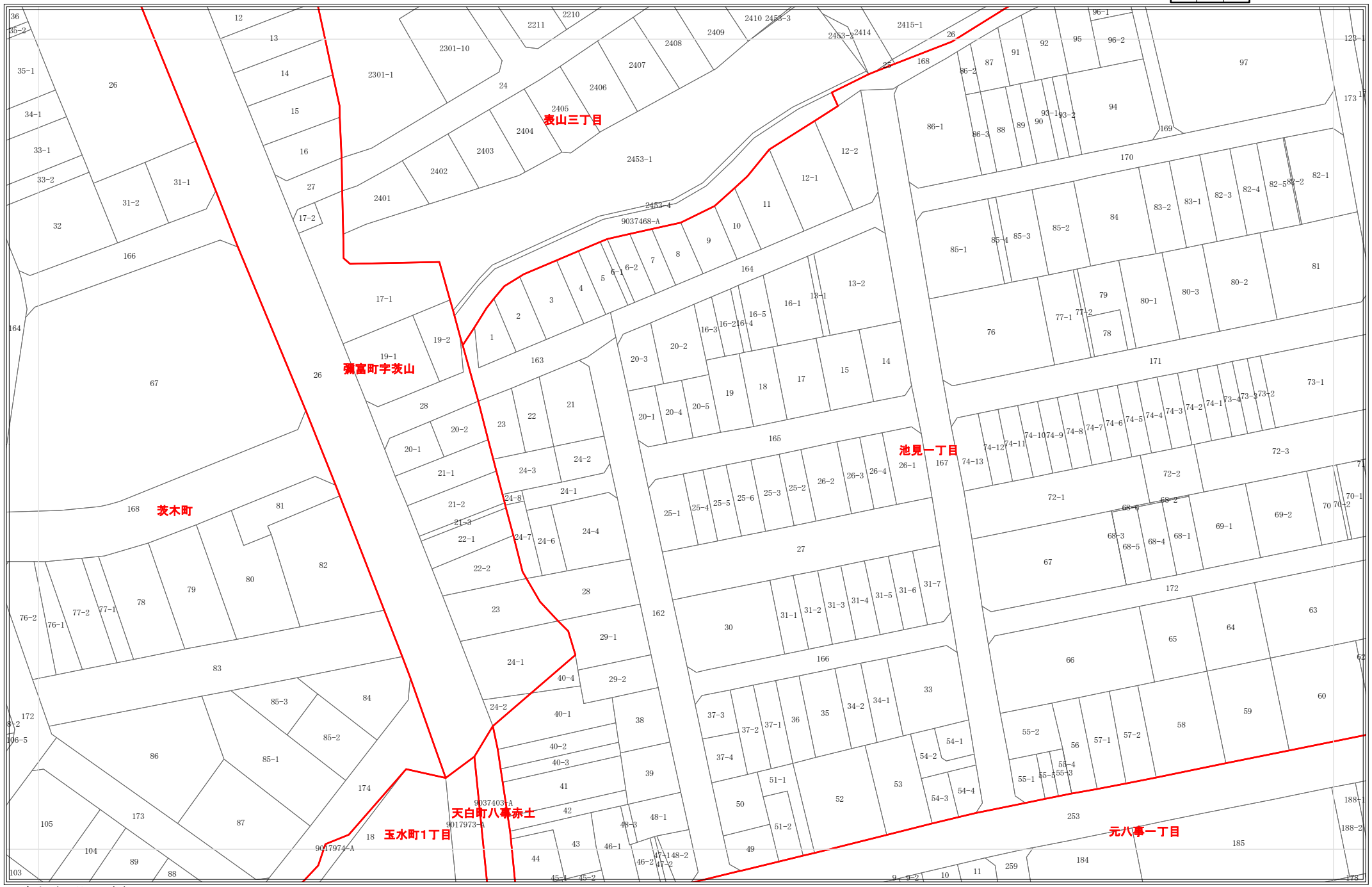

令和7年1月1日時点
・この図面は課税のために作成した図面です。権利関係等の根拠になるものではありません。
・無地番については、Nまたは名古屋市の内部管理番号（例：9876543-A)が表示されている場合があります。

0 25 50 100 メートル

1:1,200

3358

地番参考図

3296	3297	3298
3357	3358	3359
3419	3420	3421

令和7年1月1日時点
・この図面は課税のために作成した図面です。権利関係等の根拠になるものではありません。
・無地番については、Nまたは名古屋市の内部管理番号（例：9876543-A)が表示されている場合があります。

0 25 50 100 メートル

1:1,200

3359

地番参考図

3297	3298	3299
3358	3359	3360
3420	3421	3422

令和7年1月1日時点
・この図面は課税のために作成した図面です。権利関係等の根拠になるものではありません。
・無地番については、Nまたは名古屋市の内部管理番号（例：9876543-A)が表示されている場合があります。

0 25 50 100 メートル

1:1,200

3360

地番参考図

3298	3299	3300
3359	3360	3361
3421	3422	3423

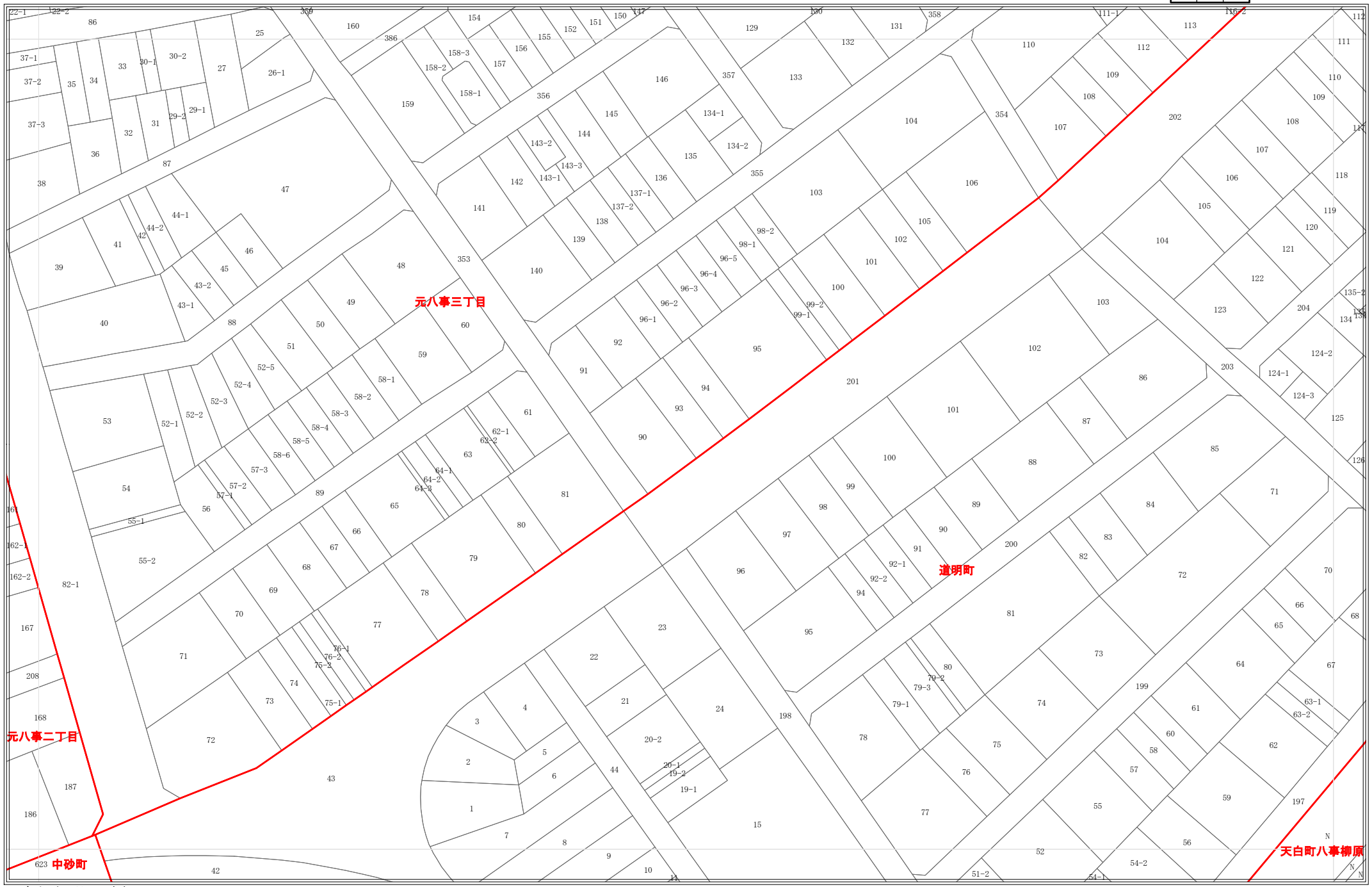

令和7年1月1日時点
・この図面は課税のために作成した図面です。権利関係等の根拠になるものではありません。
・無地番については、Nまたは名古屋市の内部管理番号（例：9876543-A)が表示されている場合があります。

0 25 50 100 メートル

1:1,200

3361

地番参考図

3299	3300	3301
3360	3361	3362
3422	3423	3424

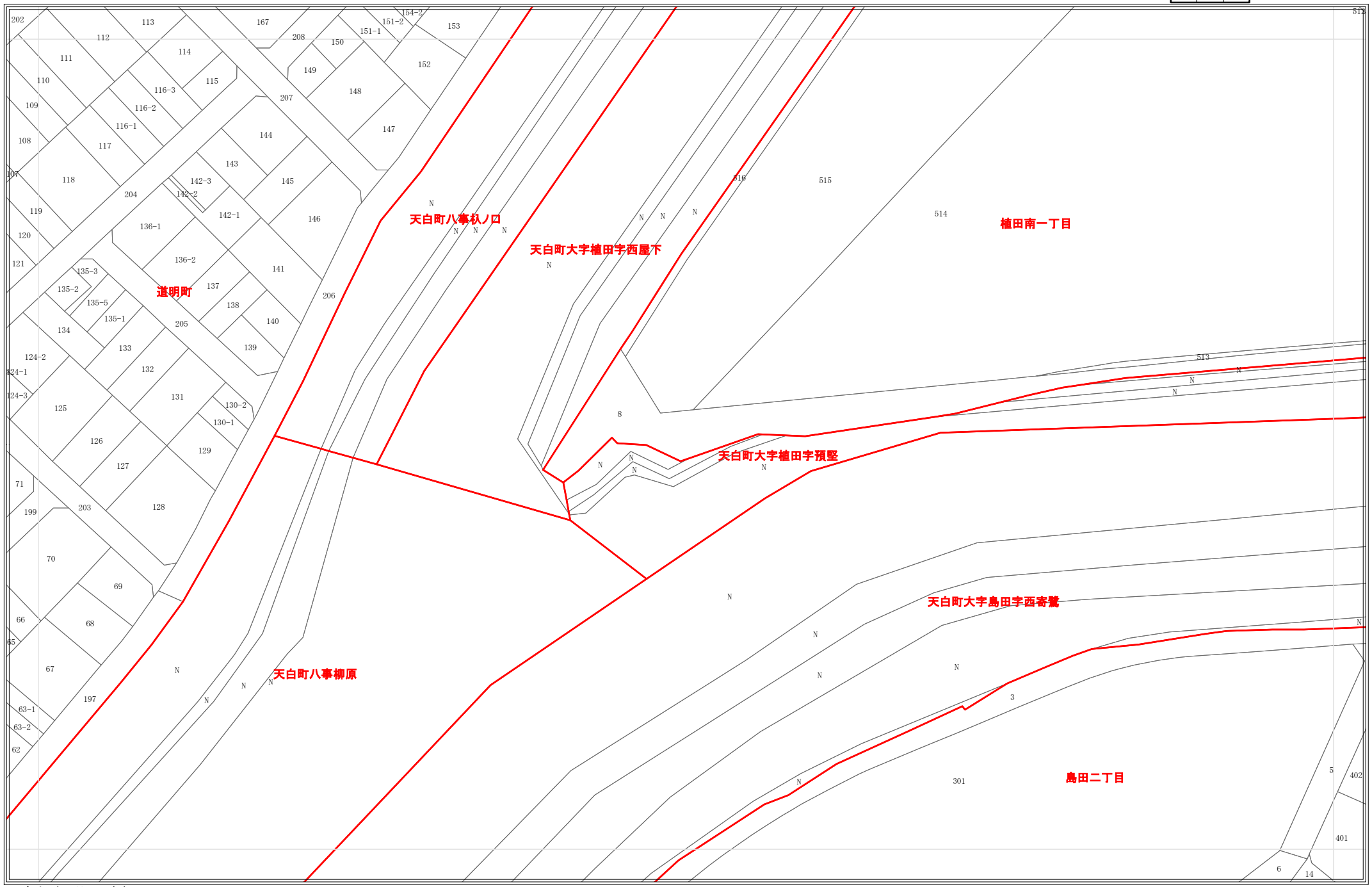

令和7年1月1日時点
・この図面は課税のために作成した図面です。権利関係等の根拠になるものではありません。
・無地番については、Nまたは名古屋市の内部管理番号（例：9876543-A)が表示されている場合があります。

0 25 50 100 メートル

1:1,200

3362

地番参考図

3300	3301	3302
3361	3362	3363
3423	3424	3425

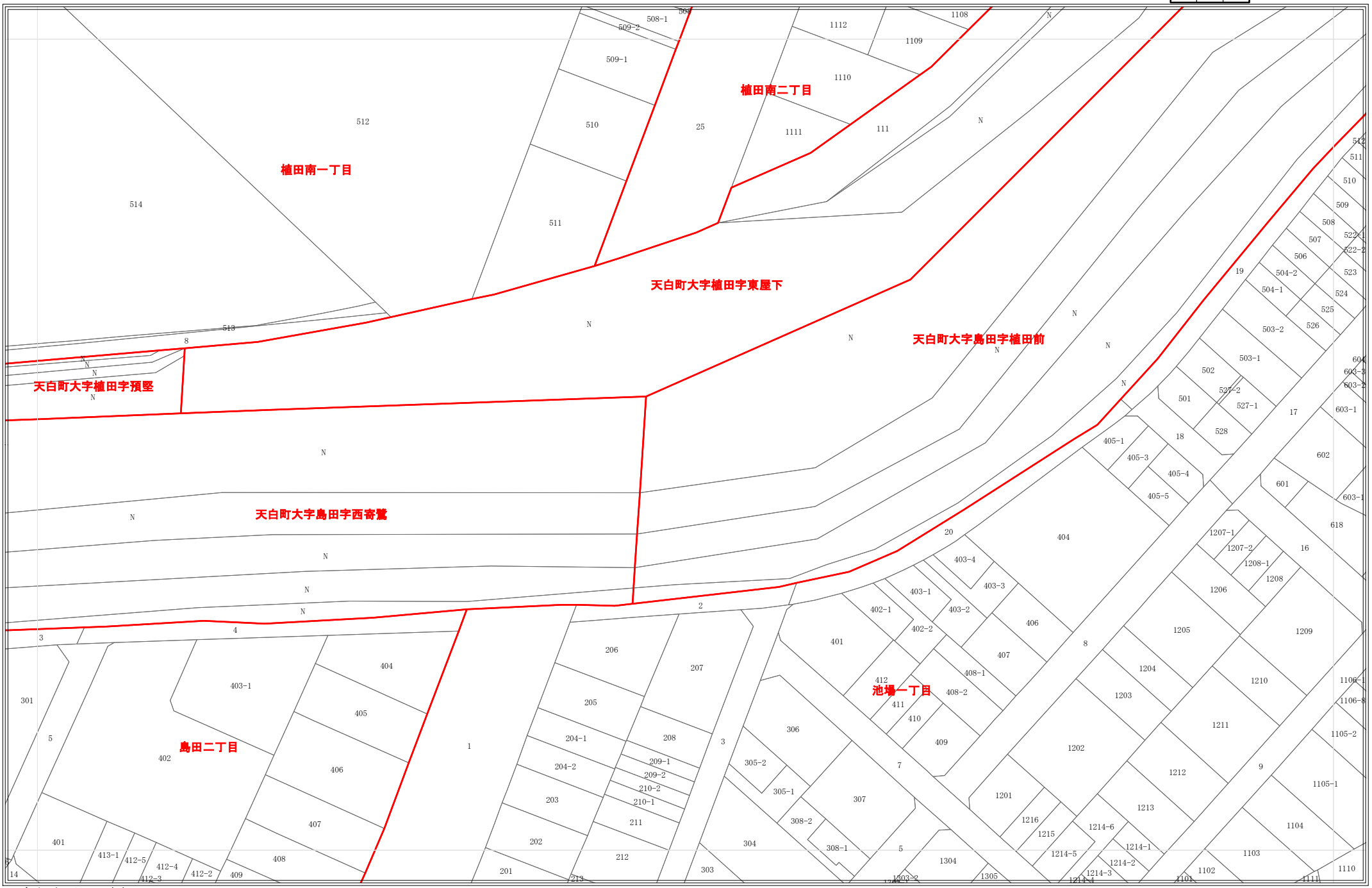

令和7年1月1日時点
・この図面は課税のために作成した図面です。権利関係等の根拠になるものではありません。
・無地番については、Nまたは名古屋市の内部管理番号（例：9876543-A)が表示されている場合があります。

0 25 50 100 メートル

1:1,200

3363

地番参考図

3301	3302	3303
3362	3363	3364
3424	3425	3426

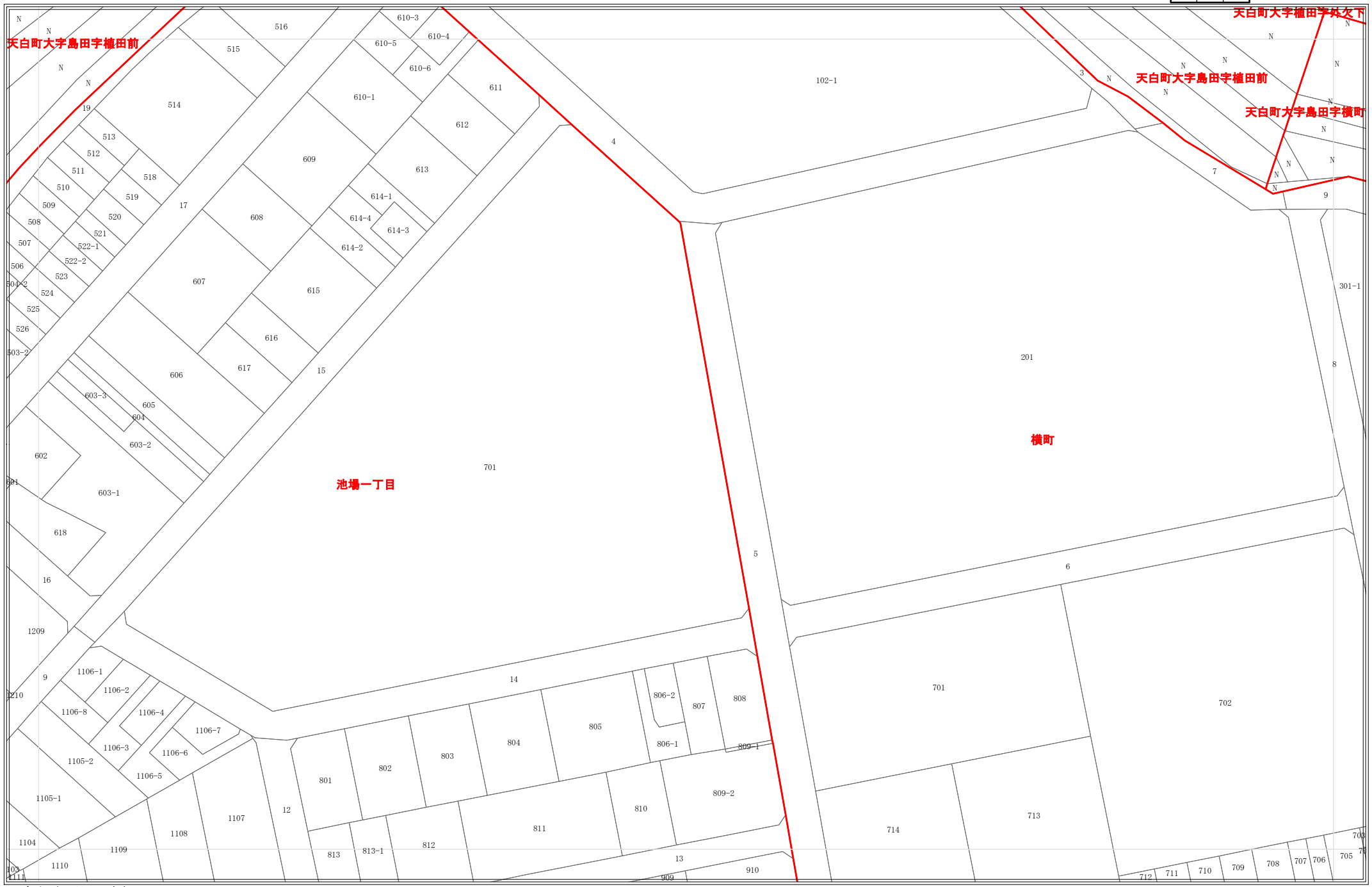

令和7年1月1日時点
・この図面は課税のために作成した図面です。権利関係等の根拠になるものではありません。
・無地番については、Nまたは名古屋市の内部管理番号（例：9876543-A)が表示されている場合があります。

0 25 50 100 メートル

1:1,200

3364

地番参考図

3302	3303	3304
3363	3364	3365
3425	3426	3427

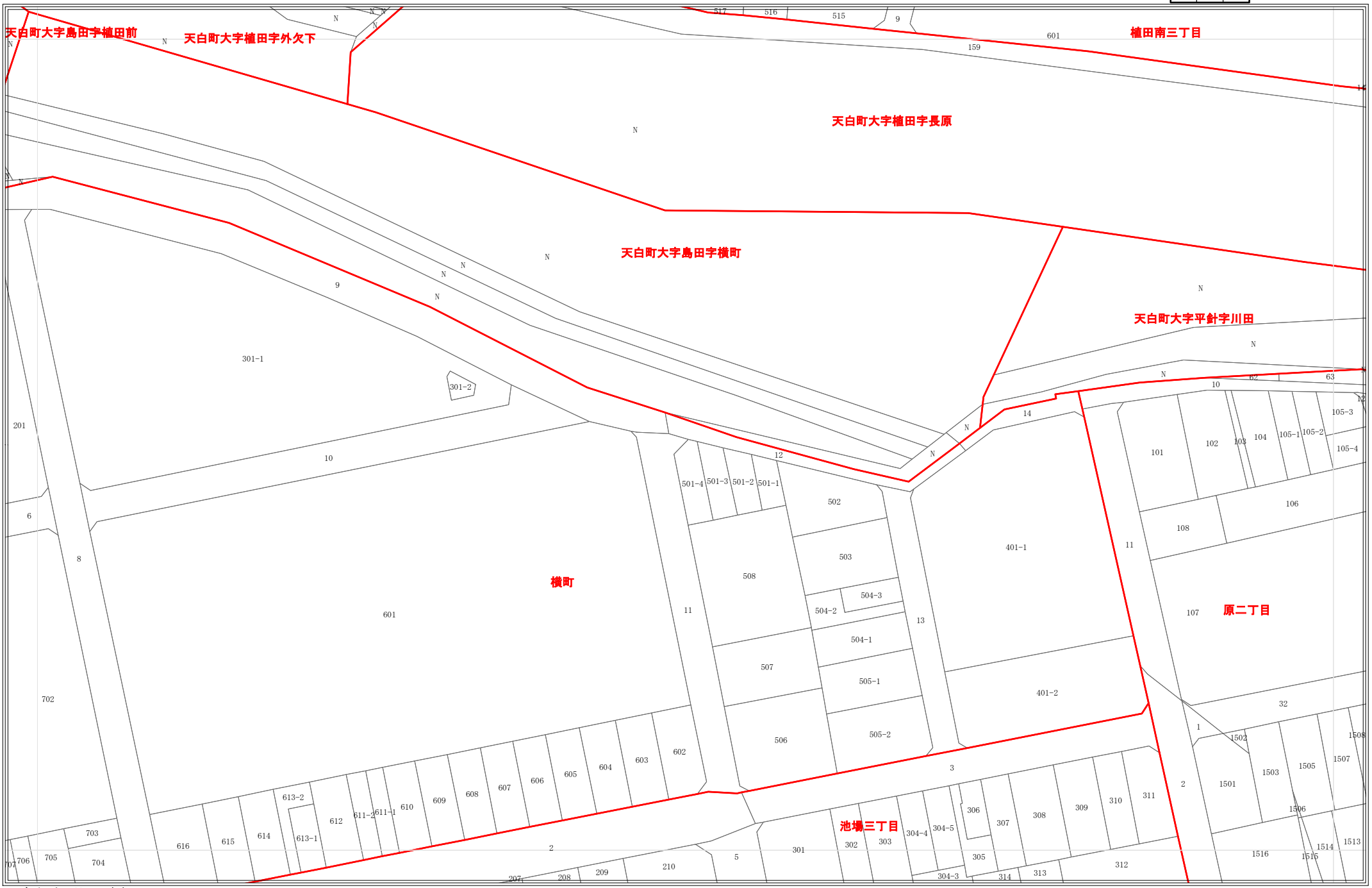

令和7年1月1日時点
・この図面は課税のために作成した図面です。権利関係等の根拠になるものではありません。
・無地番については、Nまたは名古屋市の内部管理番号（例：9876543-A)が表示されている場合があります。

0 25 50 100 メートル

1:1,200

3365

地番参考図

3303	3304	3305
3364	3365	3366
3426	3427	3428

令和7年1月1日時点
・この図面は課税のために作成した図面です。権利関係等の根拠になるものではありません。
・無地番については、Nまたは名古屋市の内部管理番号（例：9876543-A)が表示されている場合があります。

0 25 50 100 メートル

1:1,200

3366

地番参考図

3304	3305	3306
3365	3366	3367
3427	3428	3429

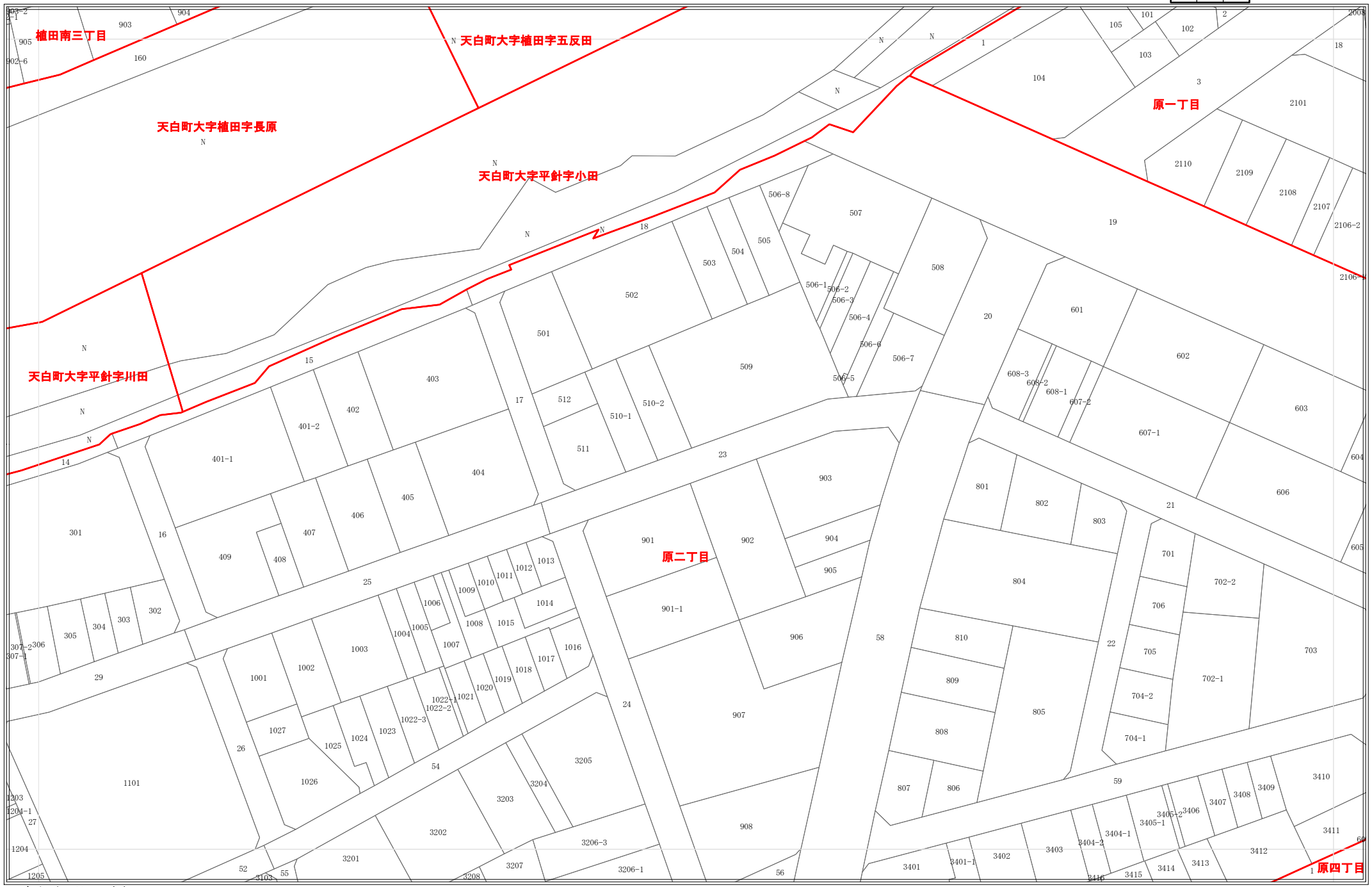

令和7年1月1日時点
・この図面は課税のために作成した図面です。権利関係等の根拠になるものではありません。
・無地番については、Nまたは名古屋市の内部管理番号（例：9876543-A)が表示されている場合があります。

0 25 50 100 メートル

1:1,200

3367

地番参考図

3305	3306	3307
3366	3367	3368
3428	3429	3430

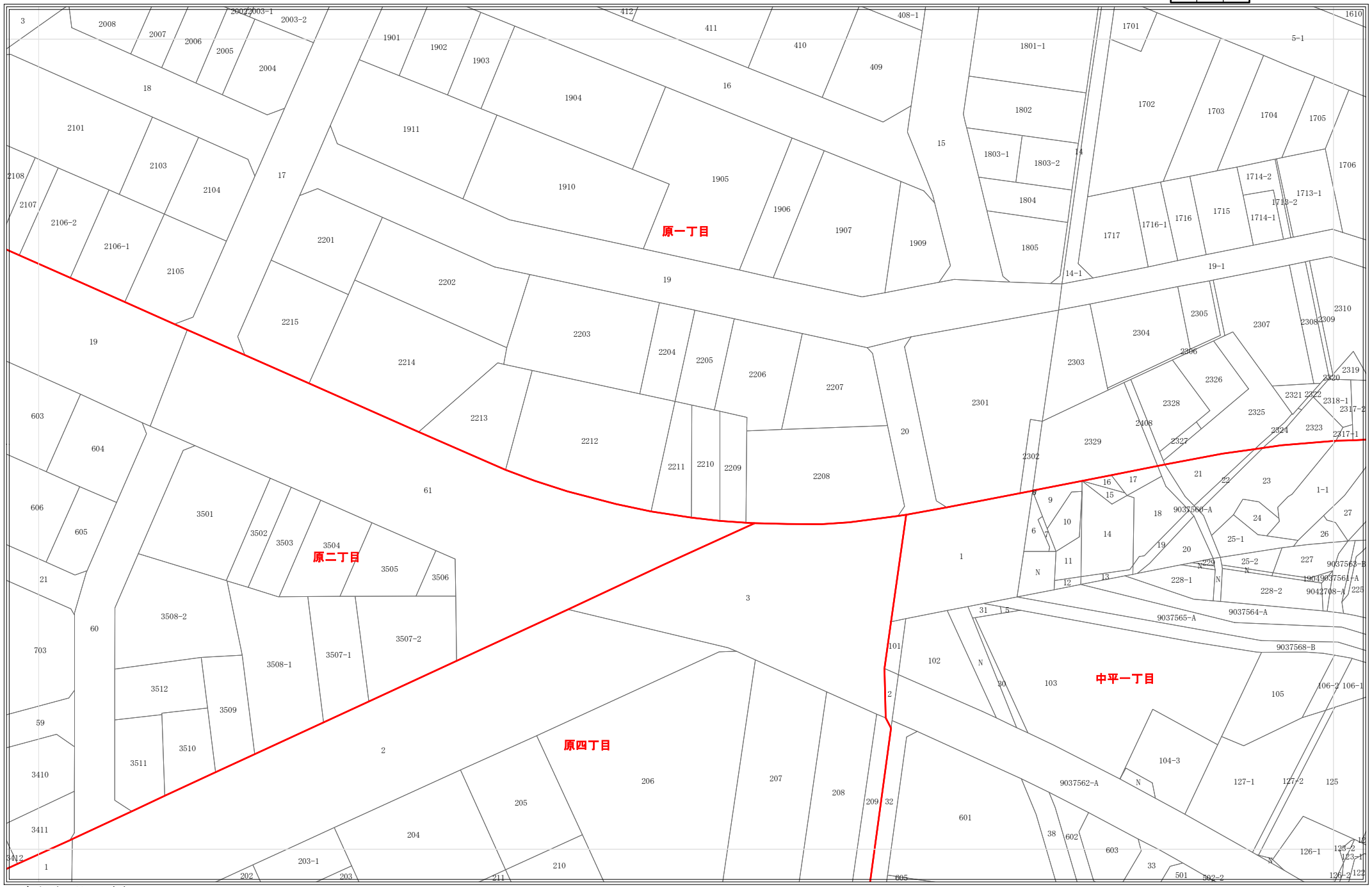

令和7年1月1日時点
・この図面は課税のために作成した図面です。権利関係等の根拠になるものではありません。
・無地番については、Nまたは名古屋市の内部管理番号（例：9876543-A)が表示されている場合があります。

0 25 50 100 メートル

1:1,200

3368

地番参考図

3306	3307	3308
3367	3368	3369
3429	3430	3431

令和7年1月1日時点
・この図面は課税のために作成した図面です。権利関係等の根拠になるものではありません。
・無地番については、Nまたは名古屋市の内部管理番号（例：9876543-A)が表示されている場合があります。

0 25 50 100 メートル

1:1,200

3369

地番参考図

3307	3308	3309
3368	3369	3370
3430	3431	3432

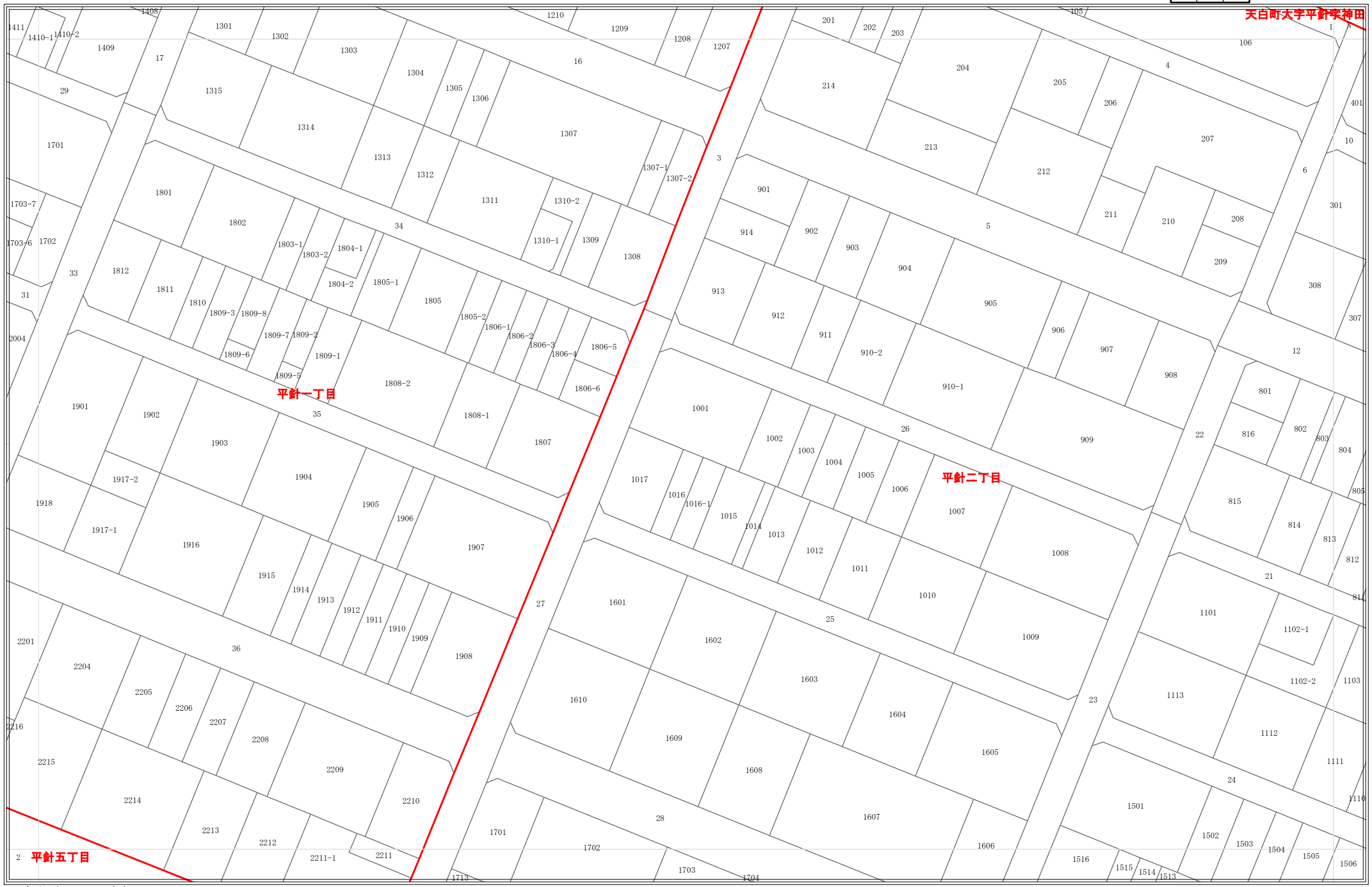

令和7年1月1日時点
・この図面は課税のために作成した図面です。権利関係等の根拠になるものではありません。
・無地番については、Nまたは名古屋市の内部管理番号（例：9876543-A)が表示されている場合があります。

0 25 50 100 メートル

1:1,200

3370

地番参考図

3308	3309	
3369	3370	
3431	3432	3433

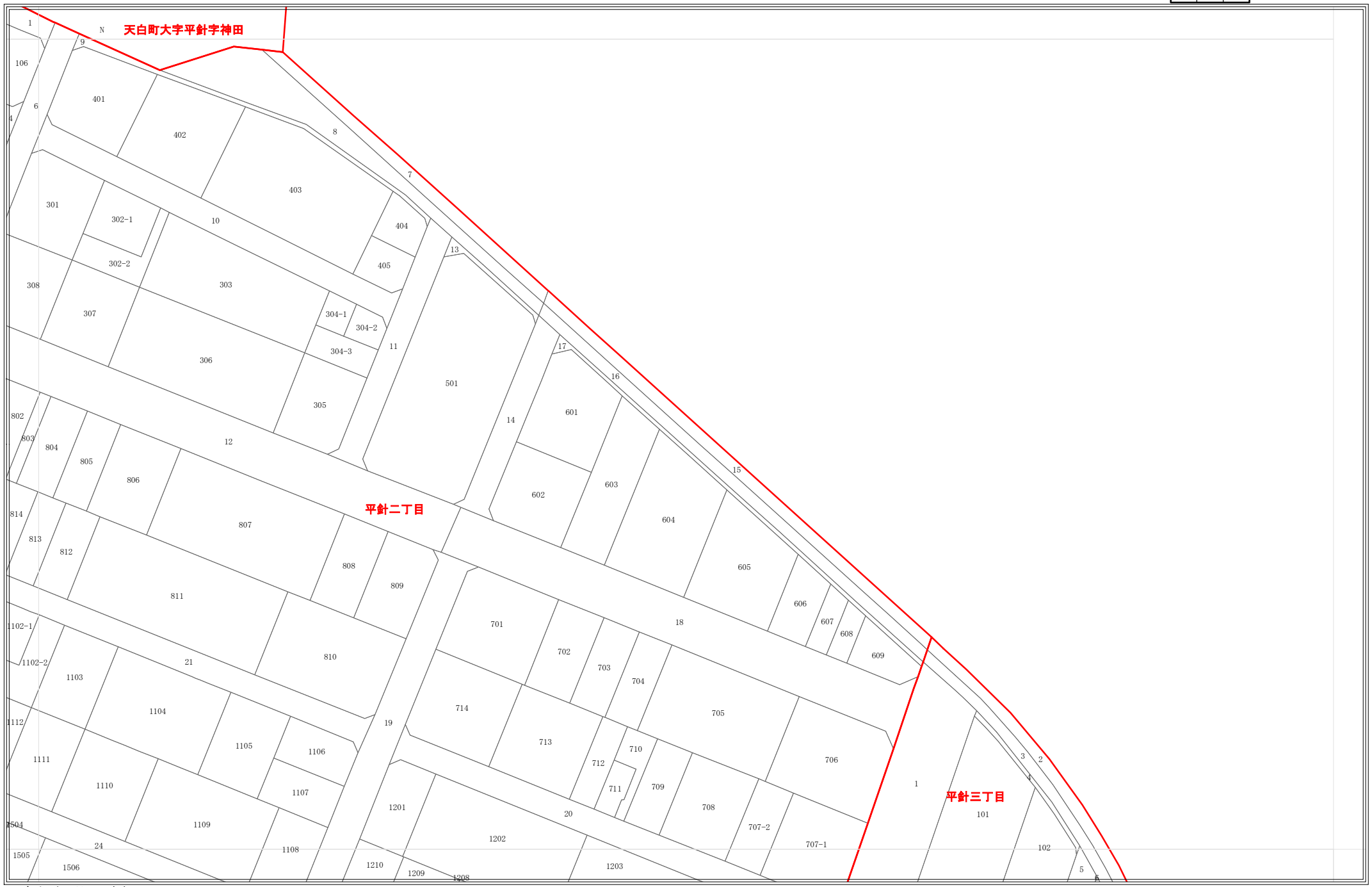

令和7年1月1日時点
・この図面は課税のために作成した図面です。権利関係等の根拠になるものではありません。
・無地番については、Nまたは名古屋市の内部管理番号（例：9876543-A)が表示されている場合があります。

0 25 50 100 メートル

1:1,200

3419

地番参考図

3356	3357	3358
3418	3419	3420
3481	3482	3483

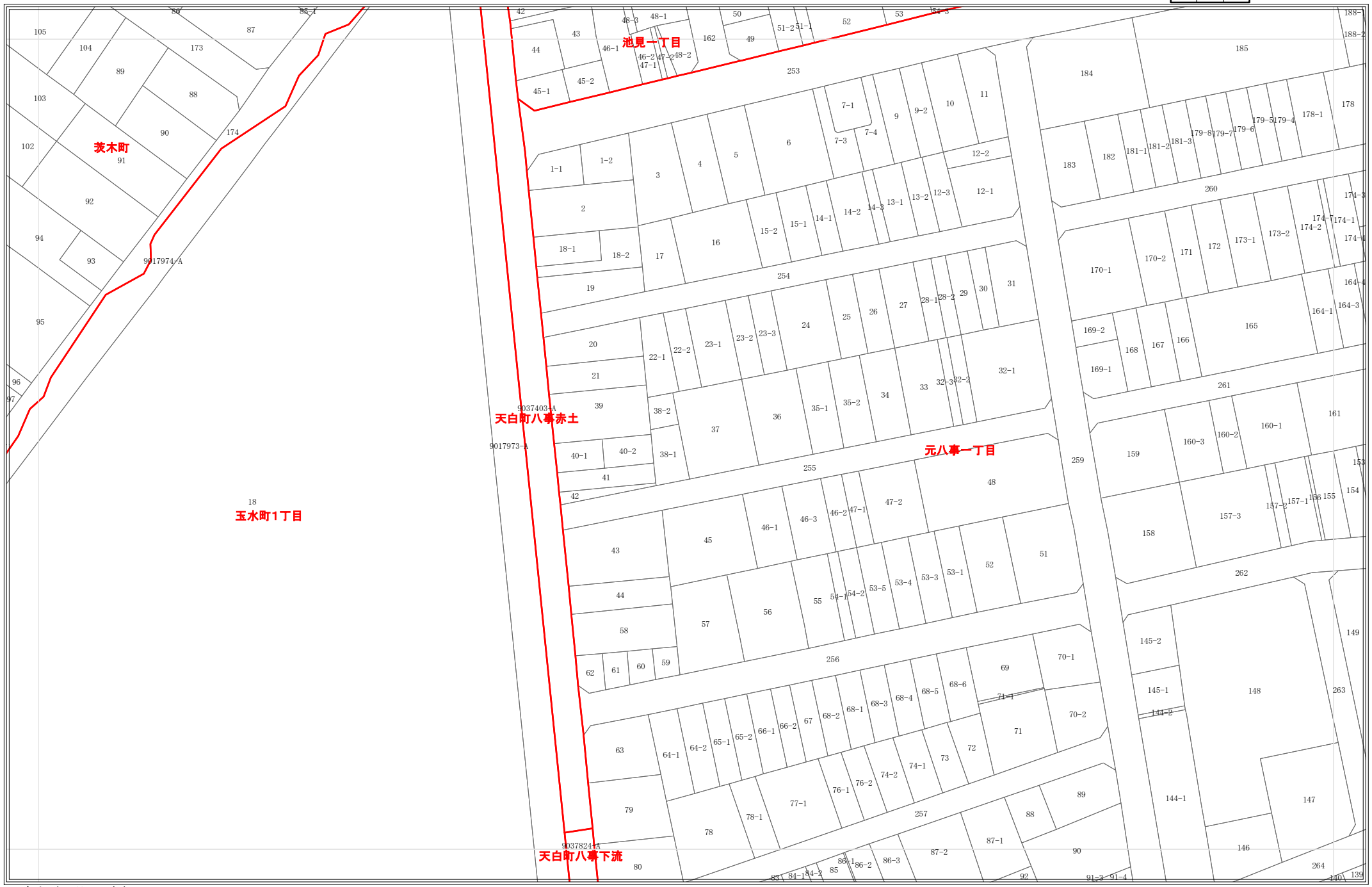

令和7年1月1日時点
・この図面は課税のために作成した図面です。権利関係等の根拠になるものではありません。
・無地番については、Nまたは名古屋市の内部管理番号（例：9876543-A)が表示されている場合があります。

0 25 50 100 メートル

1:1,200

3420

地番参考図

3357	3358	3359
3419	3420	3421
3482	3483	3484

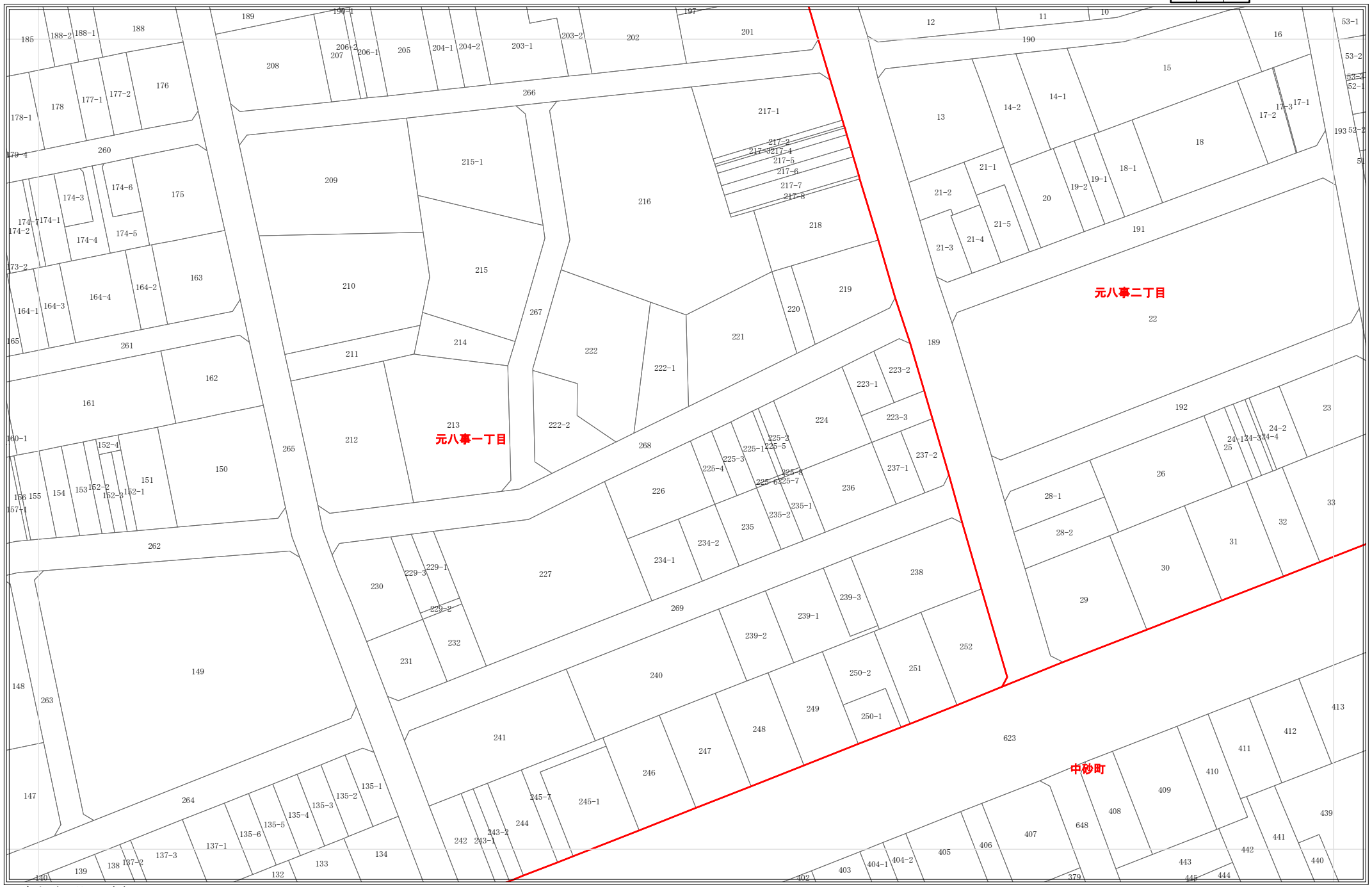

令和7年1月1日時点
・この図面は課税のために作成した図面です。権利関係等の根拠になるものではありません。
・無地番については、Nまたは名古屋市の内部管理番号（例：9876543-A)が表示されている場合があります。

0 25 50 100 メートル

1:1,200

3421

地番参考図

3358	3359	3360
3420	3421	3422
3483	3484	3485

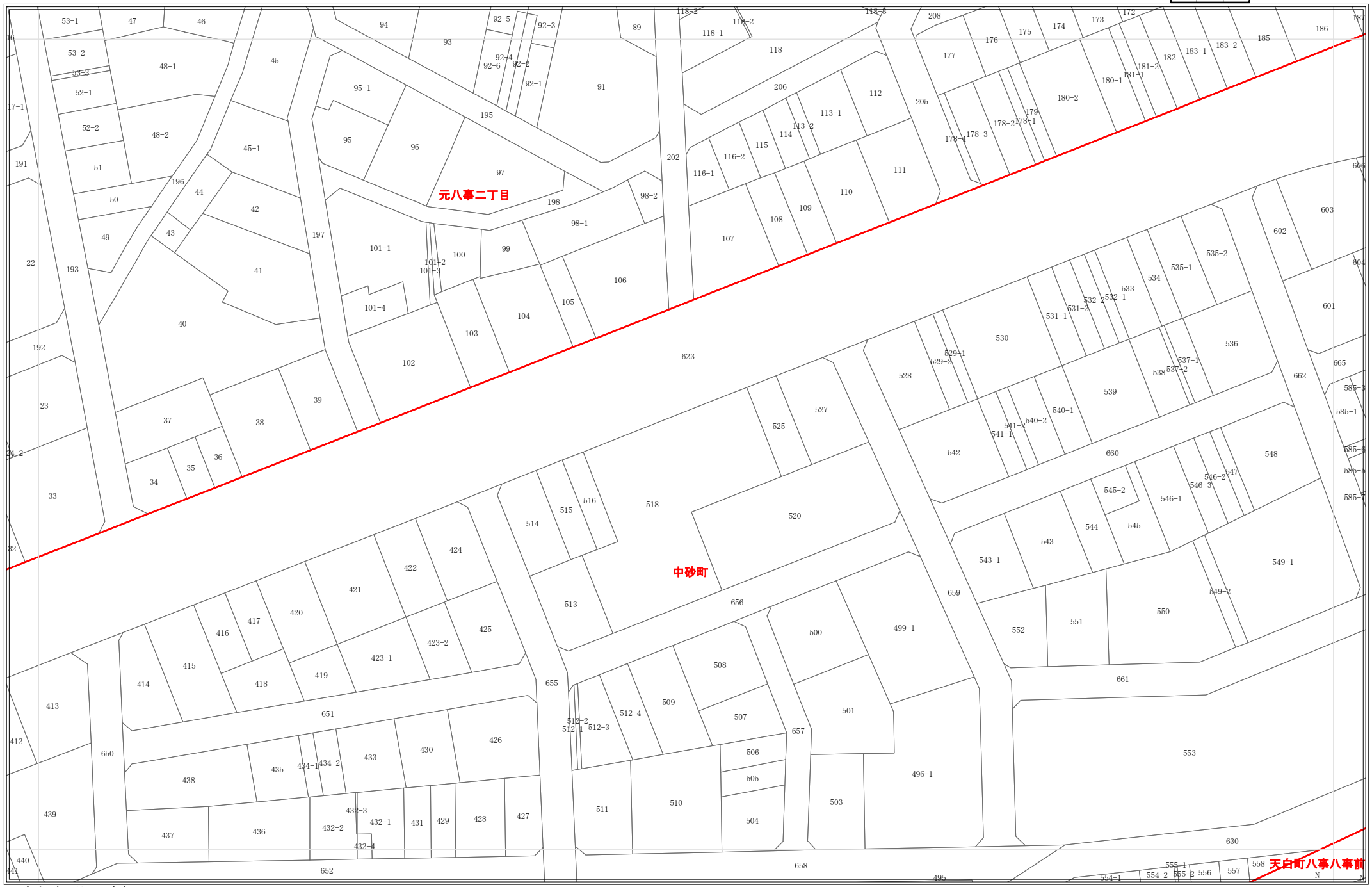

令和7年1月1日時点
・この図面は課税のために作成した図面です。権利関係等の根拠になるものではありません。
・無地番については、Nまたは名古屋市の内部管理番号（例：9876543-A)が表示されている場合があります。

0 25 50 100 メートル

1:1,200

3422

地番参考図

3359	3360	3361
3421	3422	3423
3484	3485	3486

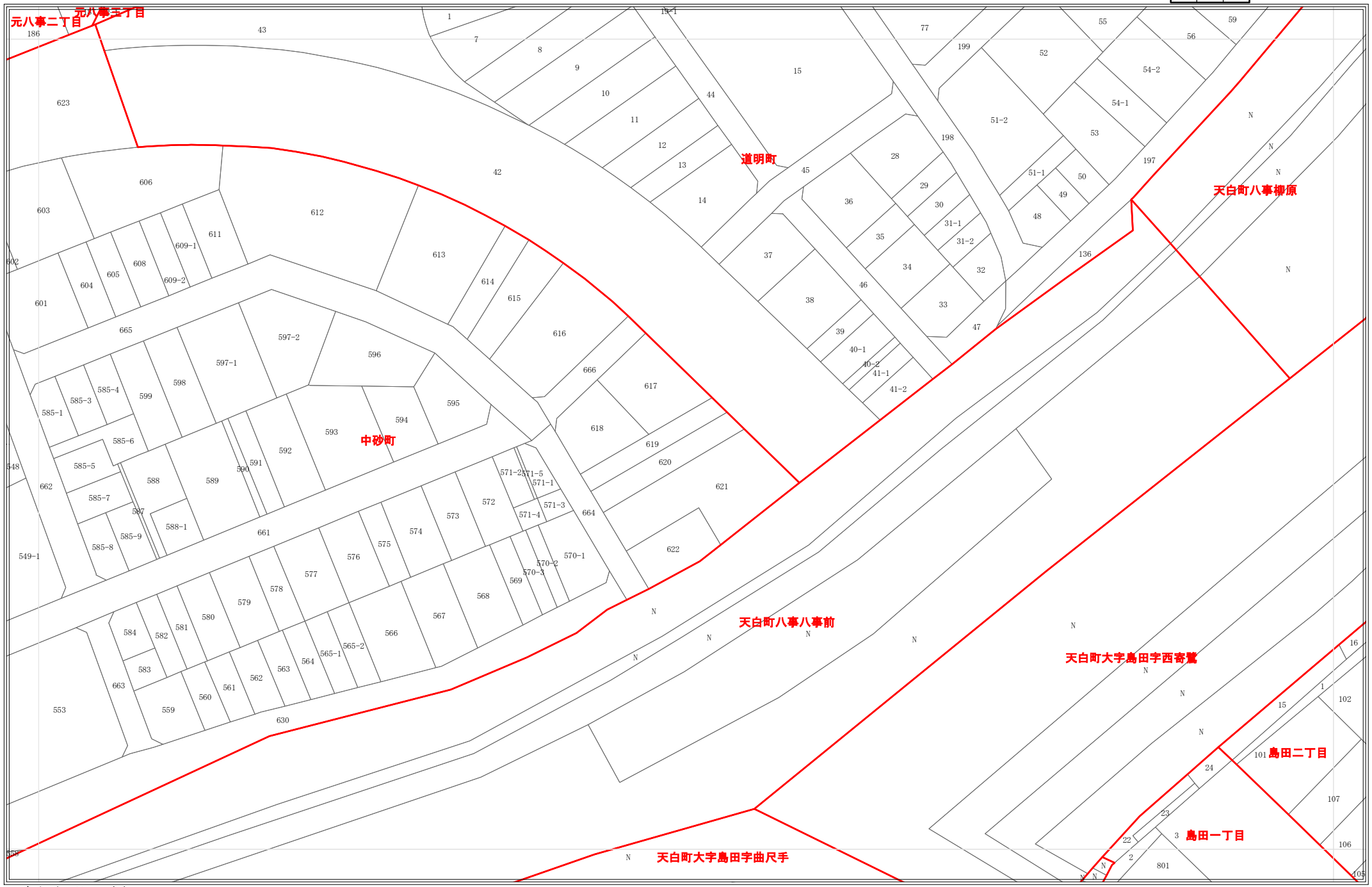

令和7年1月1日時点
・この図面は課税のために作成した図面です。権利関係等の根拠になるものではありません。
・無地番については、Nまたは名古屋市の内部管理番号（例：9876543-A)が表示されている場合があります。

0 25 50 100 メートル

1:1,200

3423

地番参考図

3360	3361	3362
3422	3423	3424
3485	3486	3487

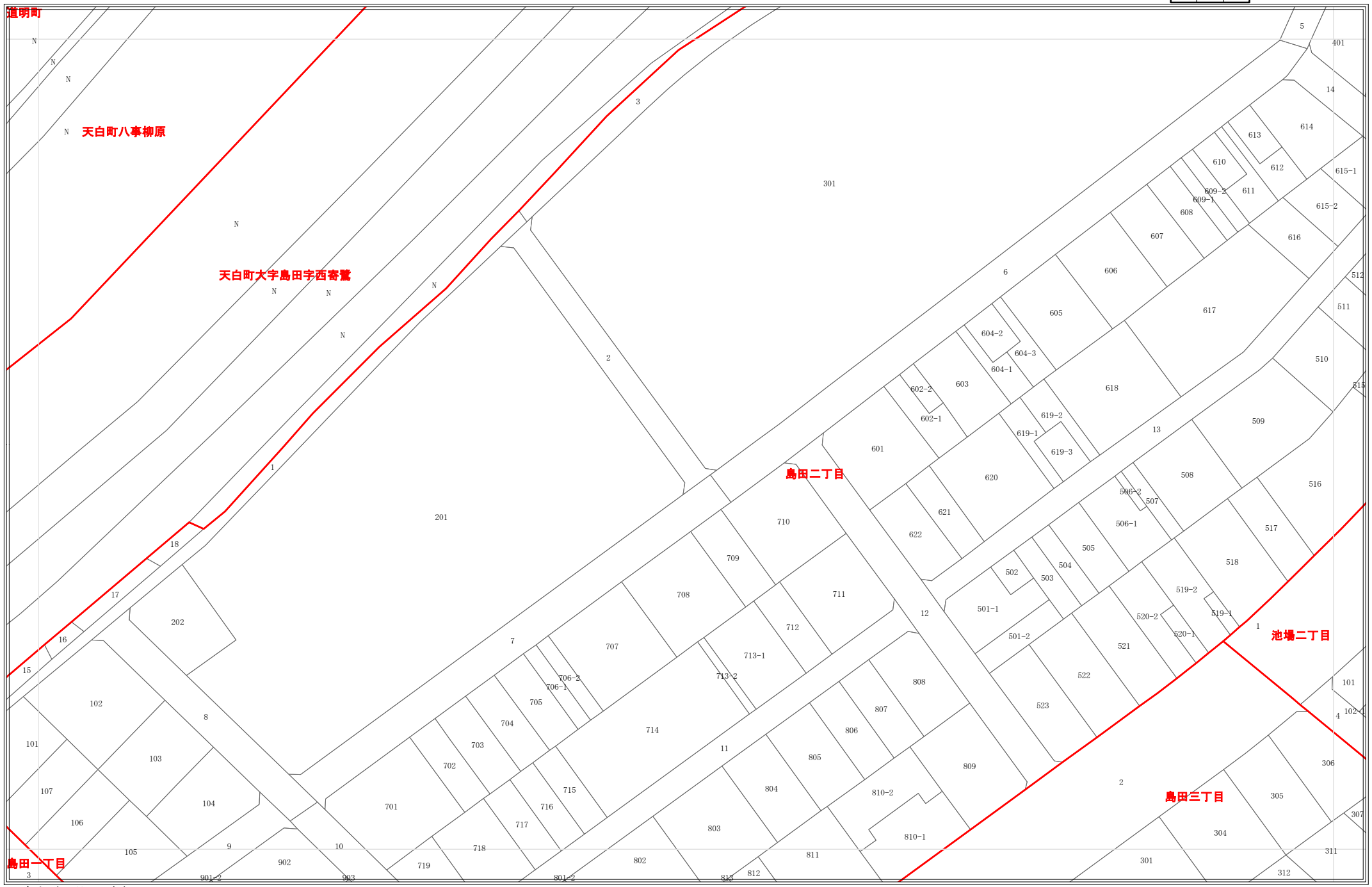

令和7年1月1日時点
・この図面は課税のために作成した図面です。権利関係等の根拠になるものではありません。
・無地番については、Nまたは名古屋市の内部管理番号（例：9876543-A)が表示されている場合があります。

0 25 50 100 メートル

1:1,200

3424

地番参考図

3361	3362	3363
3423	3424	3425
3486	3487	3488

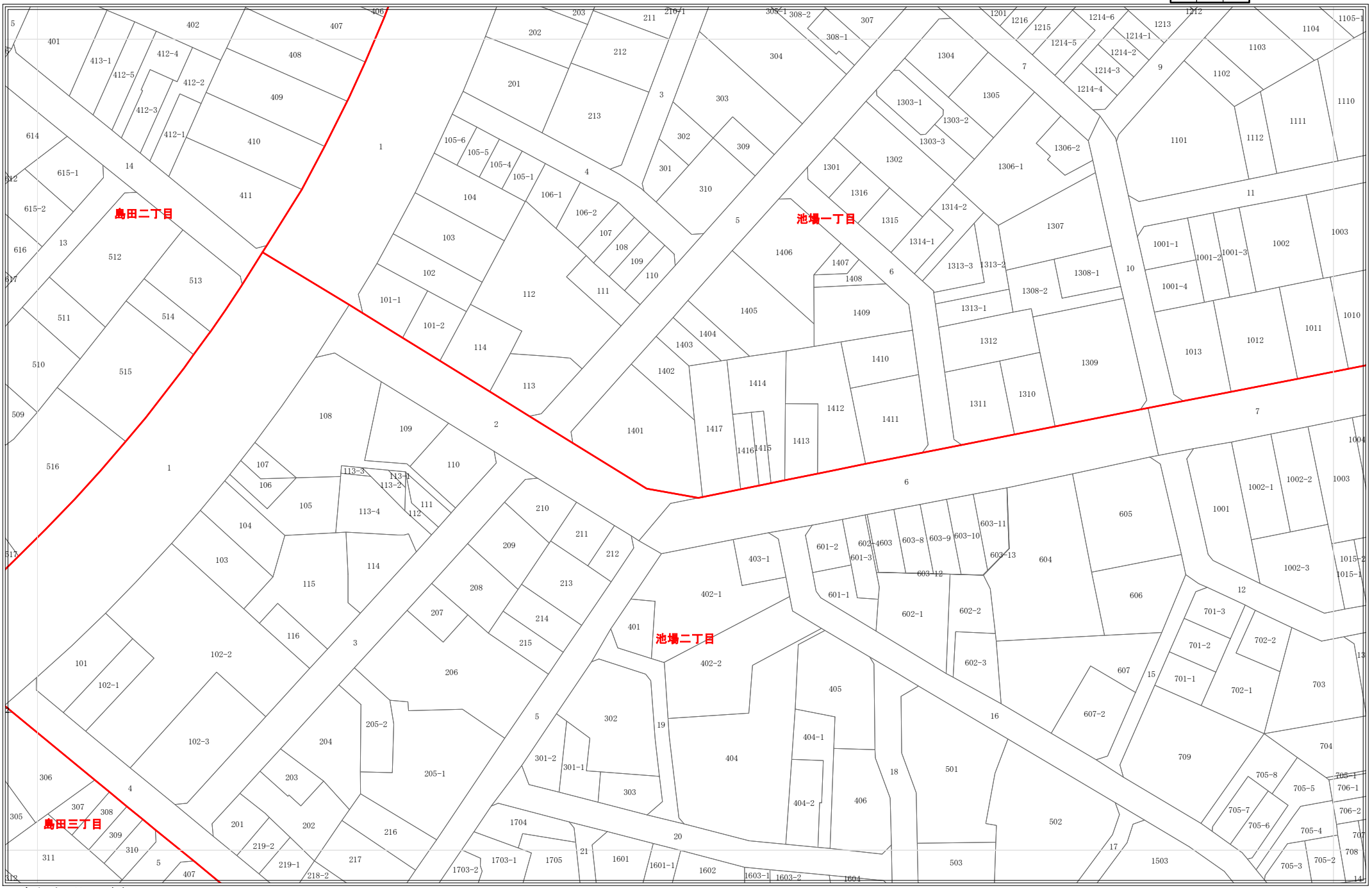

令和7年1月1日時点
・この図面は課税のために作成した図面です。権利関係等の根拠になるものではありません。
・無地番については、Nまたは名古屋市の内部管理番号（例：9876543-A)が表示されている場合があります。

0 25 50 100 メートル

1:1,200

3425

地番参考図

3362	3363	3364
3424	3425	3426
3487	3488	3489

令和7年1月1日時点
・この図面は課税のために作成した図面です。権利関係等の根拠になるものではありません。
・無地番については、Nまたは名古屋市の内部管理番号（例：9876543-A)が表示されている場合があります。

0 25 50 100 メートル

1:1,200

3426

地番参考図

3363	3364	3365
3425	3426	3427
3488	3489	3490

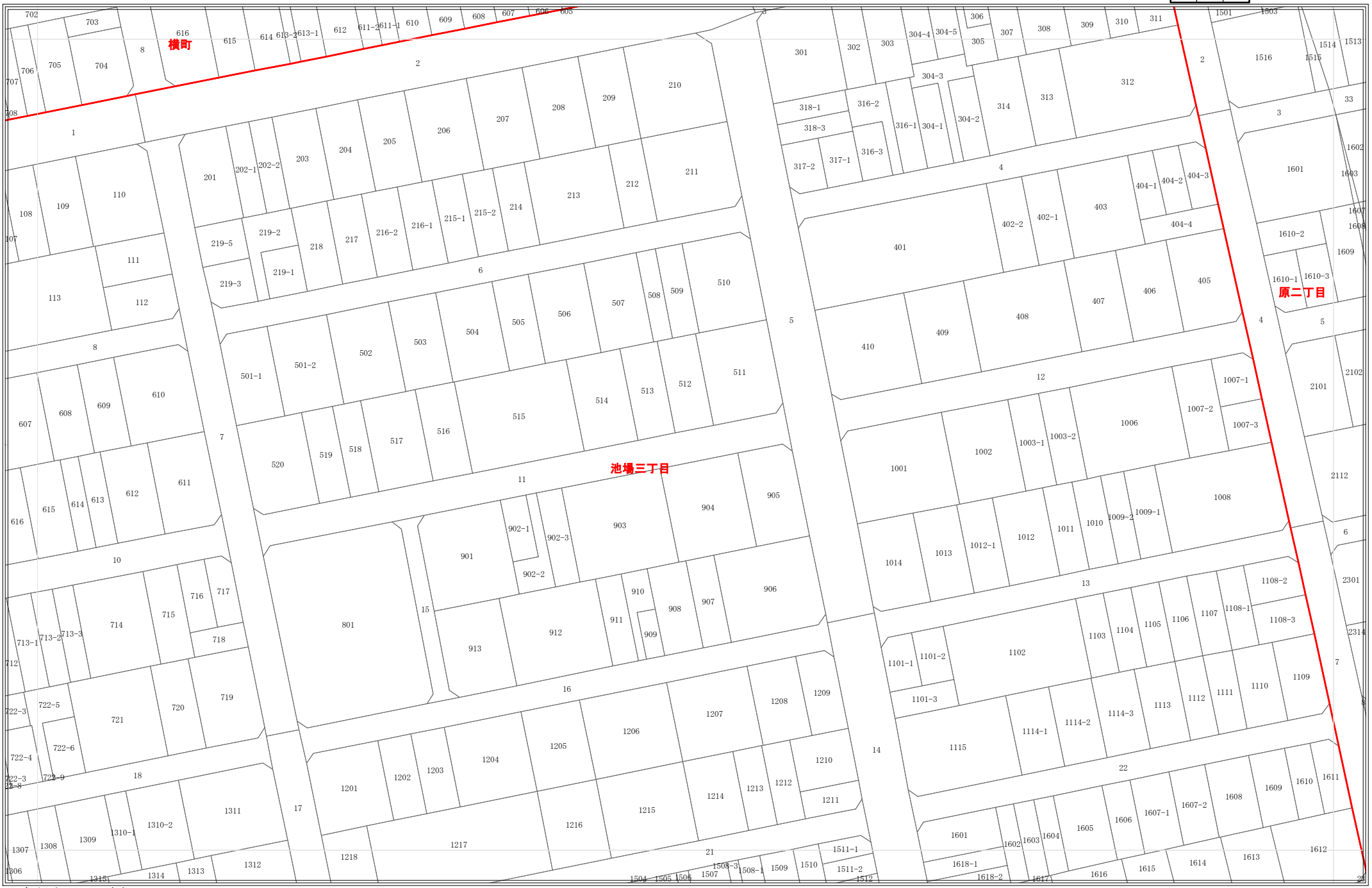

令和7年1月1日時点
・この図面は課税のために作成した図面です。権利関係等の根拠になるものではありません。
・無地番については、Nまたは名古屋市の内部管理番号（例：9876543-A)が表示されている場合があります。

0 25 50 100 メートル

1:1,200

3427

地番参考図

3364	3365	3366
3426	3427	3428
3489	3490	3491

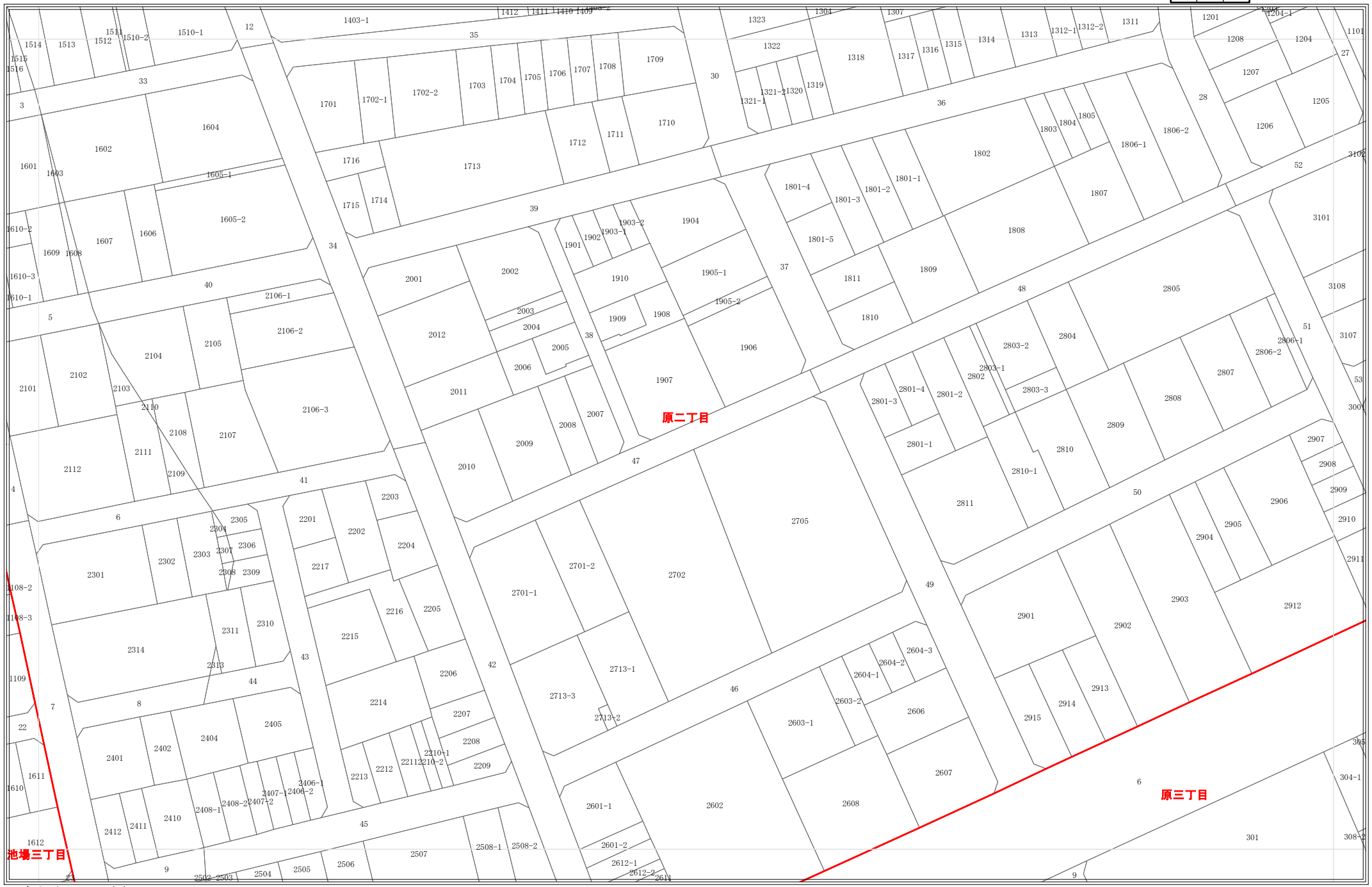

令和7年1月1日時点
・この図面は課税のために作成した図面です。権利関係等の根拠になるものではありません。
・無地番については、Nまたは名古屋市の内部管理番号（例：9876543-A)が表示されている場合があります。

0 25 50 100 メートル

1:1,200

3428

地番参考図

3365	3366	3367
3427	3428	3429
3490	3491	3492

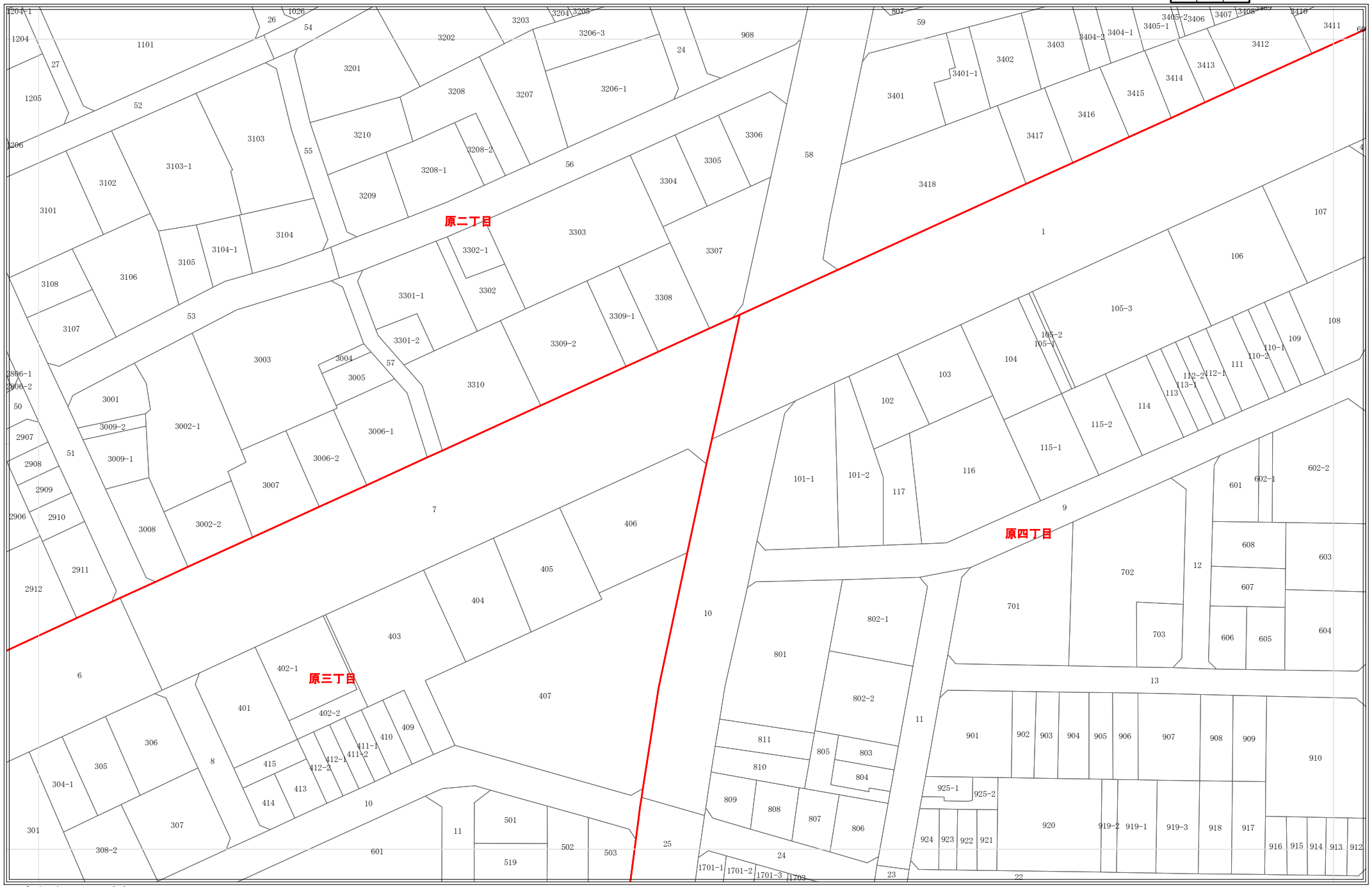

令和7年1月1日時点
・この図面は課税のために作成した図面です。権利関係等の根拠になるものではありません。
・無地番については、Nまたは名古屋市の内部管理番号（例：9876543-A)が表示されている場合があります。

0 25 50 100 メートル

1:1,200

3429

地番参考図

3366	3367	3368
3428	3429	3430
3491	3492	3493

令和7年1月1日時点
・この図面は課税のために作成した図面です。権利関係等の根拠になるものではありません。
・無地番については、Nまたは名古屋市の内部管理番号（例：9876543-A)が表示されている場合があります。

0 25 50 100 メートル

1:1,200

3430

地番参考図

3367	3368	3369
3429	3430	3431
3492	3493	3494

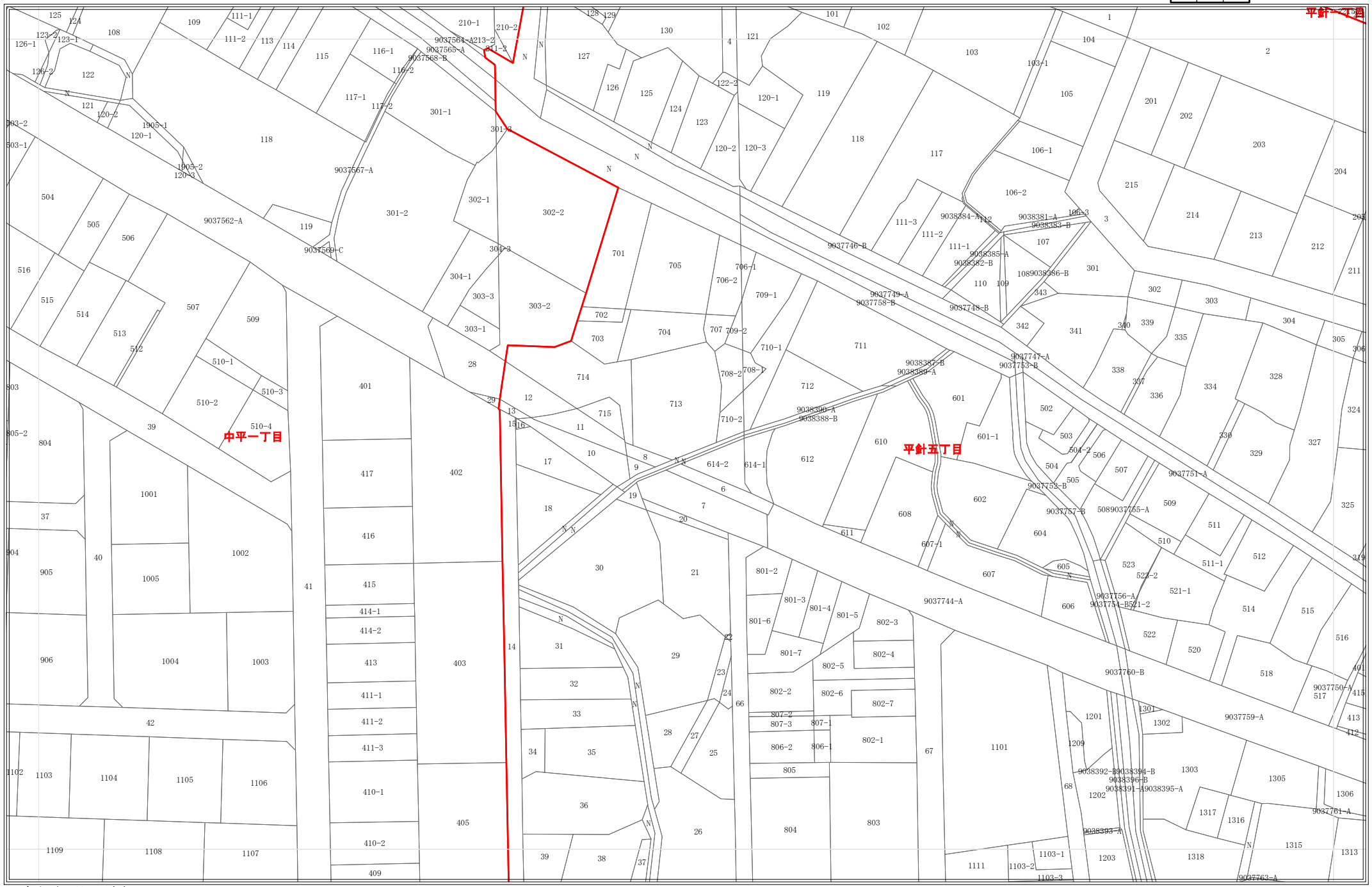

令和7年1月1日時点
・この図面は課税のために作成した図面です。権利関係等の根拠になるものではありません。
・無地番については、Nまたは名古屋市の内部管理番号（例：9876543-A)が表示されている場合があります。

0 25 50 100 メートル

1:1,200

3431

地番参考図

3368	3369	3370
3430	3431	3432
3493	3494	3495

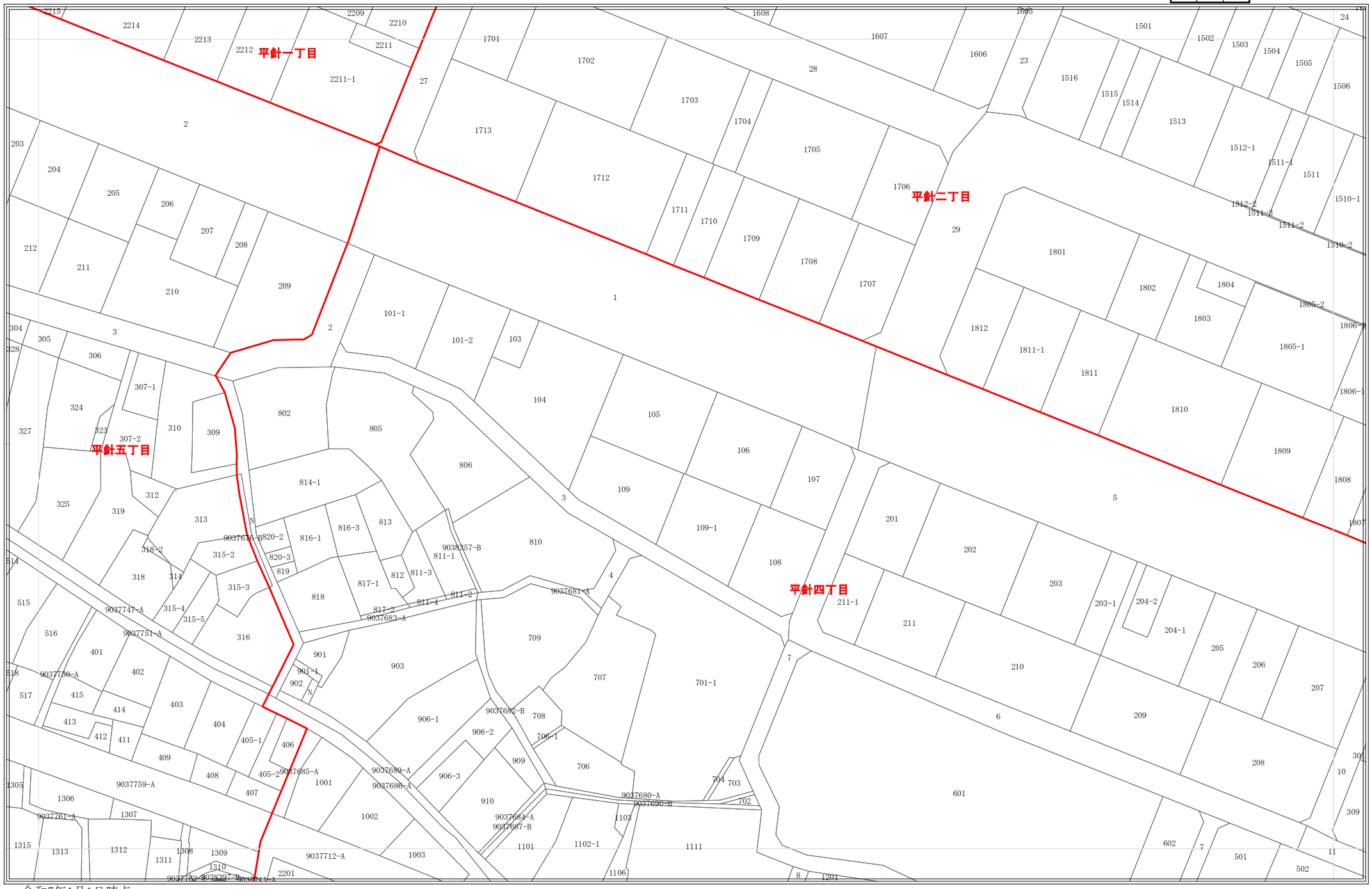

令和7年1月1日時点
・この図面は課税のために作成した図面です。権利関係等の根拠になるものではありません。
・無地番については、Nまたは名古屋市の内部管理番号（例：9876543-A)が表示されている場合があります。

0 25 50 100 メートル

1:1,200

3432

地番参考図

3369	3370	
3431	3432	3433
3494	3495	3496

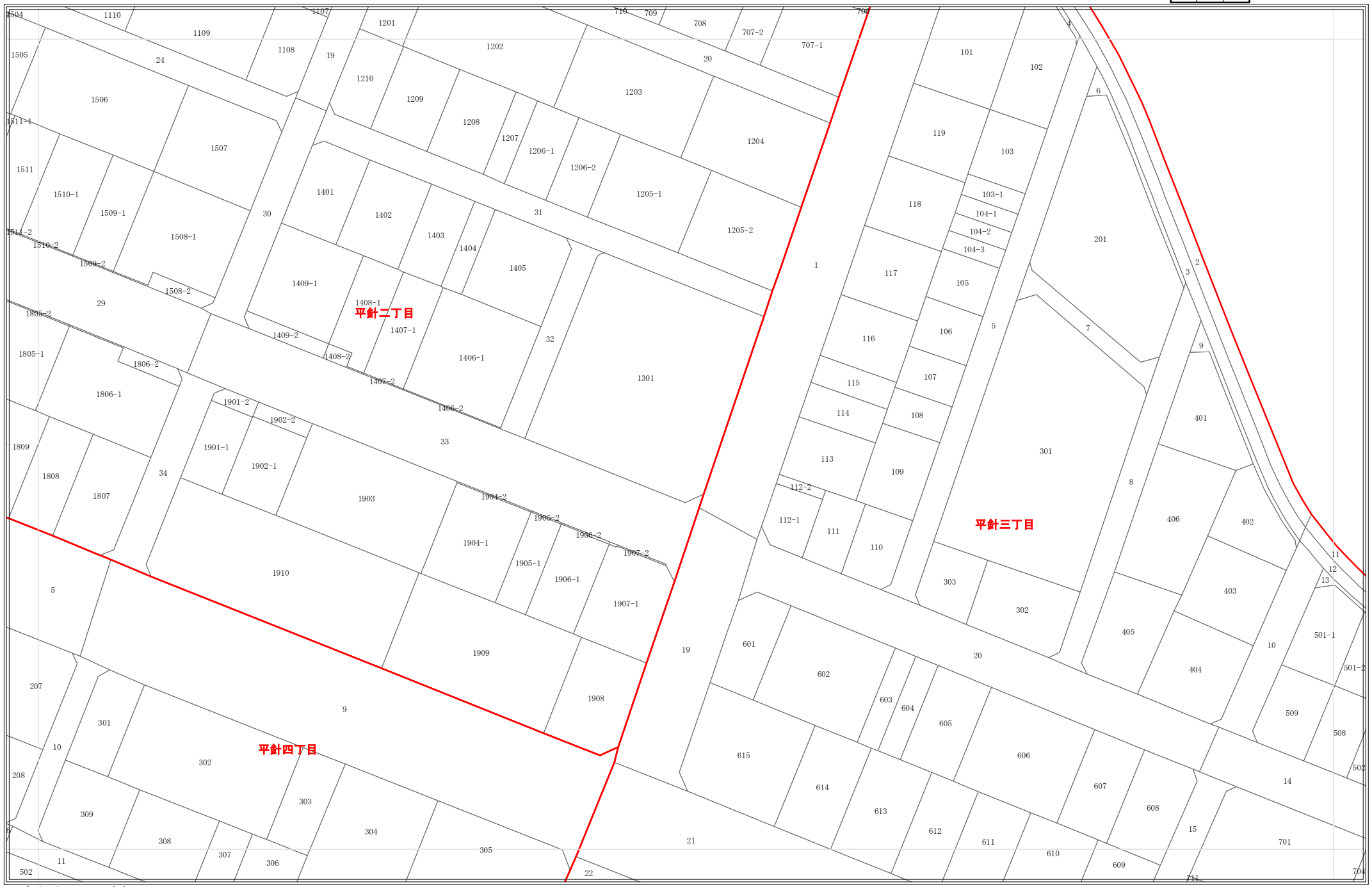

令和7年1月1日時点
・この図面は課税のために作成した図面です。権利関係等の根拠になるものではありません。
・無地番については、Nまたは名古屋市の内部管理番号（例：9876543-A)が表示されている場合があります。

0 25 50 100 メートル

1:1,200

3433

地番参考図

3370	
3432	3433
3495	3496

令和7年1月1日時点
・この図面は課税のために作成した図面です。権利関係等の根拠になるものではありません。
・無地番については、Nまたは名古屋市の内部管理番号（例：9876543-A)が表示されている場合があります。

0 25 50 100 メートル

1:1,200

3482

地番参考図

3418	3419	3420
3481	3482	3483
3544	3545	3546

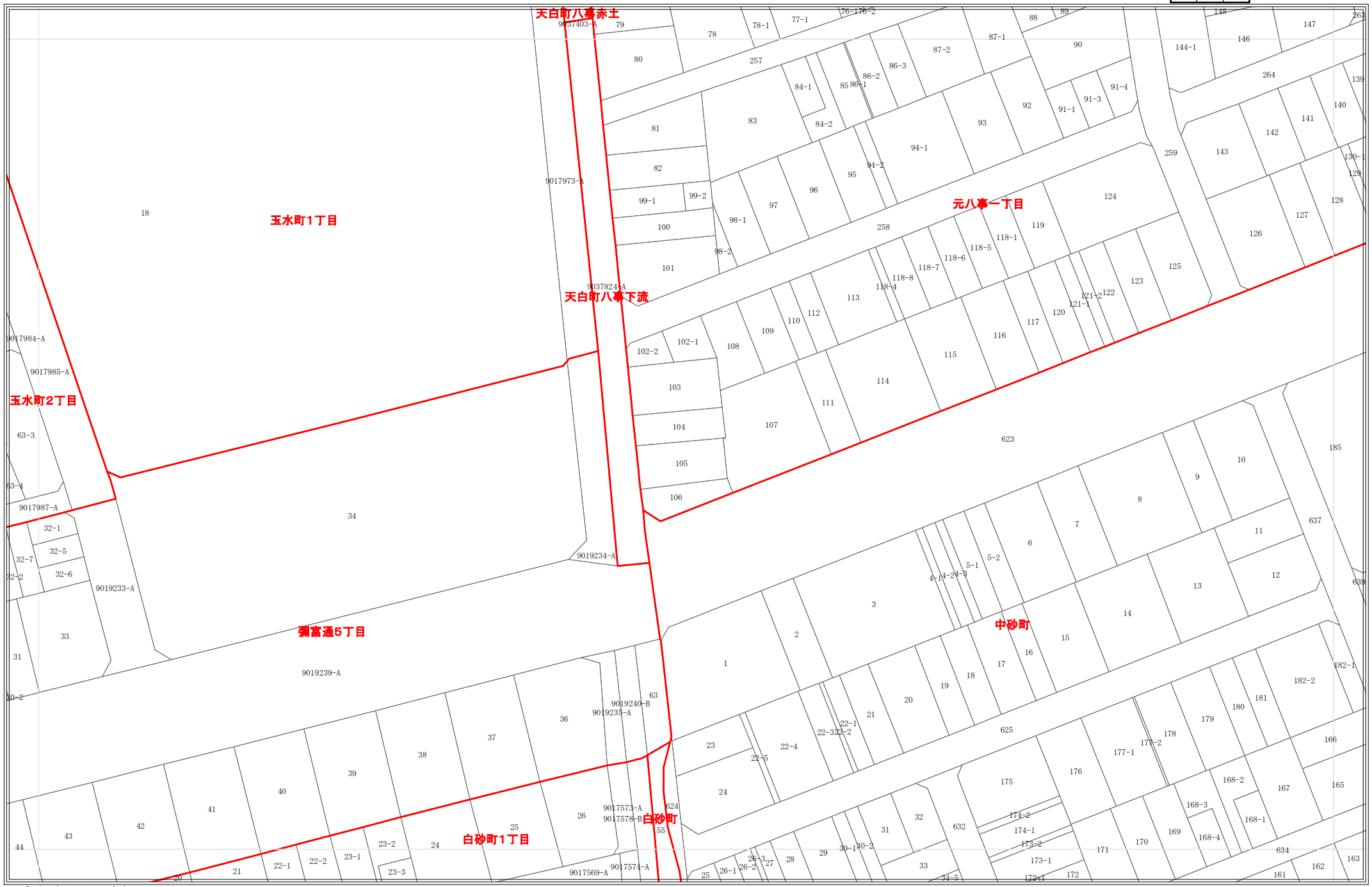

令和7年1月1日時点
・この図面は課税のために作成した図面です。権利関係等の根拠になるものではありません。
・無地番については、Nまたは名古屋市の内部管理番号（例：9876543-A)が表示されている場合があります。

0 25 50 100 メートル

1:1,200

3483

地番参考図

3419	3420	3421
3482	3483	3484
3545	3546	3547

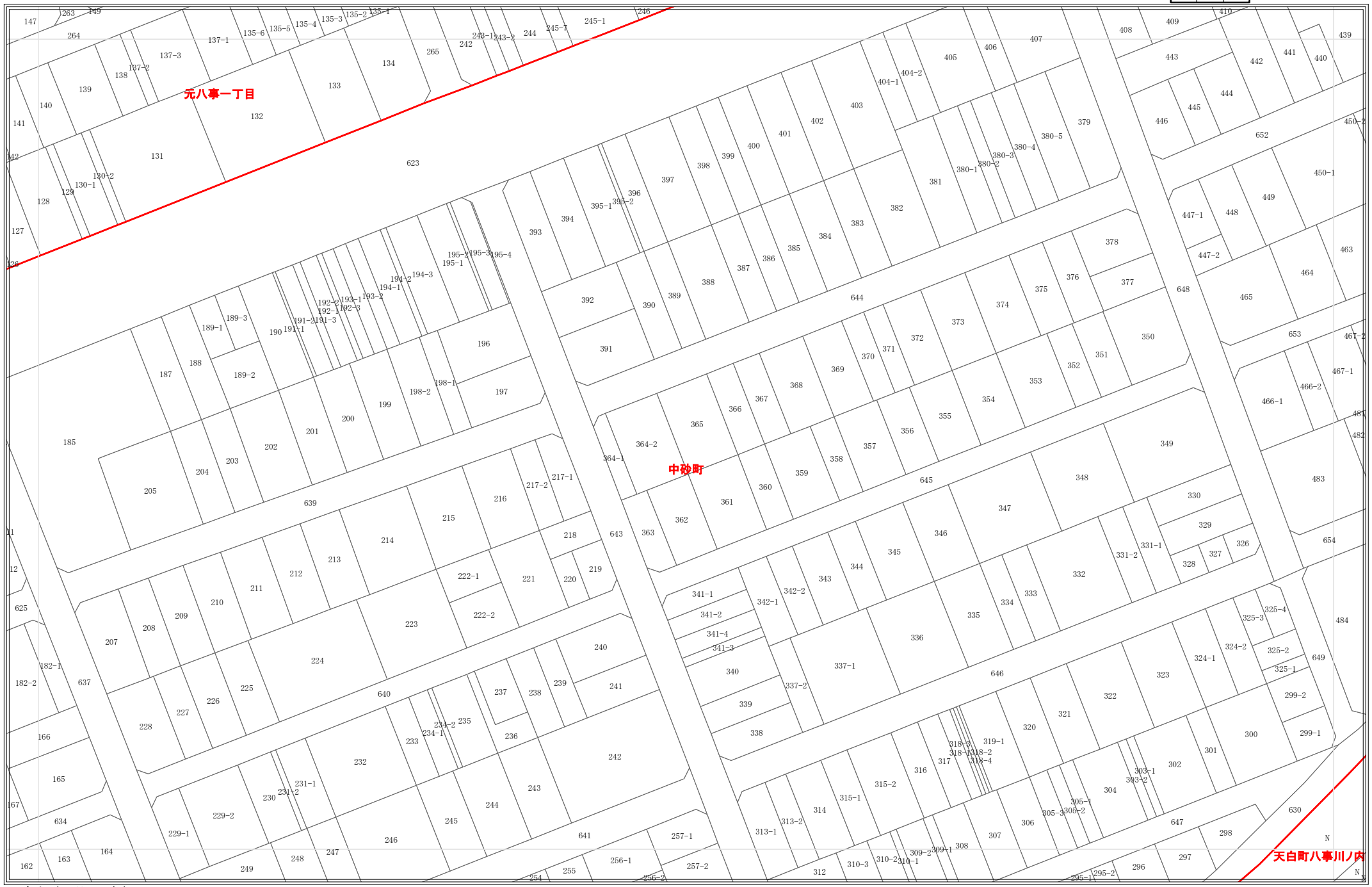

令和7年1月1日時点
・この図面は課税のために作成した図面です。権利関係等の根拠になるものではありません。
・無地番については、Nまたは名古屋市の内部管理番号（例：9876543-A)が表示されている場合があります。

0 25 50 100 メートル

1:1,200

3484

地番参考図

3420	3421	3422
3483	3484	3485
3546	3547	3548

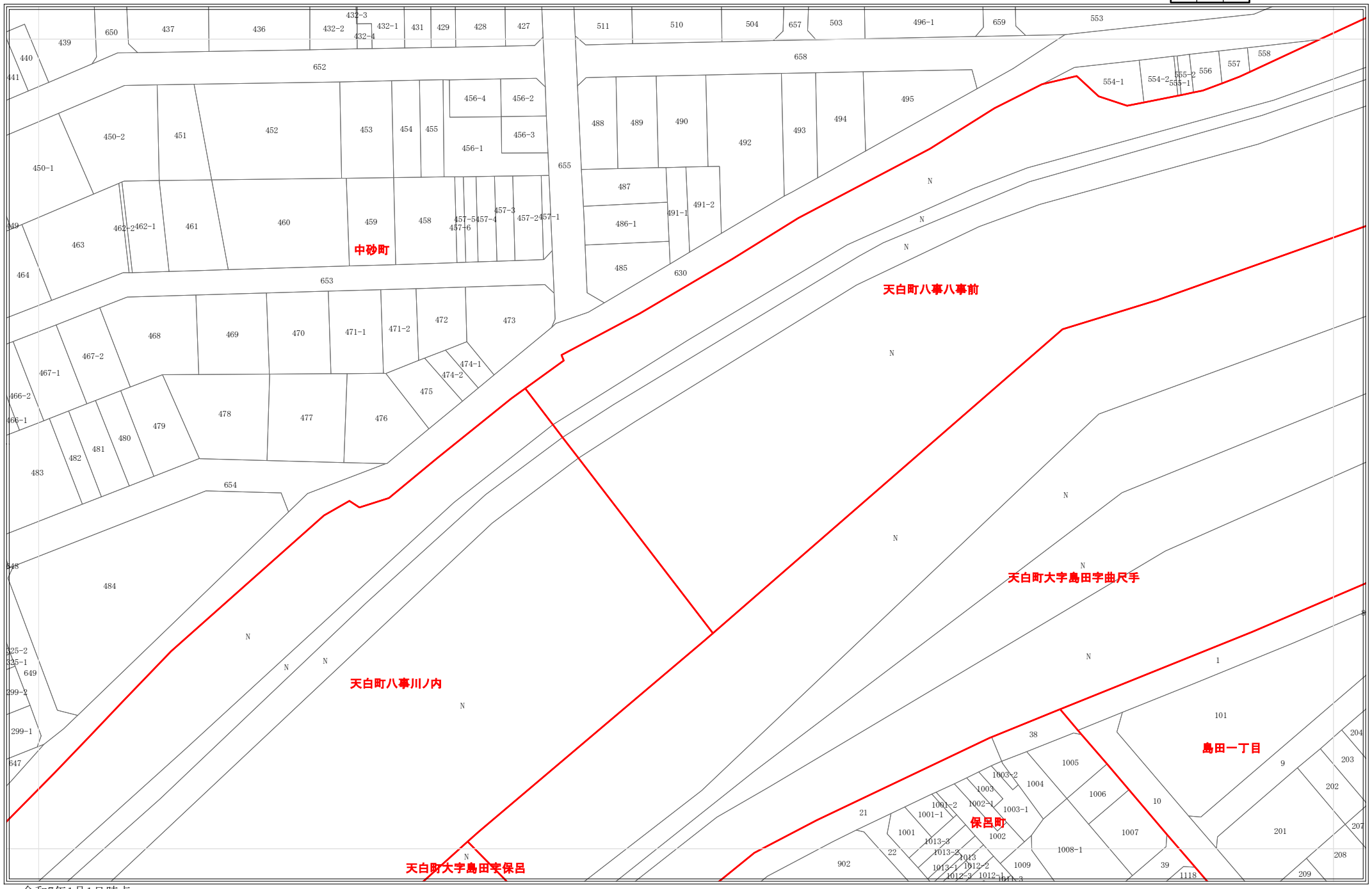

令和7年1月1日時点
・この図面は課税のために作成した図面です。権利関係等の根拠になるものではありません。
・無地番については、Nまたは名古屋市の内部管理番号（例：9876543-A)が表示されている場合があります。

0 25 50 100 メートル

1:1,200

3485

地番参考図

3421	3422	3423
3484	3485	3486
3547	3548	3549

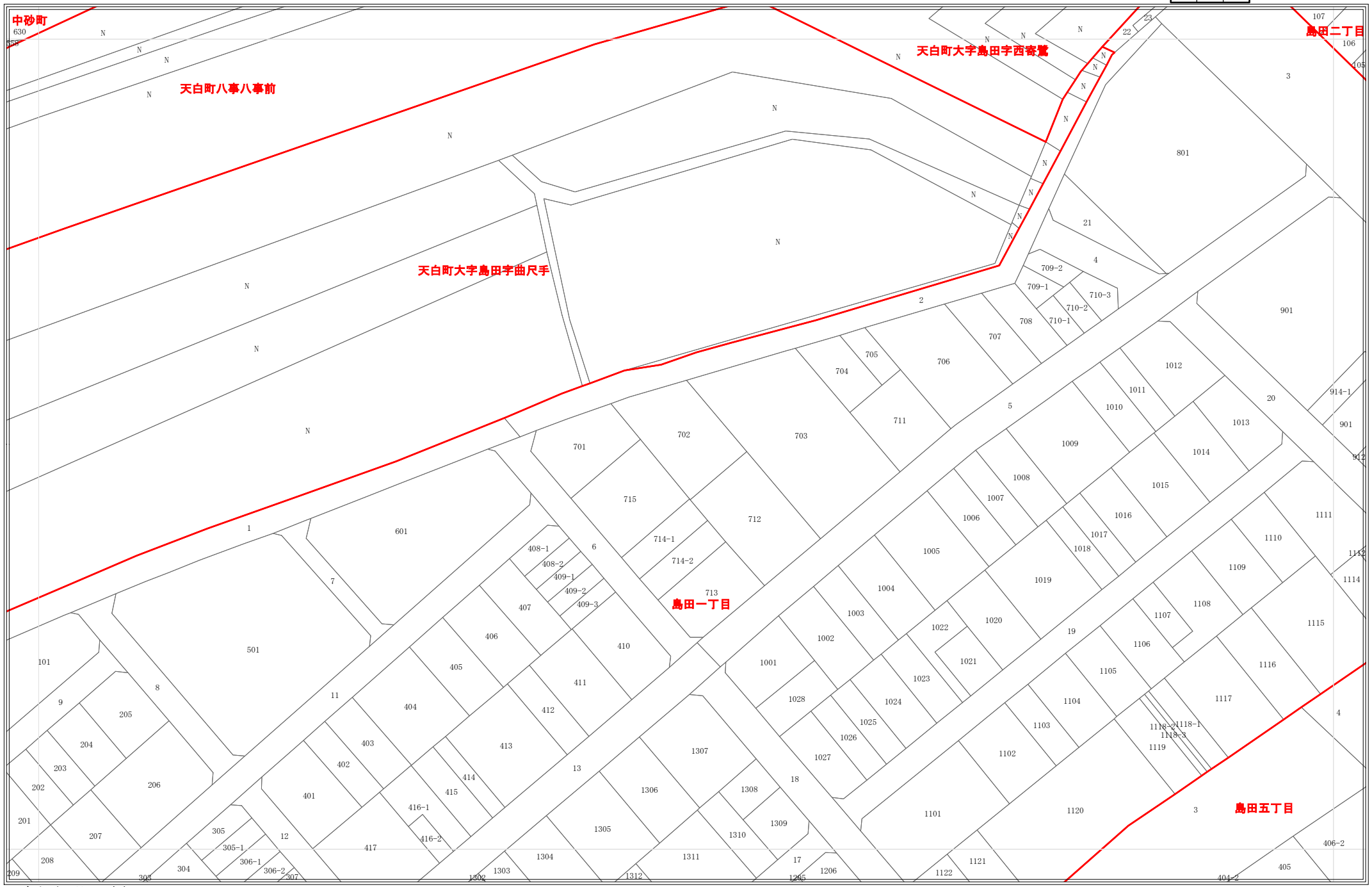

令和7年1月1日時点
・この図面は課税のために作成した図面です。権利関係等の根拠になるものではありません。
・無地番については、Nまたは名古屋市の内部管理番号（例：9876543-A)が表示されている場合があります。

0 25 50 100 メートル

1:1,200

3486

地番参考図

3422	3423	3424
3485	3486	3487
3548	3549	3550

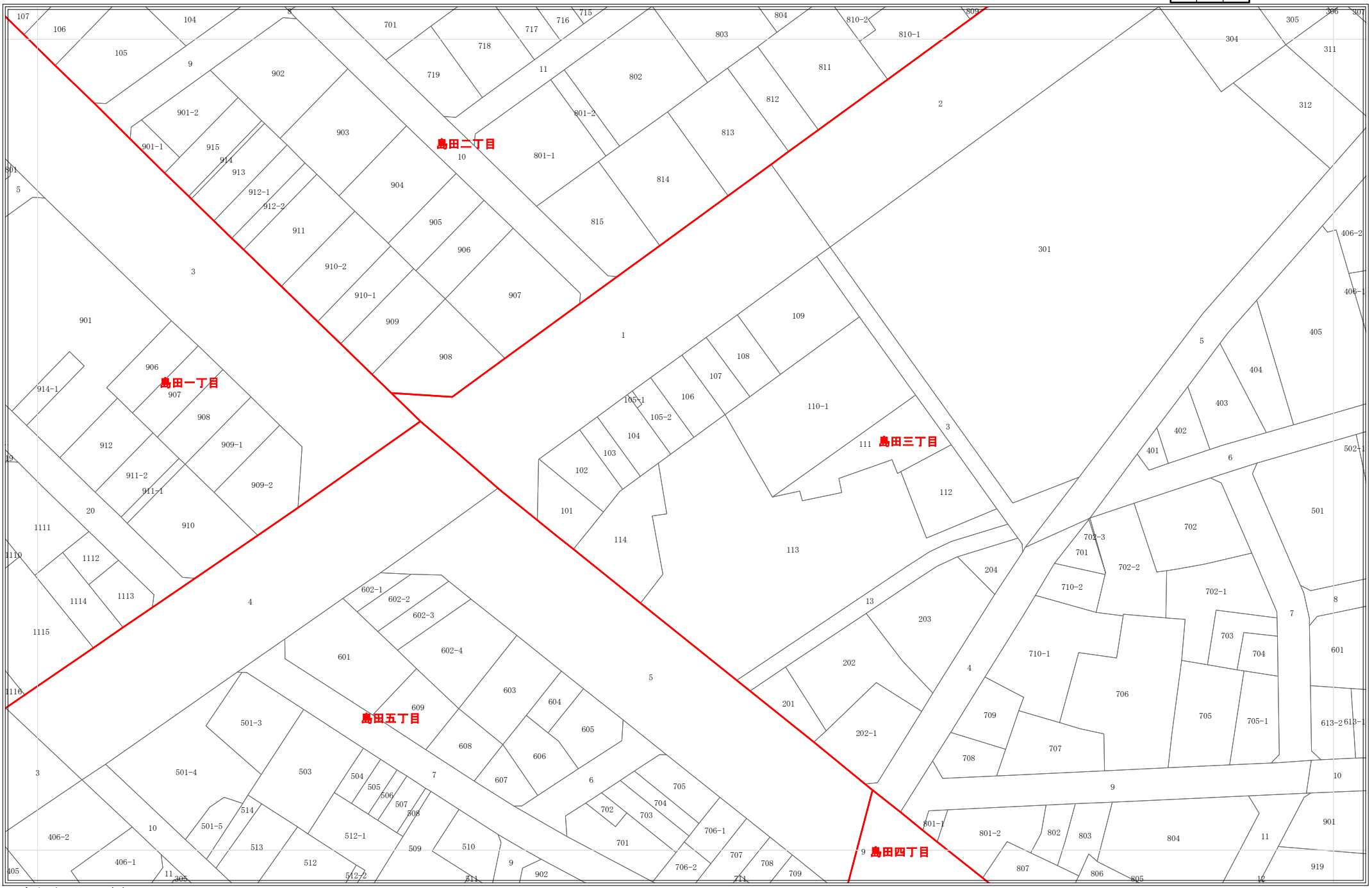

令和7年1月1日時点
・この図面は課税のために作成した図面です。権利関係等の根拠になるものではありません。
・無地番については、Nまたは名古屋市の内部管理番号（例：9876543-A)が表示されている場合があります。

0 25 50 100 メートル

1:1,200

3487

地番参考図

3423	3424	3425
3486	3487	3488
3549	3550	3551

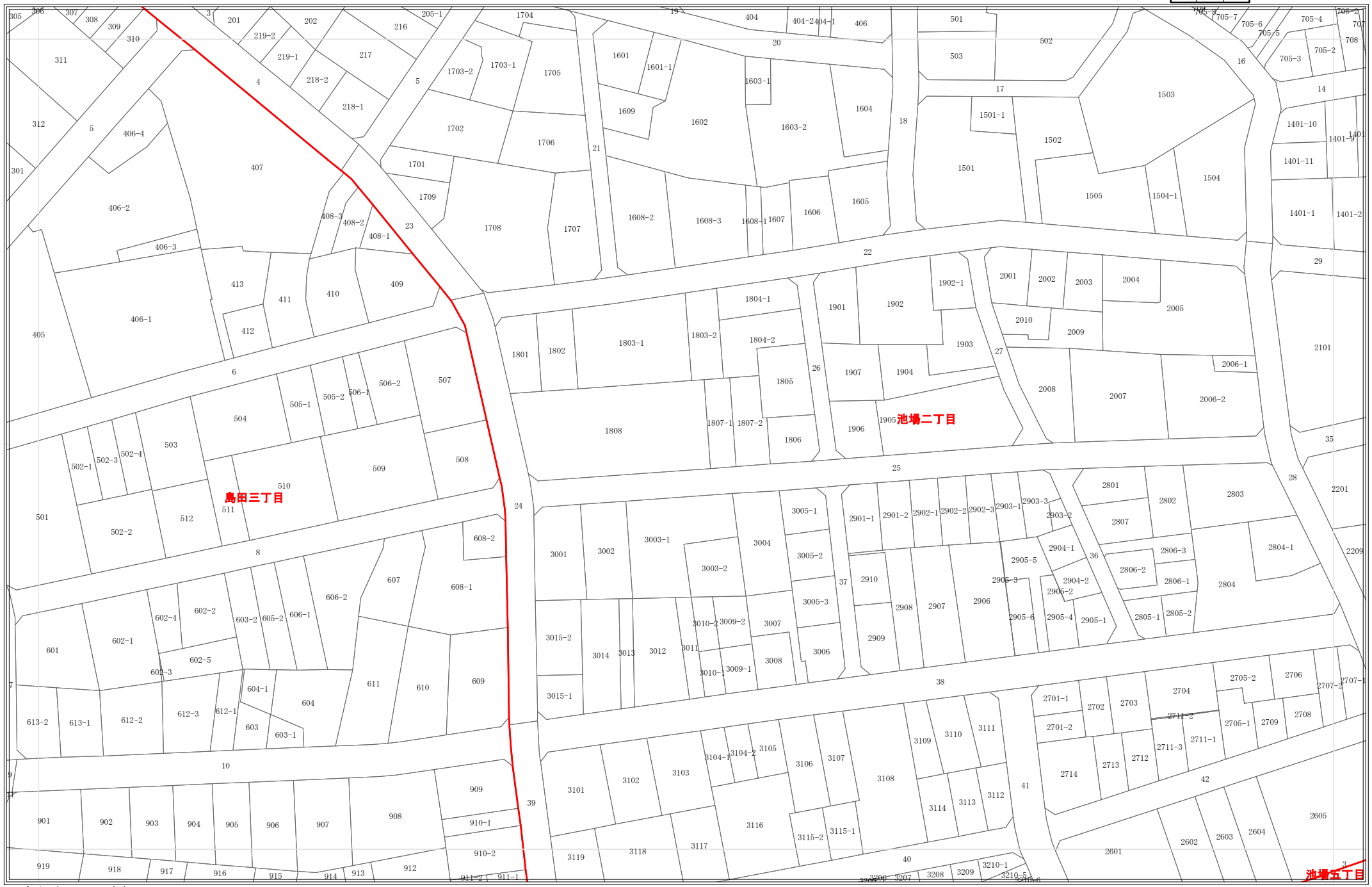

令和7年1月1日時点
・この図面は課税のために作成した図面です。権利関係等の根拠になるものではありません。
・無地番については、Nまたは名古屋市の内部管理番号（例：9876543-A)が表示されている場合があります。

0 25 50 100 メートル

1:1,200

3488

地番参考図

3424	3425	3426
3487	3488	3489
3550	3551	3552

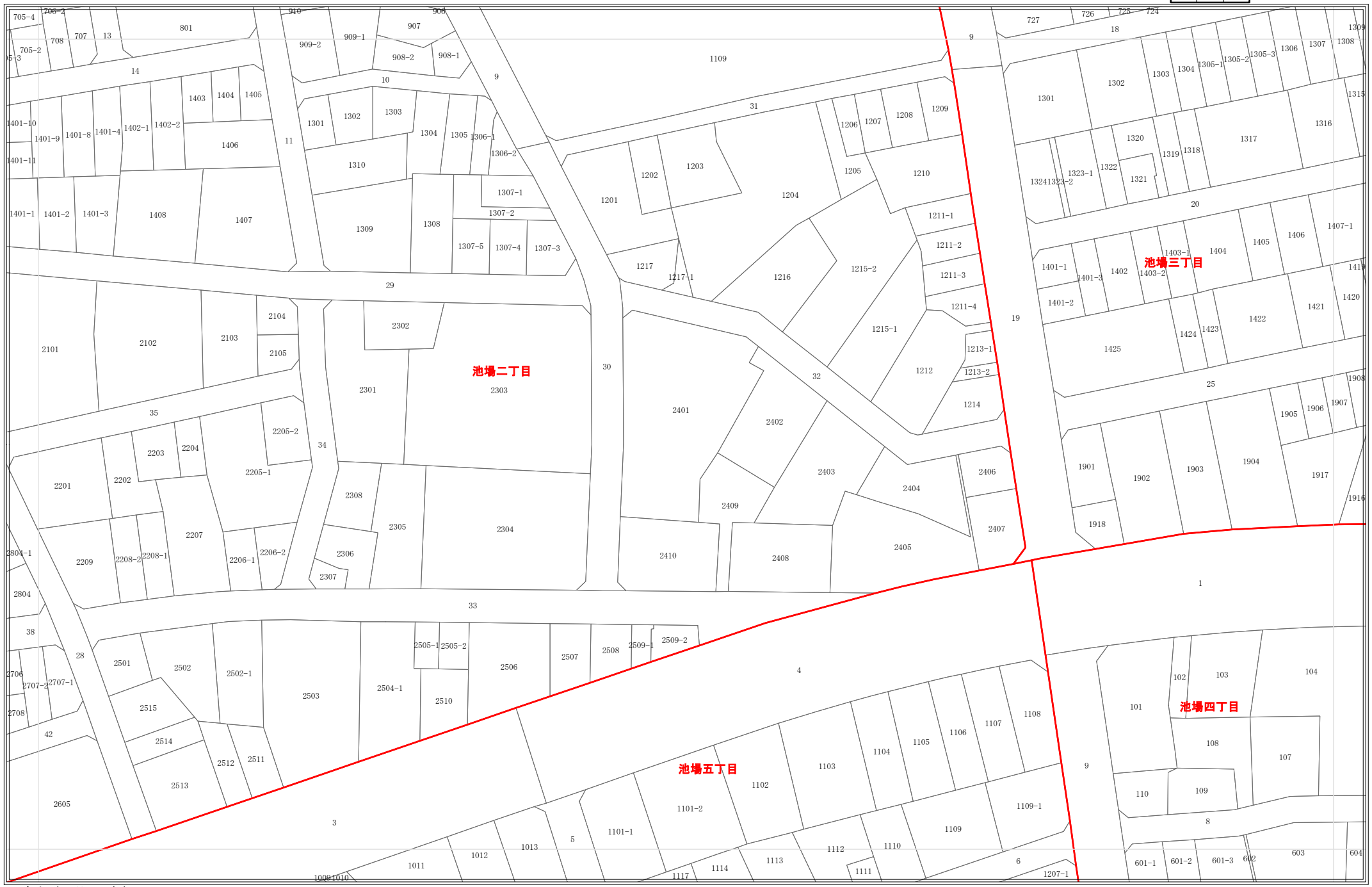

令和7年1月1日時点
・この図面は課税のために作成した図面です。権利関係等の根拠になるものではありません。
・無地番については、Nまたは名古屋市の内部管理番号（例：9876543-A)が表示されている場合があります。

0 25 50 100 メートル

1:1,200

3489

地番参考図

3425	3426	3427
3488	3489	3490
3551	3552	3553

令和7年1月1日時点
・この図面は課税のために作成した図面です。権利関係等の根拠になるものではありません。
・無地番については、Nまたは名古屋市の内部管理番号（例：9876543-A)が表示されている場合があります。

0 25 50 100 メートル

1:1,200

3490

地番参考図

3426	3427	3428
3489	3490	3491
3552	3553	3554

令和7年1月1日時点
・この図面は課税のために作成した図面です。権利関係等の根拠になるものではありません。
・無地番については、Nまたは名古屋市の内部管理番号（例：9876543-A)が表示されている場合があります。

0 25 50 100 メートル

1:1,200

3491

地番参考図

3427	3428	3429
3490	3491	3492
3553	3554	3555

令和7年1月1日時点
・この図面は課税のために作成した図面です。権利関係等の根拠になるものではありません。
・無地番については、Nまたは名古屋市の内部管理番号（例：9876543-A)が表示されている場合があります。

0 25 50 100 メートル

1:1,200

3492

地番参考図

3428	3429	3430
3491	3492	3493
3554	3555	3556

令和7年1月1日時点
・この図面は課税のために作成した図面です。権利関係等の根拠になるものではありません。
・無地番については、Nまたは名古屋市の内部管理番号（例：9876543-A)が表示されている場合があります。

0 25 50 100 メートル

1:1,200

3493

地番参考図

3429	3430	3431
3492	3493	3494
3555	3556	3557

令和7年1月1日時点
・この図面は課税のために作成した図面です。権利関係等の根拠になるものではありません。
・無地番については、Nまたは名古屋市の内部管理番号（例：9876543-A)が表示されている場合があります。

0 25 50 100 メートル

1:1,200

3494

地番参考図

3430	3431	3432
3493	3494	3495
3556	3557	3558

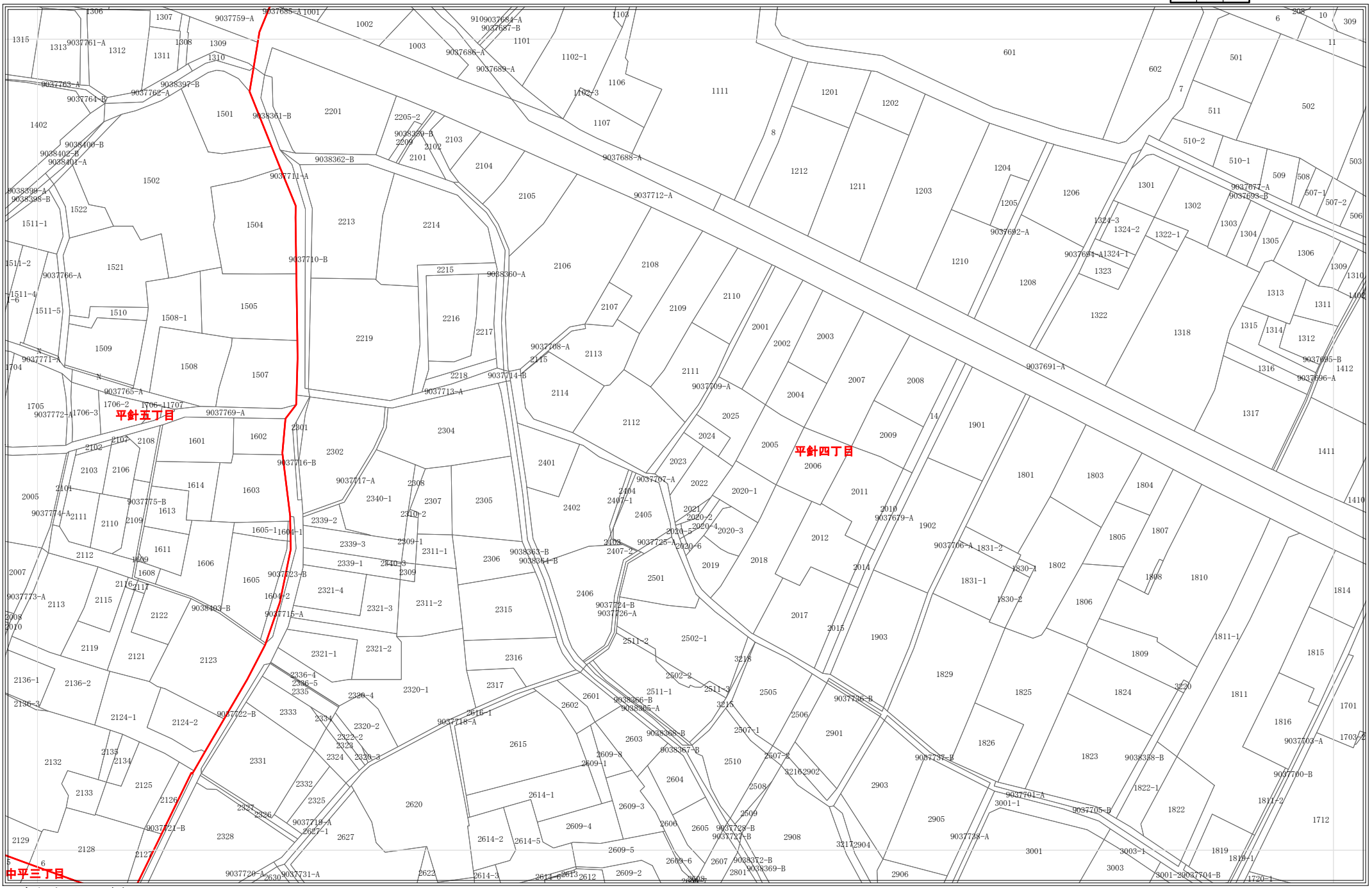

令和7年1月1日時点
・この図面は課税のために作成した図面です。権利関係等の根拠になるものではありません。
・無地番については、Nまたは名古屋市の内部管理番号（例：9876543-A)が表示されている場合があります。

0 25 50 100 メートル

1:1,200

3495

地番参考図

3431	3432	3433
3494	3495	3496
3557	3558	3559

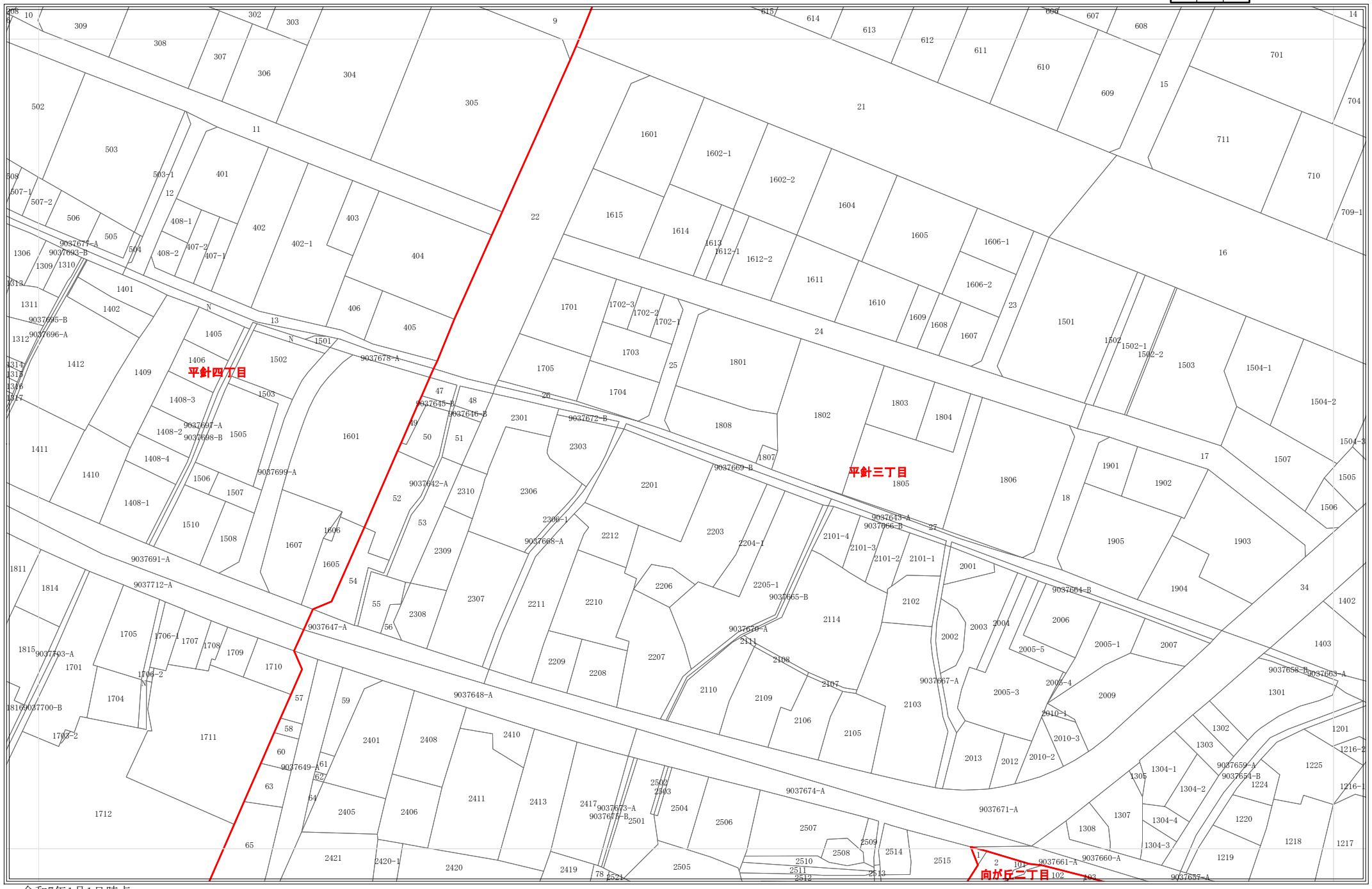

令和7年1月1日時点
・この図面は課税のために作成した図面です。権利関係等の根拠になるものではありません。
・無地番については、Nまたは名古屋市の内部管理番号（例：9876543-A)が表示されている場合があります。

0 25 50 100 メートル

1:1,200

3496

地番参考図

3432	3433	
3495	3496	
3558	3559	3560

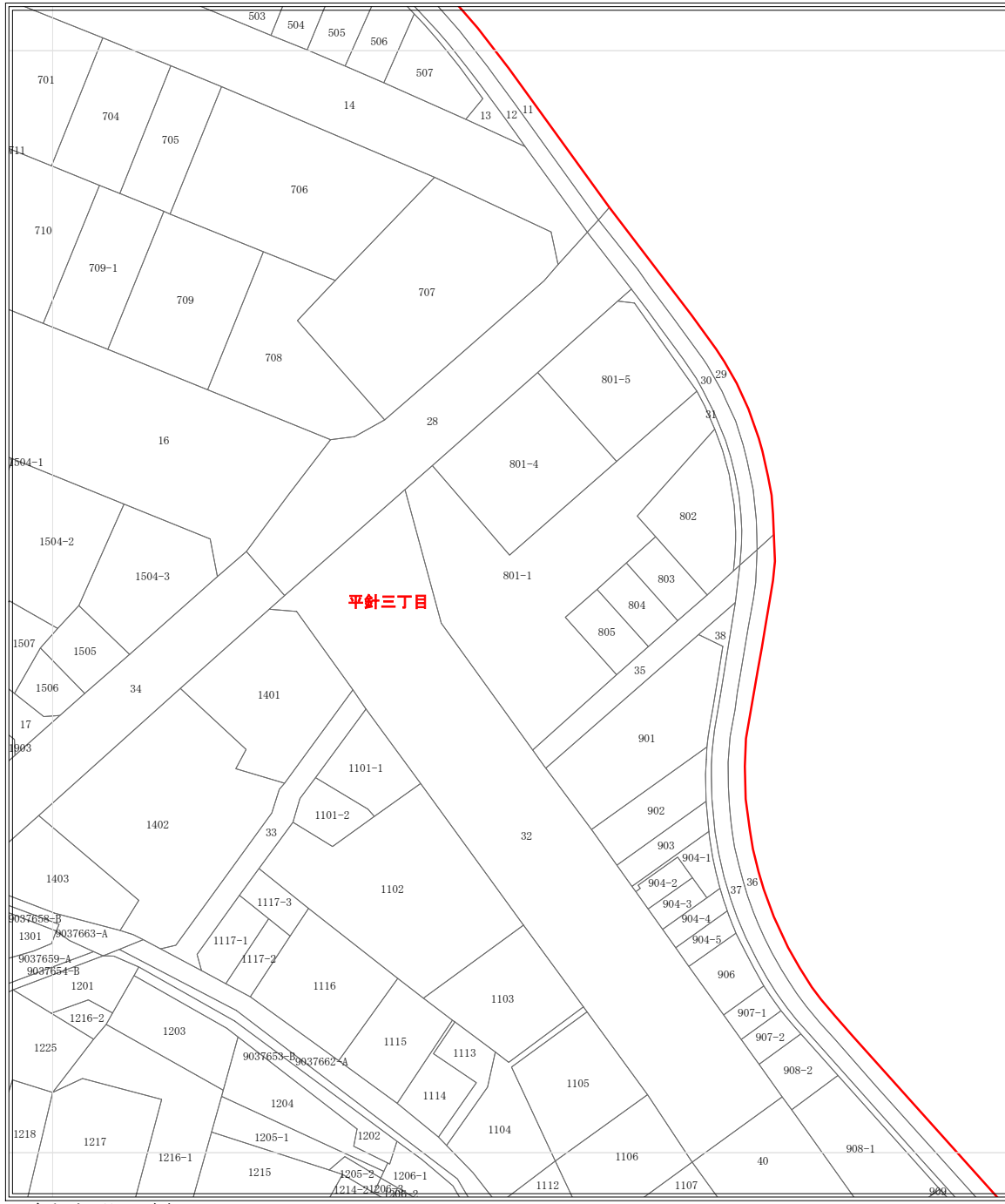

令和7年1月1日時点
・この図面は課税のために作成した図面です。権利関係等の根拠になるものではありません。
・無地番については、Nまたは名古屋市の内部管理番号（例：9876543-A)が表示されている場合があります。

0 25 50 100 メートル

1:1,200

3545

地番参考図

3481	3482	3483
3544	3545	3546
3608	3609	3610

令和7年1月1日時点
・この図面は課税のために作成した図面です。権利関係等の根拠になるものではありません。
・無地番については、Nまたは名古屋市の内部管理番号（例：9876543-A)が表示されている場合があります。

0 25 50 100 メートル

1:1,200

3546

地番参考図

3482	3483	3484
3545	3546	3547
3609	3610	3611

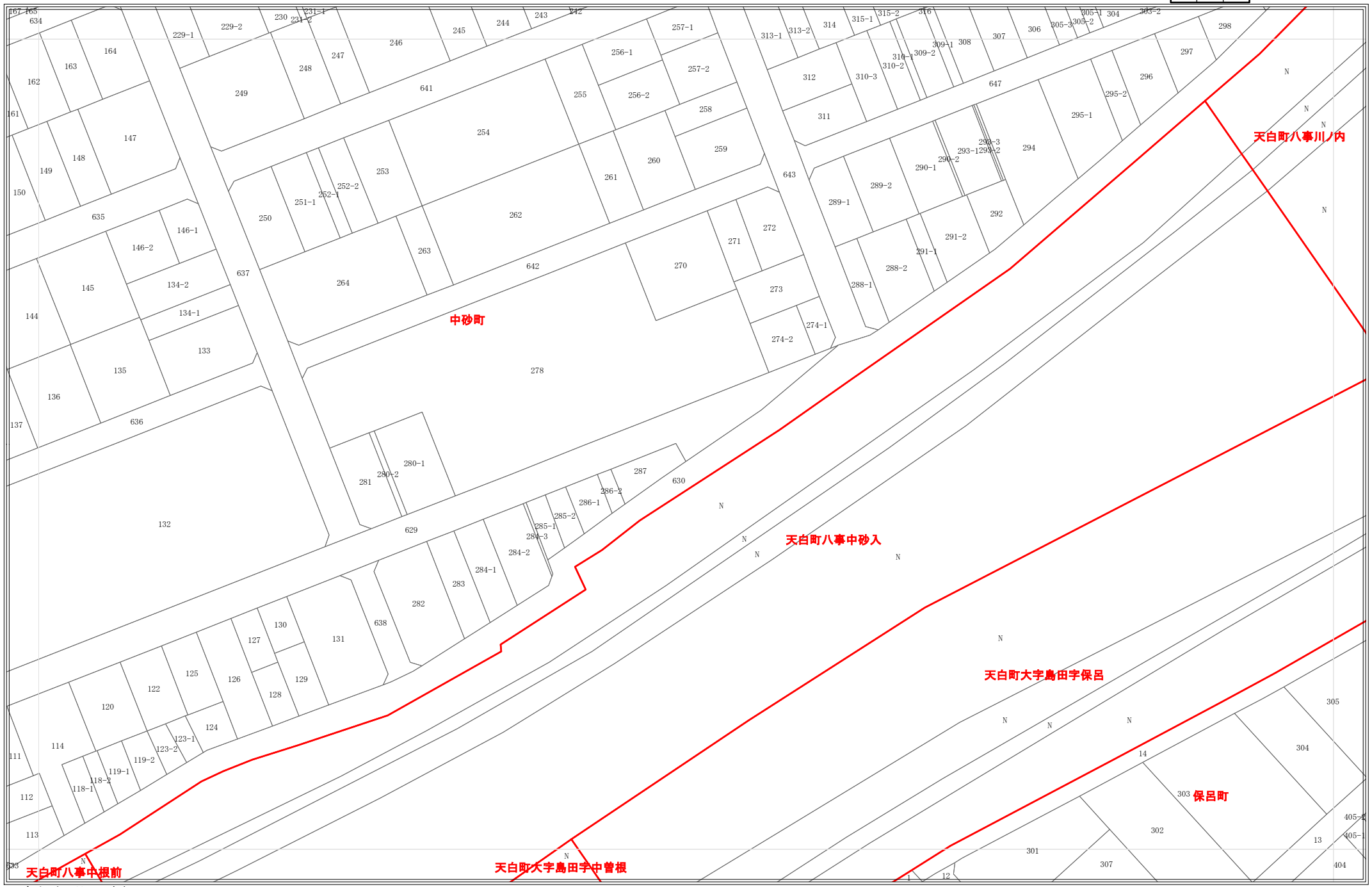

令和7年1月1日時点
・この図面は課税のために作成した図面です。権利関係等の根拠になるものではありません。
・無地番については、Nまたは名古屋市の内部管理番号（例：9876543-A)が表示されている場合があります。

0 25 50 100 メートル

1:1,200

3547

地番参考図

3483	3484	3485
3546	3547	3548
3610	3611	3612

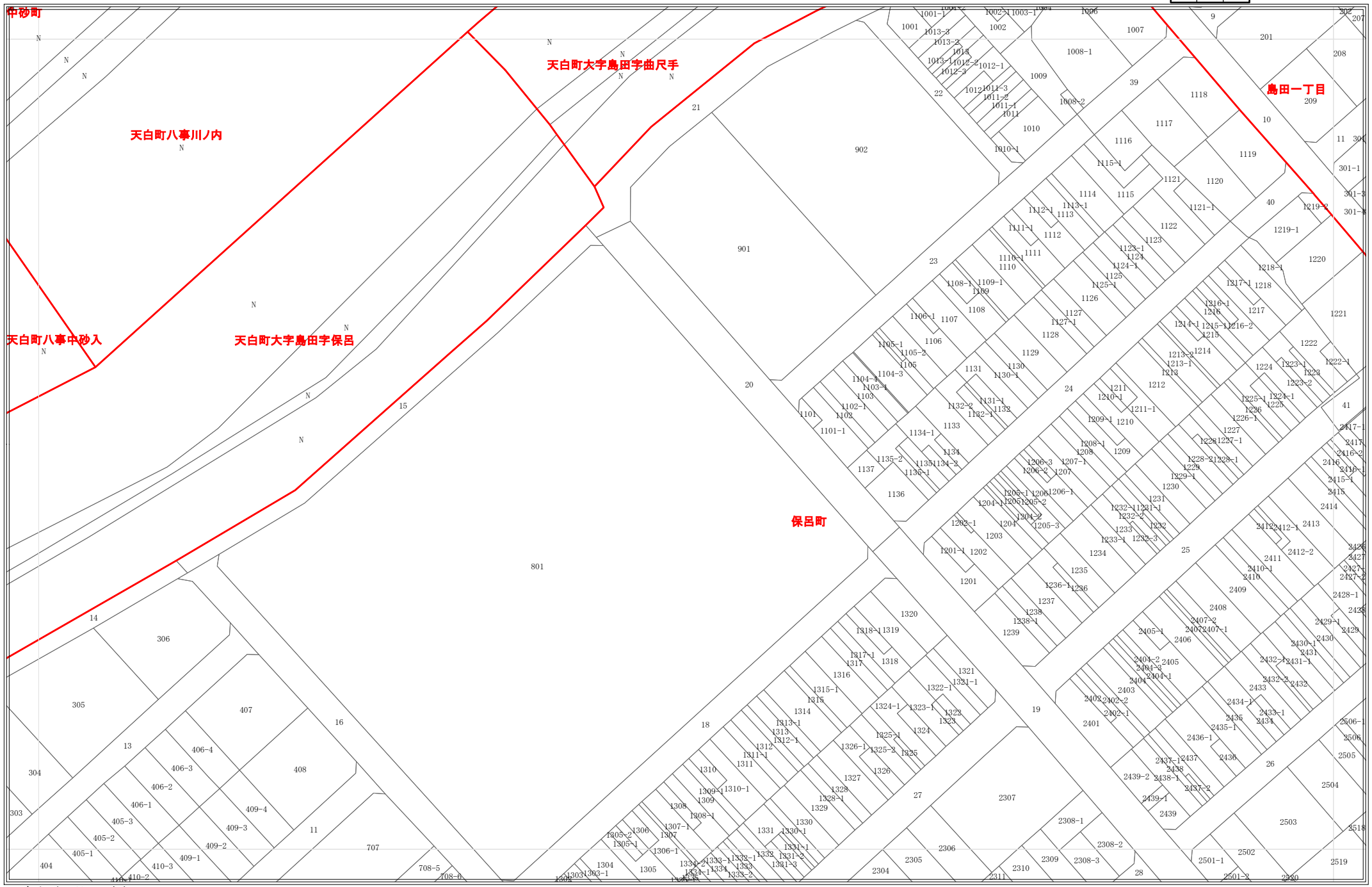

令和7年1月1日時点
・この図面は課税のために作成した図面です。権利関係等の根拠になるものではありません。
・無地番については、Nまたは名古屋市の内部管理番号（例：9876543-A)が表示されている場合があります。

0 25 50 100 メートル

1:1,200

3548

地番参考図

3484	3485	3486
3547	3548	3549
3611	3612	3613

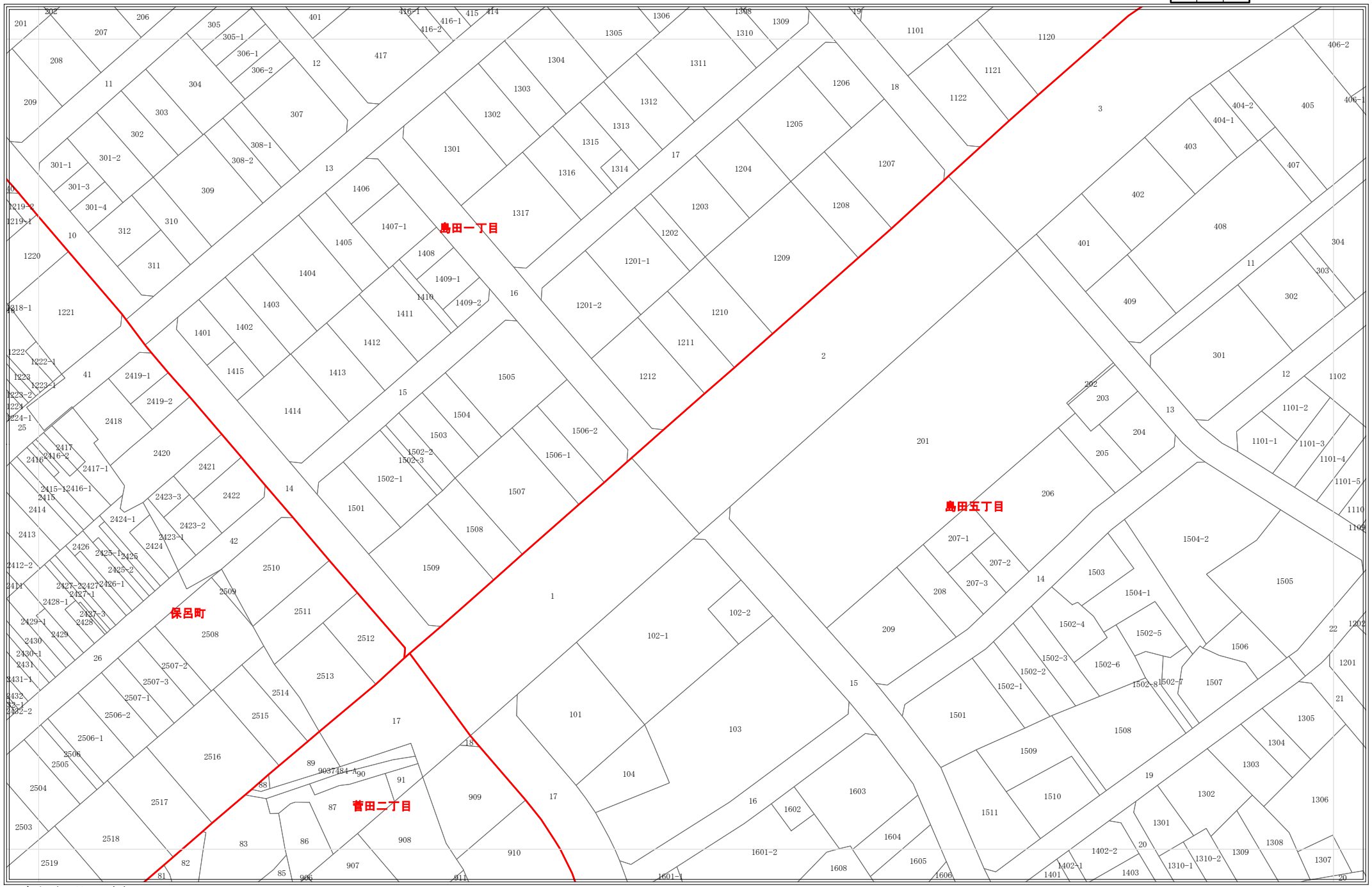

令和7年1月1日時点
・この図面は課税のために作成した図面です。権利関係等の根拠になるものではありません。
・無地番については、Nまたは名古屋市の内部管理番号（例：9876543-A)が表示されている場合があります。

0 25 50 100 メートル

1:1,200

3549

地番参考図

3485	3486	3487
3548	3549	3550
3612	3613	3614

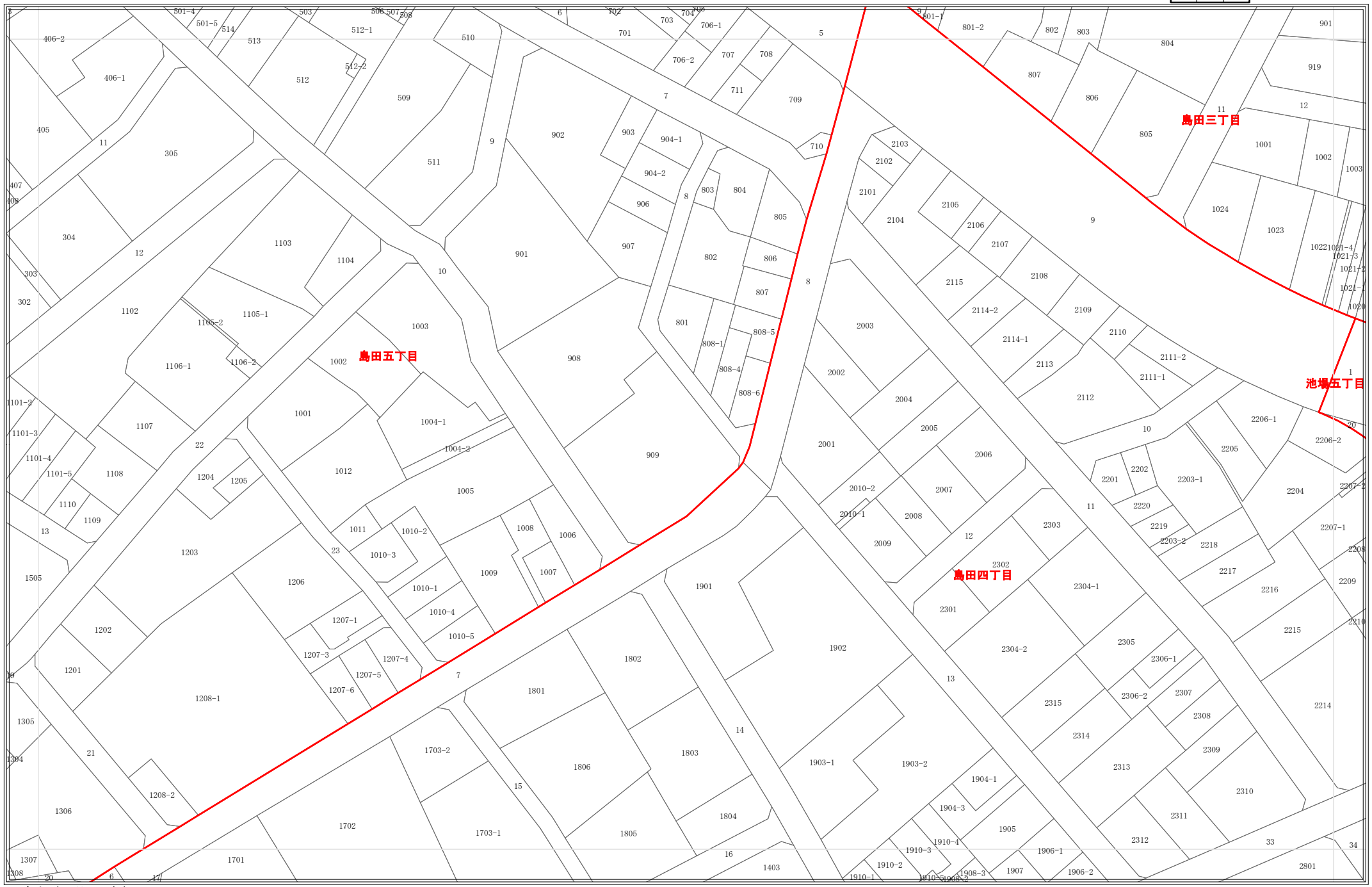

令和7年1月1日時点
・この図面は課税のために作成した図面です。権利関係等の根拠になるものではありません。
・無地番については、Nまたは名古屋市の内部管理番号（例：9876543-A)が表示されている場合があります。

0 25 50 100 メートル

1:1,200

3550

地番参考図

3486	3487	3488
3549	3550	3551
3613	3614	3615

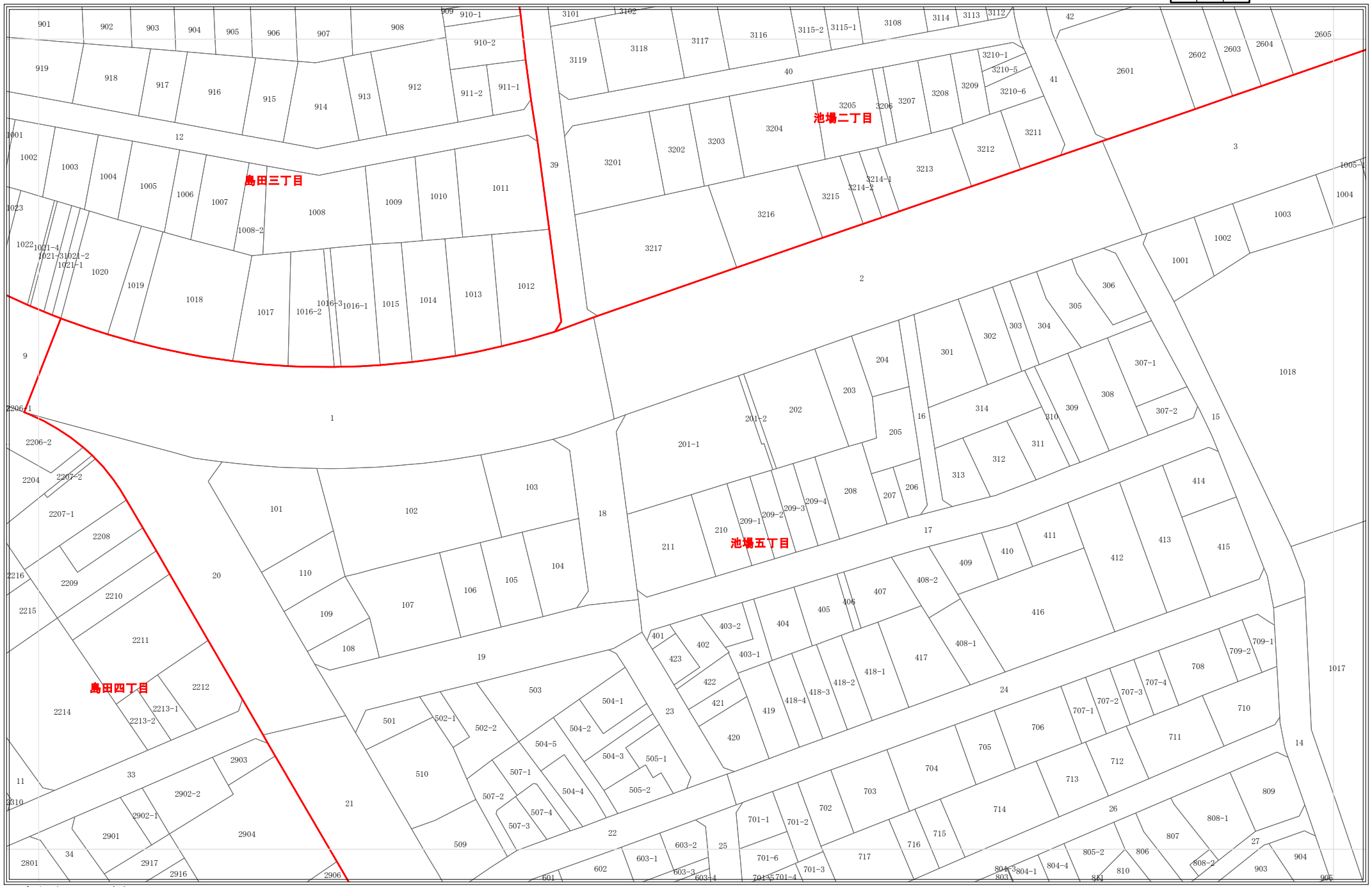

令和7年1月1日時点
・この図面は課税のために作成した図面です。権利関係等の根拠になるものではありません。
・無地番については、Nまたは名古屋市の内部管理番号（例：9876543-A)が表示されている場合があります。

0 25 50 100 メートル

1:1,200

3551

地番参考図

3487	3488	3489
3550	3551	3552
3614	3615	3616

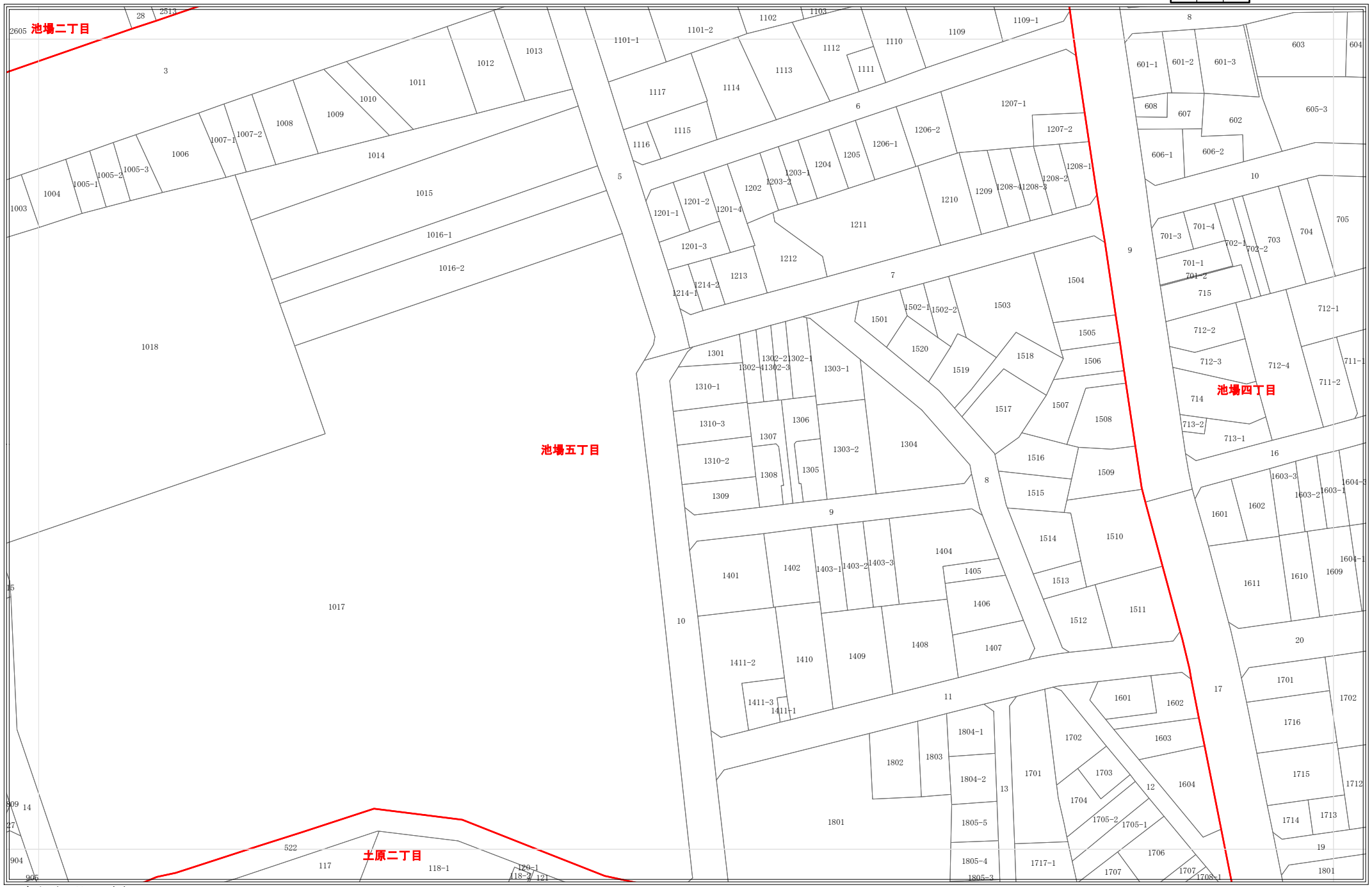

令和7年1月1日時点
・この図面は課税のために作成した図面です。権利関係等の根拠になるものではありません。
・無地番については、Nまたは名古屋市の内部管理番号（例：9876543-A)が表示されている場合があります。

0 25 50 100 メートル

1:1,200

3552

地番参考図

3488	3489	3490
3551	3552	3553
3615	3616	3617

令和7年1月1日時点
・この図面は課税のために作成した図面です。権利関係等の根拠になるものではありません。
・無地番については、Nまたは名古屋市の内部管理番号（例：9876543-A)が表示されている場合があります。

0 25 50 100 メートル

1:1,200

3553

地番参考図

3489	3490	3491
3552	3553	3554
3616	3617	3618

令和7年1月1日時点
・この図面は課税のために作成した図面です。権利関係等の根拠になるものではありません。
・無地番については、Nまたは名古屋市の内部管理番号（例：9876543-A)が表示されている場合があります。

0 25 50 100 メートル

1:1,200

3554

地番参考図

3490	3491	3492
3553	3554	3555
3617	3618	3619

令和7年1月1日時点
・この図面は課税のために作成した図面です。権利関係等の根拠になるものではありません。
・無地番については、Nまたは名古屋市の内部管理番号（例：9876543-A)が表示されている場合があります。

0 25 50 100 メートル

1:1,200

3555

地番参考図

3491	3492	3493
3554	3555	3556
3618	3619	3620

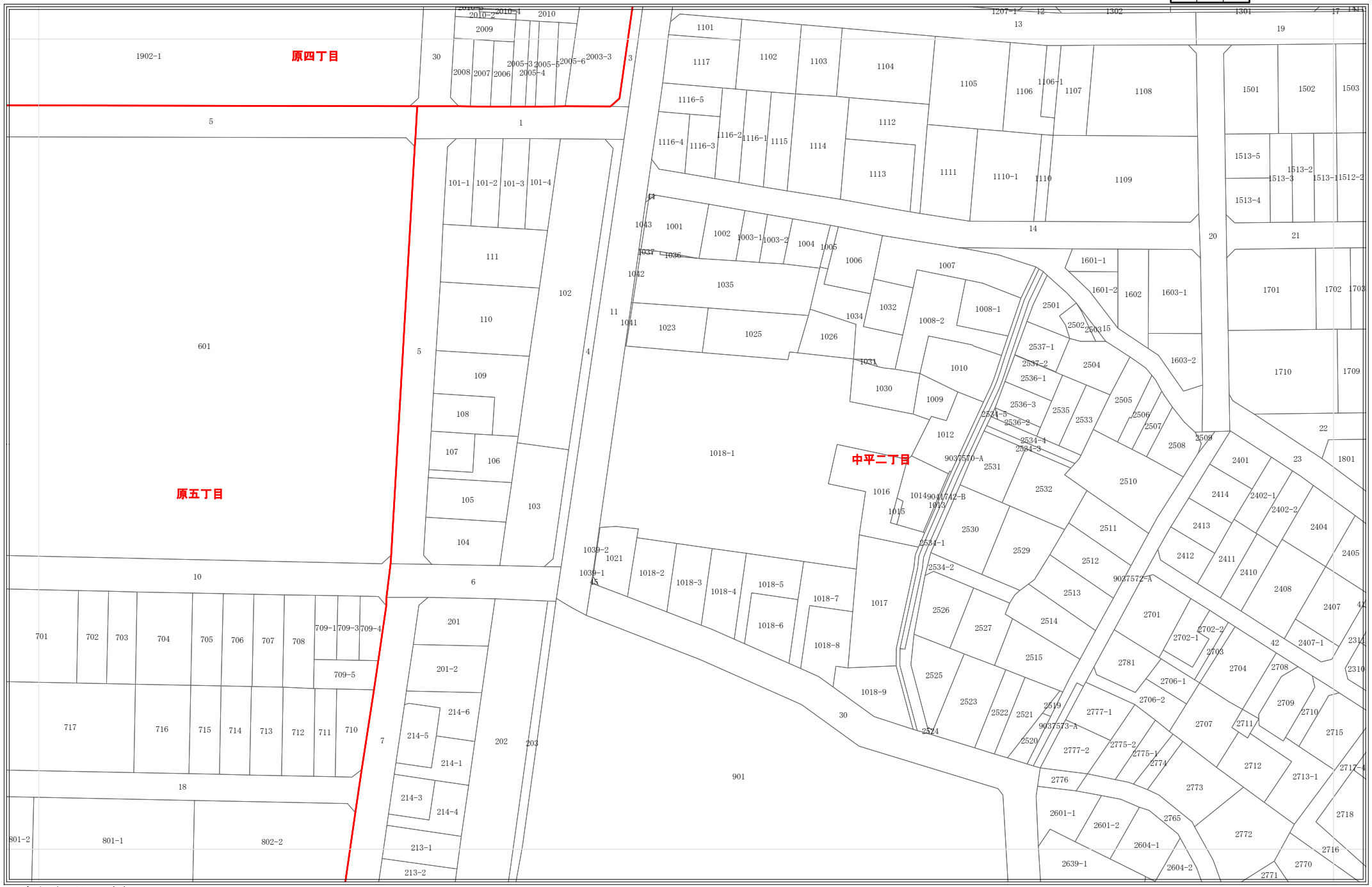

令和7年1月1日時点
・この図面は課税のために作成した図面です。権利関係等の根拠になるものではありません。
・無地番については、Nまたは名古屋市の内部管理番号（例：9876543-A)が表示されている場合があります。

0 25 50 100 メートル

1:1,200

3556

地番参考図

3492	3493	3494
3555	3556	3557
3619	3620	3621

令和7年1月1日時点
・この図面は課税のために作成した図面です。権利関係等の根拠になるものではありません。
・無地番については、Nまたは名古屋市の内部管理番号（例：9876543-A)が表示されている場合があります。

0 25 50 100 メートル

1:1,200

3557

地番参考図

3493	3494	3495
3556	3557	3558
3620	3621	3622

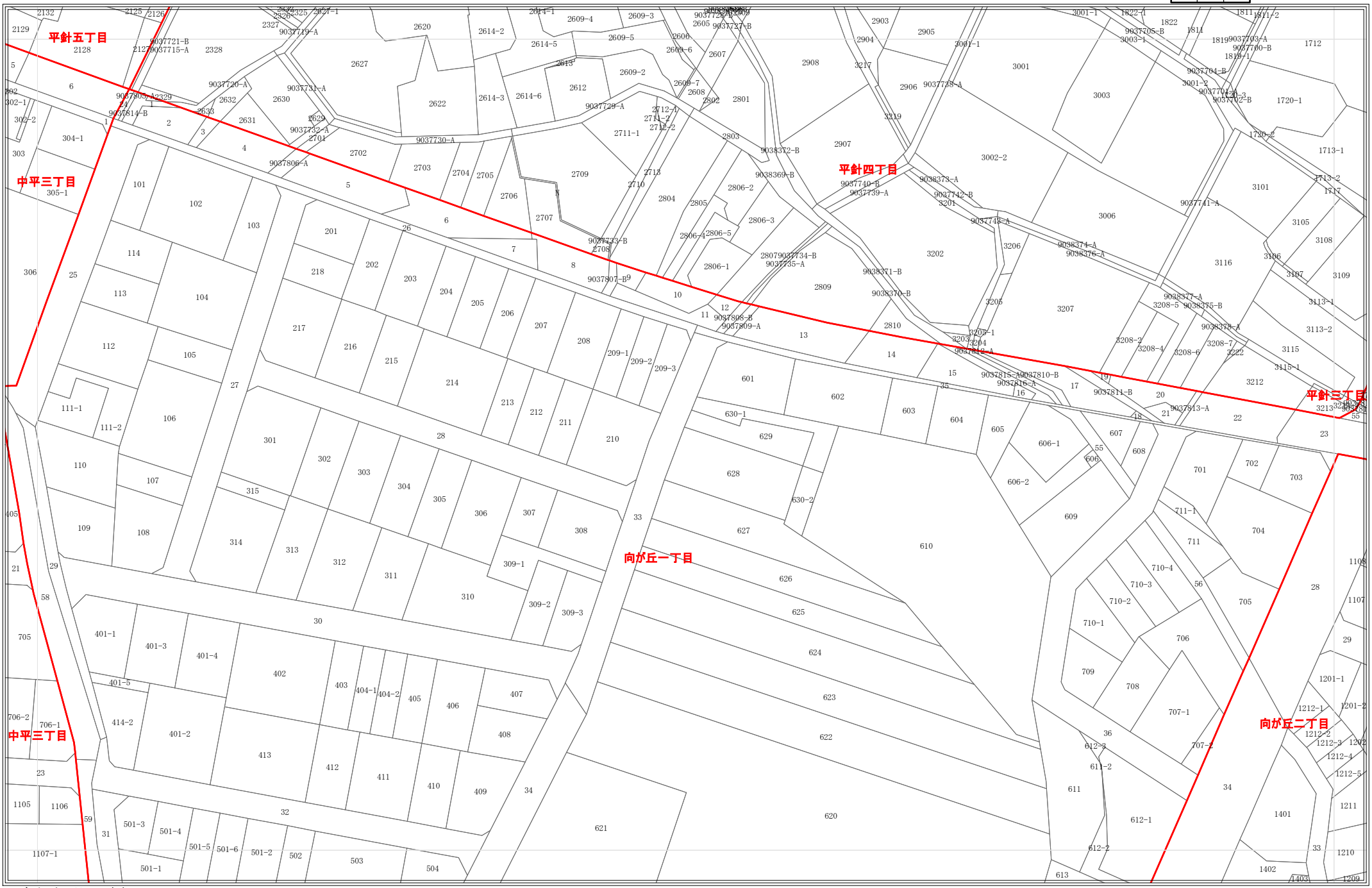

令和7年1月1日時点
・この図面は課税のために作成した図面です。権利関係等の根拠になるものではありません。
・無地番については、Nまたは名古屋市の内部管理番号（例：9876543-A)が表示されている場合があります。

0 25 50 100 メートル

1:1,200

3558

地番参考図

3494	3495	3496
3557	3558	3559
3621	3622	3623

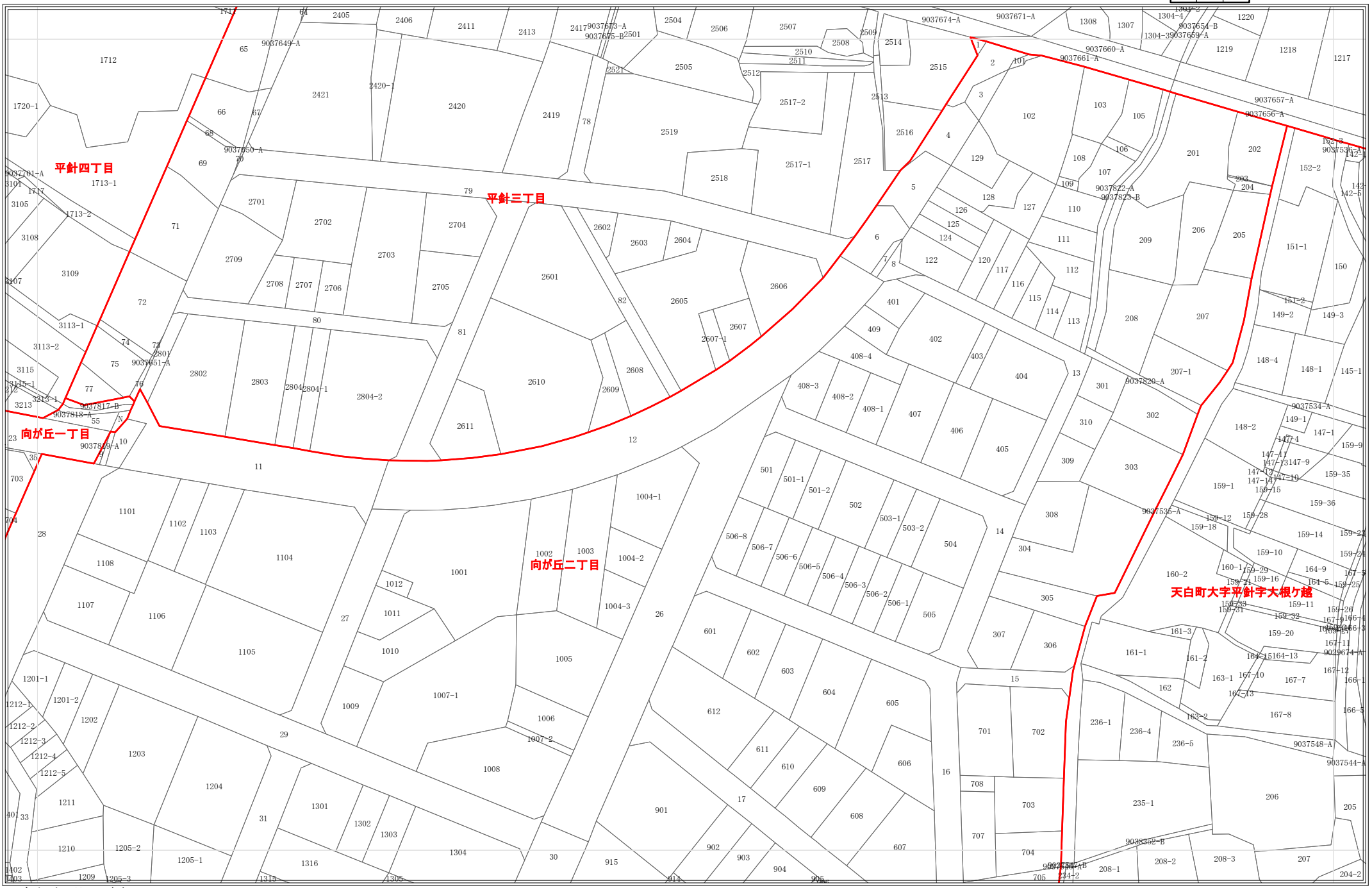

令和7年1月1日時点
・この図面は課税のために作成した図面です。権利関係等の根拠になるものではありません。
・無地番については、Nまたは名古屋市の内部管理番号（例：9876543-A)が表示されている場合があります。

0 25 50 100 メートル

1:1,200

3559

地番参考図

3495	3496	
3558	3559	3560
3622	3623	3624

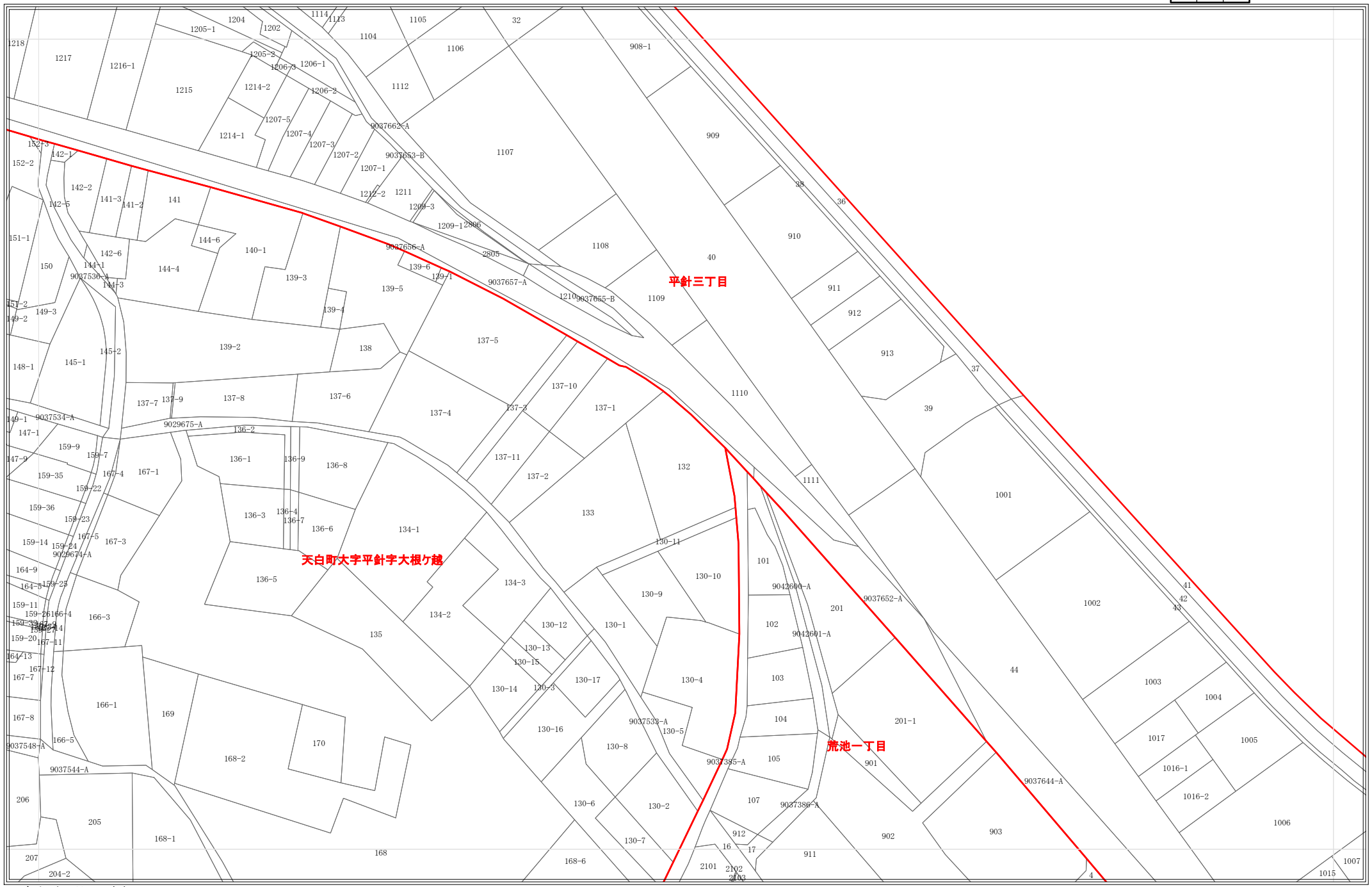

令和7年1月1日時点
・この図面は課税のために作成した図面です。権利関係等の根拠になるものではありません。
・無地番については、Nまたは名古屋市の内部管理番号（例：9876543-A)が表示されている場合があります。

0 25 50 100 メートル

1:1,200

3560

地番参考図

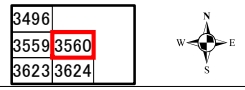

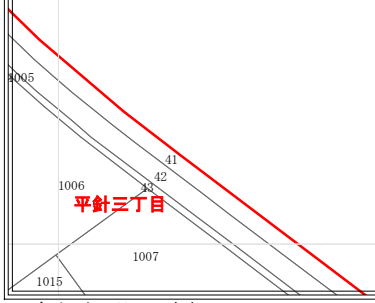

令和7年1月1日時点
・この図面は課税のために作成した図面です。権利関係等の根拠になるものではありません。
・無地番については、Nまたは名古屋市の内部管理番号（例：9876543-A)が表示されている場合があります。

0 25 50 100 メートル

1:1,200

3609

地番参考図

3544	3545	3546
3608	3609	3610
3672	3673	3674

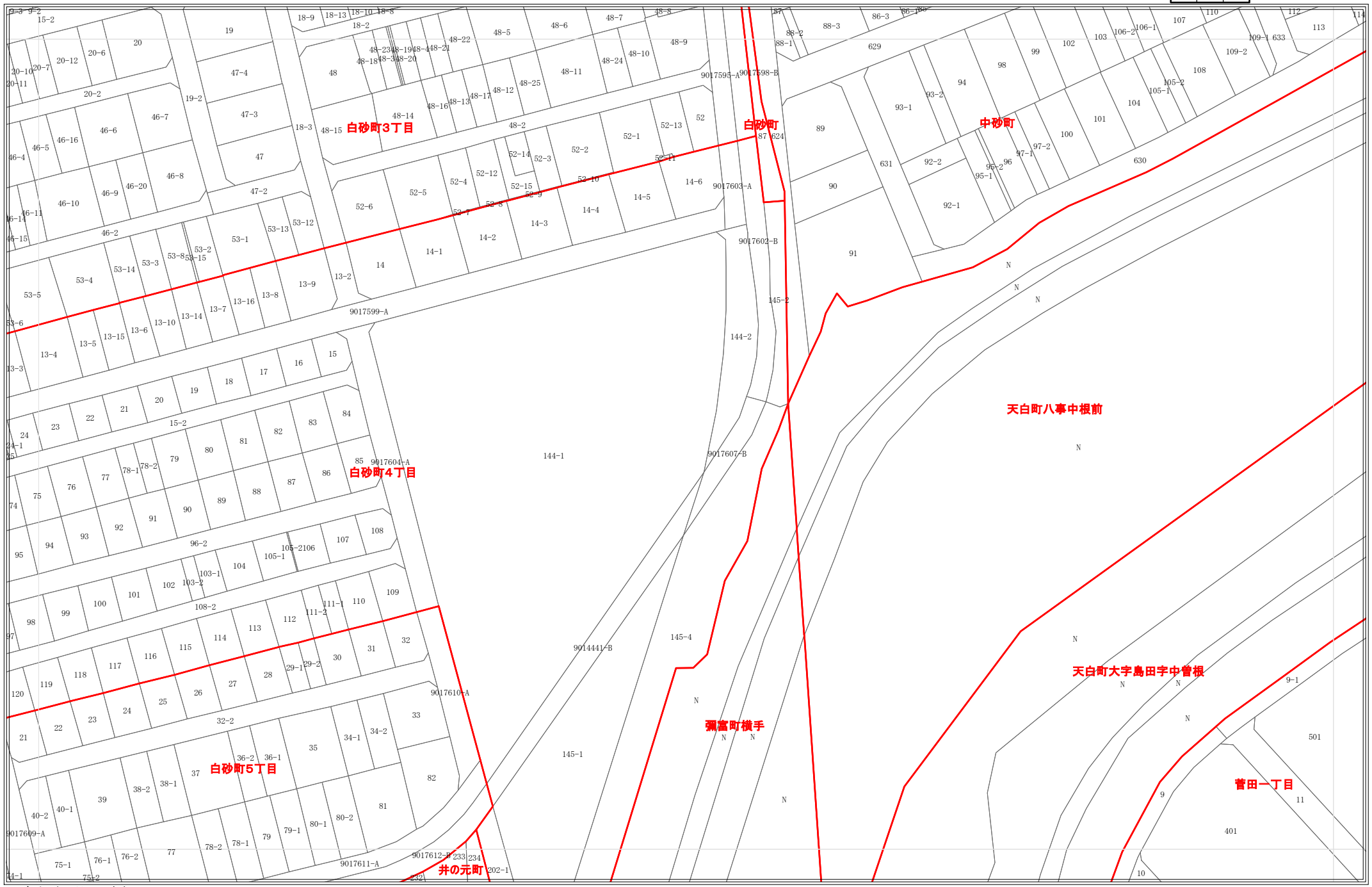

令和7年1月1日時点
・この図面は課税のために作成した図面です。権利関係等の根拠になるものではありません。
・無地番については、Nまたは名古屋市の内部管理番号（例：9876543-A)が表示されている場合があります。

0 25 50 100 メートル

1:1,200

3610

地番参考図

3545	3546	3547
3609	3610	3611
3673	3674	3675

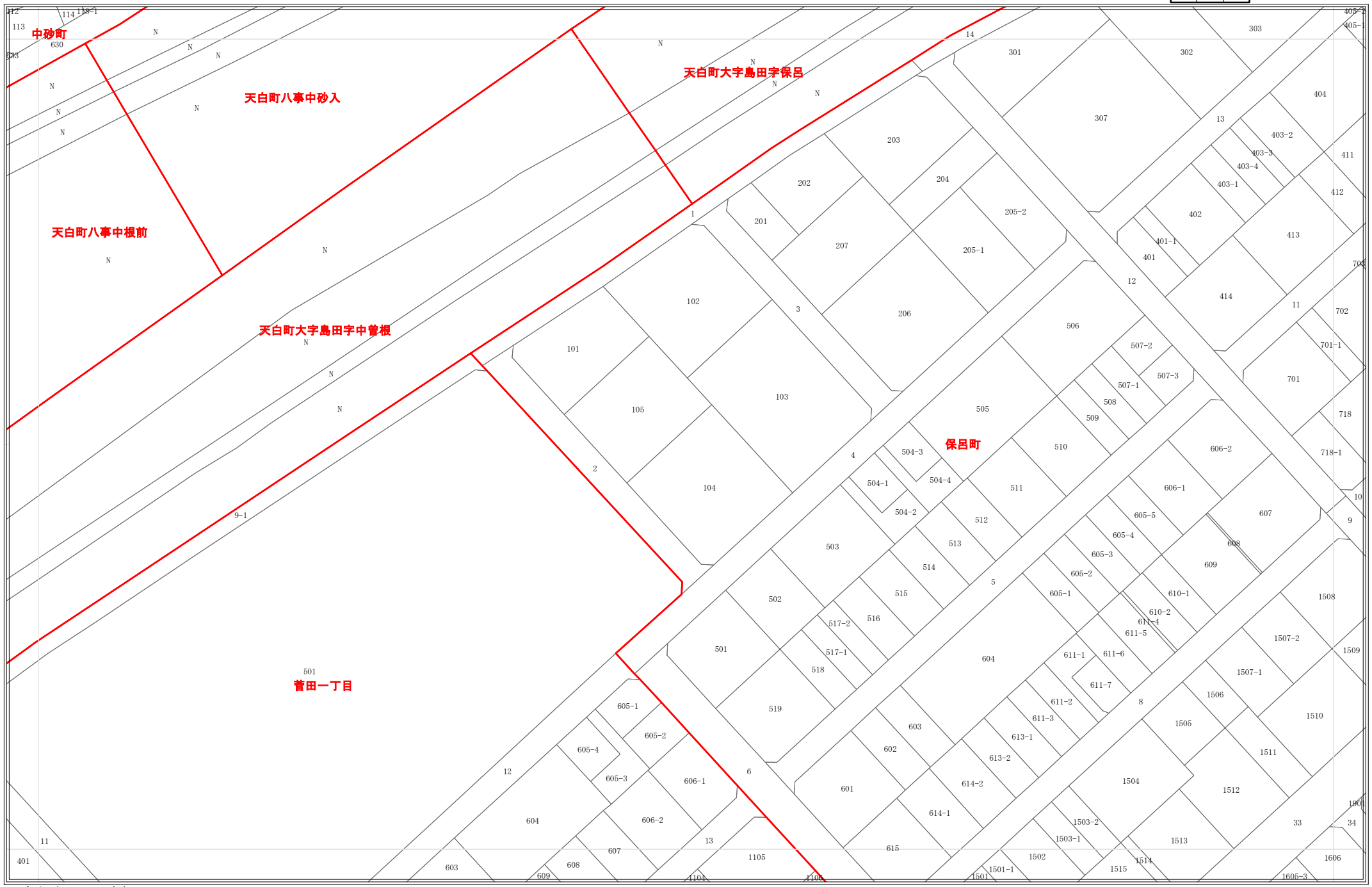

令和7年1月1日時点
・この図面は課税のために作成した図面です。権利関係等の根拠になるものではありません。
・無地番については、Nまたは名古屋市の内部管理番号（例：9876543-A)が表示されている場合があります。

0 25 50 100 メートル

1:1,200

3611

地番参考図

3546	3547	3548
3610	3611	3612
3674	3675	3676

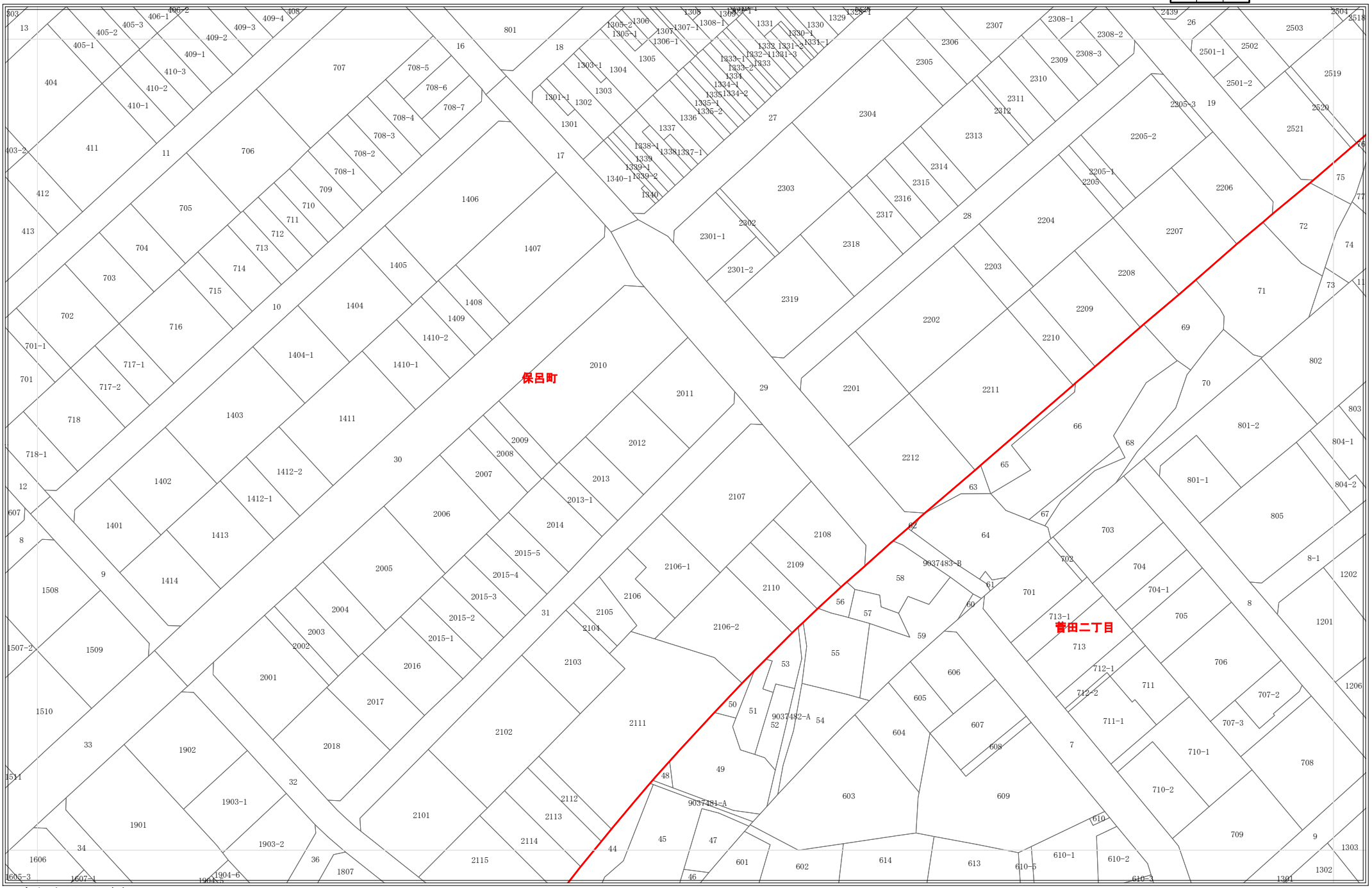

令和7年1月1日時点
・この図面は課税のために作成した図面です。権利関係等の根拠になるものではありません。
・無地番については、Nまたは名古屋市の内部管理番号（例：9876543-A)が表示されている場合があります。

0 25 50 100 メートル

1:1,200

3612

地番参考図

3547	3548	3549
3611	3612	3613
3675	3676	3677

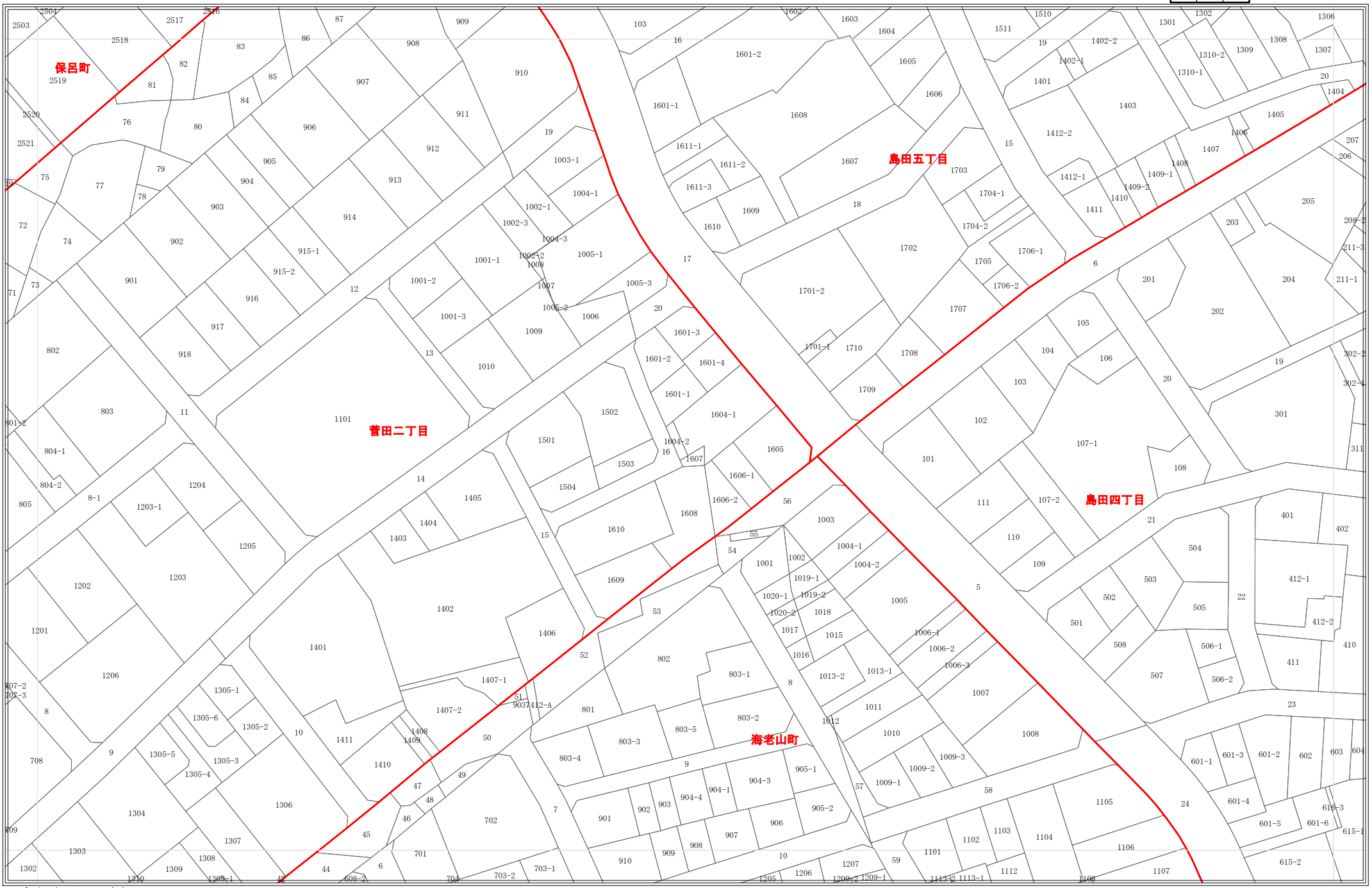

令和7年1月1日時点
・この図面は課税のために作成した図面です。権利関係等の根拠になるものではありません。
・無地番については、Nまたは名古屋市の内部管理番号（例：9876543-A)が表示されている場合があります。

0 25 50 100 メートル

1:1,200

3613

地番参考図

3548	3549	3550
3612	3613	3614
3676	3677	3678

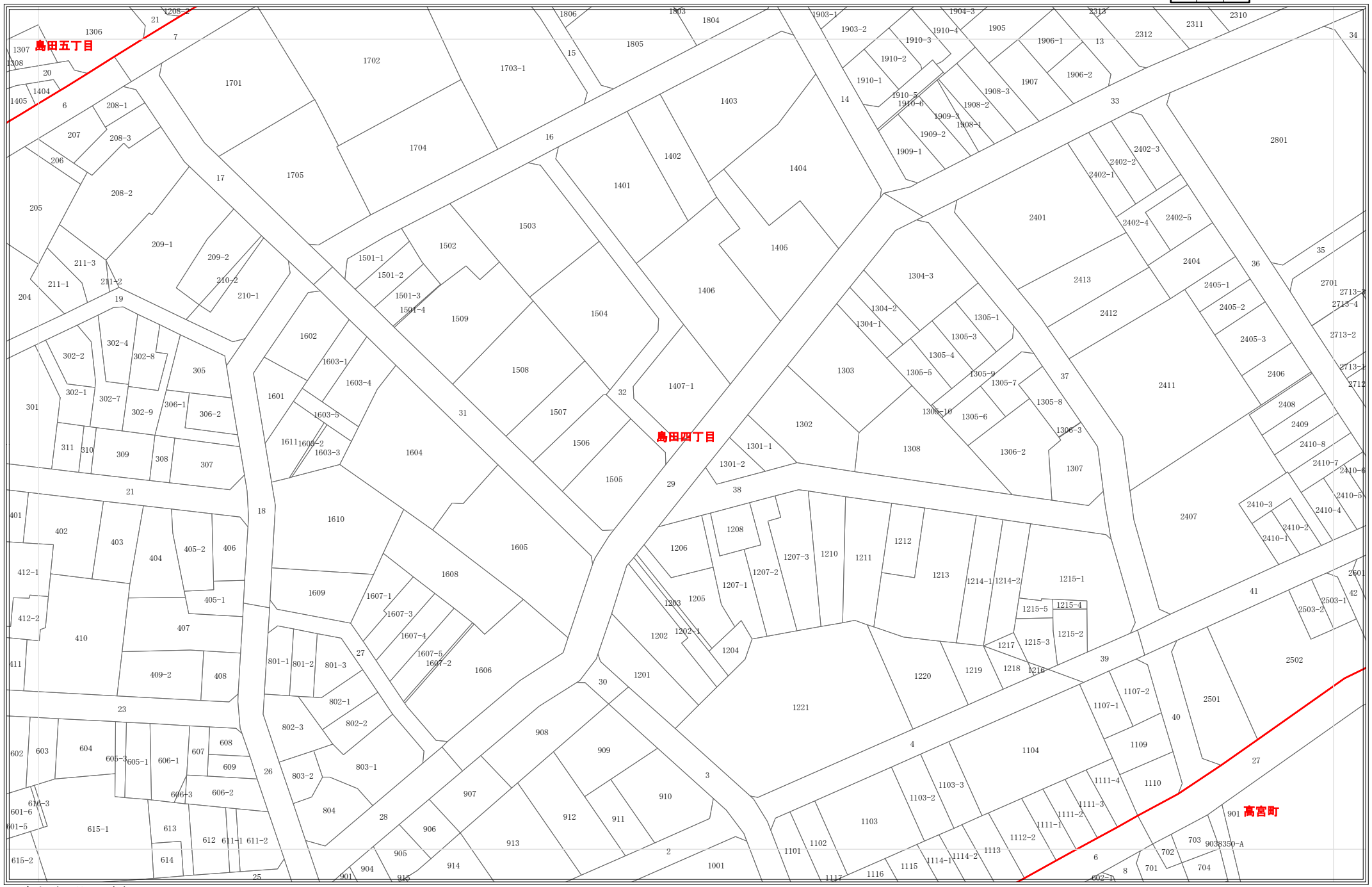

令和7年1月1日時点
・この図面は課税のために作成した図面です。権利関係等の根拠になるものではありません。
・無地番については、Nまたは名古屋市の内部管理番号（例：9876543-A)が表示されている場合があります。

0 25 50 100 メートル

1:1,200

3614

地番参考図

3549	3550	3551
3613	3614	3615
3677	3678	3679

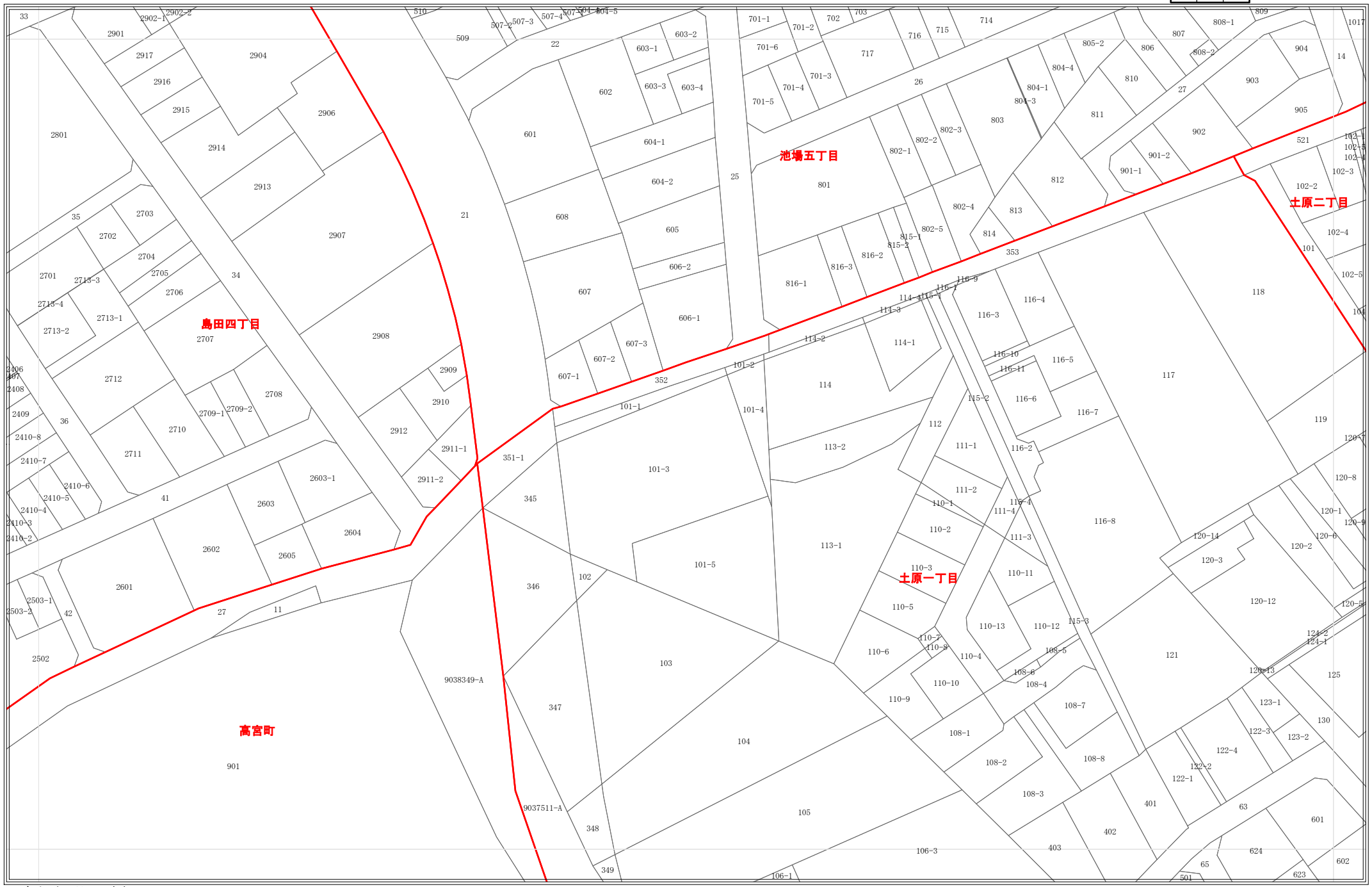

令和7年1月1日時点
・この図面は課税のために作成した図面です。権利関係等の根拠になるものではありません。
・無地番については、Nまたは名古屋市の内部管理番号（例：9876543-A)が表示されている場合があります。

0 25 50 100 メートル

1:1,200

3615

地番参考図

3550	3551	3552
3614	3615	3616
3678	3679	3680

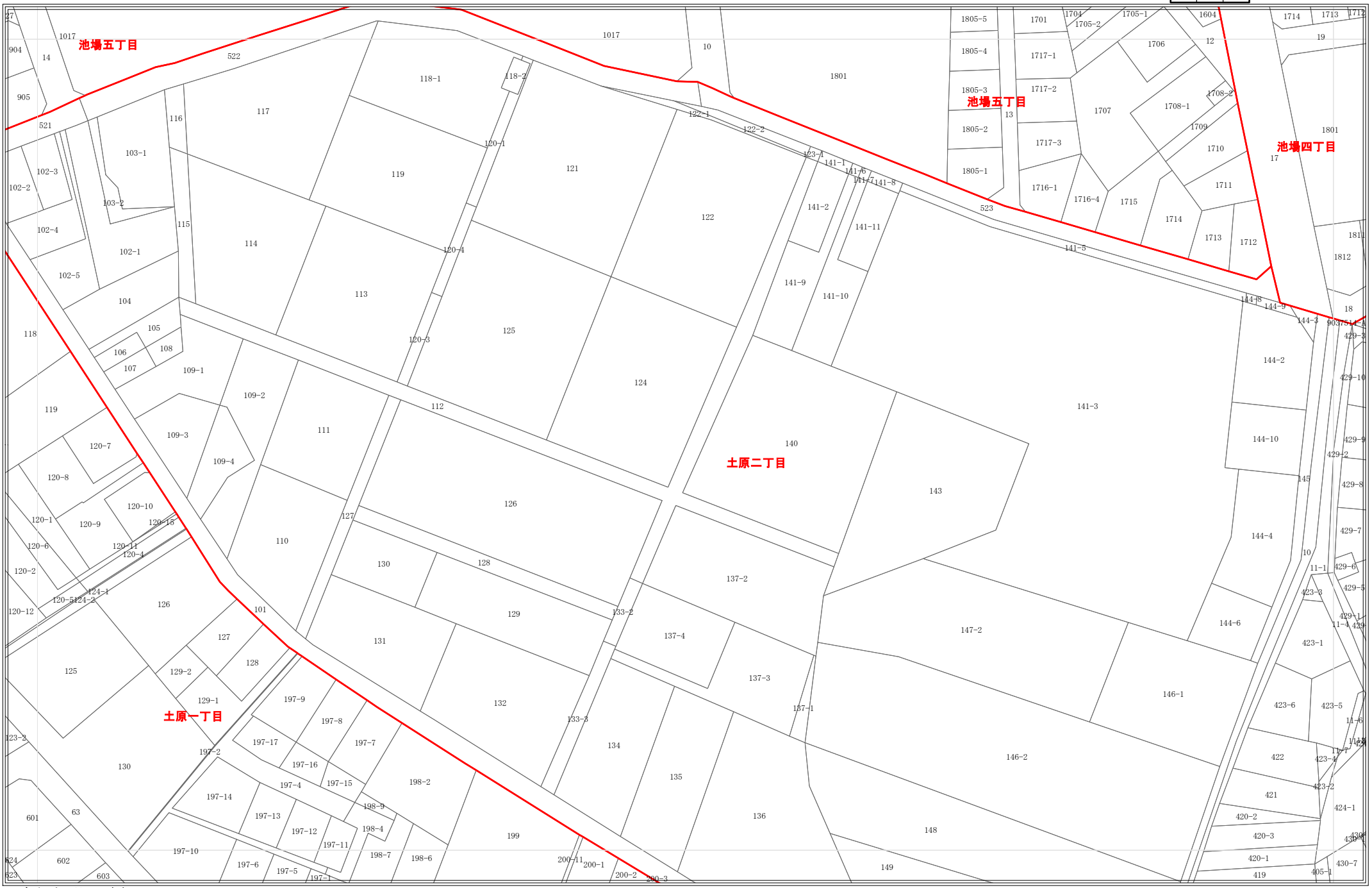

令和7年1月1日時点
・この図面は課税のために作成した図面です。権利関係等の根拠になるものではありません。
・無地番については、Nまたは名古屋市の内部管理番号（例：9876543-A)が表示されている場合があります。

0 25 50 100 メートル

1:1,200

3616

地番参考図

3551	3552	3553
3615	3616	3617
3679	3680	3681

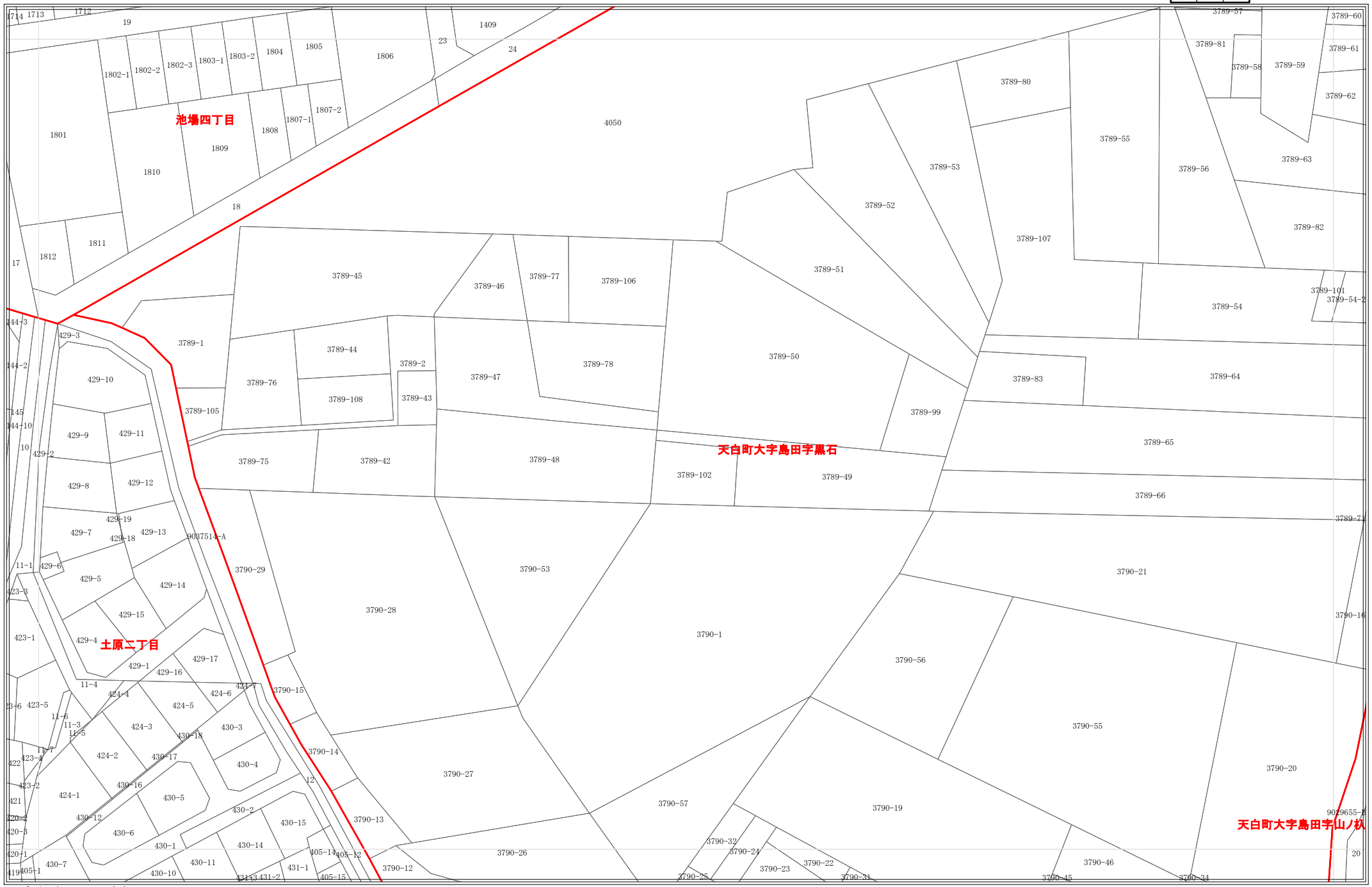

令和7年1月1日時点
・この図面は課税のために作成した図面です。権利関係等の根拠になるものではありません。
・無地番については、Nまたは名古屋市の内部管理番号（例：9876543-A)が表示されている場合があります。

0 25 50 100 メートル

1:1,200

3617

地番参考図

3552	3553	3554
3616	3617	3618
3680	3681	3682

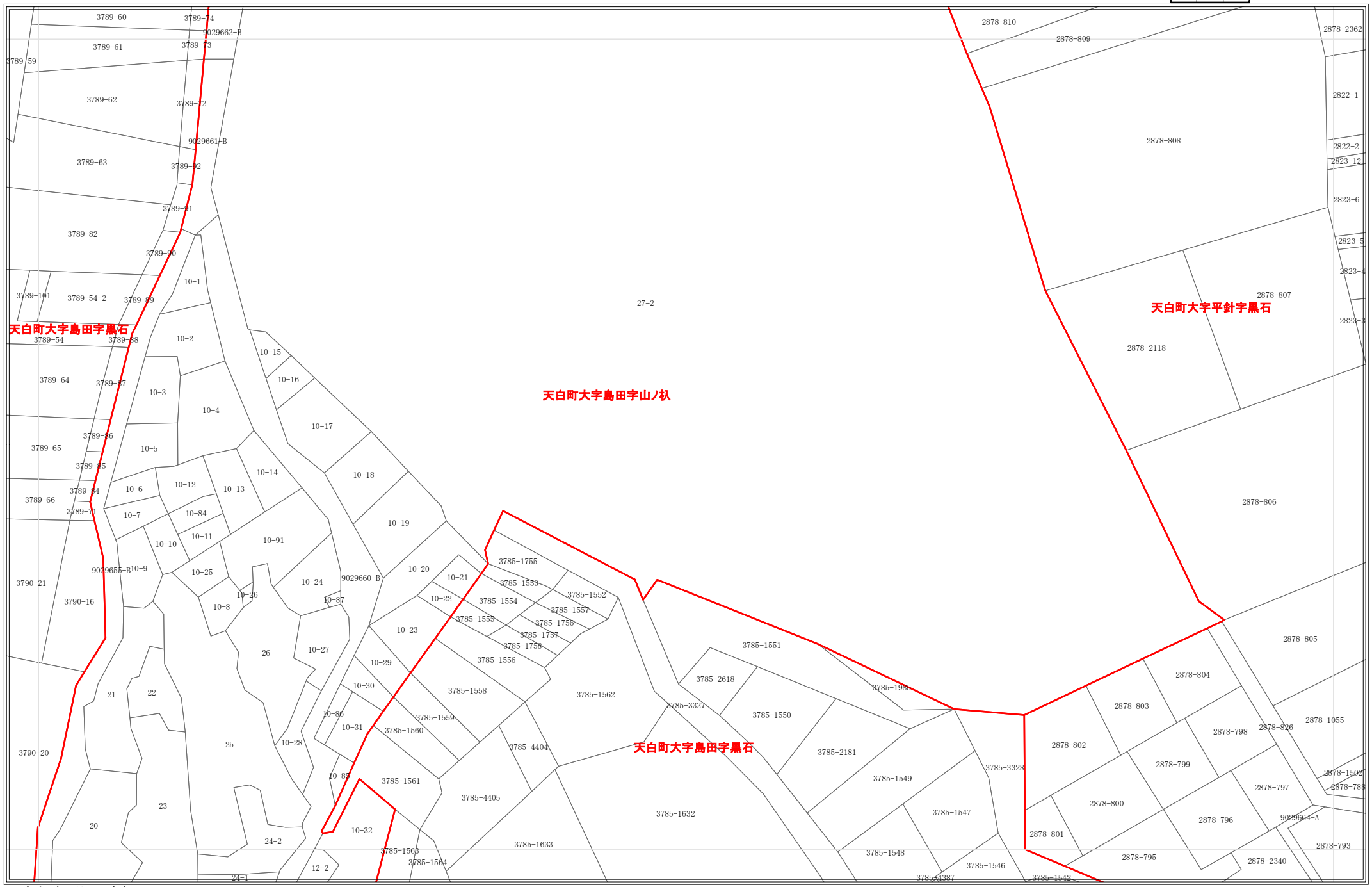

令和7年1月1日時点
・この図面は課税のために作成した図面です。権利関係等の根拠になるものではありません。
・無地番については、Nまたは名古屋市の内部管理番号（例：9876543-A)が表示されている場合があります。

0 25 50 100 メートル

1:1,200

3618

地番参考図

3553	3554	3555
3617	3618	3619
3681	3682	3683

令和7年1月1日時点
・この図面は課税のために作成した図面です。権利関係等の根拠になるものではありません。
・無地番については、Nまたは名古屋市の内部管理番号（例：9876543-A)が表示されている場合があります。

0 25 50 100 メートル

1:1,200

3619

地番参考図

3554	3555	3556
3618	3619	3620
3682	3683	3684

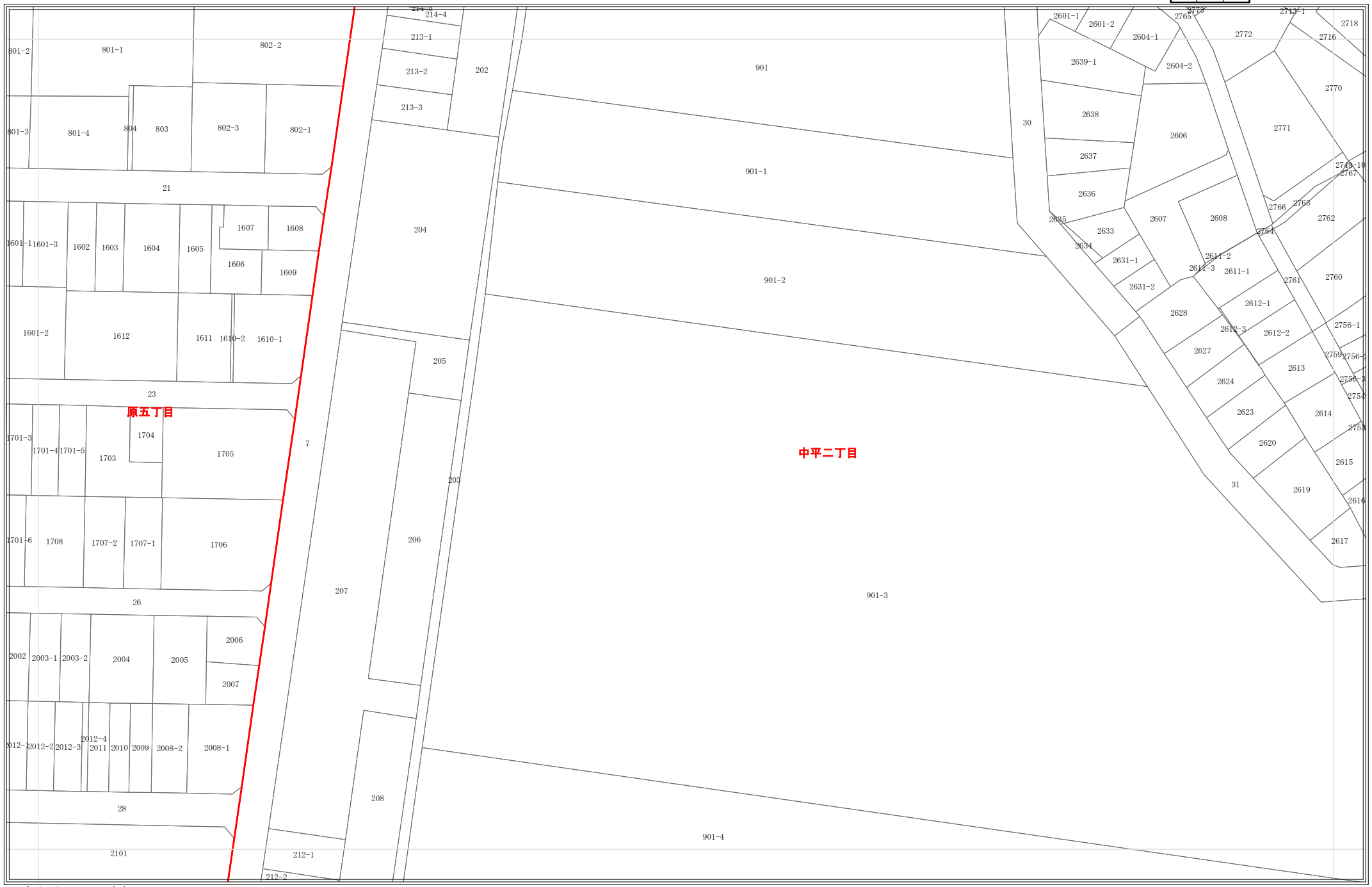

令和7年1月1日時点
・この図面は課税のために作成した図面です。権利関係等の根拠になるものではありません。
・無地番については、Nまたは名古屋市の内部管理番号（例：9876543-A)が表示されている場合があります。

0 25 50 100 メートル

1:1,200

3620

地番参考図

3555	3556	3557
3619	3620	3621
3683	3684	3685

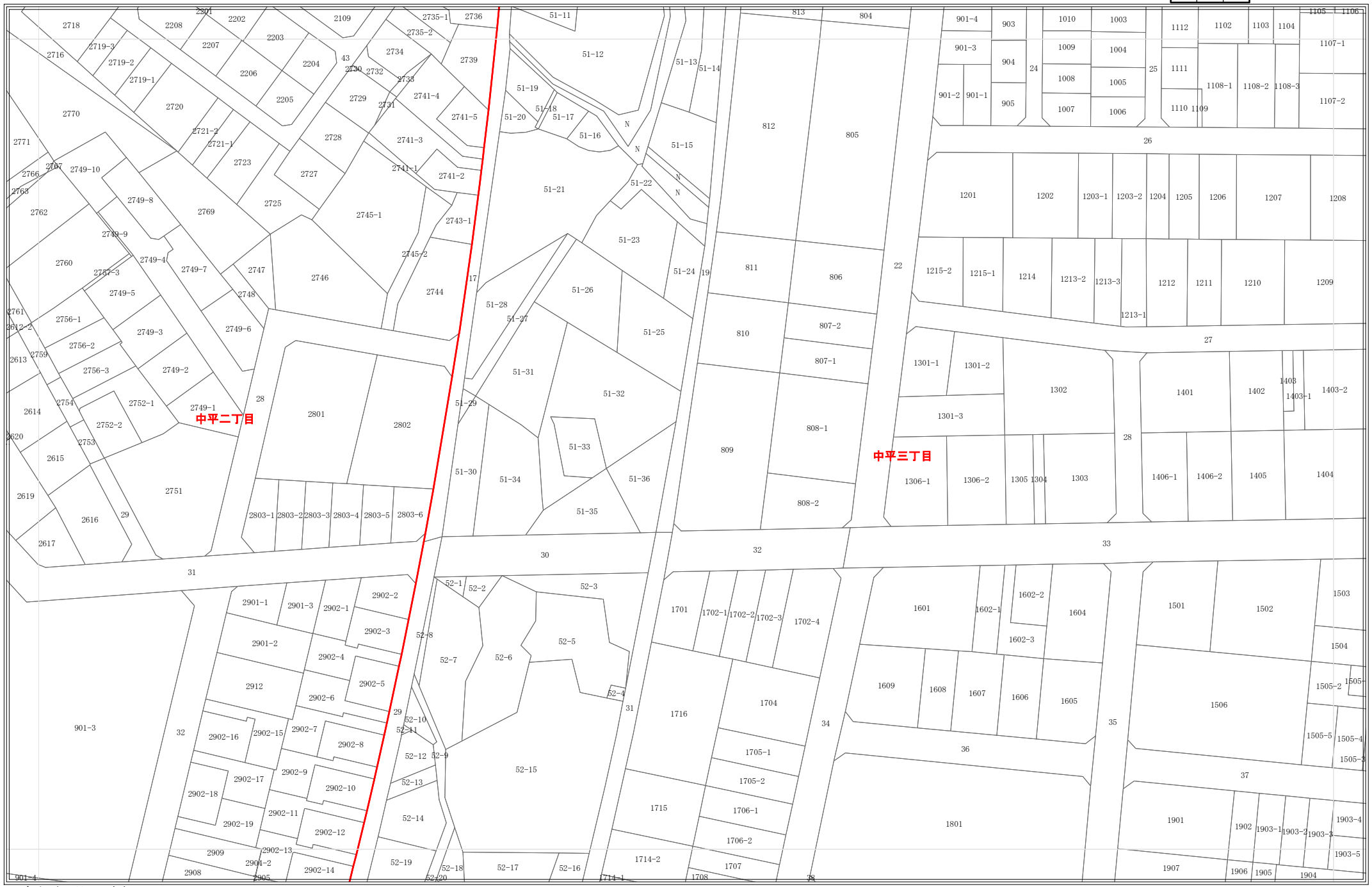

令和7年1月1日時点
・この図面は課税のために作成した図面です。権利関係等の根拠になるものではありません。
・無地番については、Nまたは名古屋市の内部管理番号（例：9876543-A)が表示されている場合があります。

0 25 50 100 メートル

1:1,200

3621

地番参考図

3556	3557	3558
3620	3621	3622
3684	3685	3686

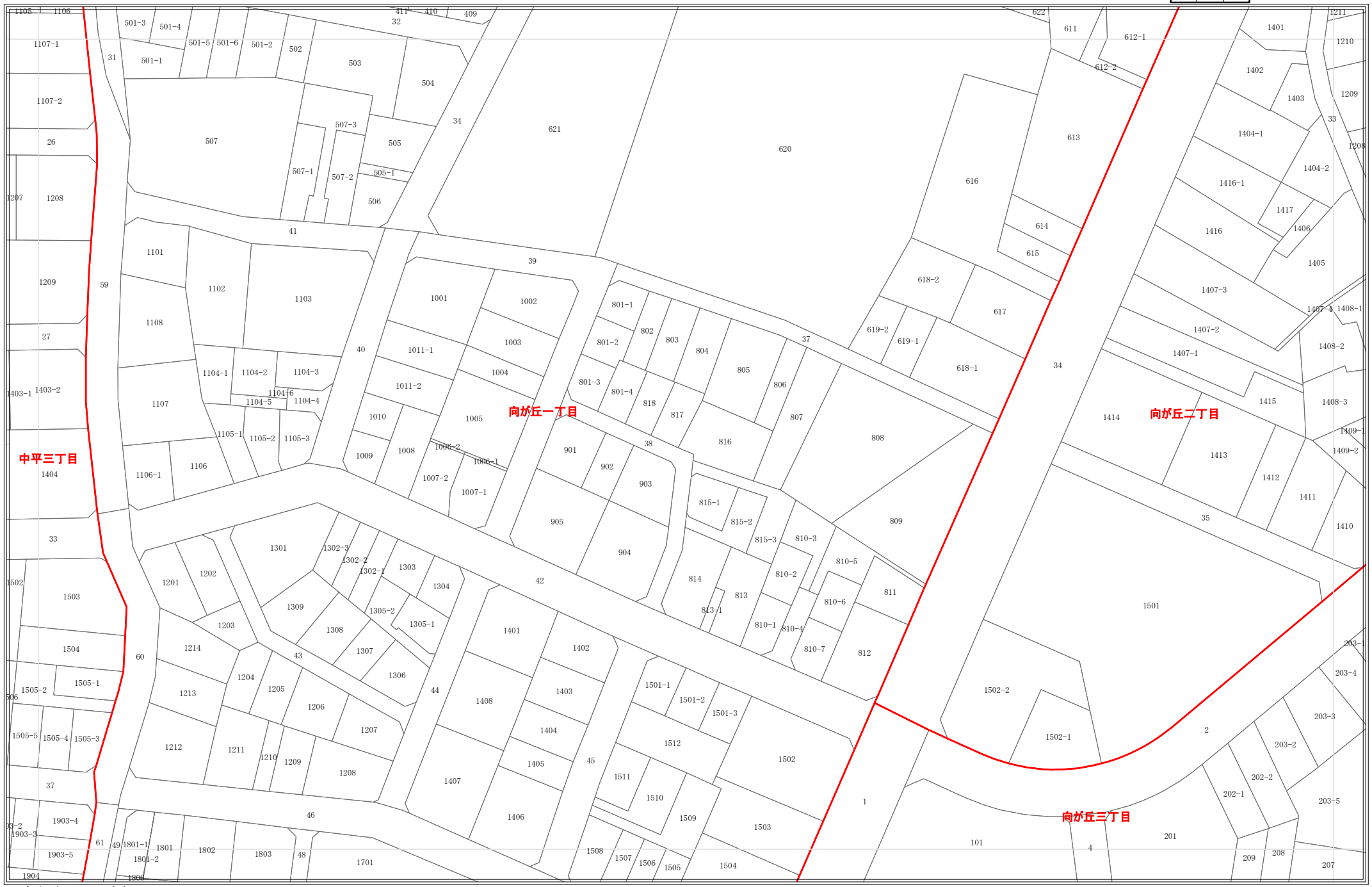

令和7年1月1日時点
・この図面は課税のために作成した図面です。権利関係等の根拠になるものではありません。
・無地番については、Nまたは名古屋市の内部管理番号（例：9876543-A)が表示されている場合があります。

0 25 50 100 メートル

1:1,200

3622

地番参考図

3557	3558	3559
3621	3622	3623
3685	3686	3687

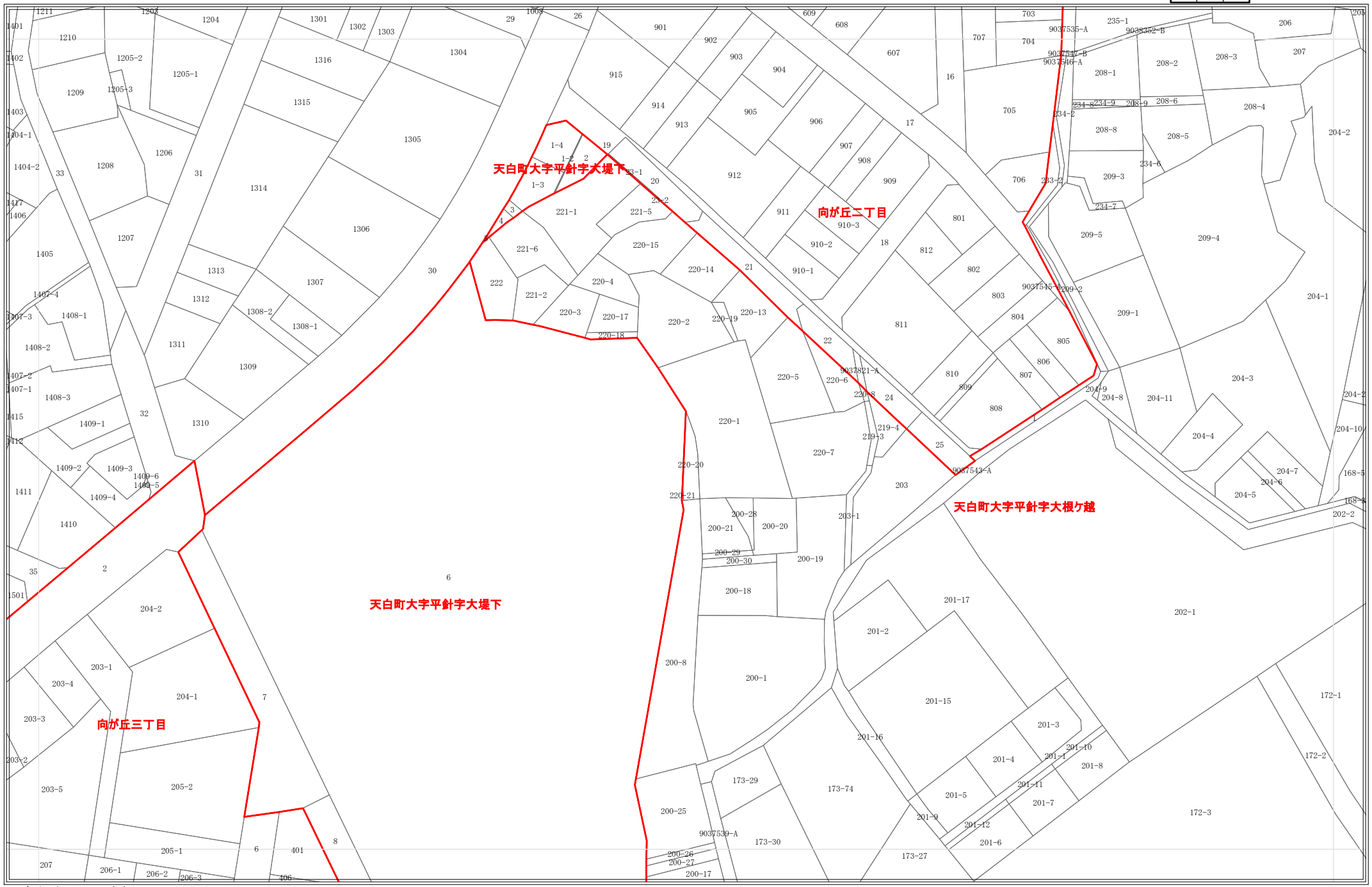

令和7年1月1日時点
・この図面は課税のために作成した図面です。権利関係等の根拠になるものではありません。
・無地番については、Nまたは名古屋市の内部管理番号（例：9876543-A)が表示されている場合があります。

0 25 50 100 メートル

1:1,200

3623

地番参考図

3558	3559	3560
3622	3623	3624
3686	3687	3688

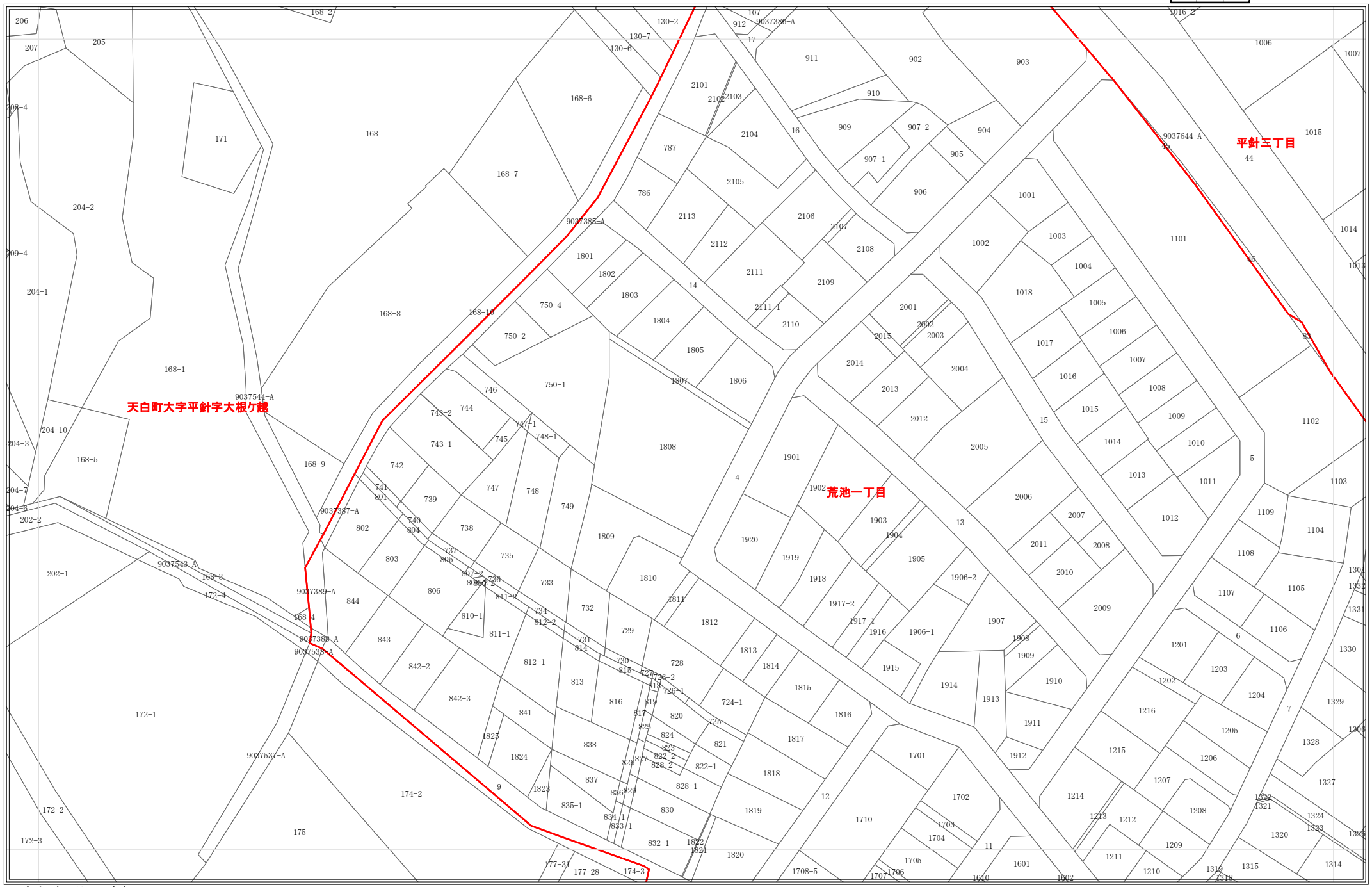

令和7年1月1日時点
・この図面は課税のために作成した図面です。権利関係等の根拠になるものではありません。
・無地番については、Nまたは名古屋市の内部管理番号（例：9876543-A)が表示されている場合があります。

0 25 50 100 メートル

1:1,200

3624

地番参考図

3559	3560	
3623	3624	
3687	3688	

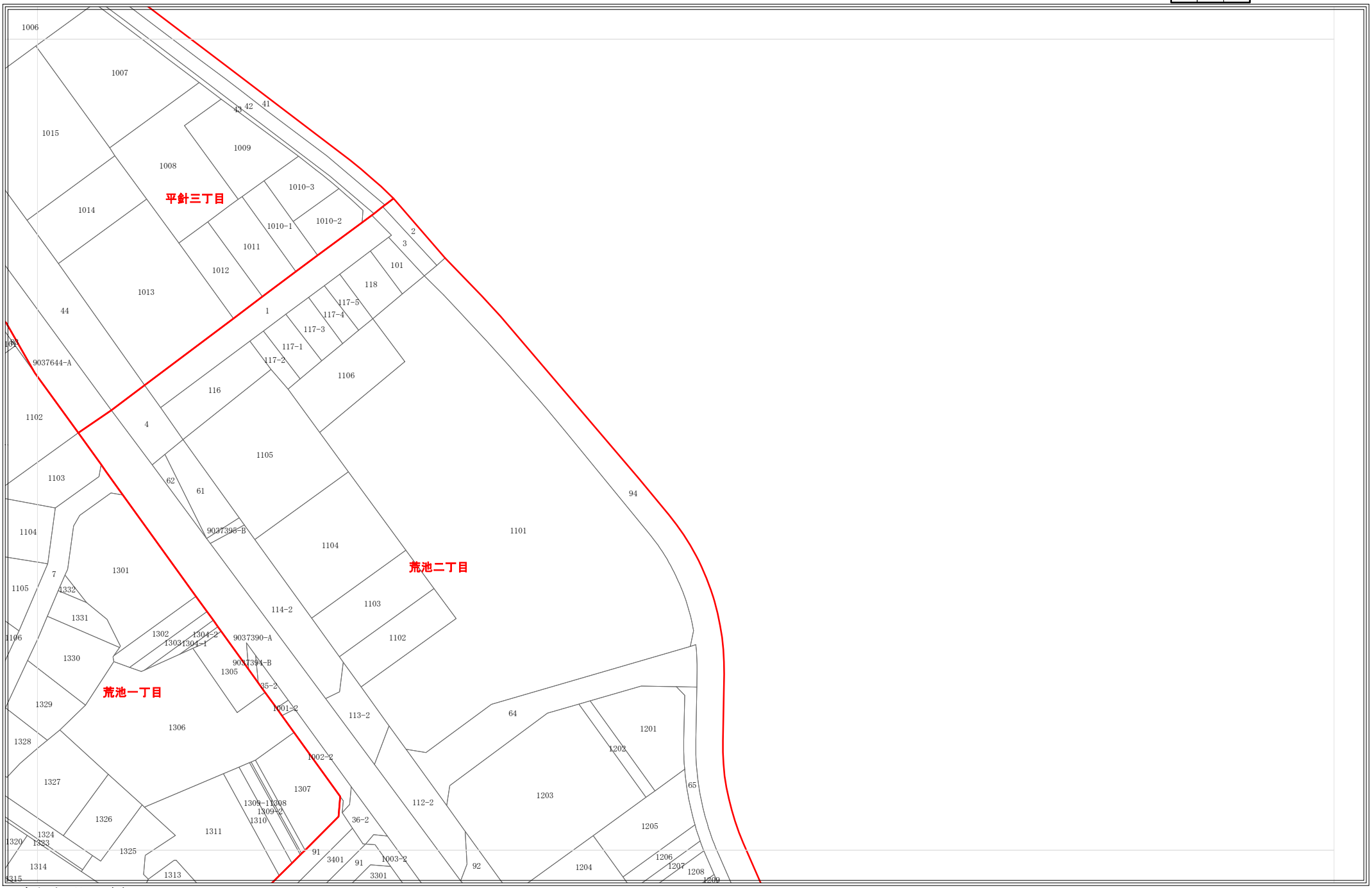

令和7年1月1日時点
・この図面は課税のために作成した図面です。権利関係等の根拠になるものではありません。
・無地番については、Nまたは名古屋市の内部管理番号（例：9876543-A)が表示されている場合があります。

0 25 50 100 メートル

1:1,200

3673

地番参考図

3608	3609	3610
3672	3673	3674
3736	3737	3738

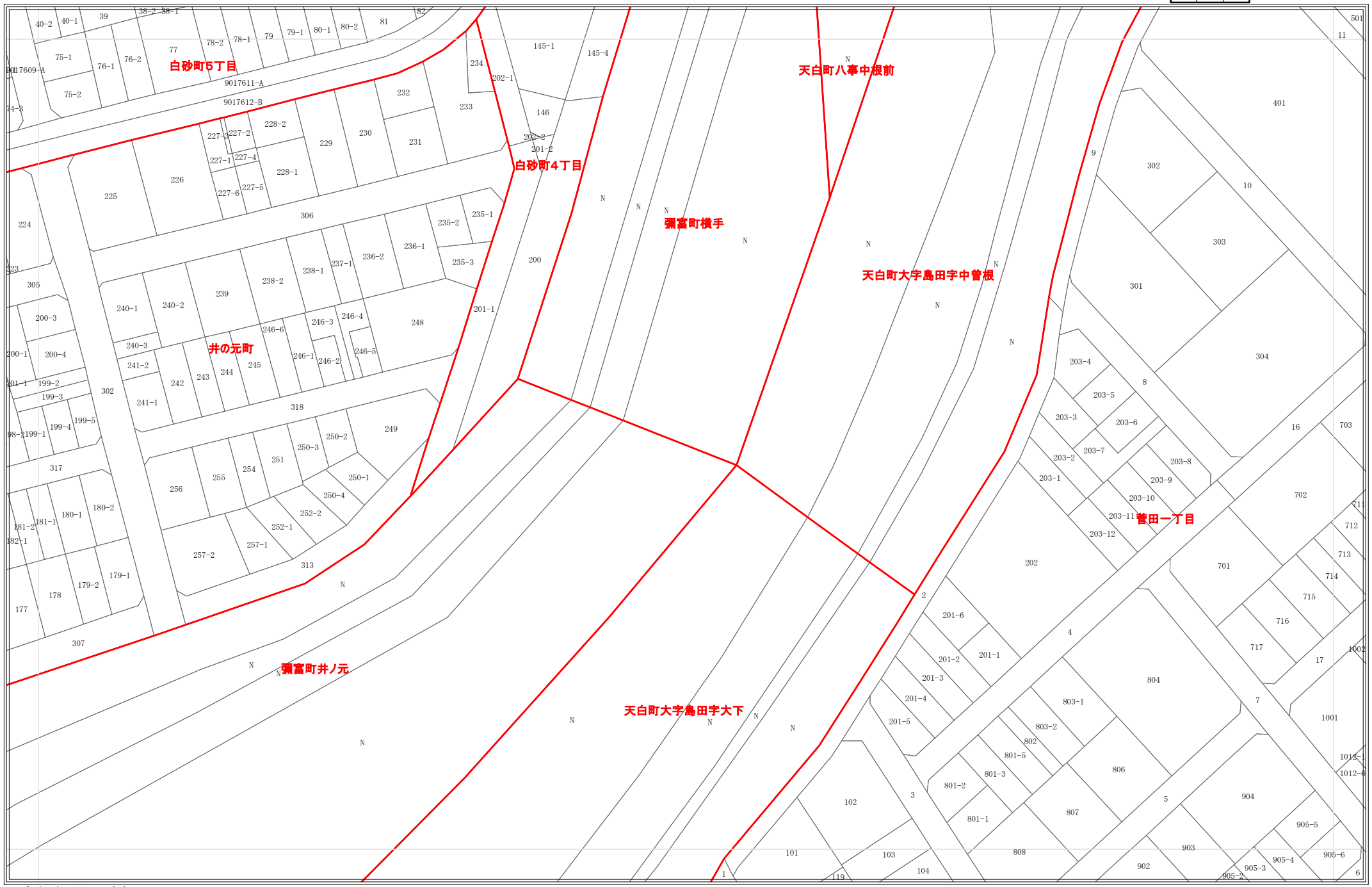

令和7年1月1日時点
・この図面は課税のために作成した図面です。権利関係等の根拠になるものではありません。
・無地番については、Nまたは名古屋市の内部管理番号（例：9876543-A)が表示されている場合があります。

0 25 50 100 メートル

1:1,200

3674

地番参考図

3609	3610	3611
3673	3674	3675
3737	3738	3739

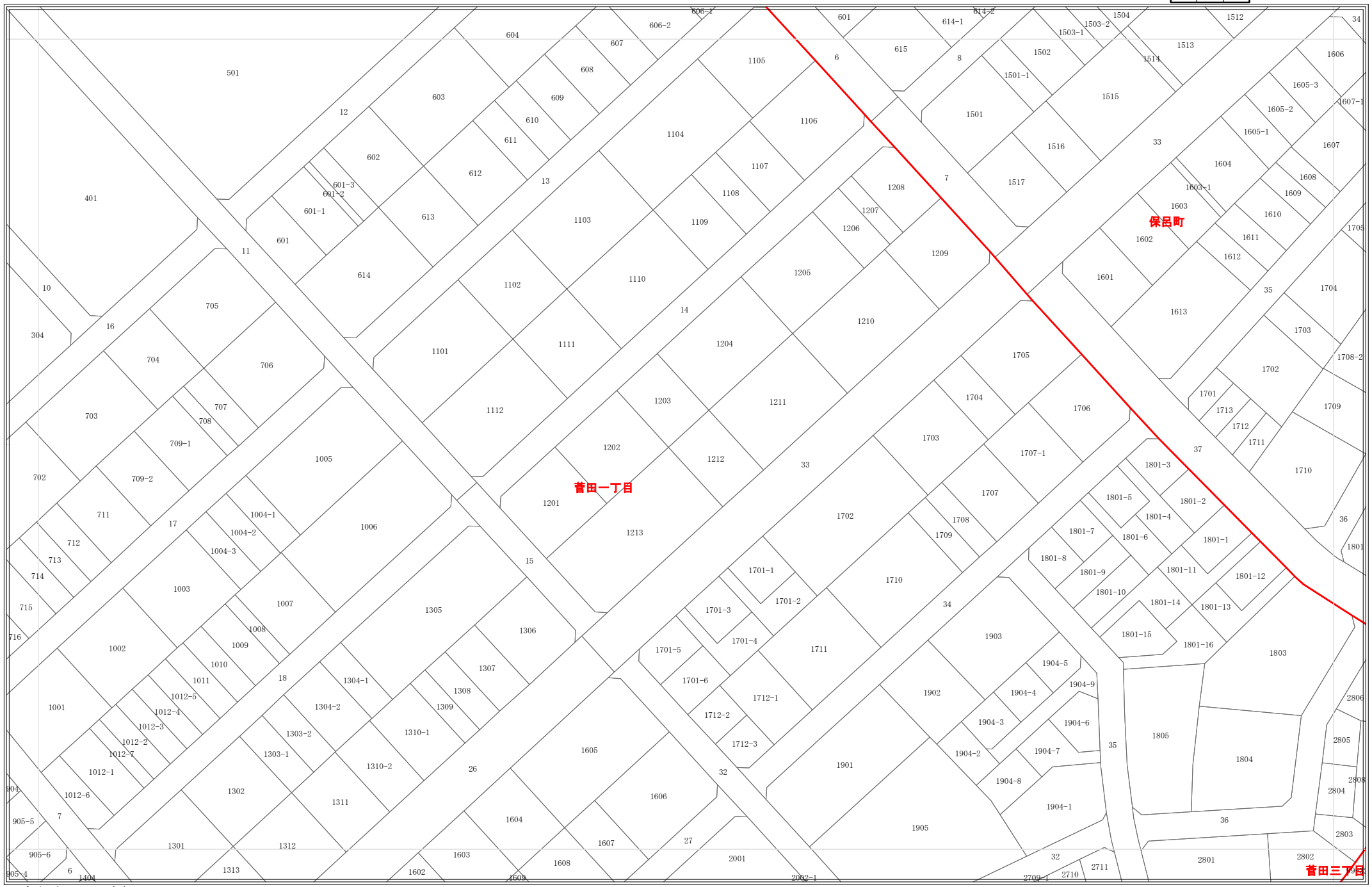

令和7年1月1日時点
・この図面は課税のために作成した図面です。権利関係等の根拠になるものではありません。
・無地番については、Nまたは名古屋市の内部管理番号（例：9876543-A)が表示されている場合があります。

0 25 50 100 メートル

1:1,200

3675

地番参考図

3610	3611	3612
3674	3675	3676
3738	3739	3740

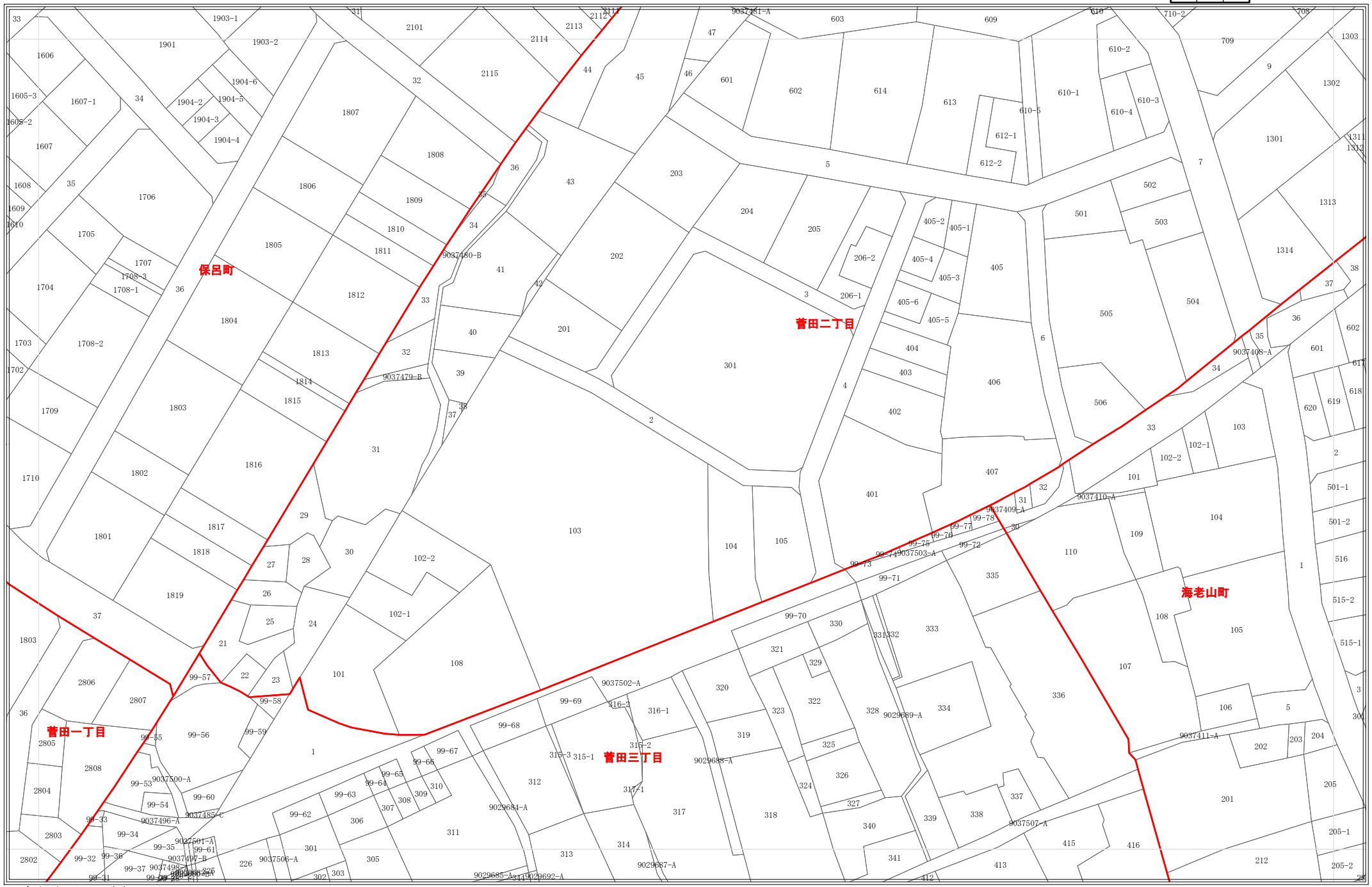

令和7年1月1日時点
・この図面は課税のために作成した図面です。権利関係等の根拠になるものではありません。
・無地番については、Nまたは名古屋市の内部管理番号（例：9876543-A)が表示されている場合があります。

0 25 50 100 メートル

1:1,200

3676

地番参考図

3611	3612	3613
3675	3676	3677
3739	3740	3741

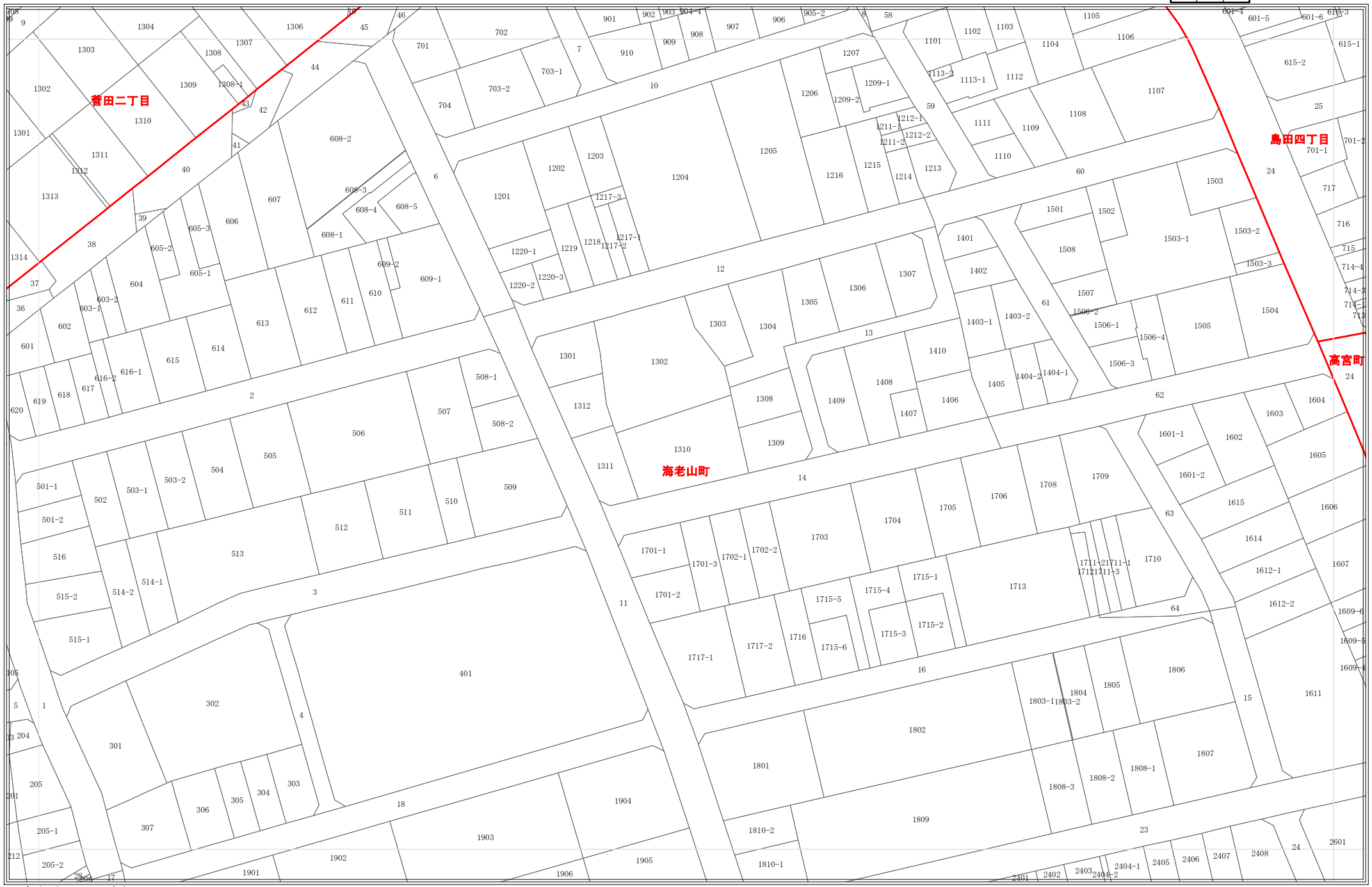

令和7年1月1日時点
・この図面は課税のために作成した図面です。権利関係等の根拠になるものではありません。
・無地番については、Nまたは名古屋市の内部管理番号（例：9876543-A)が表示されている場合があります。

0 25 50 100 メートル

1:1,200

3677

地番参考図

3612	3613	3614
3676	3677	3678
3740	3741	3742

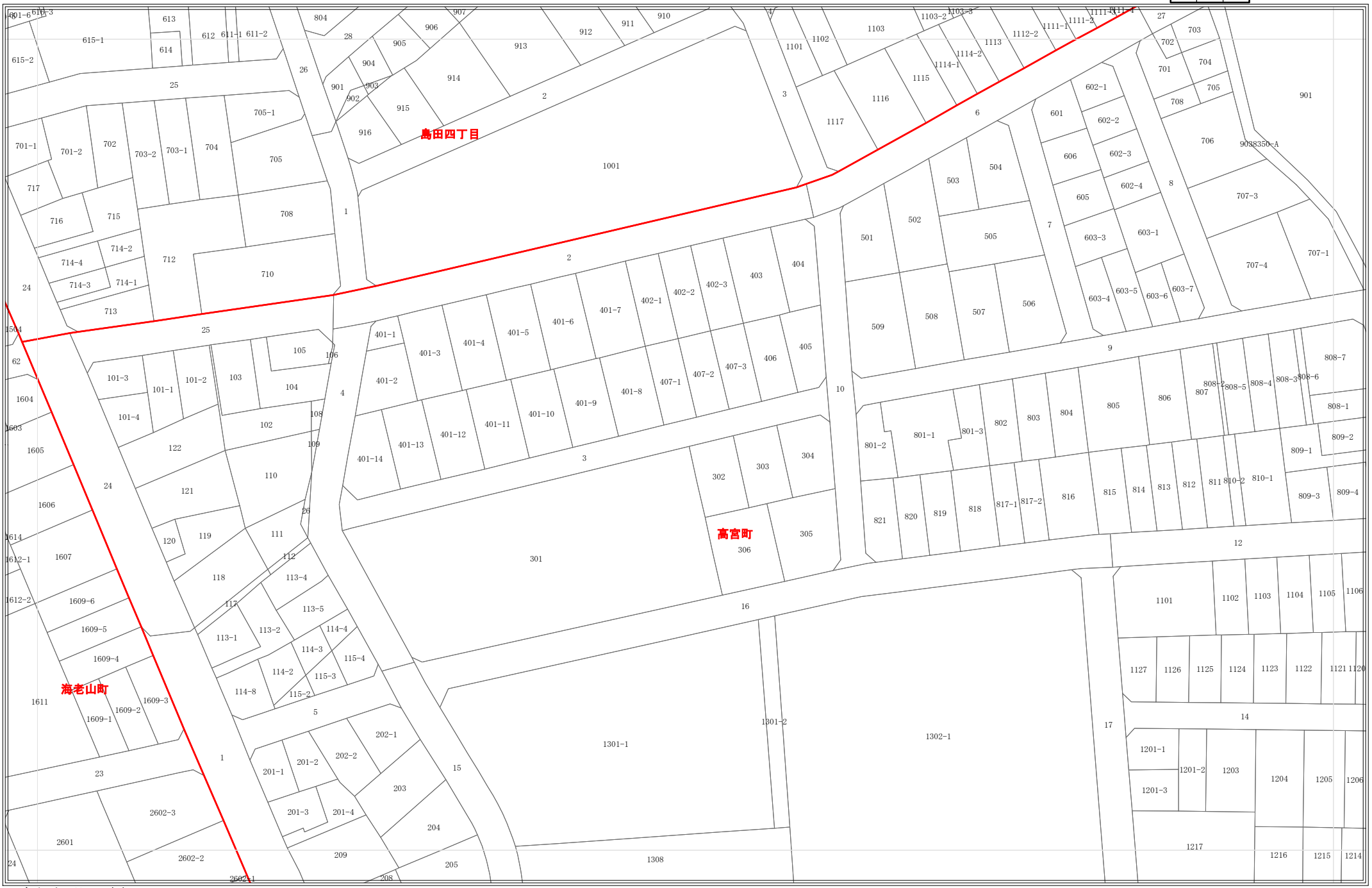

令和7年1月1日時点
・この図面は課税のために作成した図面です。権利関係等の根拠になるものではありません。
・無地番については、Nまたは名古屋市の内部管理番号（例：9876543-A)が表示されている場合があります。

0 25 50 100 メートル

1:1,200

3678

地番参考図

3613	3614	3615
3677	3678	3679
3741	3742	3743

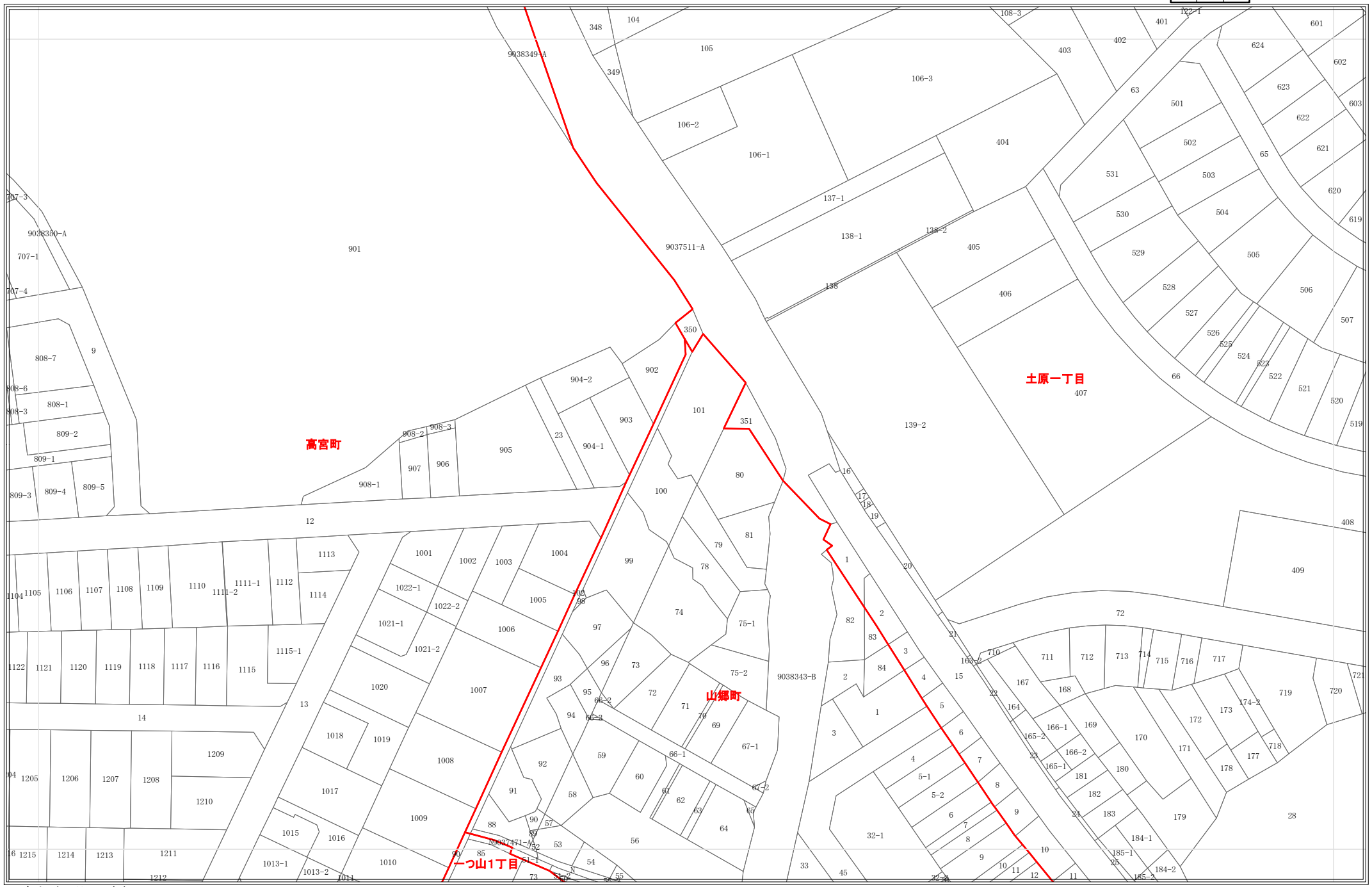

令和7年1月1日時点
・この図面は課税のために作成した図面です。権利関係等の根拠になるものではありません。
・無地番については、Nまたは名古屋市の内部管理番号（例：9876543-A)が表示されている場合があります。

0 25 50 100 メートル

1:1,200

3679

地番参考図

3614	3615	3616
3678	3679	3680
3742	3743	3744

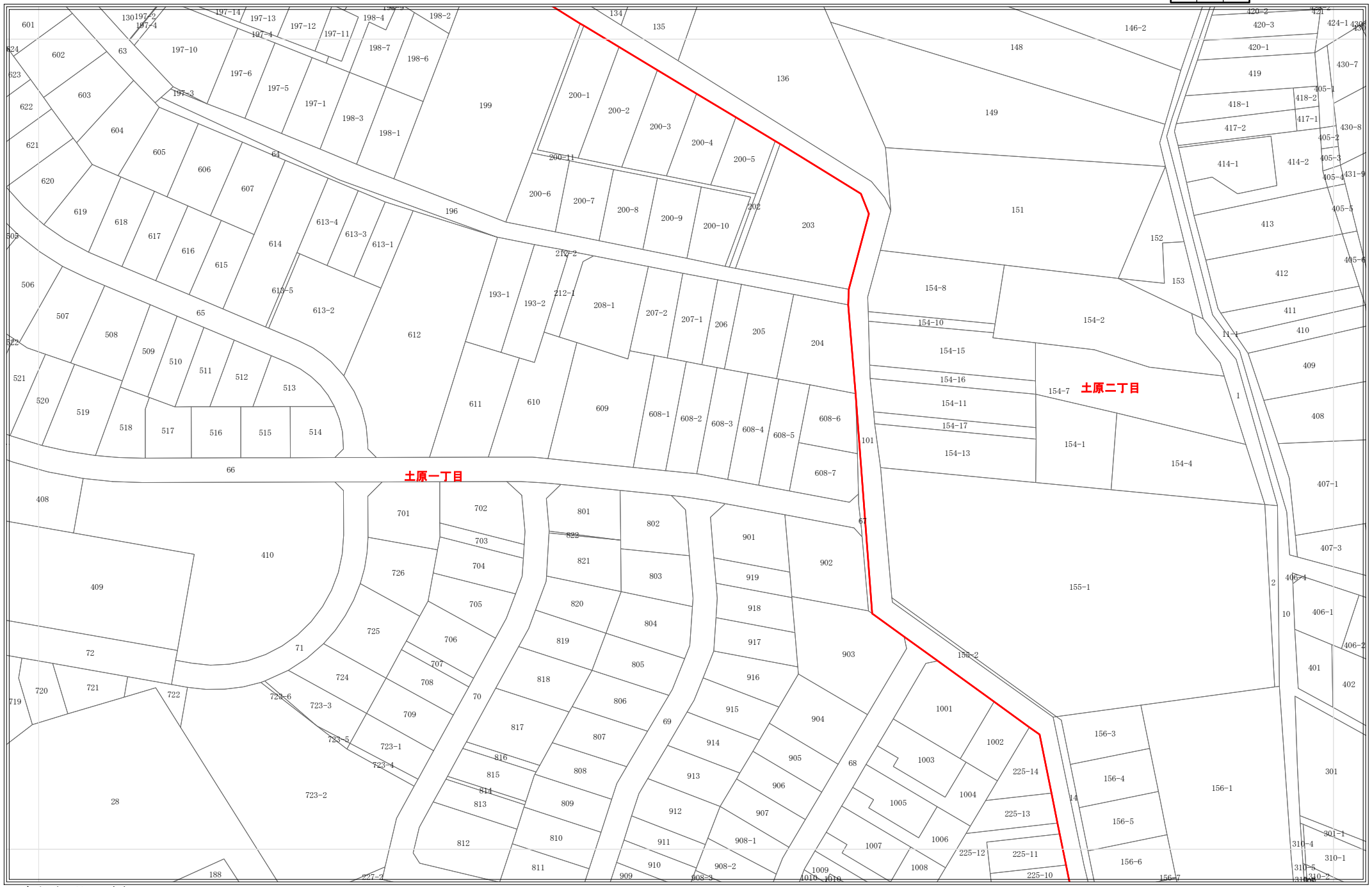

令和7年1月1日時点
・この図面は課税のために作成した図面です。権利関係等の根拠になるものではありません。
・無地番については、Nまたは名古屋市の内部管理番号（例：9876543-A)が表示されている場合があります。

0 25 50 100 メートル

1:1,200

3680

地番参考図

3615	3616	3617
3679	3680	3681
3743	3744	3745

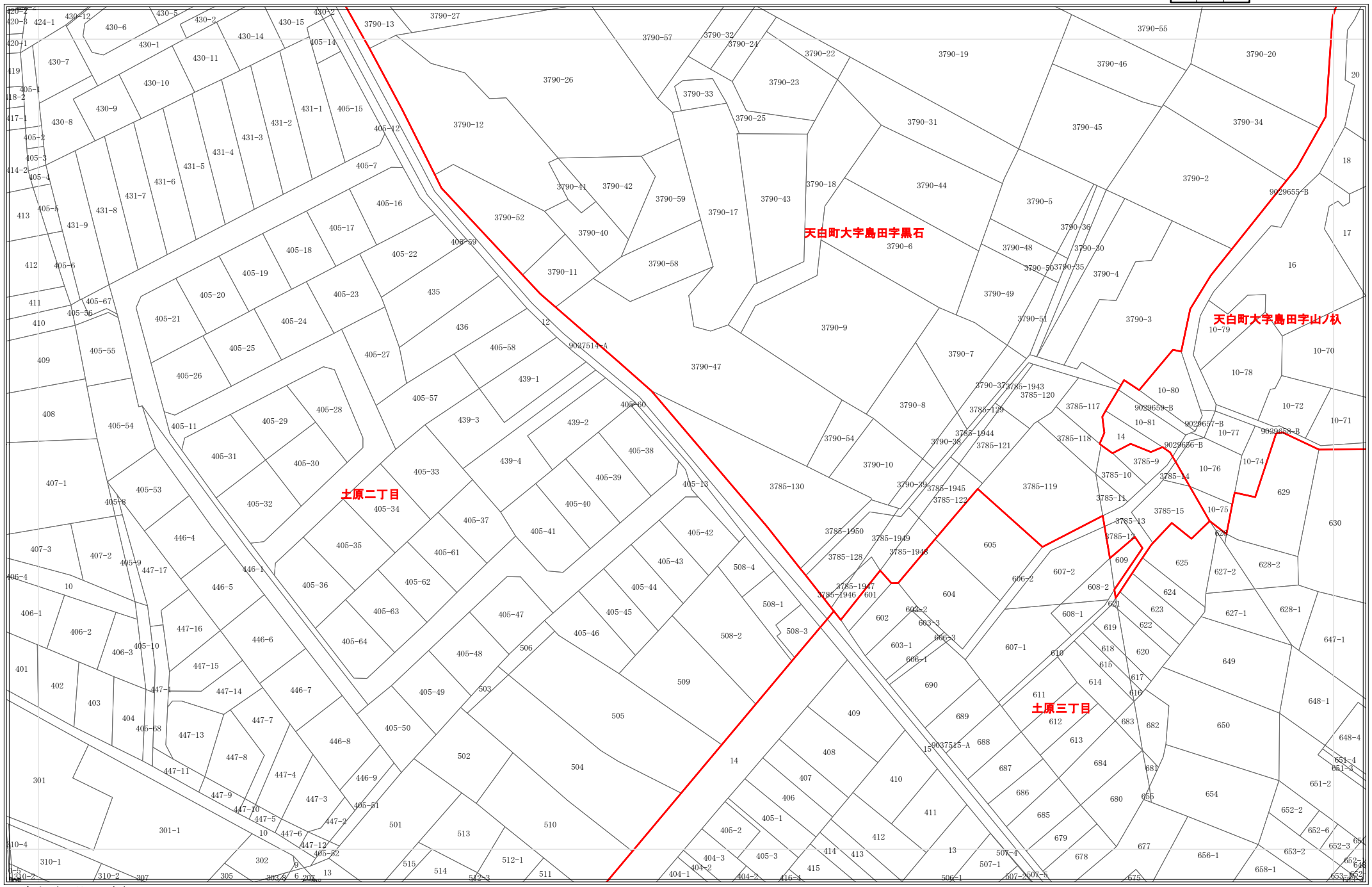

令和7年1月1日時点
・この図面は課税のために作成した図面です。権利関係等の根拠になるものではありません。
・無地番については、Nまたは名古屋市の内部管理番号（例：9876543-A)が表示されている場合があります。

0 25 50 100 メートル

1:1,200

3681

地番参考図

3616	3617	3618
3680	3681	3682
3744	3745	3746

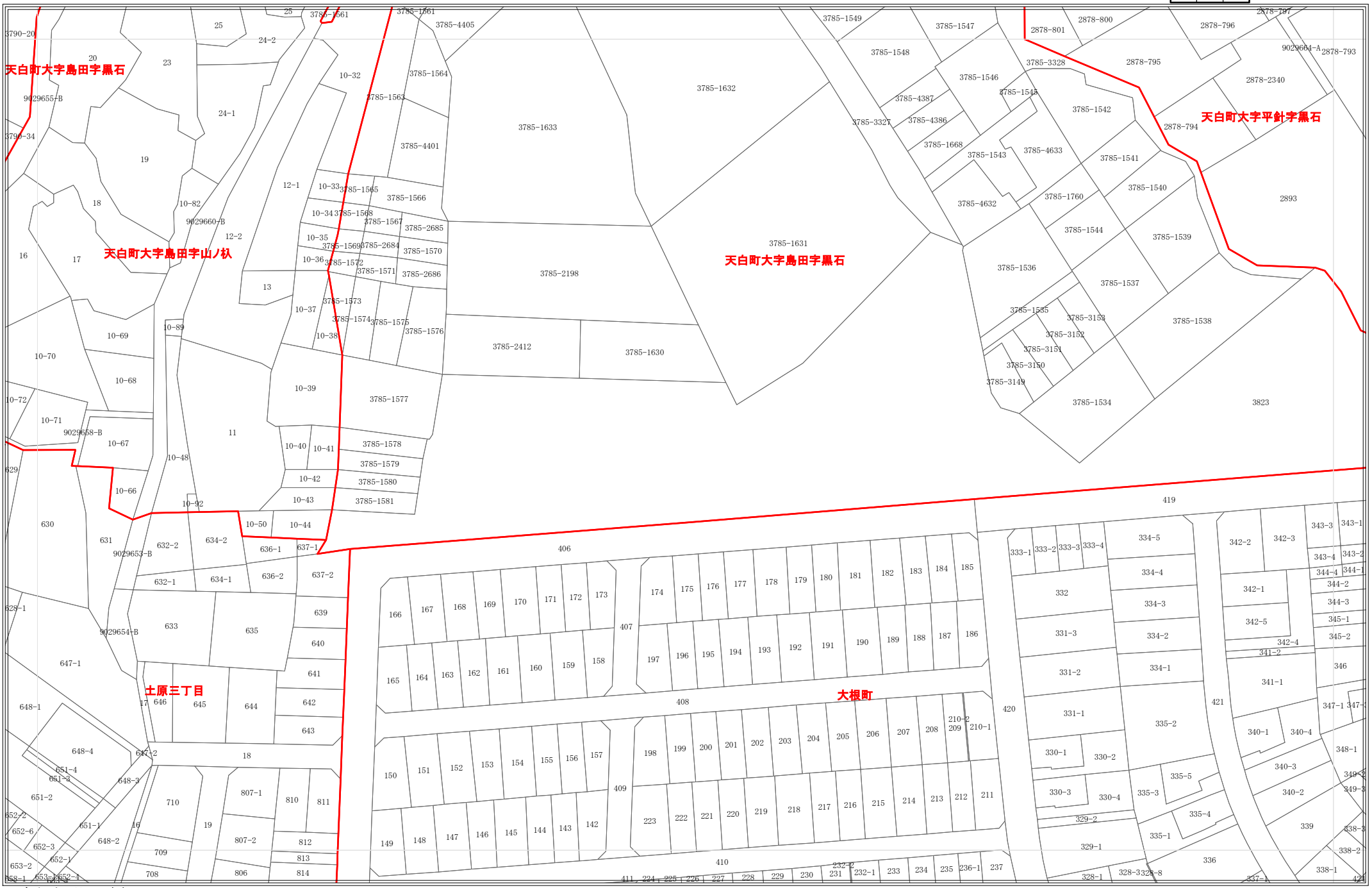

令和7年1月1日時点
・この図面は課税のために作成した図面です。権利関係等の根拠になるものではありません。
・無地番については、Nまたは名古屋市の内部管理番号（例：9876543-A)が表示されている場合があります。

0 25 50 100 メートル

1:1,200

3682

地番参考図

3617	3618	3619
3681	3682	3683
3745	3746	3747

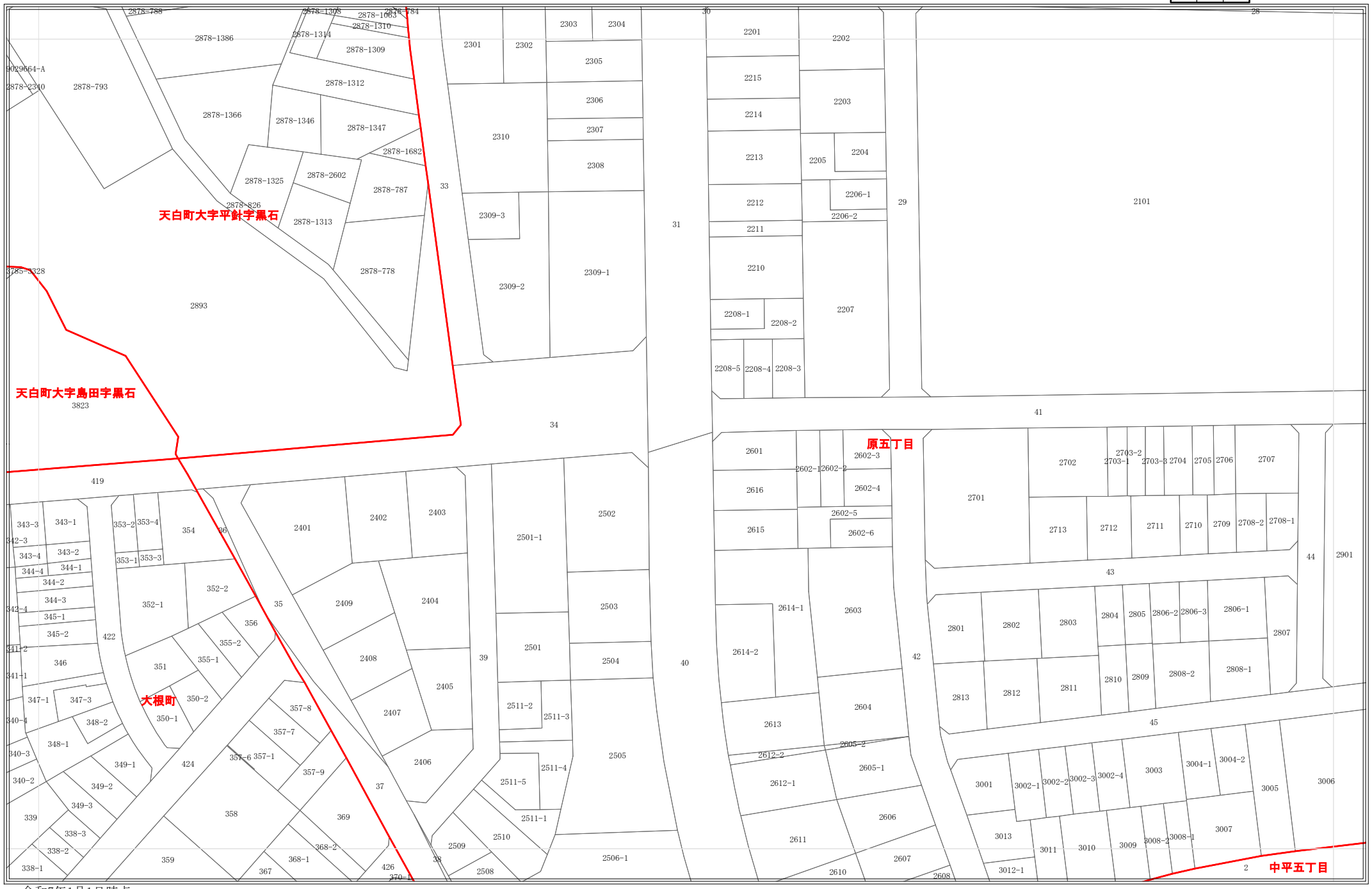

令和7年1月1日時点
・この図面は課税のために作成した図面です。権利関係等の根拠になるものではありません。
・無地番については、Nまたは名古屋市の内部管理番号（例：9876543-A)が表示されている場合があります。

0 25 50 100 メートル

1:1,200

3683

地番参考図

3618	3619	3620
3682	3683	3684
3746	3747	3748

令和7年1月1日時点
・この図面は課税のために作成した図面です。権利関係等の根拠になるものではありません。
・無地番については、Nまたは名古屋市の内部管理番号（例：9876543-A)が表示されている場合があります。

0 25 50 100 メートル

1:1,200

3684

地番参考図

3619	3620	3621
3683	3684	3685
3747	3748	3749

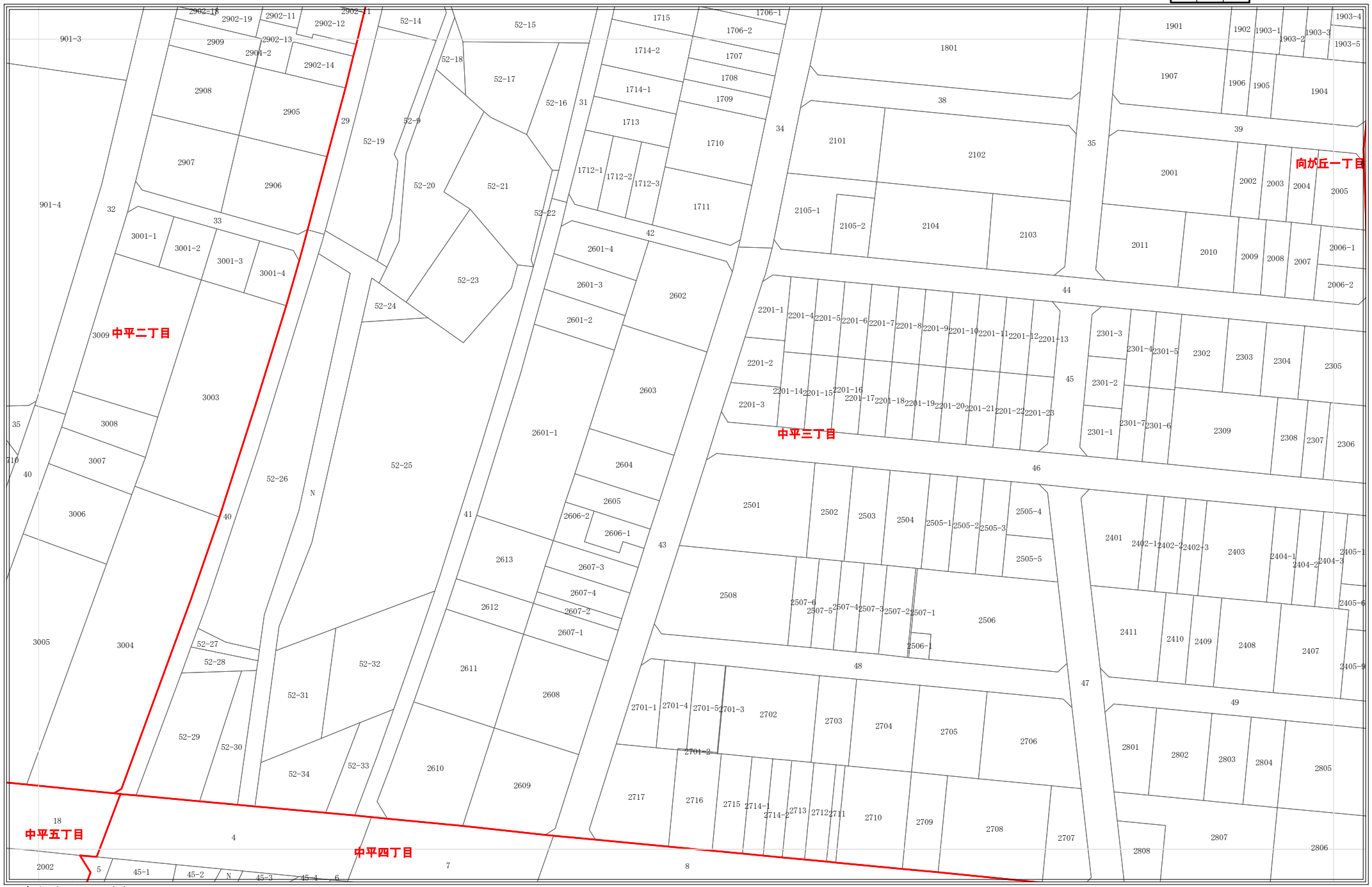

令和7年1月1日時点
・この図面は課税のために作成した図面です。権利関係等の根拠になるものではありません。
・無地番については、Nまたは名古屋市の内部管理番号（例：9876543-A)が表示されている場合があります。

0 25 50 100 メートル

1:1,200

3685

地番参考図

3620	3621	3622
3684	3685	3686
3748	3749	3750

令和7年1月1日時点
・この図面は課税のために作成した図面です。権利関係等の根拠になるものではありません。
・無地番については、Nまたは名古屋市の内部管理番号（例：9876543-A)が表示されている場合があります。

0 25 50 100 メートル

1:1,200

3686

地番参考図

3621	3622	3623
3685	3686	3687
3749	3750	3751

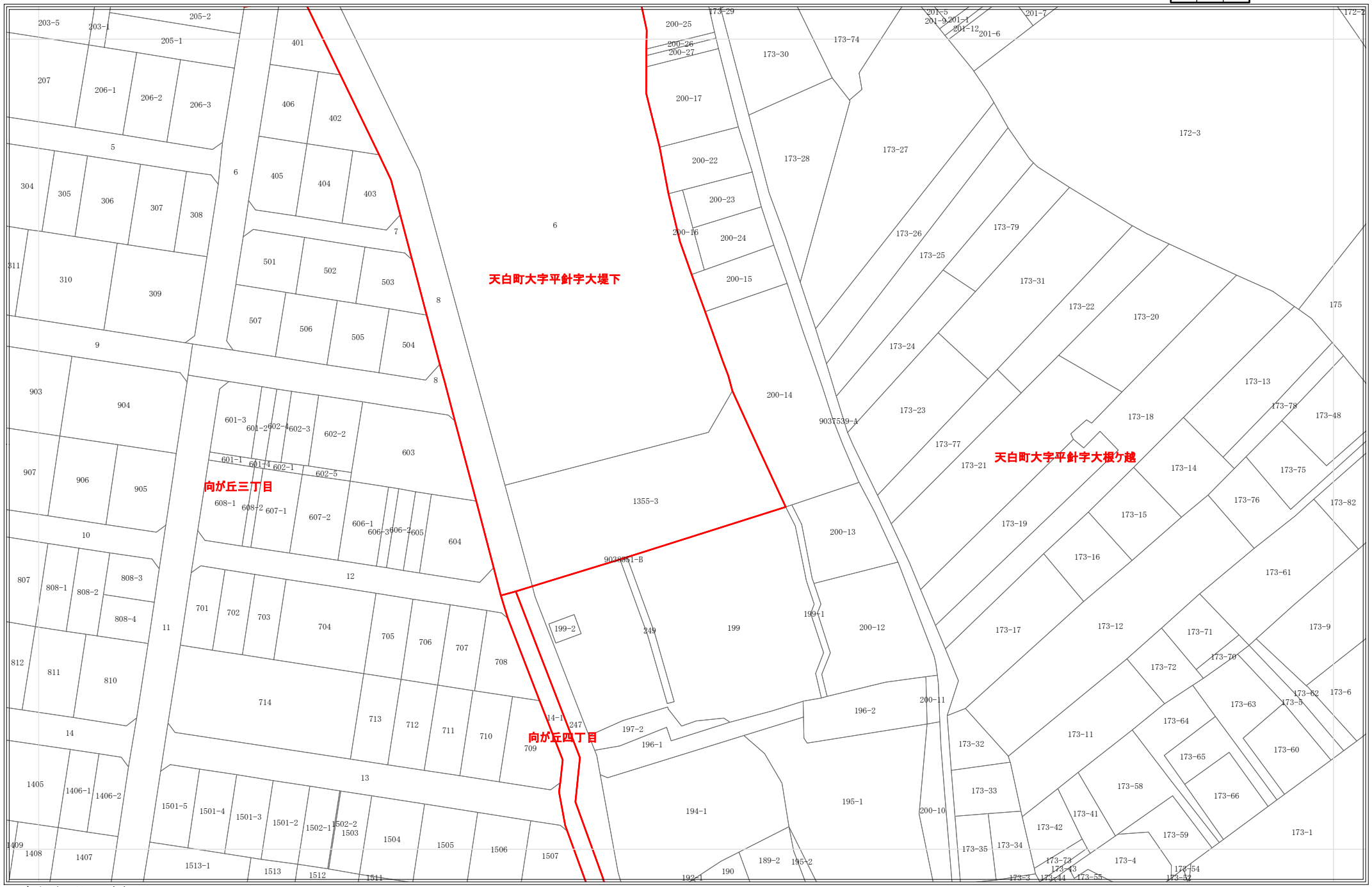

令和7年1月1日時点
・この図面は課税のために作成した図面です。権利関係等の根拠になるものではありません。
・無地番については、Nまたは名古屋市の内部管理番号（例：9876543-A)が表示されている場合があります。

0 25 50 100 メートル

1:1,200

3687

地番参考図

3622	3623	3624
3686	3687	3688
3750	3751	3752

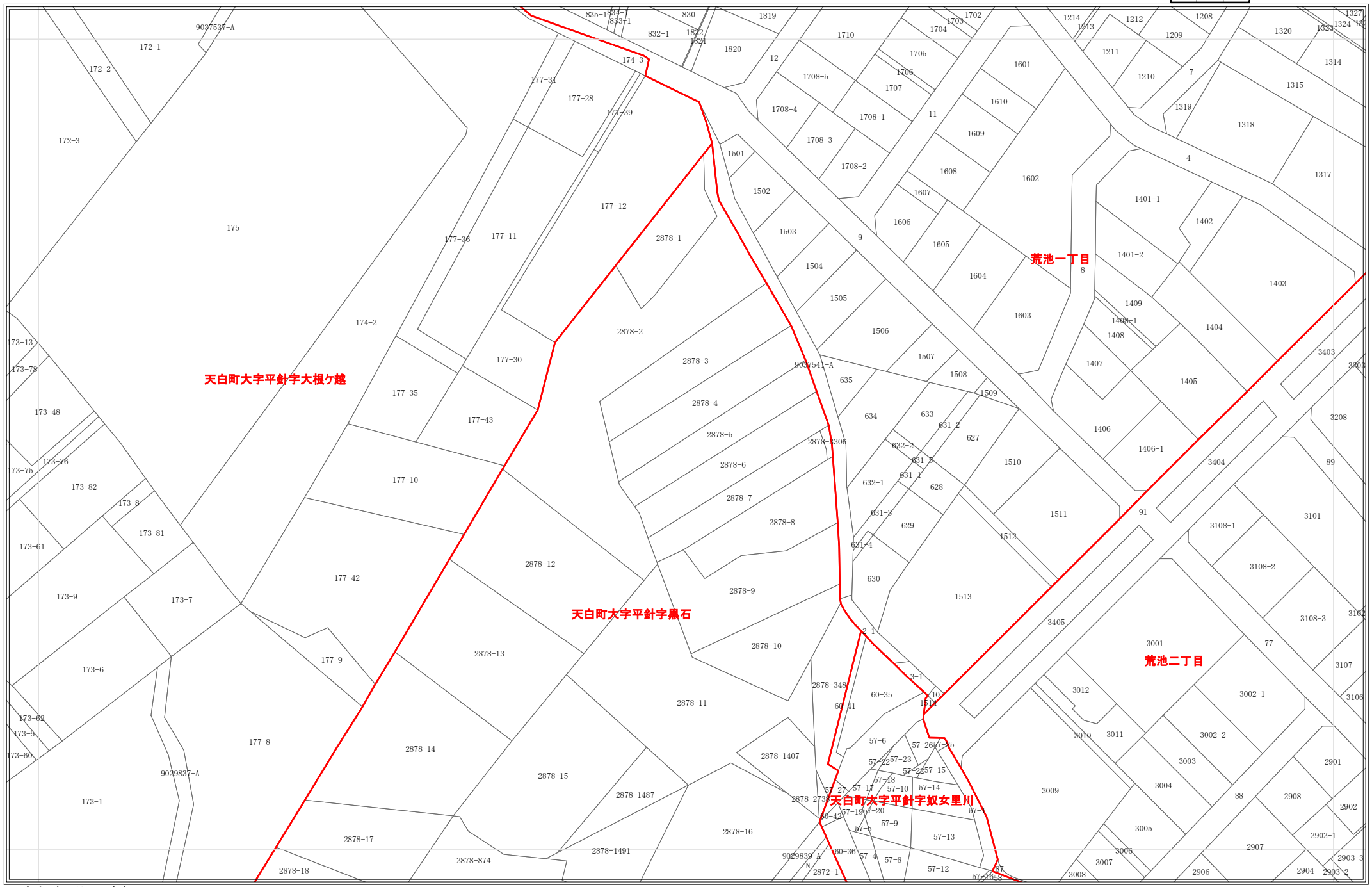

令和7年1月1日時点
・この図面は課税のために作成した図面です。権利関係等の根拠になるものではありません。
・無地番については、Nまたは名古屋市の内部管理番号（例：9876543-A)が表示されている場合があります。

0 25 50 100 メートル

1:1,200

3688

地番参考図

3623	3624	
3687	3688	
3751	3752	3753

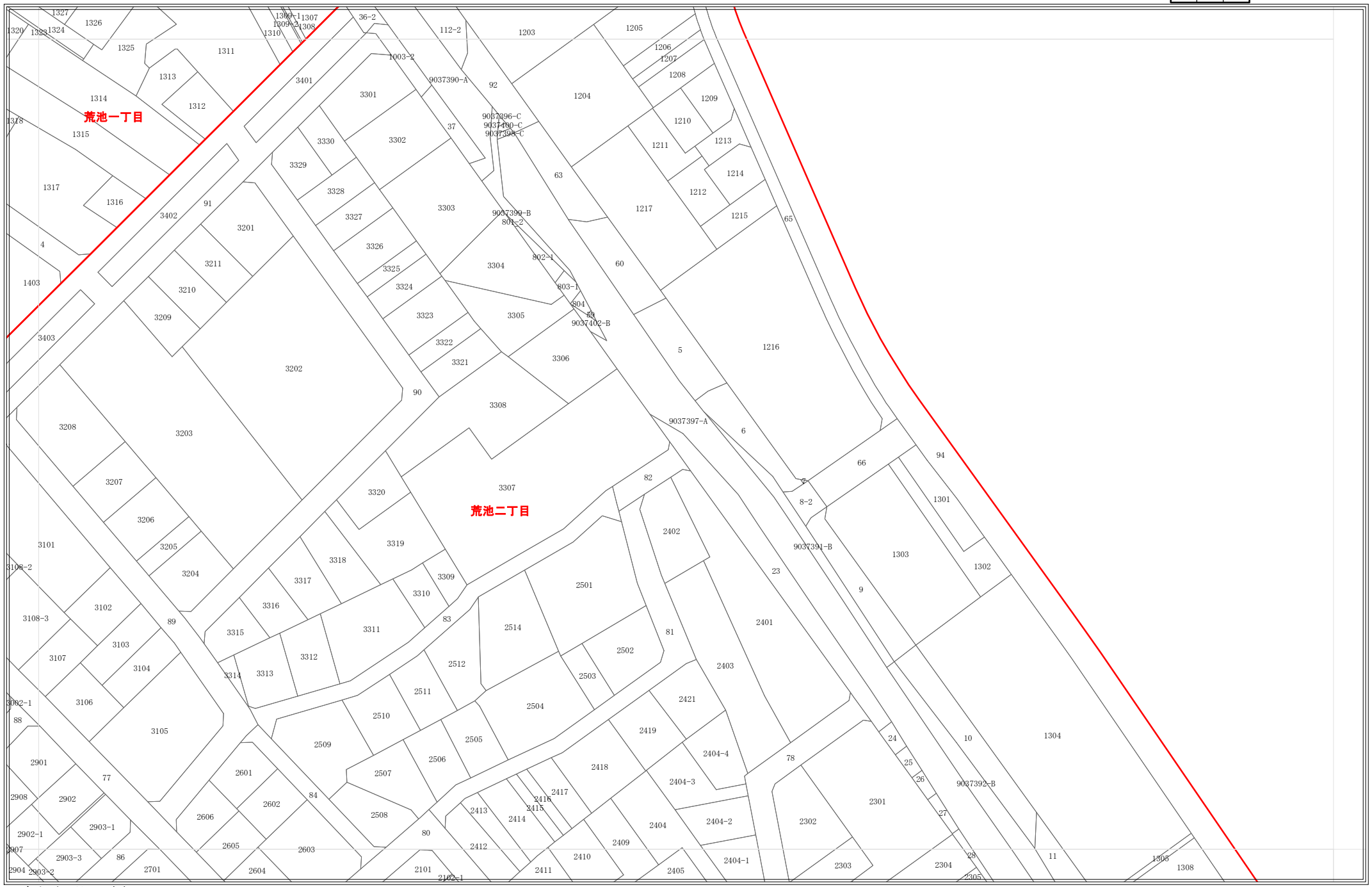

令和7年1月1日時点
・この図面は課税のために作成した図面です。権利関係等の根拠になるものではありません。
・無地番については、Nまたは名古屋市の内部管理番号（例：9876543-A)が表示されている場合があります。

0 25 50 100 メートル

1:1,200

3735

地番参考図

3670	3671	3672
3734	3735	3736
3799	3800	3801

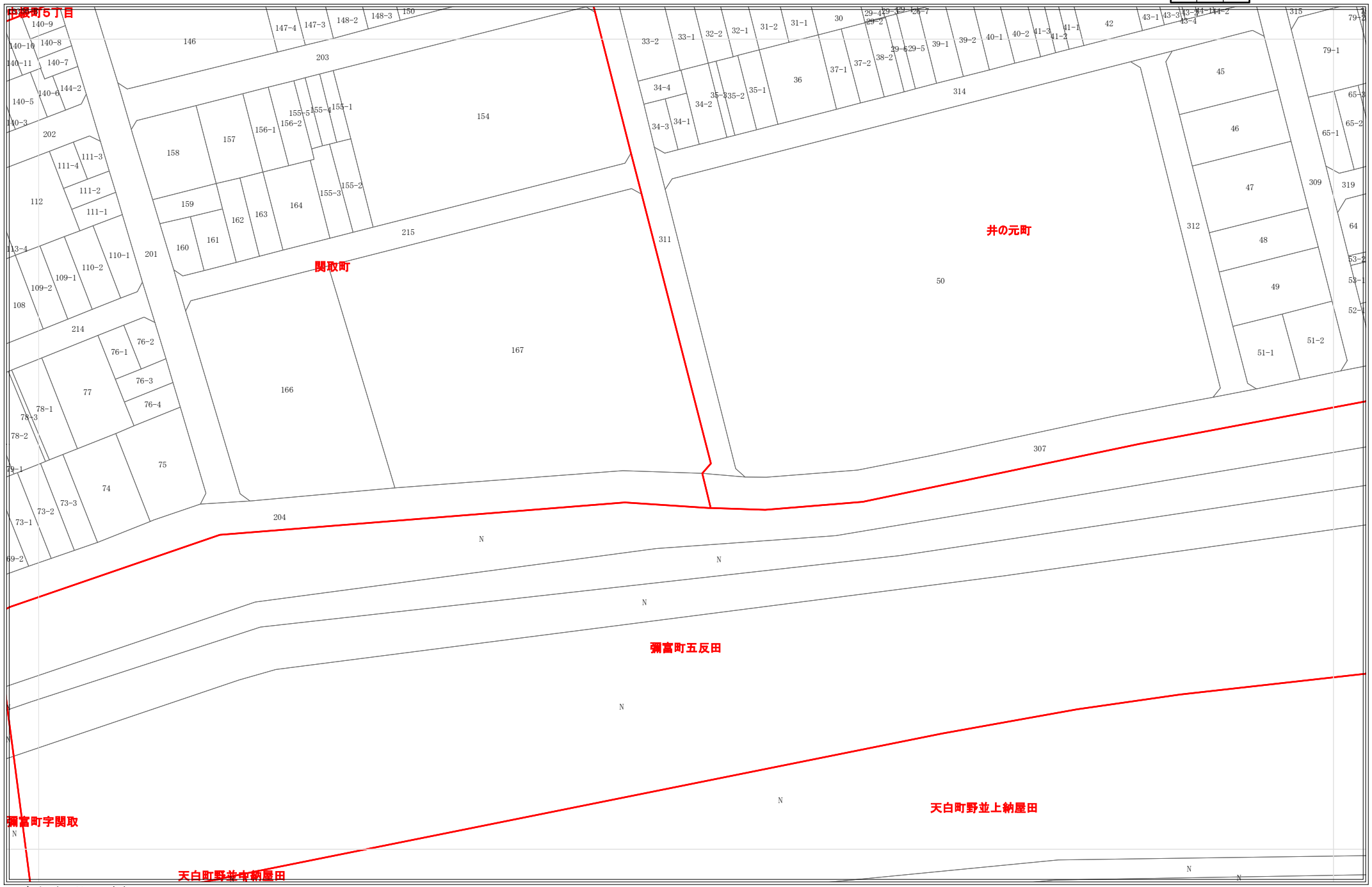

令和7年1月1日時点
・この図面は課税のために作成した図面です。権利関係等の根拠になるものではありません。
・無地番については、Nまたは名古屋市の内部管理番号（例：9876543-A)が表示されている場合があります。

0 25 50 100 メートル

1:1,200

3736

地番参考図

3671	3672	3673
3735	3736	3737
3800	3801	3802

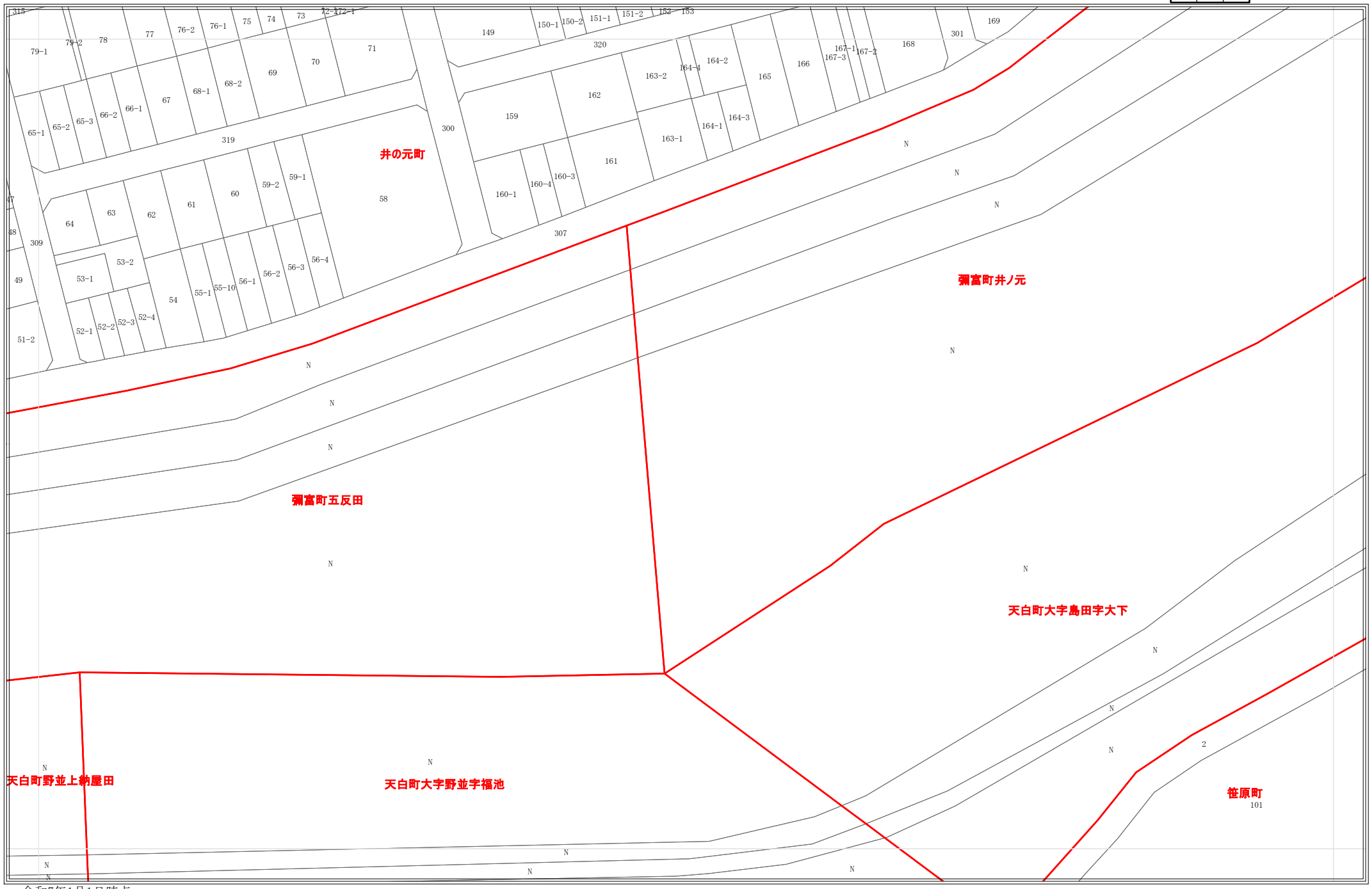

令和7年1月1日時点
・この図面は課税のために作成した図面です。権利関係等の根拠になるものではありません。
・無地番については、Nまたは名古屋市の内部管理番号（例：9876543-A)が表示されている場合があります。

0 25 50 100 メートル

1:1,200

3737

地番参考図

3672	3673	3674
3736	3737	3738
3801	3802	3803

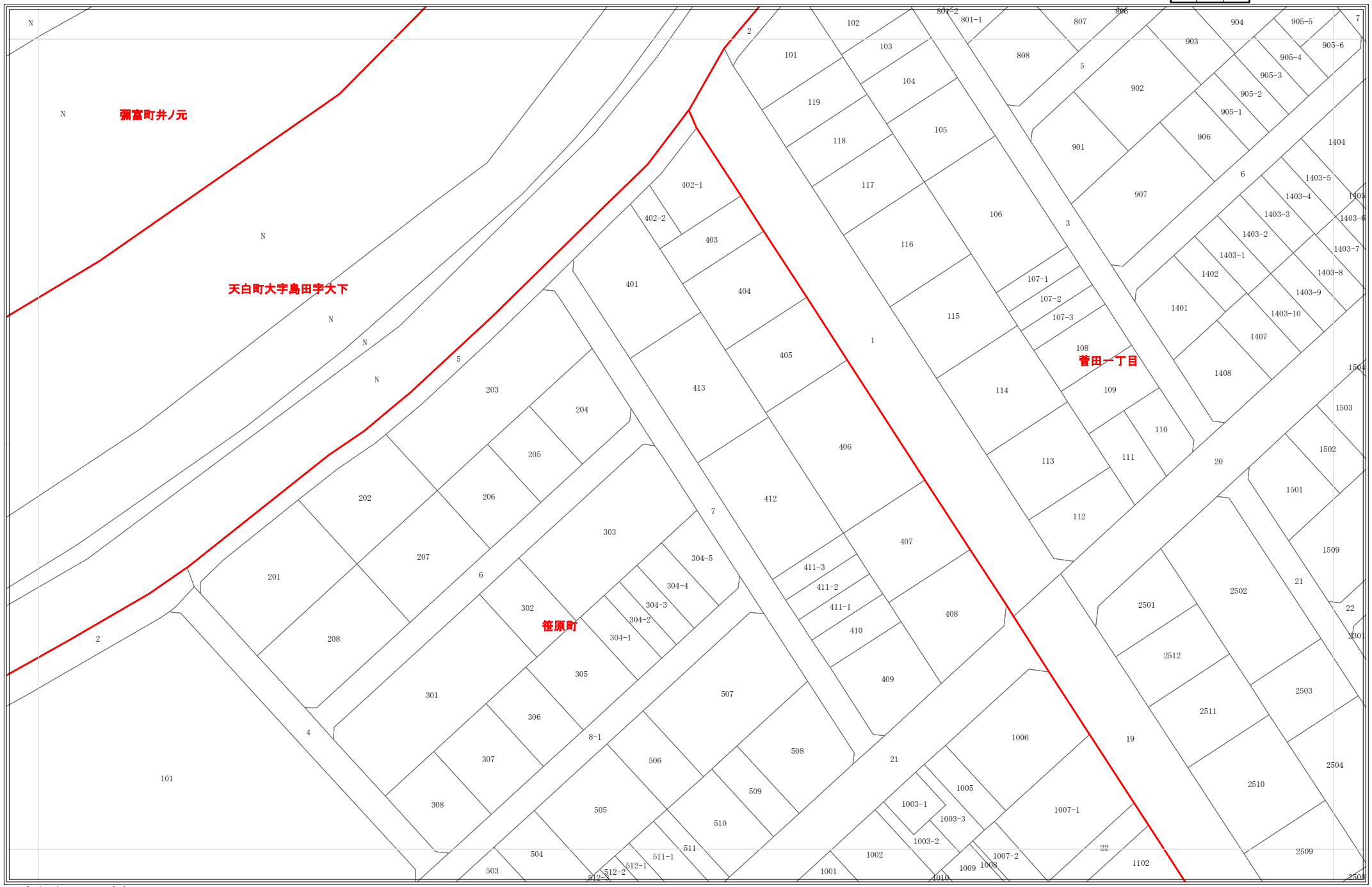

令和7年1月1日時点
・この図面は課税のために作成した図面です。権利関係等の根拠になるものではありません。
・無地番については、Nまたは名古屋市の内部管理番号（例：9876543-A)が表示されている場合があります。

0 25 50 100 メートル

1:1,200

3738

地番参考図

3673	3674	3675
3737	3738	3739
3802	3803	3804

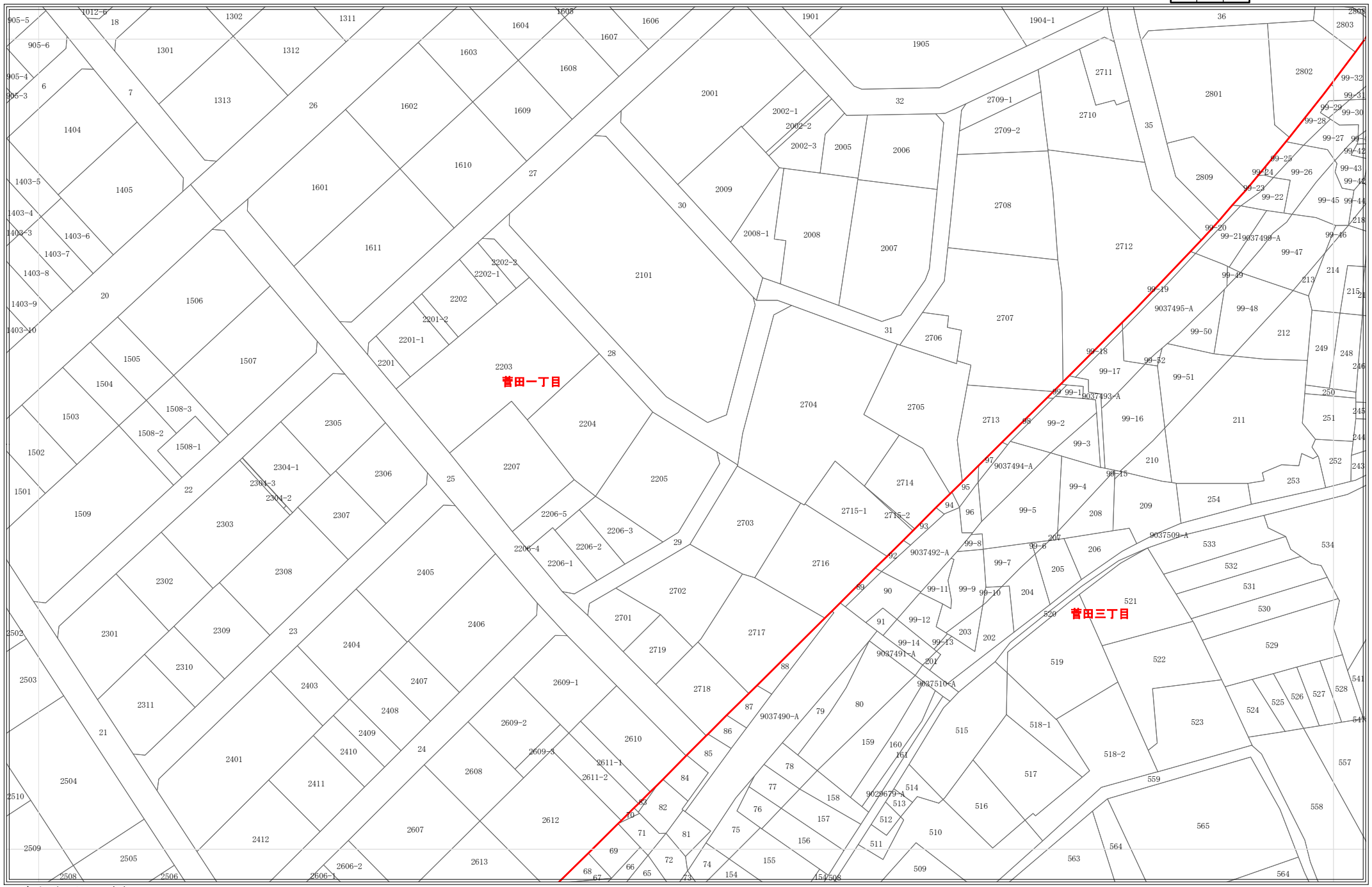

令和7年1月1日時点
・この図面は課税のために作成した図面です。権利関係等の根拠になるものではありません。
・無地番については、Nまたは名古屋市の内部管理番号（例：9876543-A)が表示されている場合があります。

0 25 50 100 メートル

1:1,200

3739

地番参考図

3674	3675	3676
3738	3739	3740
3803	3804	3805

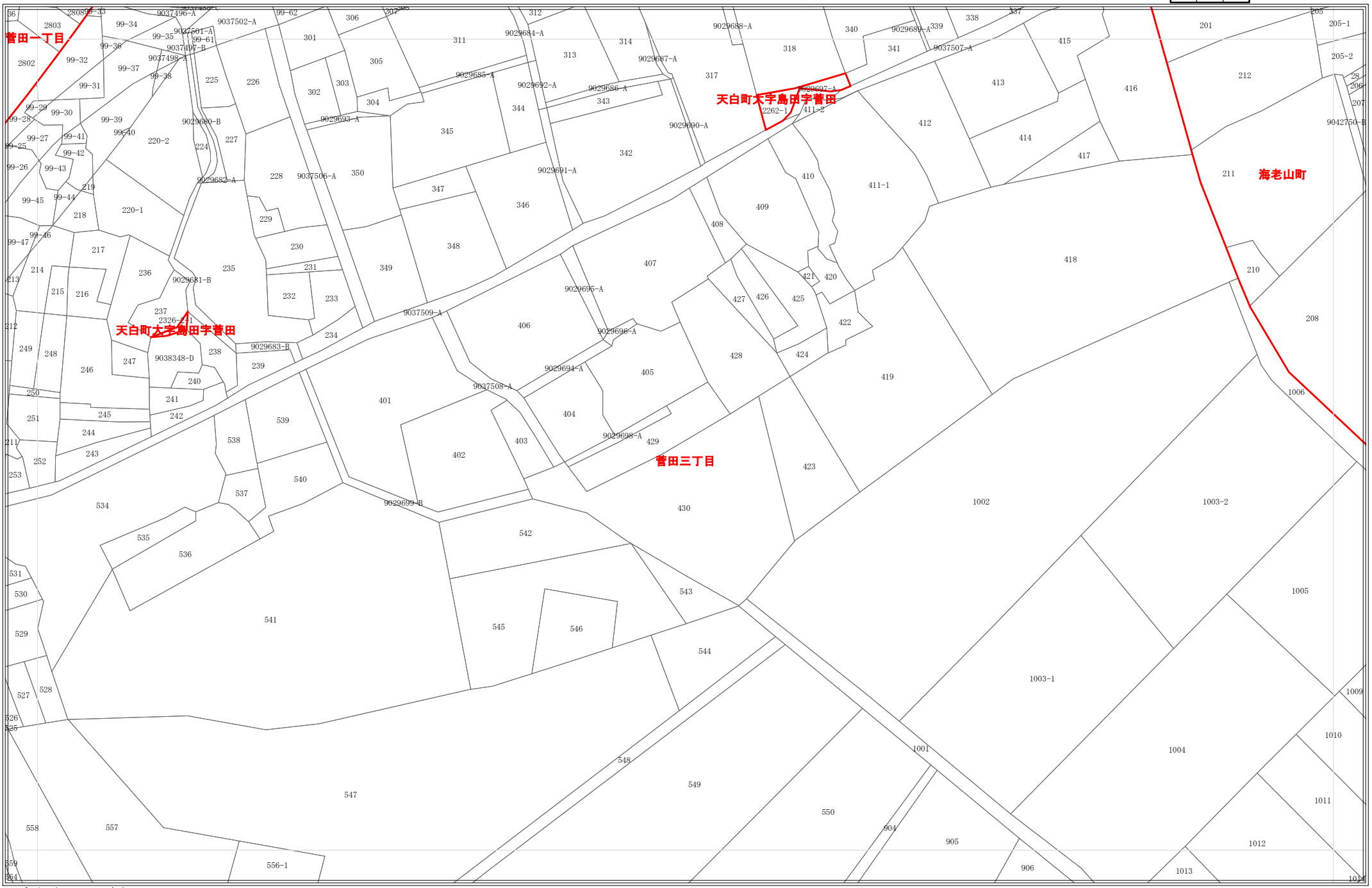

令和7年1月1日時点
・この図面は課税のために作成した図面です。権利関係等の根拠になるものではありません。
・無地番については、Nまたは名古屋市の内部管理番号（例：9876543-A)が表示されている場合があります。

0 25 50 100 メートル

1:1,200

3740

地番参考図

3675	3676	3677
3739	3740	3741
3804	3805	3806

令和7年1月1日時点
・この図面は課税のために作成した図面です。権利関係等の根拠になるものではありません。
・無地番については、Nまたは名古屋市の内部管理番号（例：9876543-A)が表示されている場合があります。

0 25 50 100 メートル

1:1,200

3741

地番参考図

3676	3677	3678
3740	3741	3742
3805	3806	3807

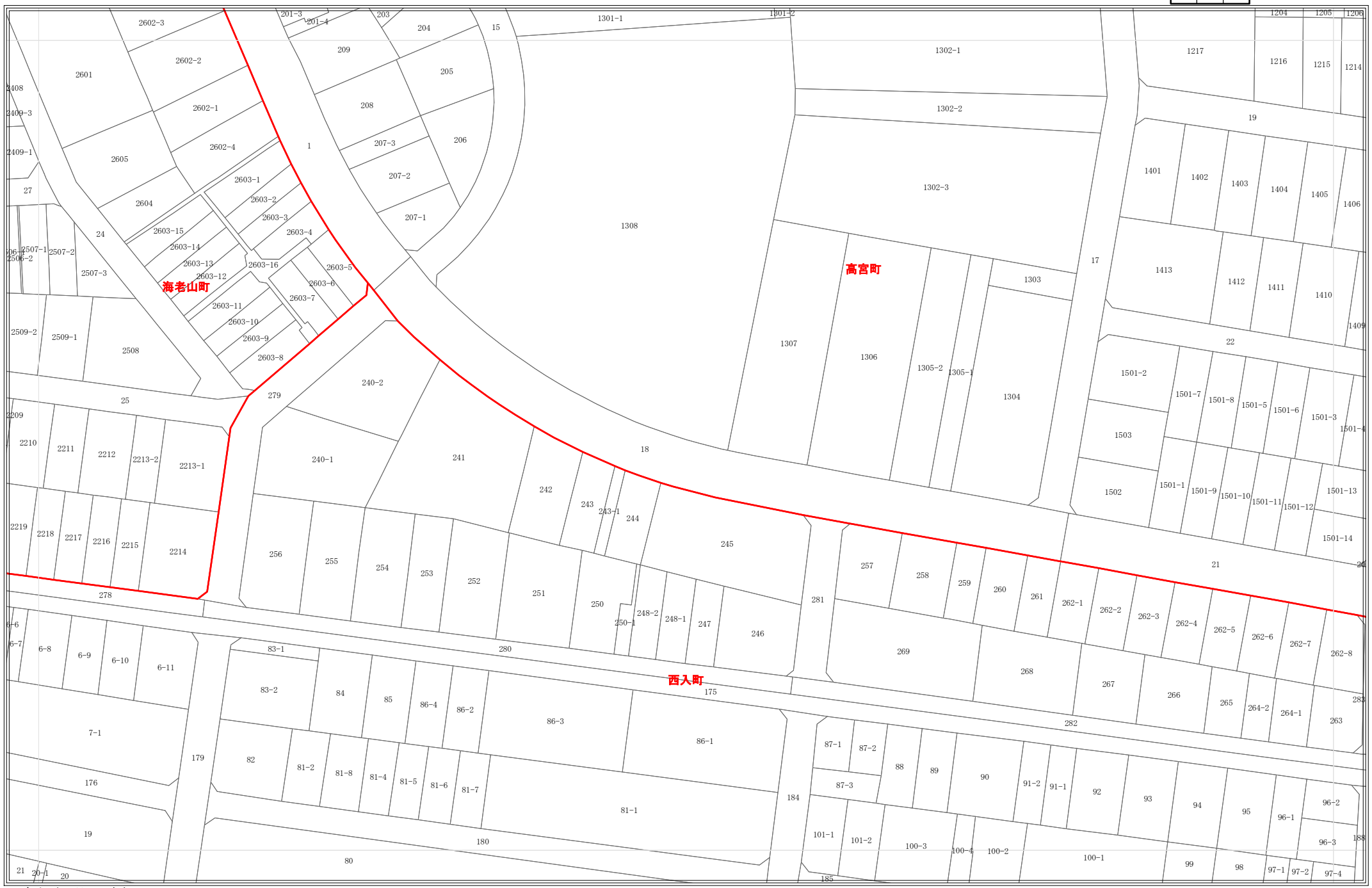

令和7年1月1日時点
・この図面は課税のために作成した図面です。権利関係等の根拠になるものではありません。
・無地番については、Nまたは名古屋市の内部管理番号（例：9876543-A)が表示されている場合があります。

0 25 50 100 メートル

1:1,200

3742

地番参考図

3677	3678	3679
3741	3742	3743
3806	3807	3808

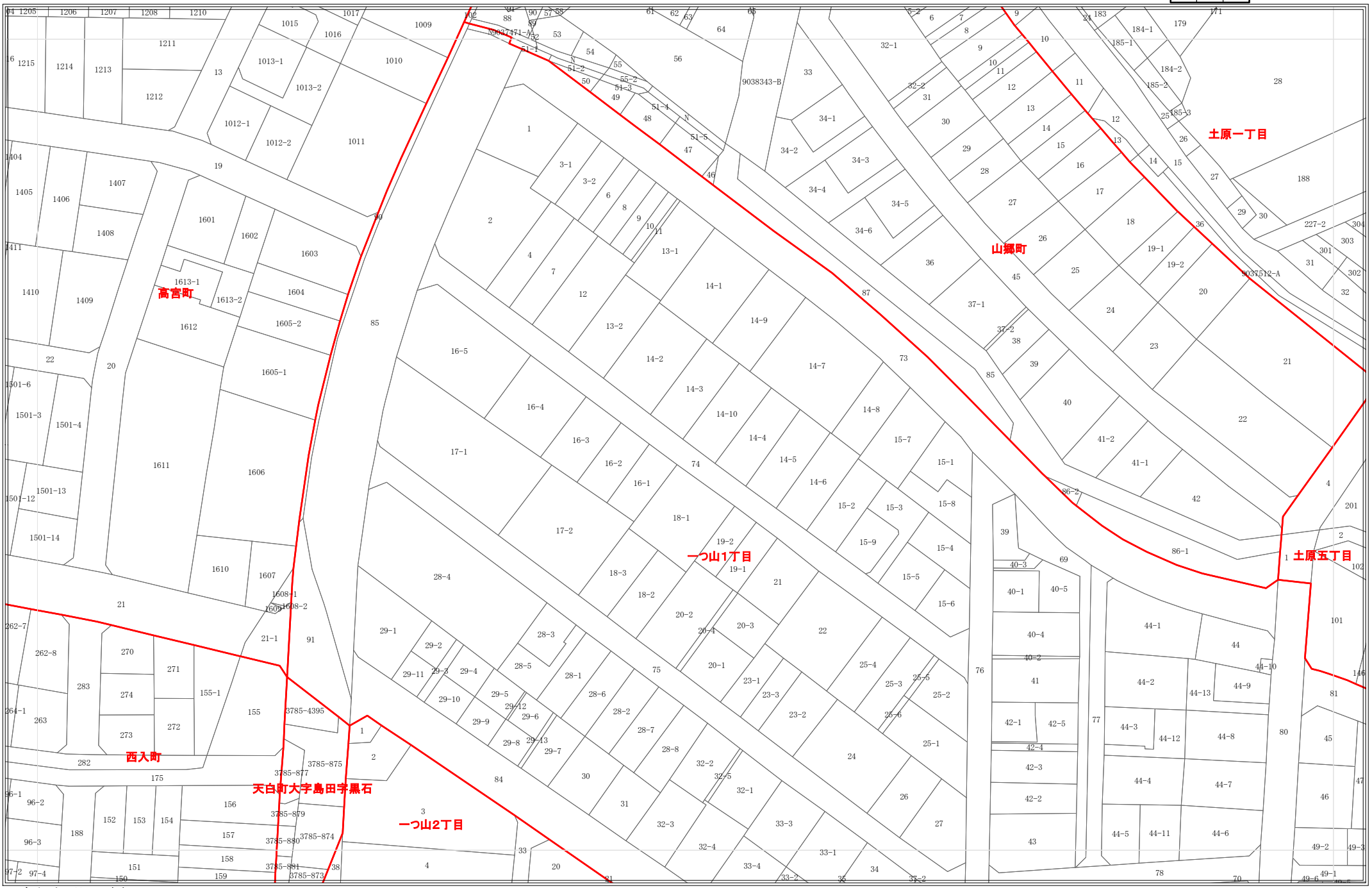

令和7年1月1日時点
・この図面は課税のために作成した図面です。権利関係等の根拠になるものではありません。
・無地番については、Nまたは名古屋市の内部管理番号（例：9876543-A)が表示されている場合があります。

0 25 50 100 メートル

1:1,200

3743

地番参考図

3678	3679	3680
3742	3743	3744
3807	3808	3809

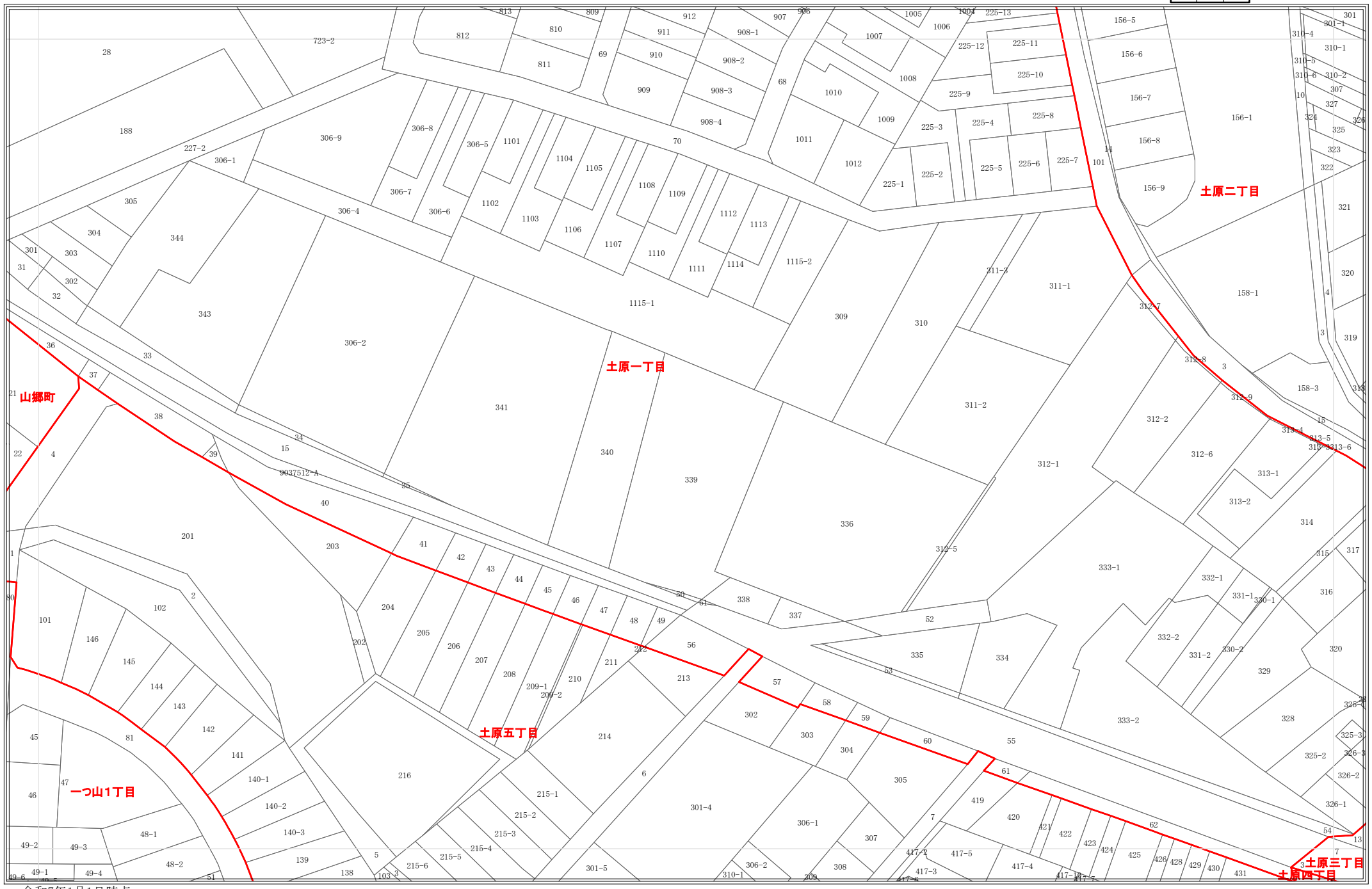

令和7年1月1日時点
・この図面は課税のために作成した図面です。権利関係等の根拠になるものではありません。
・無地番については、Nまたは名古屋市の内部管理番号（例：9876543-A)が表示されている場合があります。

0 25 50 100 メートル

1:1,200

3744

地番参考図

3679	3680	3681
3743	3744	3745
3808	3809	3810

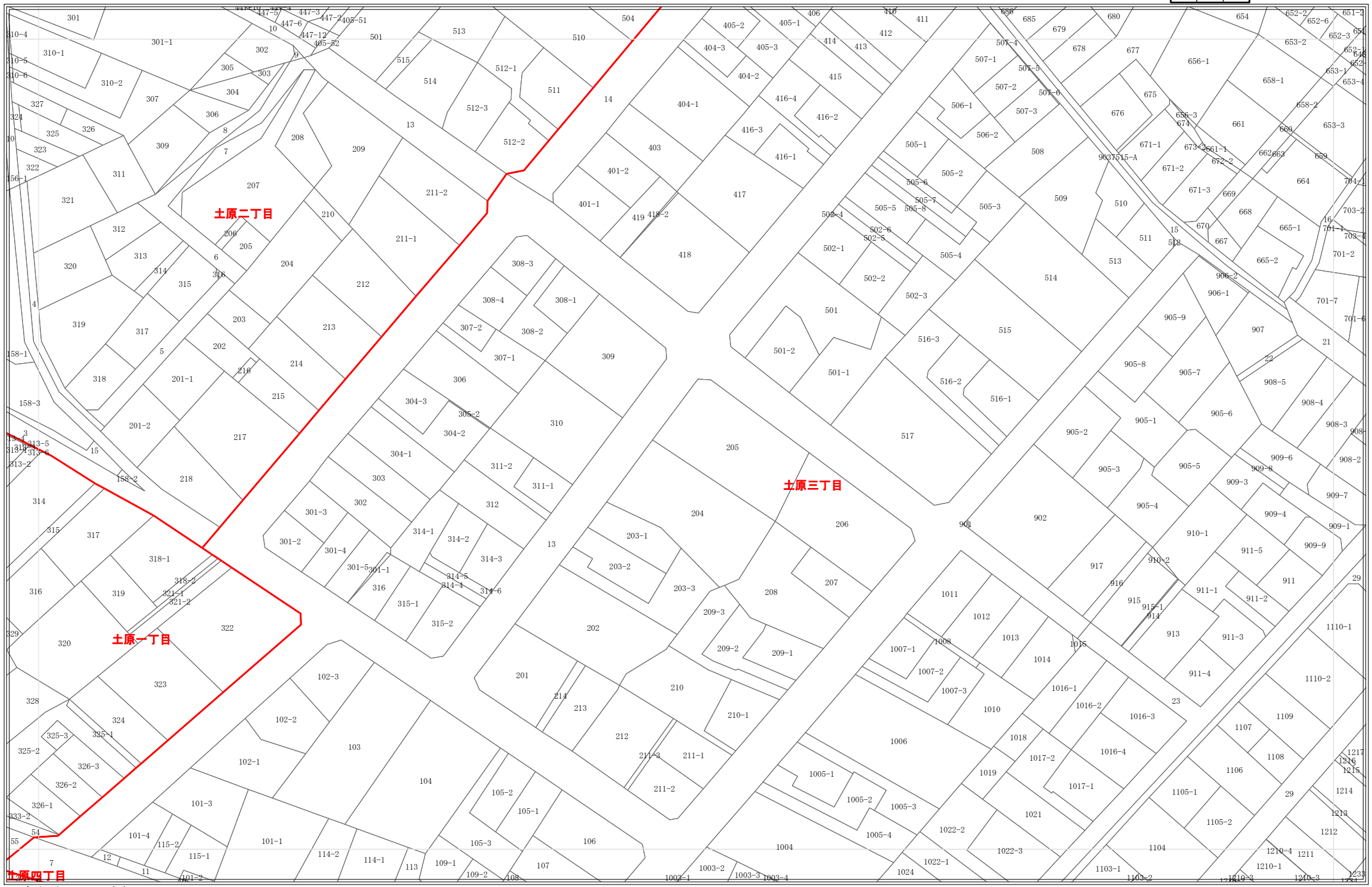

令和7年1月1日時点
・この図面は課税のために作成した図面です。権利関係等の根拠になるものではありません。
・無地番については、Nまたは名古屋市の内部管理番号（例：9876543-A)が表示されている場合があります。

0 25 50 100 メートル

1:1,200

3745

地番参考図

3680	3681	3682
3744	3745	3746
3809	3810	3811

令和7年1月1日時点
・この図面は課税のために作成した図面です。権利関係等の根拠になるものではありません。
・無地番については、Nまたは名古屋市の内部管理番号（例：9876543-A)が表示されている場合があります。

0 25 50 100 メートル

1:1,200

3746

地番参考図

3681	3682	3683
3745	3746	3747
3810	3811	3812

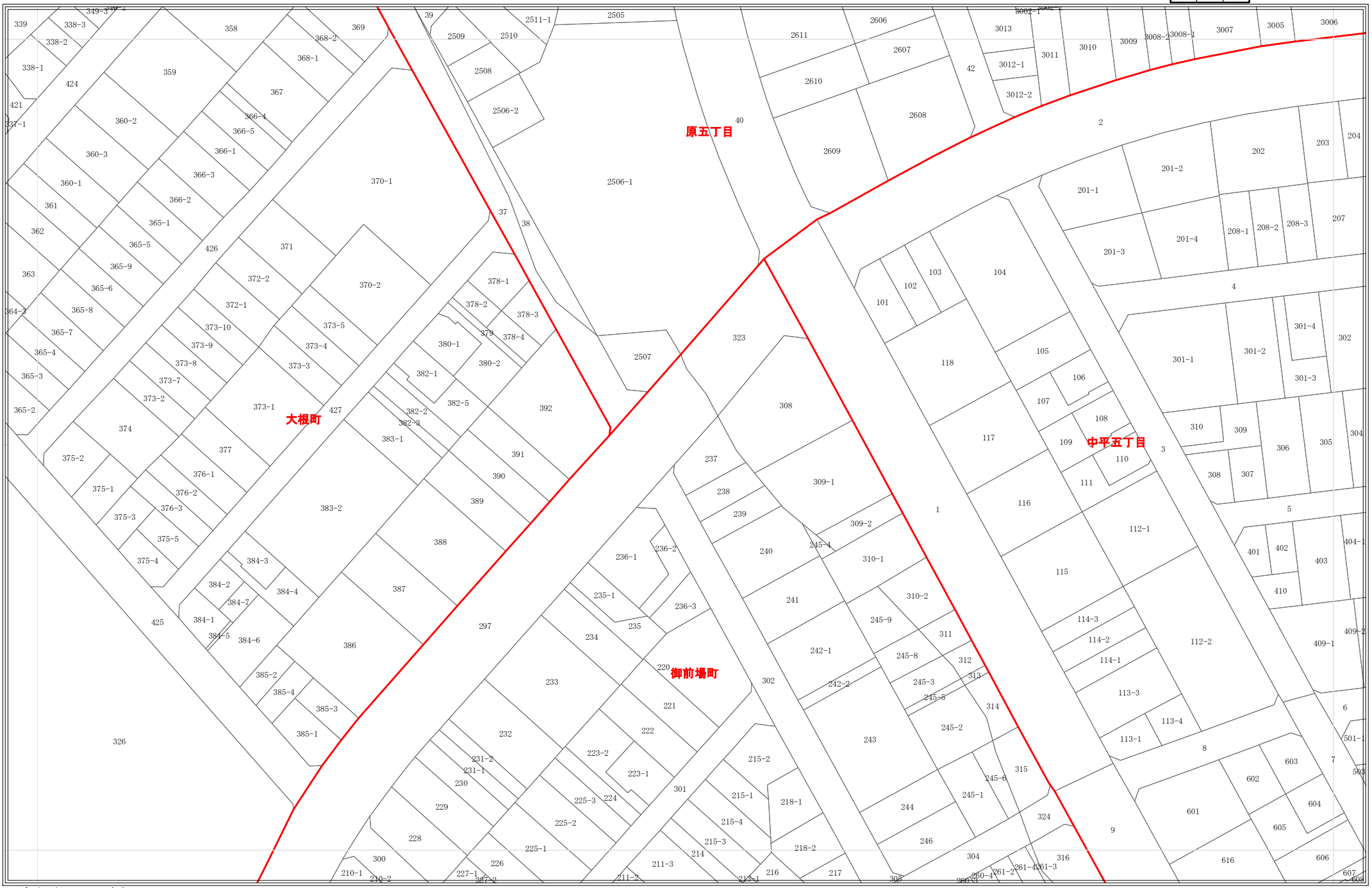

令和7年1月1日時点
・この図面は課税のために作成した図面です。権利関係等の根拠になるものではありません。
・無地番については、Nまたは名古屋市の内部管理番号（例：9876543-A)が表示されている場合があります。

0 25 50 100 メートル

1:1,200

3747

地番参考図

3682	3683	3684
3746	3747	3748
3811	3812	3813

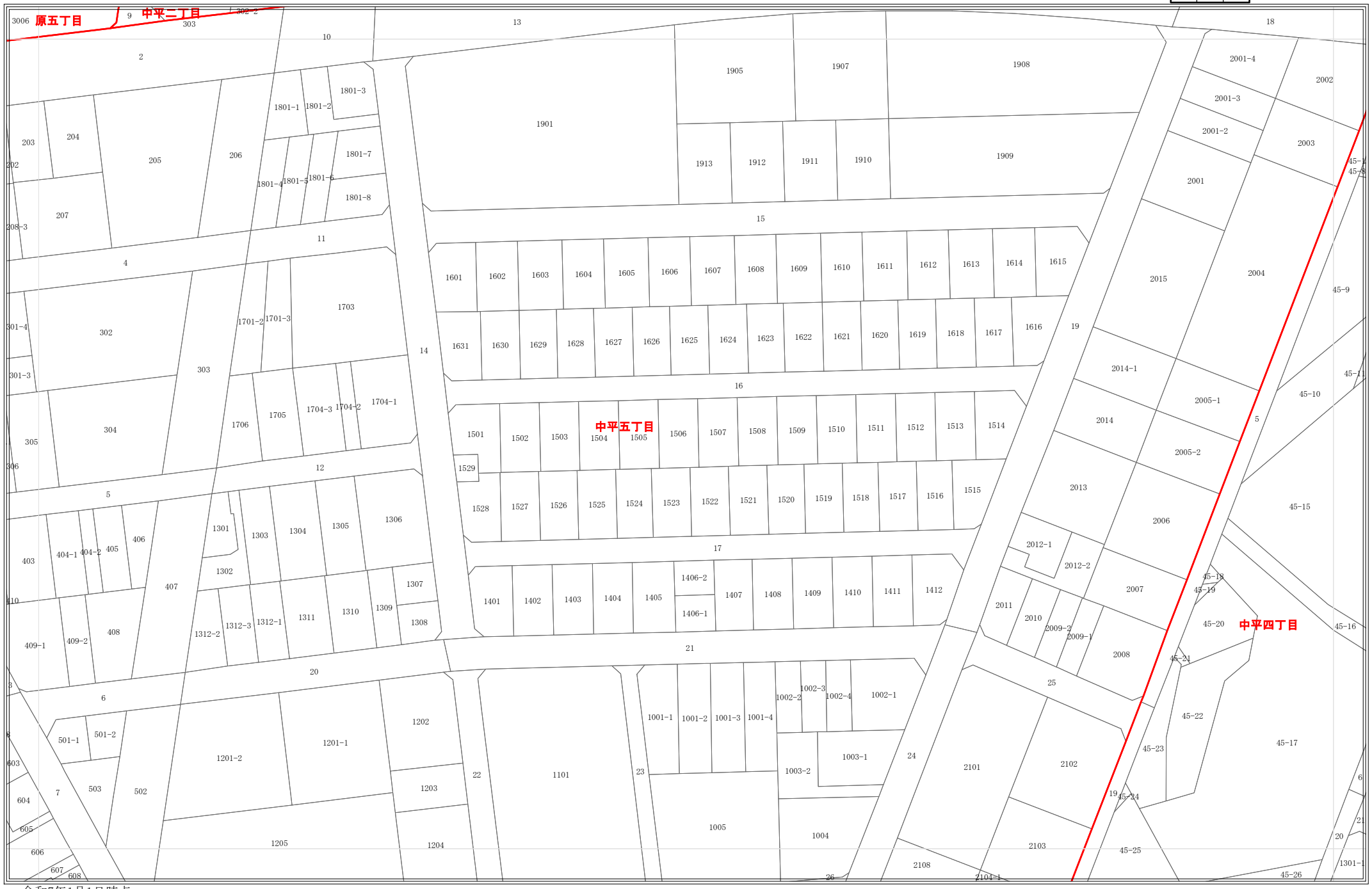

令和7年1月1日時点
・この図面は課税のために作成した図面です。権利関係等の根拠になるものではありません。
・無地番については、Nまたは名古屋市の内部管理番号（例：9876543-A)が表示されている場合があります。

0 25 50 100 メートル

1:1,200

3748

地番参考図

3683	3684	3685
3747	3748	3749
3812	3813	3814

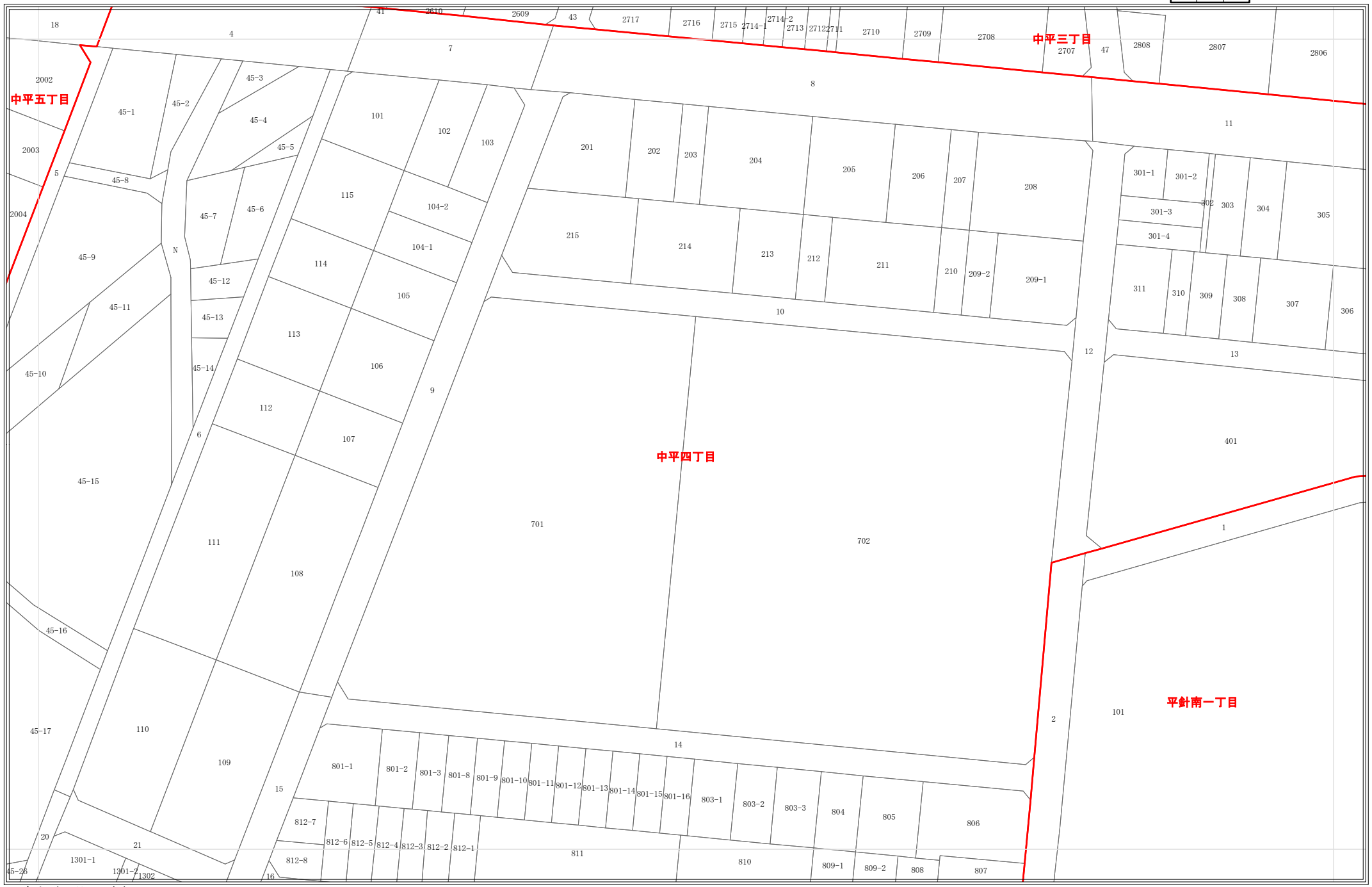

令和7年1月1日時点
・この図面は課税のために作成した図面です。権利関係等の根拠になるものではありません。
・無地番については、Nまたは名古屋市の内部管理番号（例：9876543-A)が表示されている場合があります。

0 25 50 100 メートル

1:1,200

3749

地番参考図

3684	3685	3686
3748	3749	3750
3813	3814	3815

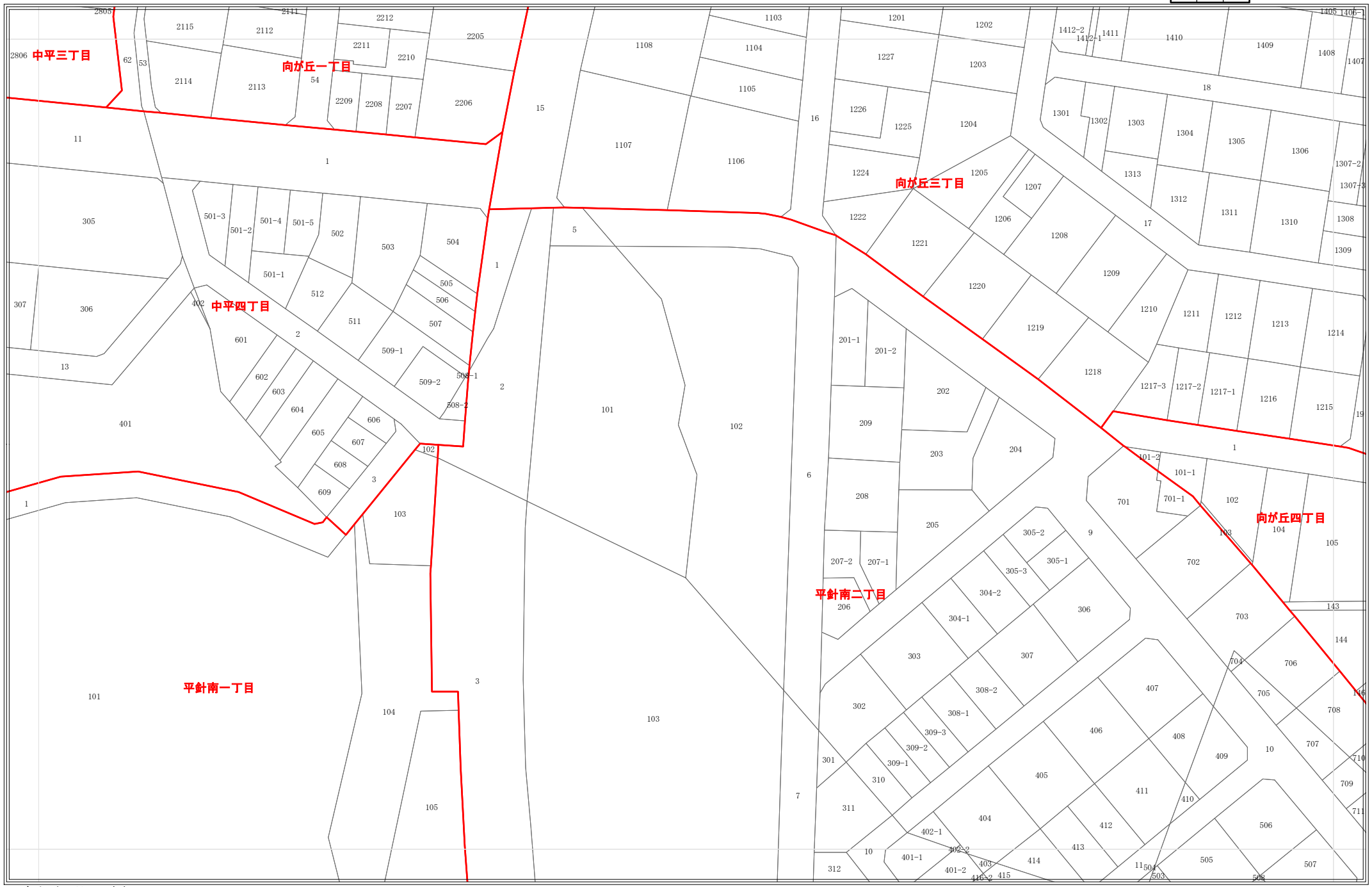

令和7年1月1日時点
・この図面は課税のために作成した図面です。権利関係等の根拠になるものではありません。
・無地番については、Nまたは名古屋市の内部管理番号（例：9876543-A)が表示されている場合があります。

0 25 50 100 メートル

1:1,200

3750

地番参考図

3685	3686	3687
3749	3750	3751
3814	3815	3816

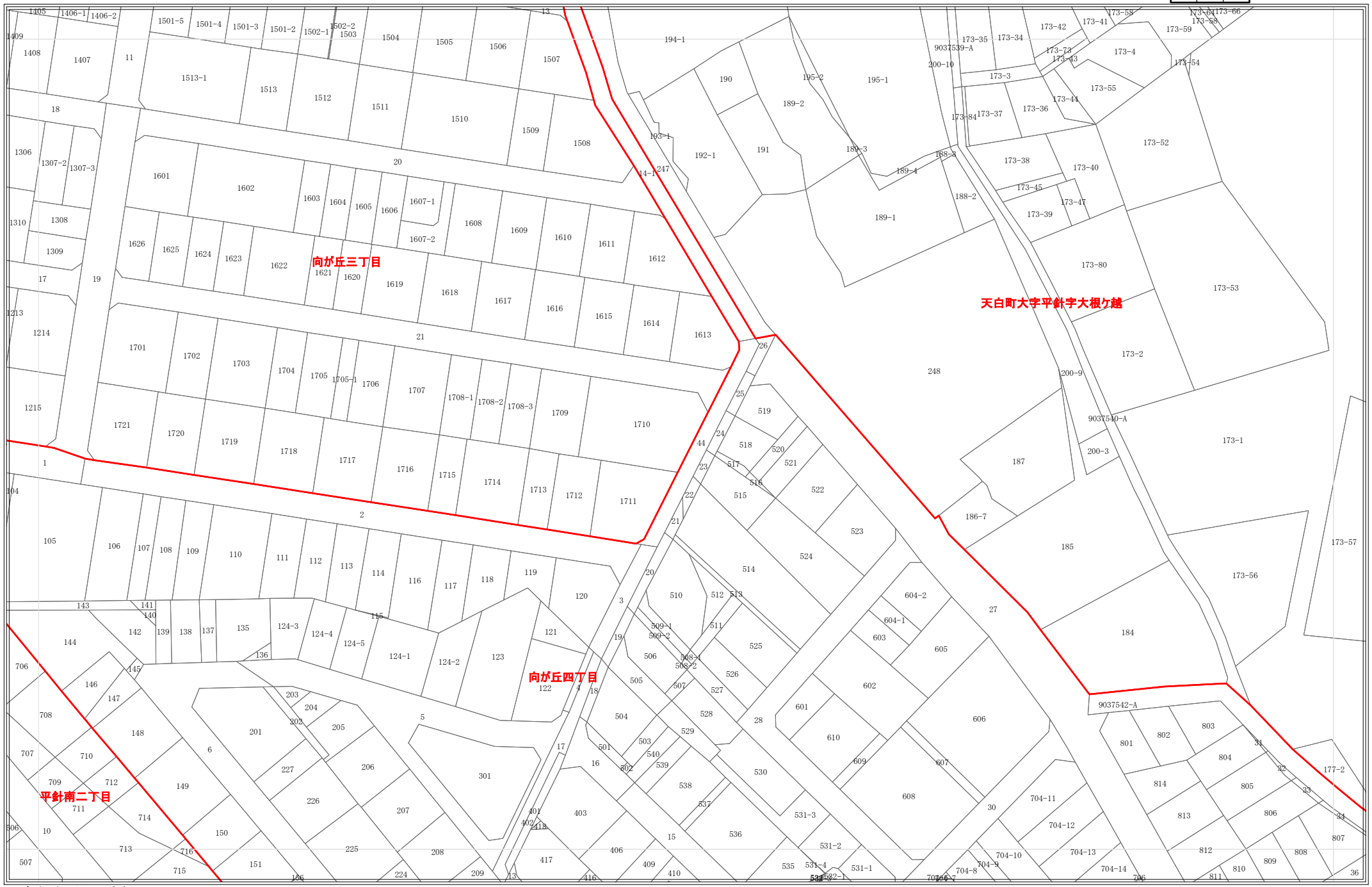

令和7年1月1日時点
・この図面は課税のために作成した図面です。権利関係等の根拠になるものではありません。
・無地番については、Nまたは名古屋市の内部管理番号（例：9876543-A)が表示されている場合があります。

0 25 50 100 メートル

1:1,200

3751

地番参考図

3686	3687	3688
3750	3751	3752
3815	3816	3817

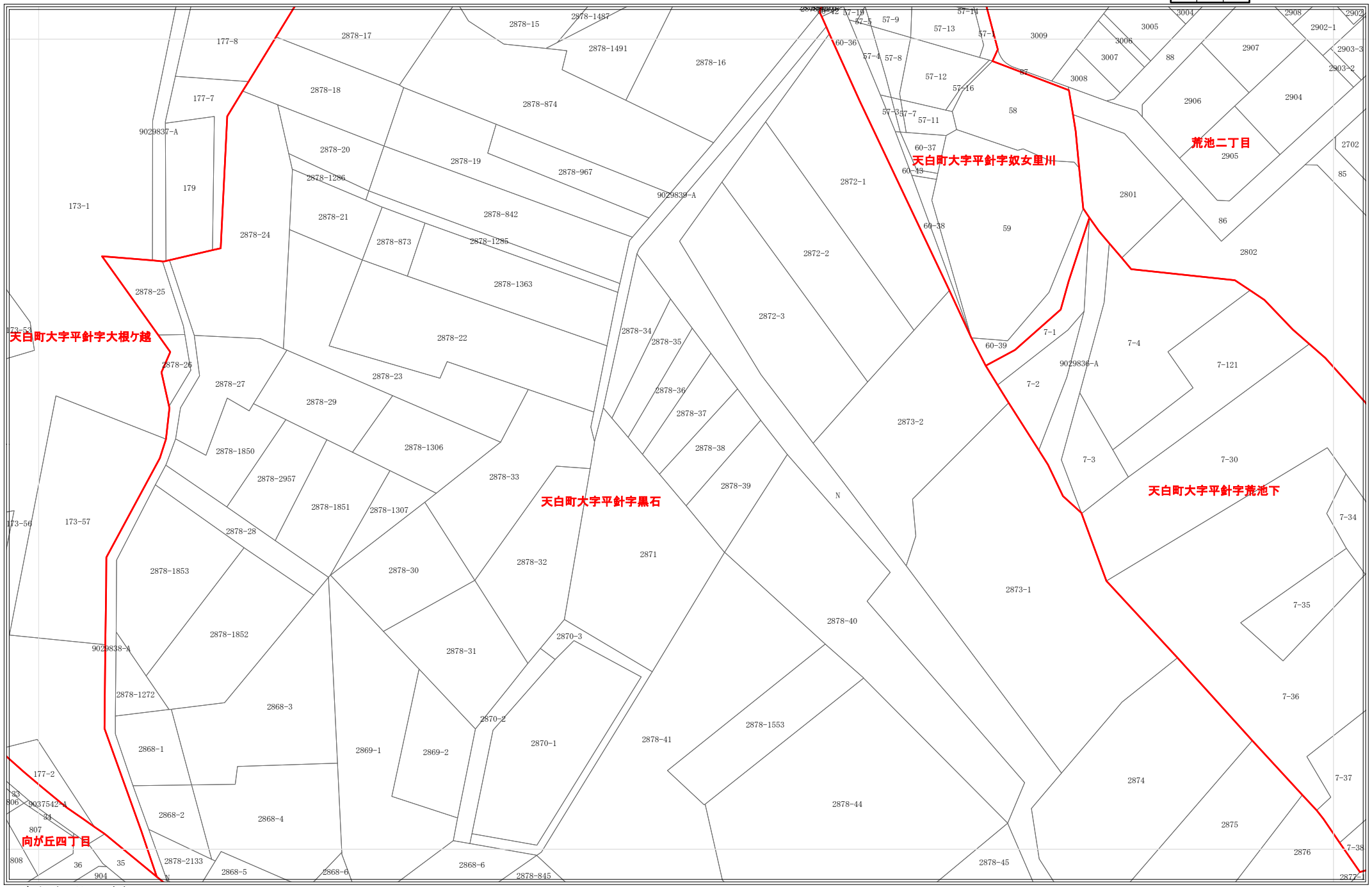

令和7年1月1日時点
・この図面は課税のために作成した図面です。権利関係等の根拠になるものではありません。
・無地番については、Nまたは名古屋市の内部管理番号（例：9876543-A)が表示されている場合があります。

0 25 50 100 メートル

1:1,200

3752

地番参考図

3687	3688	
3751	3752	3753
3816	3817	3818

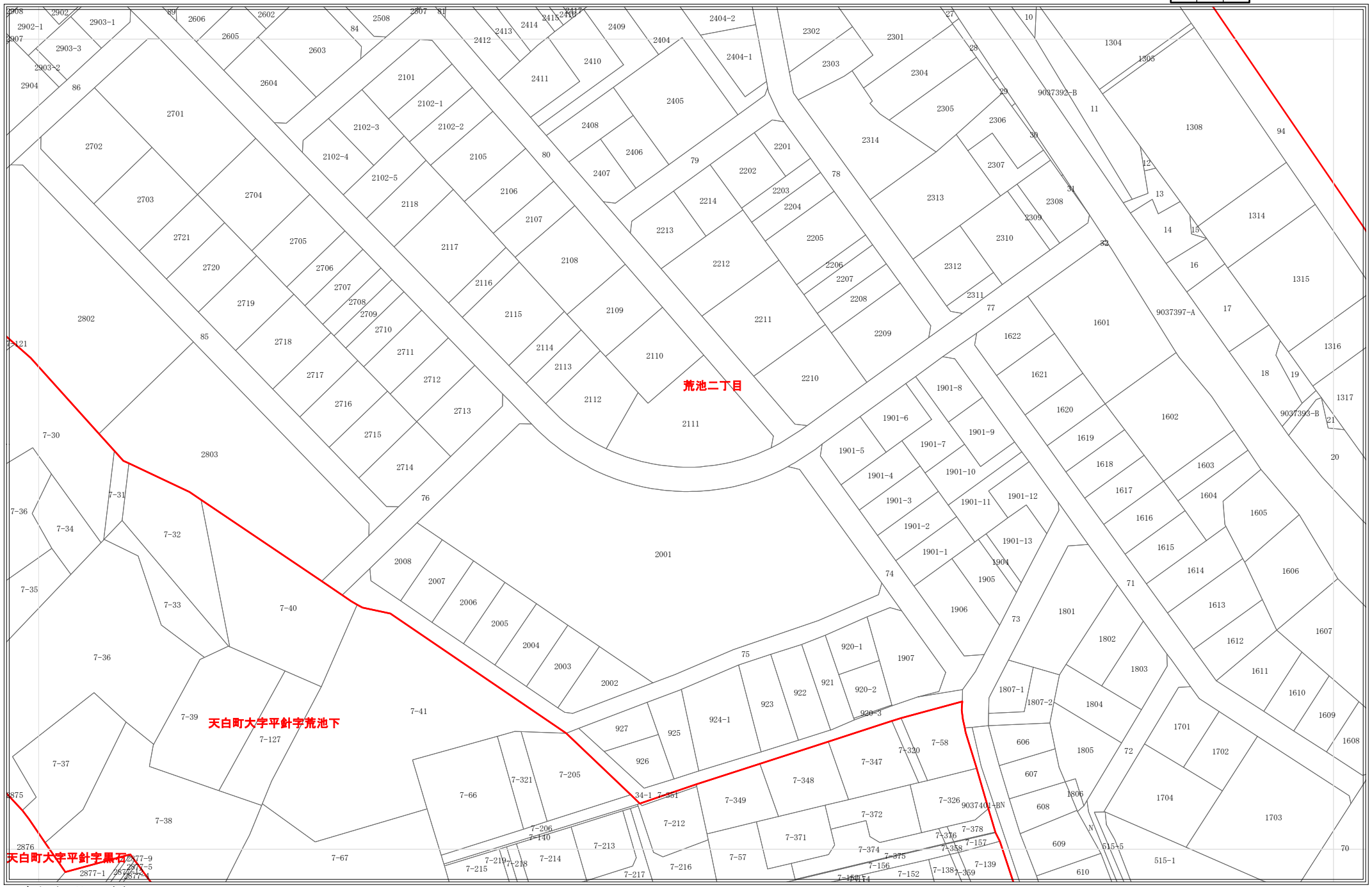

令和7年1月1日時点
・この図面は課税のために作成した図面です。権利関係等の根拠になるものではありません。
・無地番については、Nまたは名古屋市の内部管理番号（例：9876543-A)が表示されている場合があります。

0 25 50 100 メートル

1:1,200

地番参考図

3688	
3752	3753
3817	3818

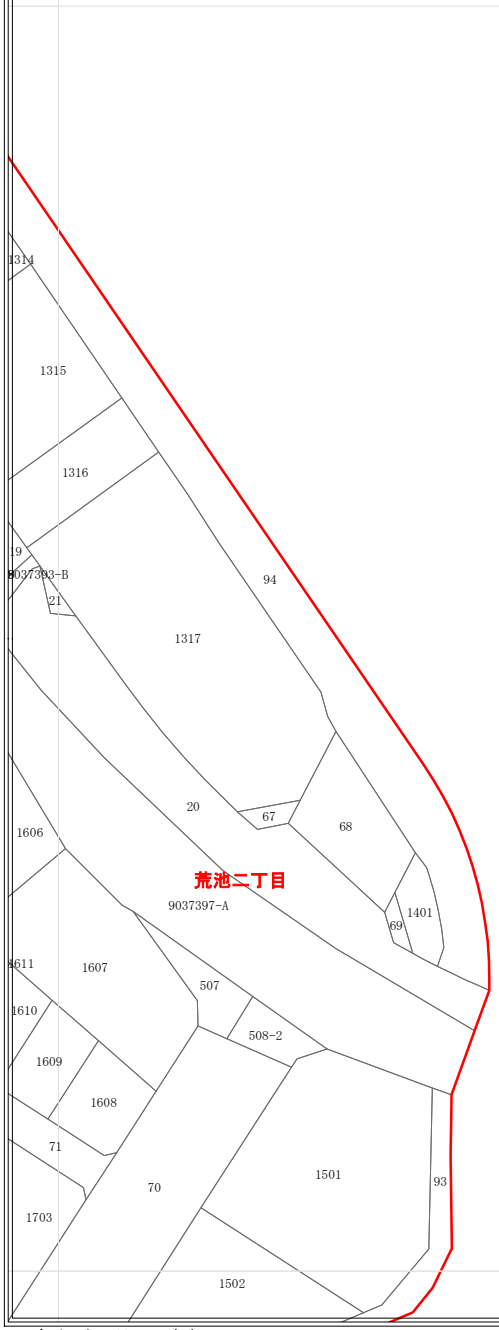

令和7年1月1日時点
・この図面は課税のために作成した図面です。権利関係等の根拠になるものではありません。
・無地番については、Nまたは名古屋市の内部管理番号（例：9876543-A)が表示されている場合があります。

0 25 50 100 メートル

1:1,200

3799

地番参考図

3733	3734	3735
3798	3799	3800
3863	3864	3865

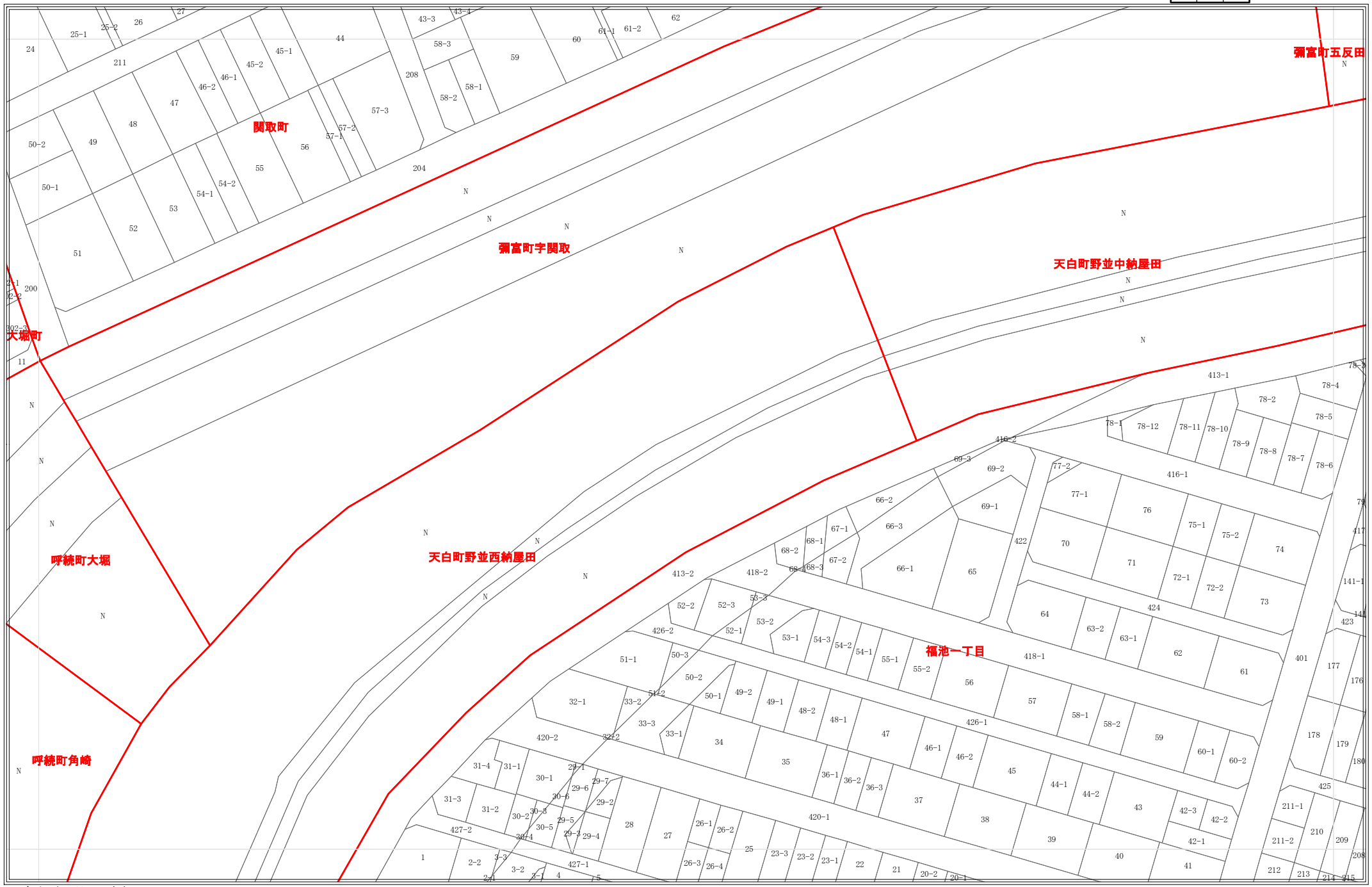

令和7年1月1日時点
・この図面は課税のために作成した図面です。権利関係等の根拠になるものではありません。
・無地番については、Nまたは名古屋市の内部管理番号（例：9876543-A)が表示されている場合があります。

0 25 50 100 メートル

1:1,200

3800

地番参考図

3734	3735	3736
3799	3800	3801
3864	3865	3866

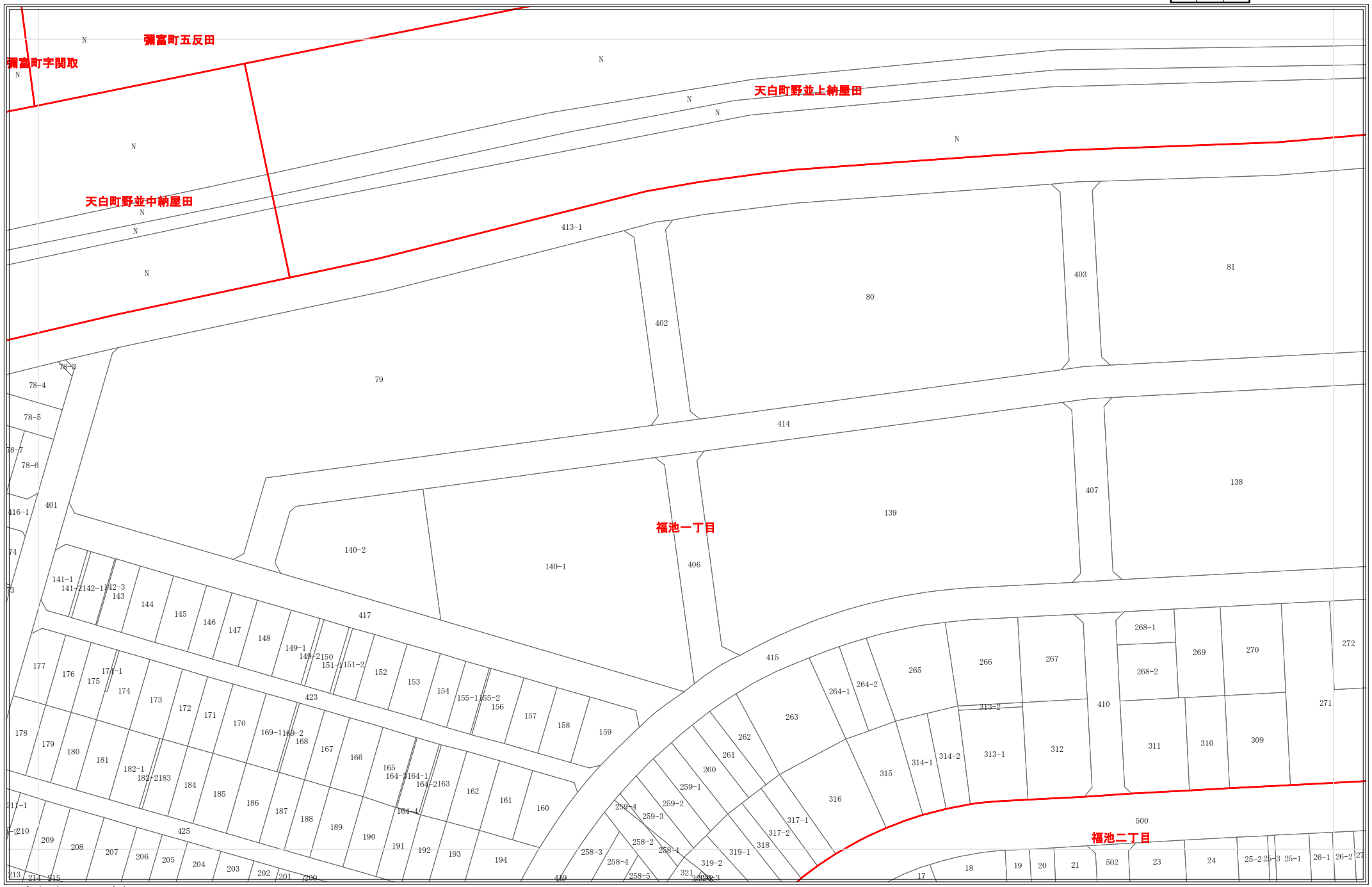

令和7年1月1日時点
・この図面は課税のために作成した図面です。権利関係等の根拠になるものではありません。
・無地番については、Nまたは名古屋市の内部管理番号（例：9876543-A)が表示されている場合があります。

0 25 50 100 メートル

1:1,200

3801

地番参考図

3735	3736	3737
3800	3801	3802
3865	3866	3867

令和7年1月1日時点
・この図面は課税のために作成した図面です。権利関係等の根拠になるものではありません。
・無地番については、Nまたは名古屋市の内部管理番号（例：9876543-A)が表示されている場合があります。

0 25 50 100 メートル

1:1,200

3802

地番参考図

3736	3737	3738
3801	3802	3803
3866	3867	3868

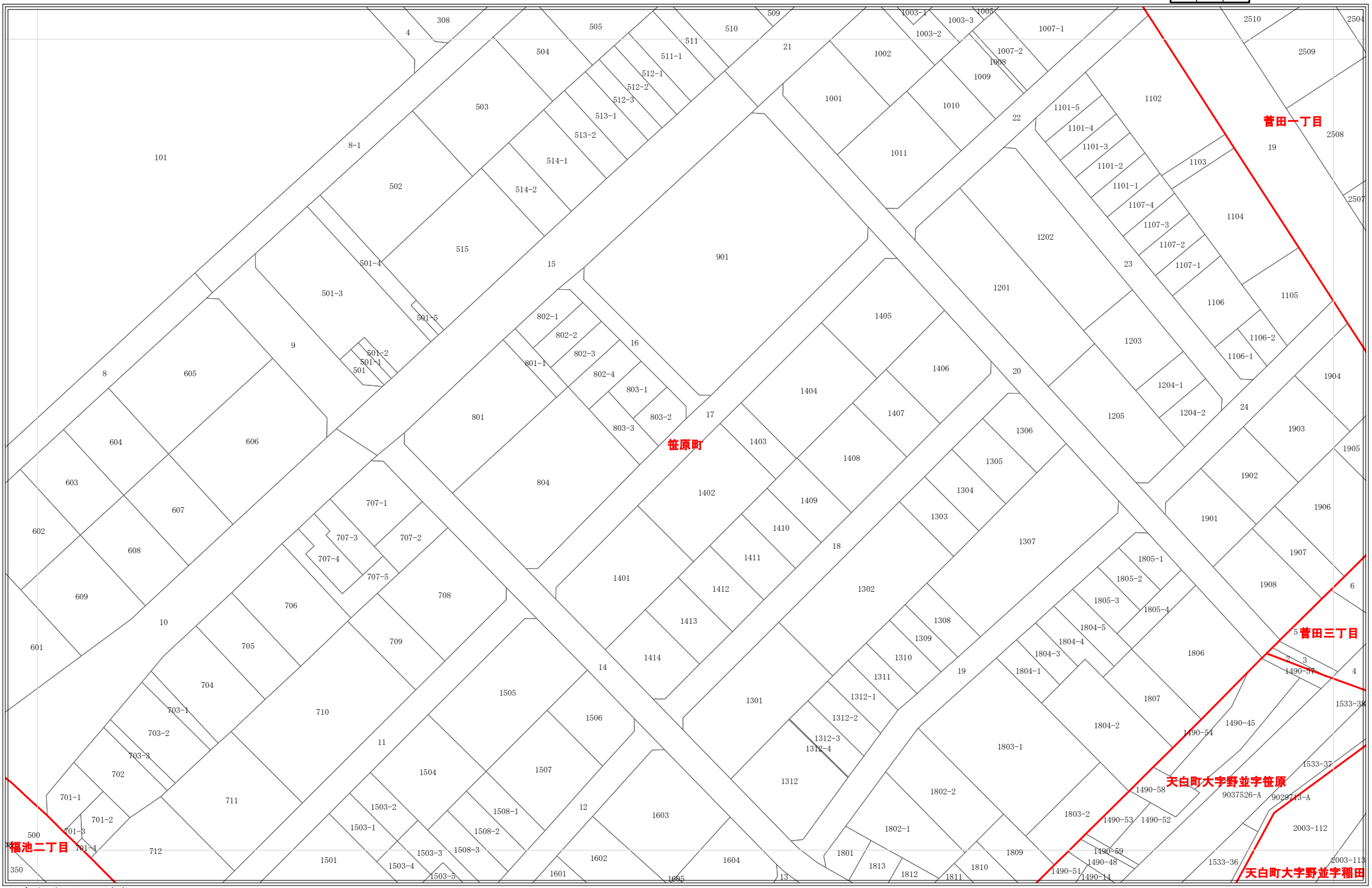

令和7年1月1日時点
・この図面は課税のために作成した図面です。権利関係等の根拠になるものではありません。
・無地番については、Nまたは名古屋市の内部管理番号（例：9876543-A)が表示されている場合があります。

0 25 50 100 メートル

1:1,200

3803

地番参考図

3737	3738	3739
3802	3803	3804
3867	3868	3869

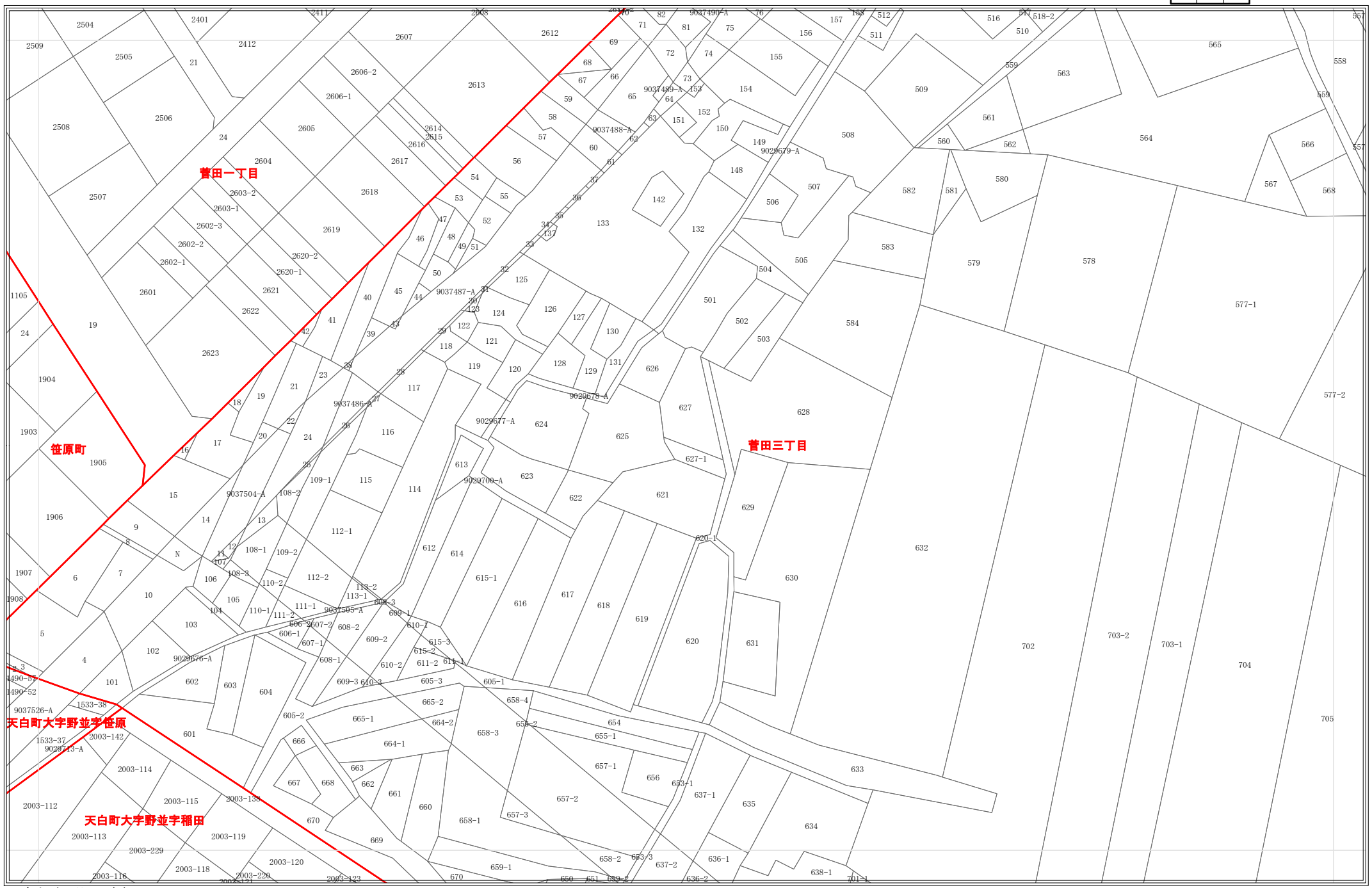

令和7年1月1日時点
・この図面は課税のために作成した図面です。権利関係等の根拠になるものではありません。
・無地番については、Nまたは名古屋市の内部管理番号（例：9876543-A)が表示されている場合があります。

0 25 50 100 メートル

1:1,200

3804

地番参考図

3738	3739	3740
3803	3804	3805
3868	3869	3870

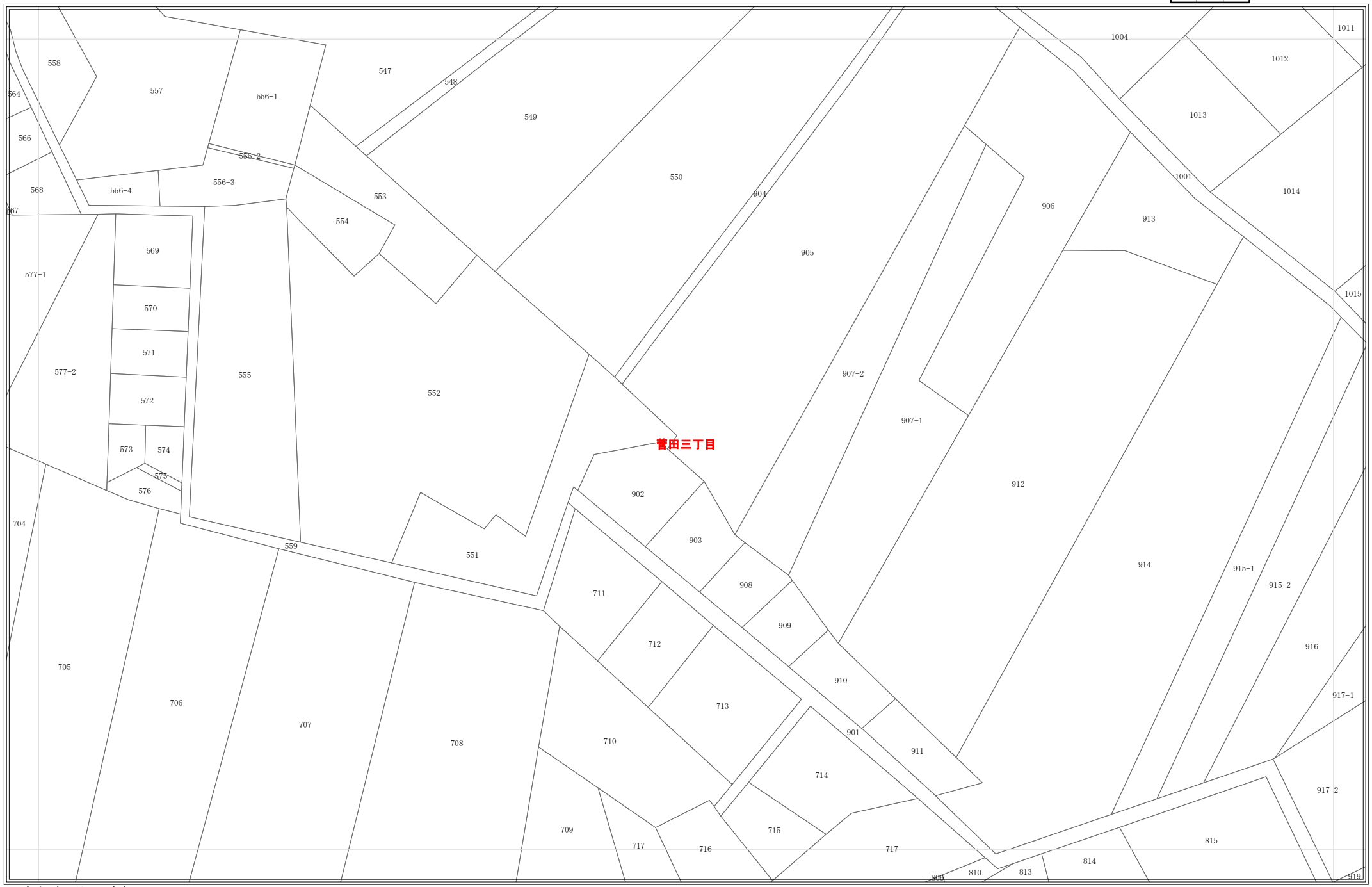

令和7年1月1日時点
・この図面は課税のために作成した図面です。権利関係等の根拠になるものではありません。
・無地番については、Nまたは名古屋市の内部管理番号（例：9876543-A)が表示されている場合があります。

0 25 50 100 メートル

1:1,200

3805

地番参考図

3739	3740	3741
3804	3805	3806
3869	3870	3871

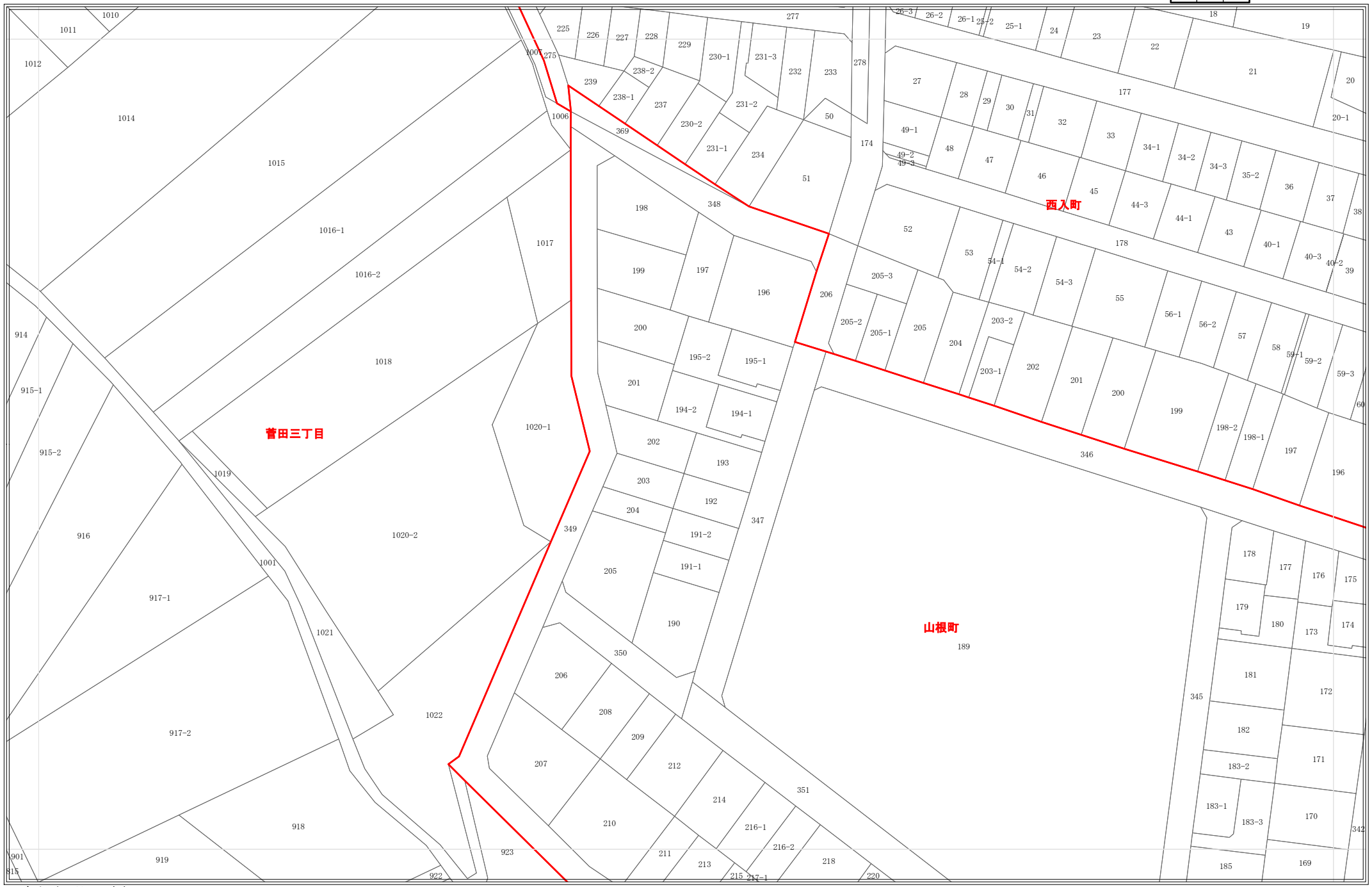

令和7年1月1日時点
・この図面は課税のために作成した図面です。権利関係等の根拠になるものではありません。
・無地番については、Nまたは名古屋市の内部管理番号（例：9876543-A)が表示されている場合があります。

0 25 50 100 メートル

1:1,200

3806

地番参考図

3740	3741	3742
3805	3806	3807
3870	3871	3872

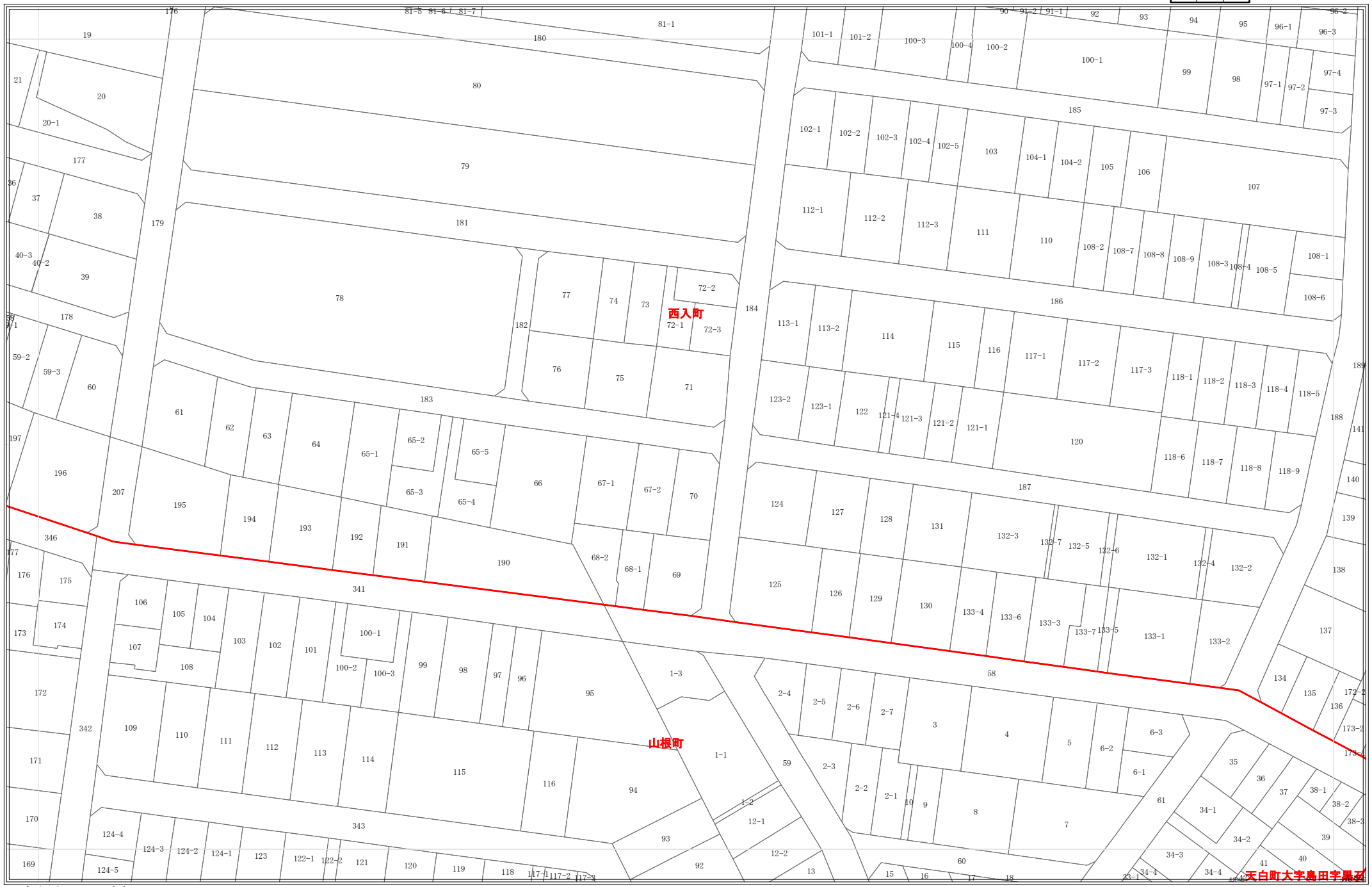

令和7年1月1日時点
・この図面は課税のために作成した図面です。権利関係等の根拠になるものではありません。
・無地番については、Nまたは名古屋市の内部管理番号（例：9876543-A)が表示されている場合があります。

0 25 50 100 メートル

1:1,200

3807

地番参考図

3741	3742	3743
3806	3807	3808
3871	3872	3873

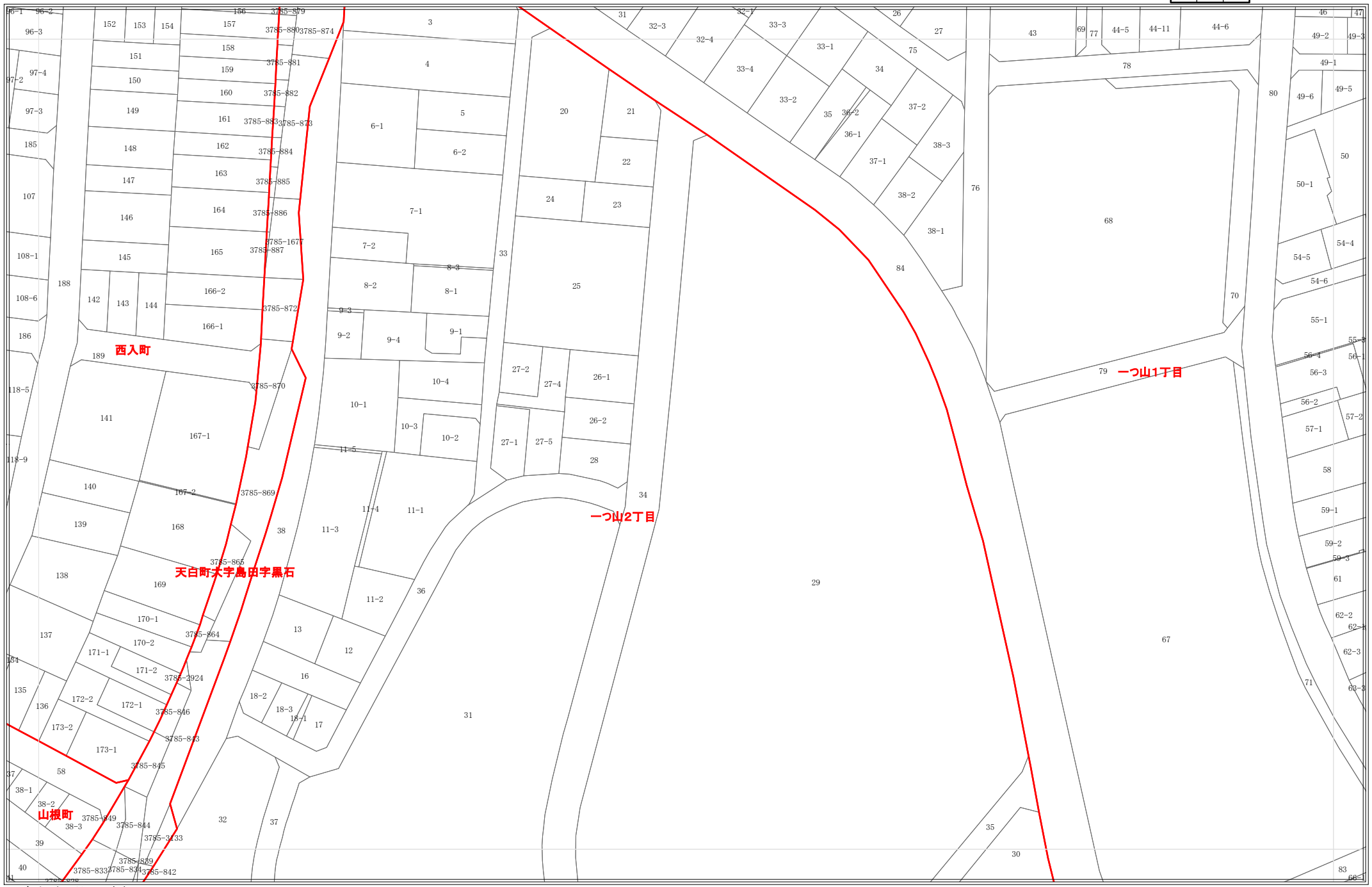

令和7年1月1日時点
・この図面は課税のために作成した図面です。権利関係等の根拠になるものではありません。
・無地番については、Nまたは名古屋市の内部管理番号（例：9876543-A)が表示されている場合があります。

0 25 50 100 メートル

1:1,200

3808

地番参考図

3742	3743	3744
3807	3808	3809
3872	3873	3874

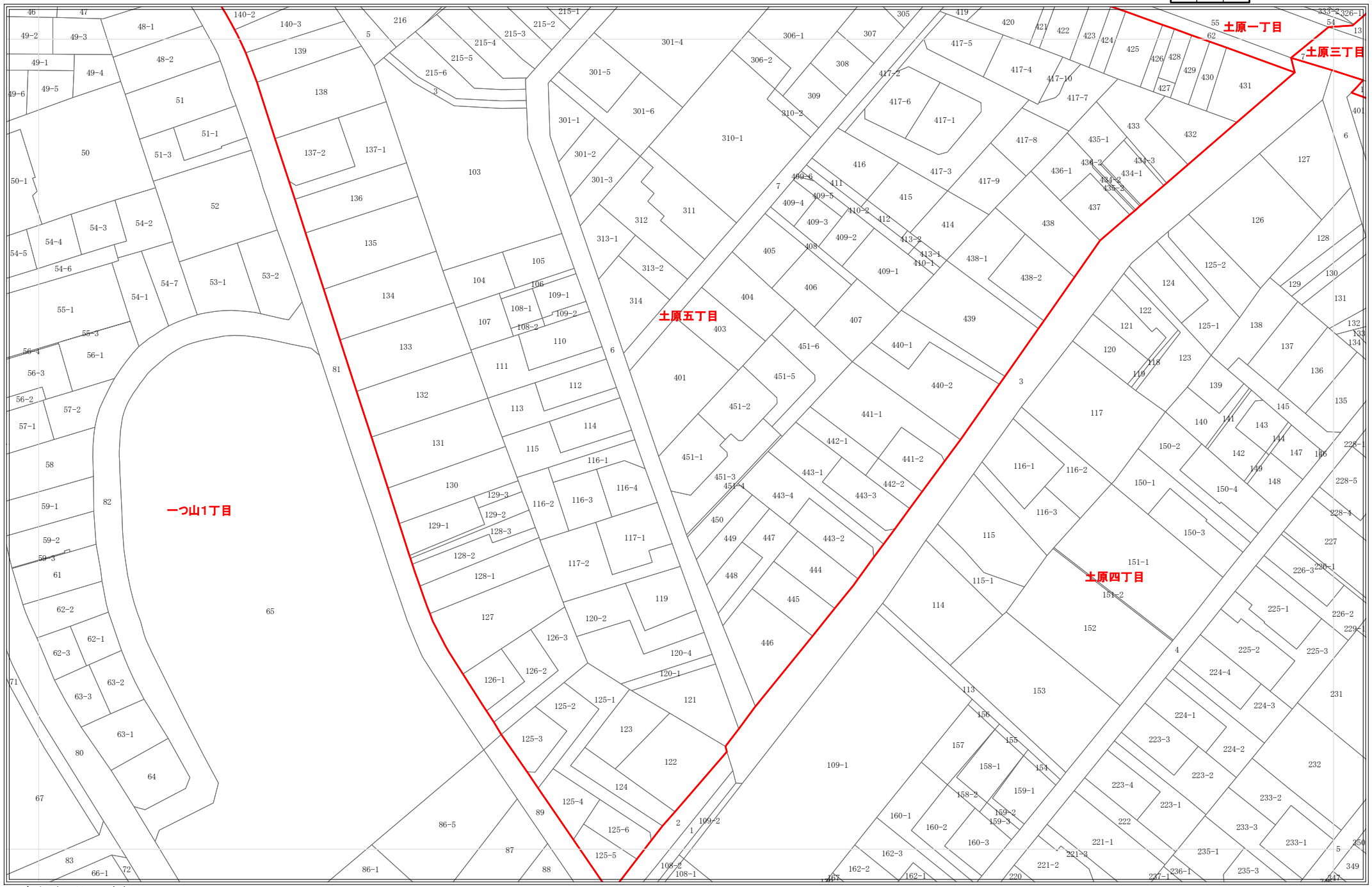

令和7年1月1日時点
・この図面は課税のために作成した図面です。権利関係等の根拠になるものではありません。
・無地番については、Nまたは名古屋市の内部管理番号（例：9876543-A)が表示されている場合があります。

0 25 50 100 メートル

1:1,200

3809

地番参考図

3743	3744	3745
3808	3809	3810
3873	3874	3875

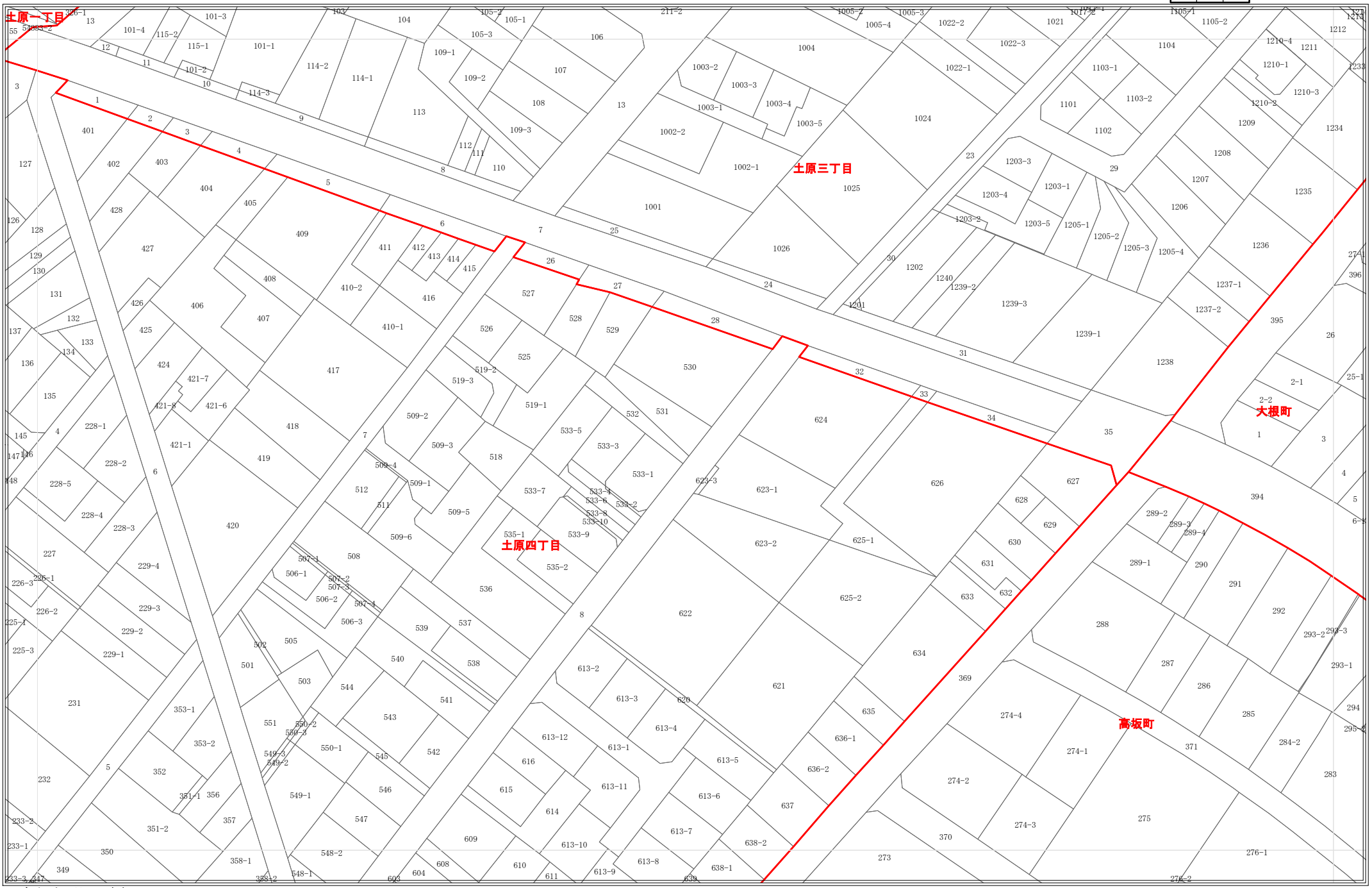

令和7年1月1日時点
・この図面は課税のために作成した図面です。権利関係等の根拠になるものではありません。
・無地番については、Nまたは名古屋市の内部管理番号（例：9876543-A)が表示されている場合があります。

0 25 50 100 メートル

1:1,200

3810

地番参考図

3744	3745	3746
3809	3810	3811
3874	3875	3876

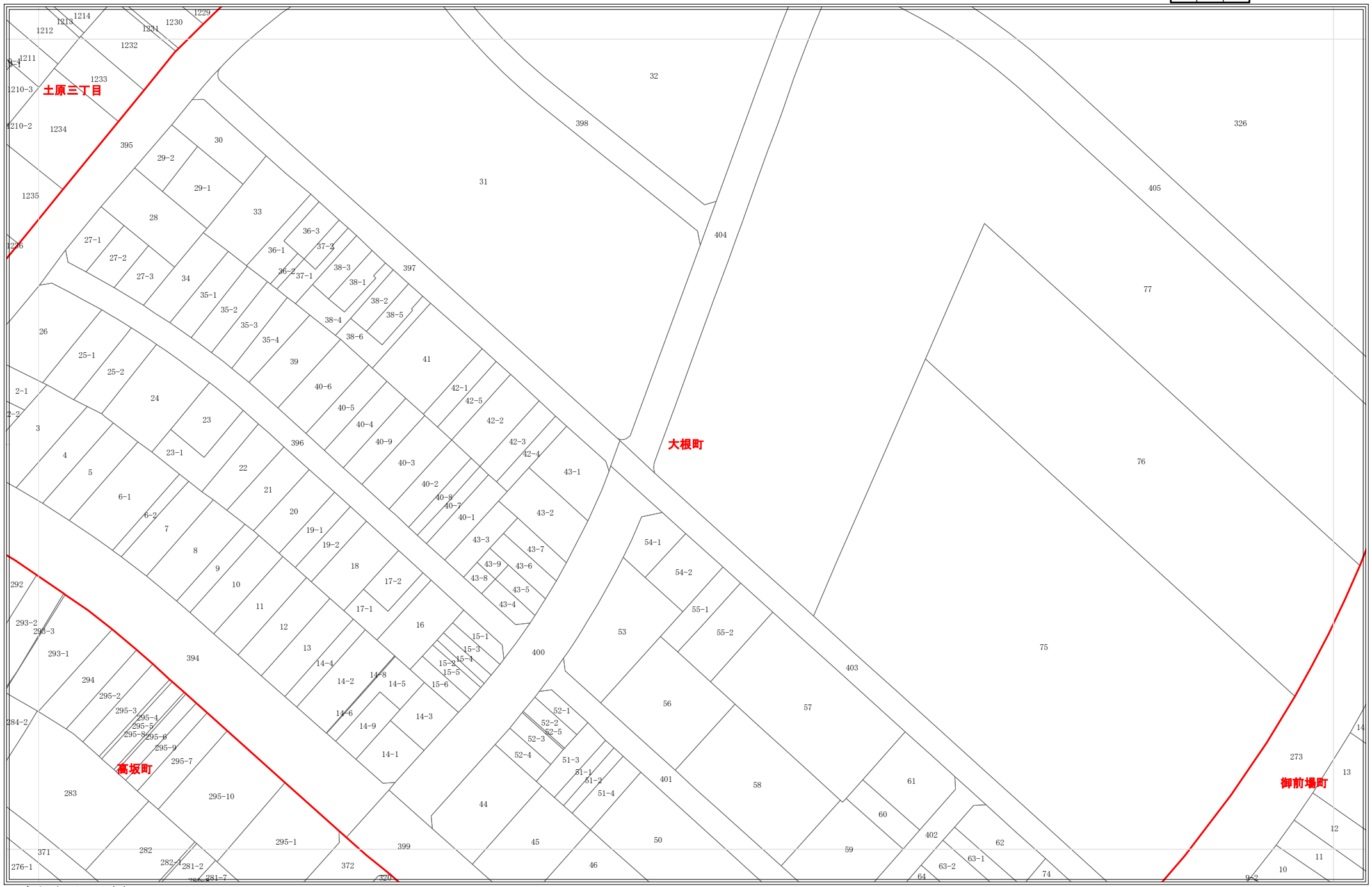

令和7年1月1日時点
・この図面は課税のために作成した図面です。権利関係等の根拠になるものではありません。
・無地番については、Nまたは名古屋市の内部管理番号（例：9876543-A)が表示されている場合があります。

0 25 50 100 メートル

1:1,200

3811

地番参考図

3745	3746	3747
3810	3811	3812
3875	3876	3877

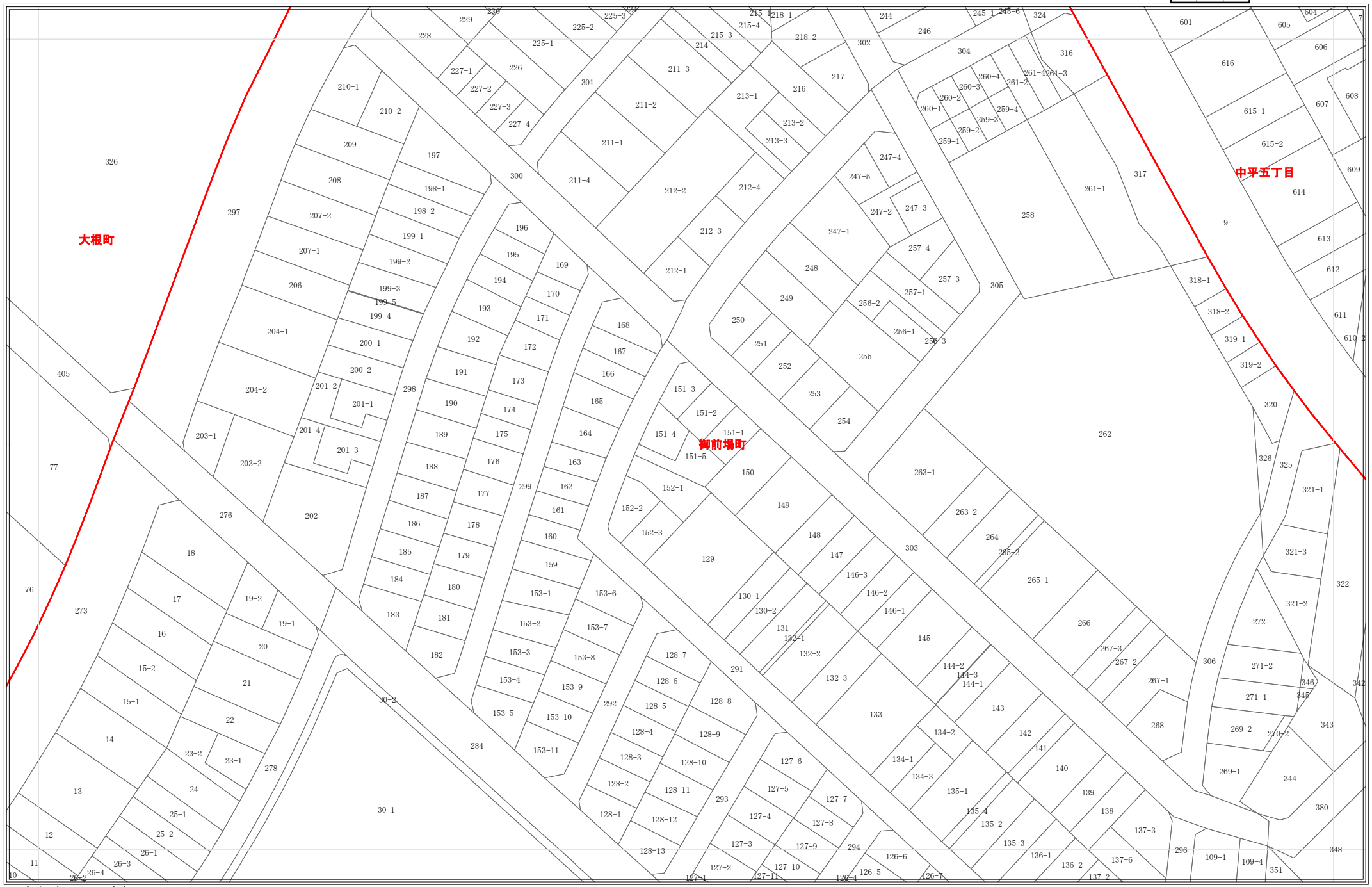

令和7年1月1日時点
・この図面は課税のために作成した図面です。権利関係等の根拠になるものではありません。
・無地番については、Nまたは名古屋市の内部管理番号（例：9876543-A)が表示されている場合があります。

0 25 50 100 メートル

1:1,200

3812

地番参考図

3746	3747	3748
3811	3812	3813
3876	3877	3878

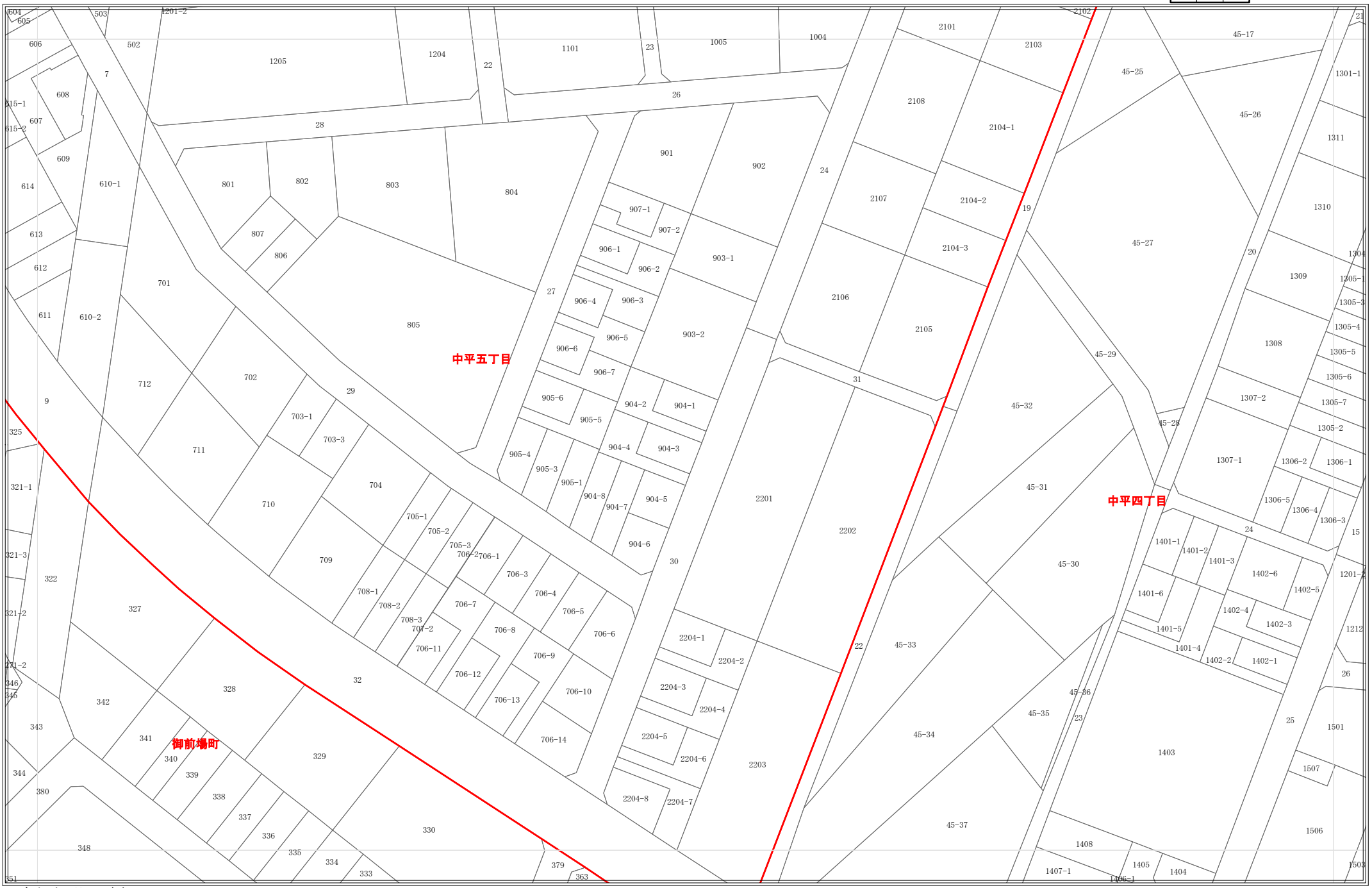

令和7年1月1日時点
・この図面は課税のために作成した図面です。権利関係等の根拠になるものではありません。
・無地番については、Nまたは名古屋市の内部管理番号（例：9876543-A)が表示されている場合があります。

0 25 50 100 メートル

1:1,200

3813

地番参考図

3747	3748	3749
3812	3813	3814
3877	3878	3879

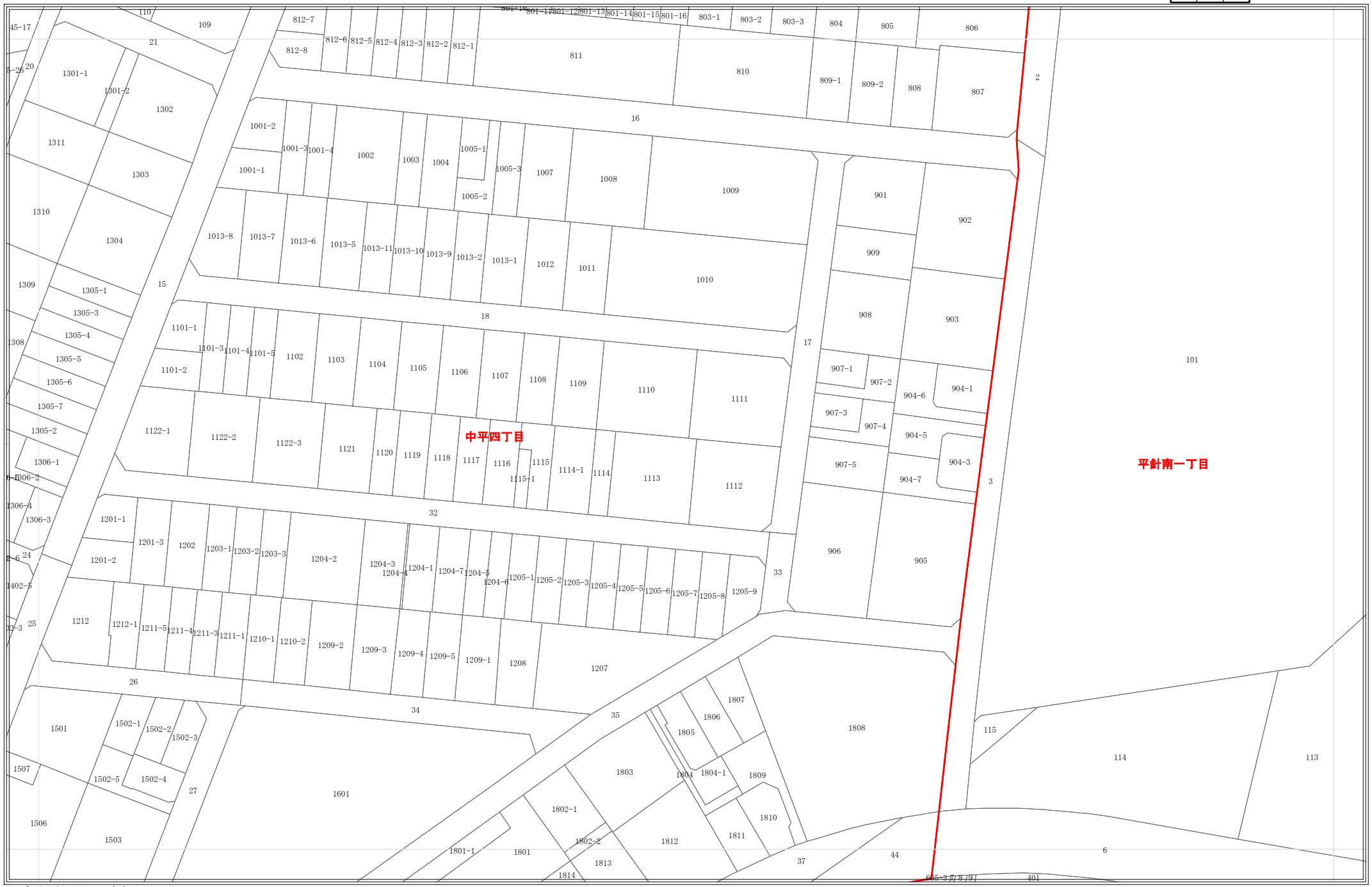

令和7年1月1日時点
・この図面は課税のために作成した図面です。権利関係等の根拠になるものではありません。
・無地番については、Nまたは名古屋市の内部管理番号（例：9876543-A)が表示されている場合があります。

0 25 50 100 メートル

1:1,200

3814

地番参考図

3748	3749	3750
3813	3814	3815
3878	3879	3880

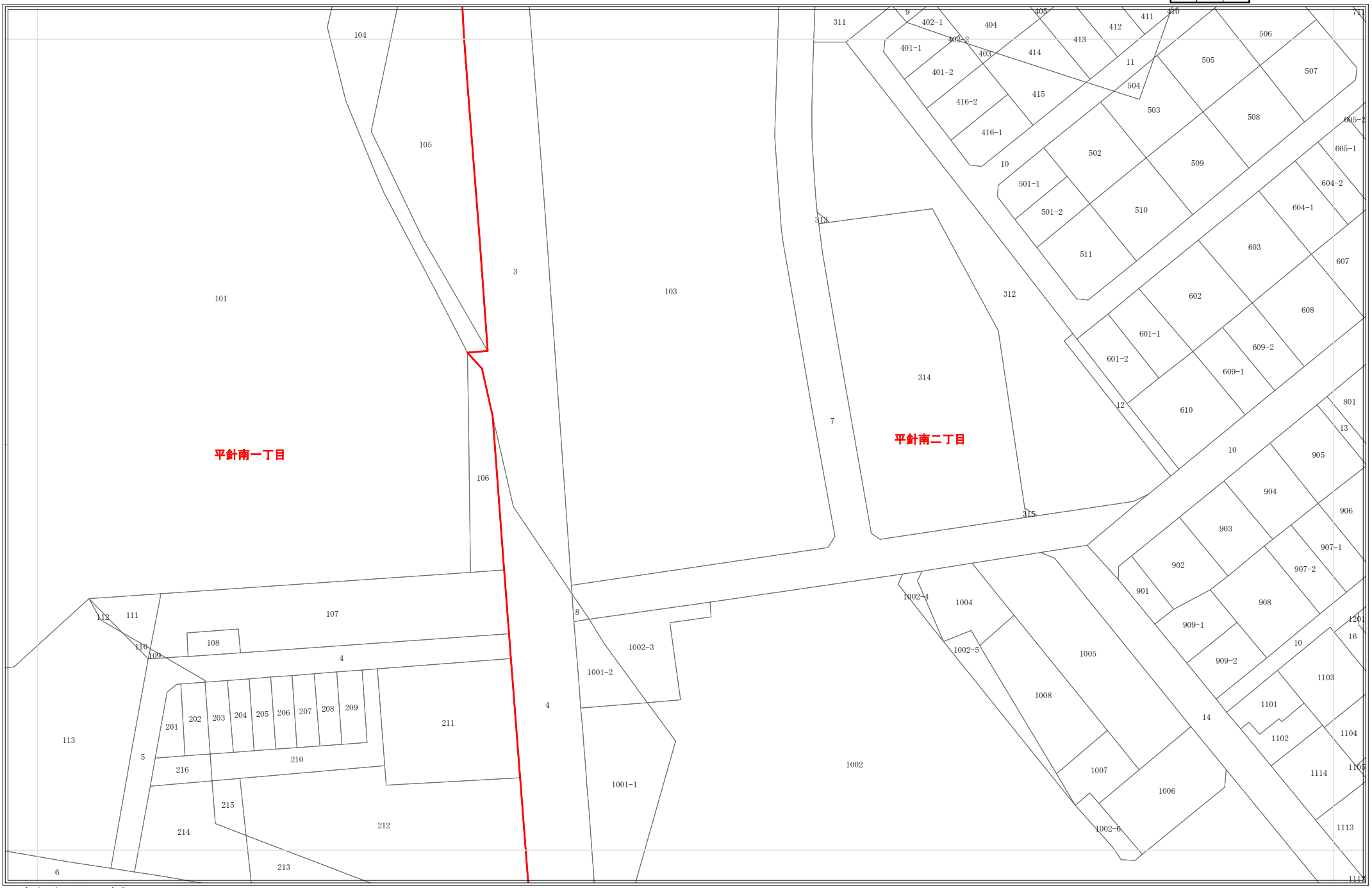

令和7年1月1日時点
・この図面は課税のために作成した図面です。権利関係等の根拠になるものではありません。
・無地番については、Nまたは名古屋市の内部管理番号（例：9876543-A)が表示されている場合があります。

0 25 50 100 メートル

1:1,200

3815

地番参考図

3749	3750	3751
3814	3815	3816
3879	3880	3881

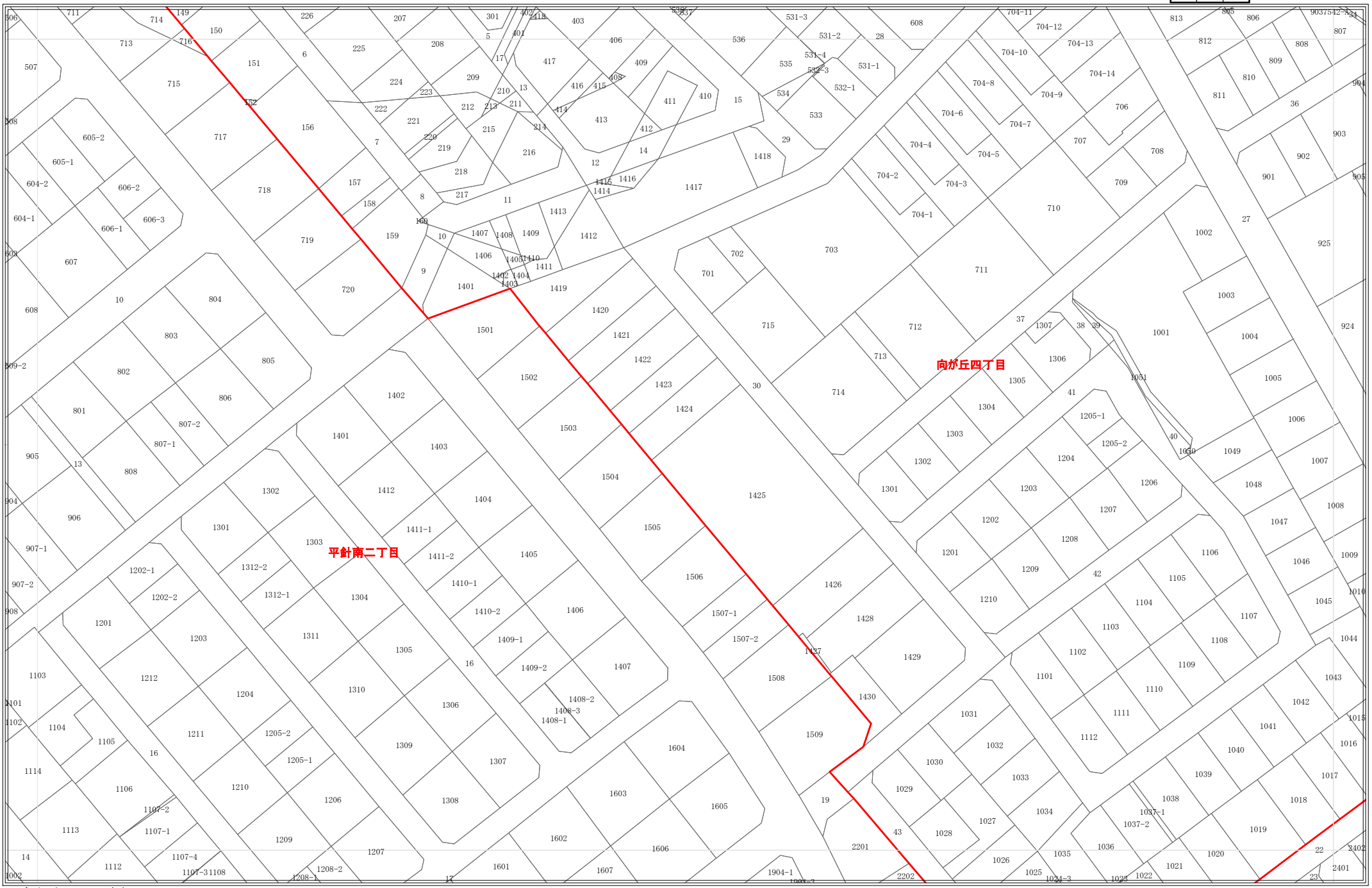

令和7年1月1日時点
・この図面は課税のために作成した図面です。権利関係等の根拠になるものではありません。
・無地番については、Nまたは名古屋市の内部管理番号（例：9876543-A)が表示されている場合があります。

0 25 50 100 メートル

1:1,200

3816

地番参考図

3750	3751	3752
3815	3816	3817
3880	3881	3882

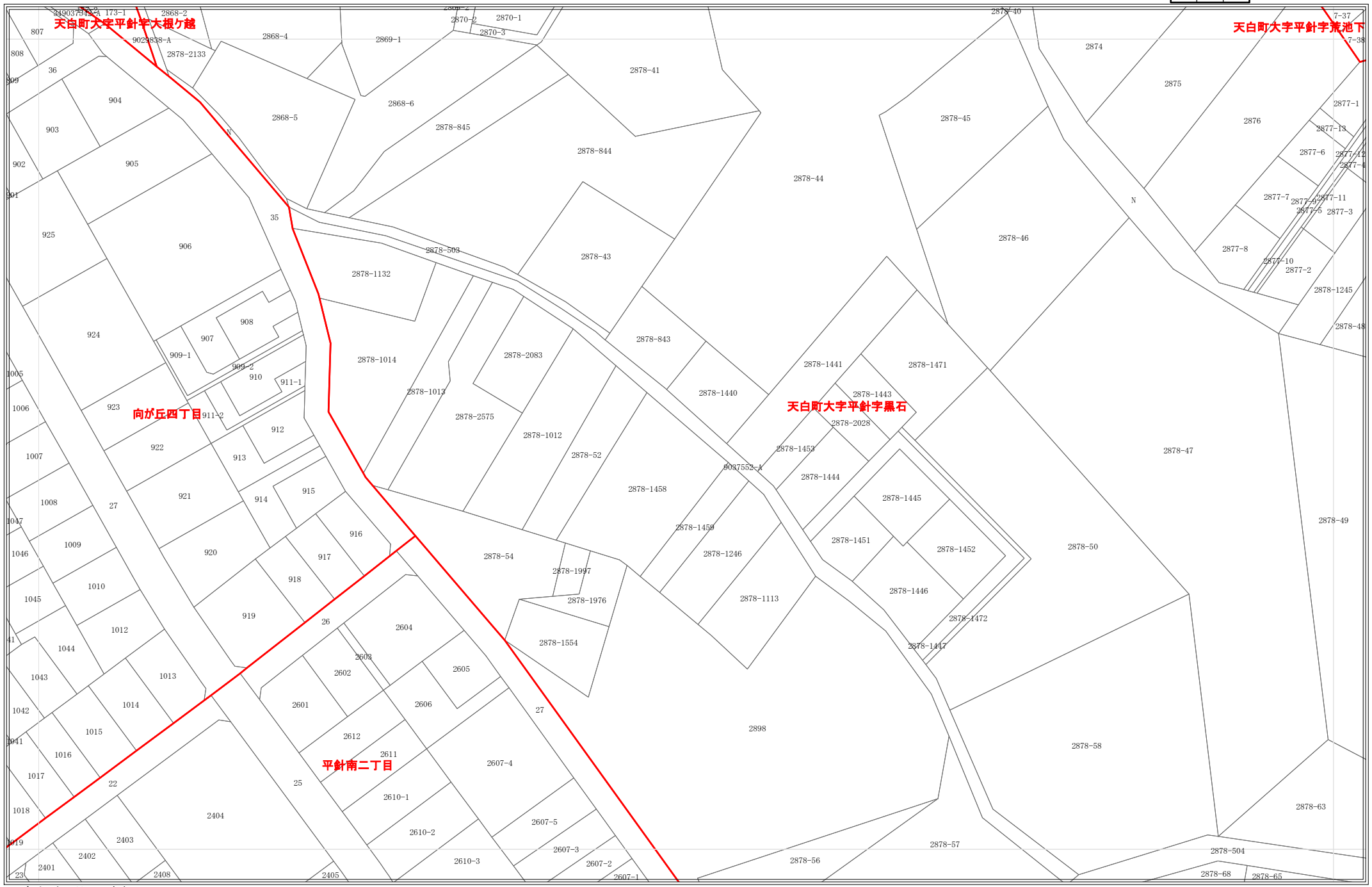

令和7年1月1日時点
・この図面は課税のために作成した図面です。権利関係等の根拠になるものではありません。
・無地番については、Nまたは名古屋市の内部管理番号（例：9876543-A)が表示されている場合があります。

0 25 50 100 メートル

1:1,200

3817

地番参考図

3751	3752	3753
3816	3817	3818
3881	3882	3883

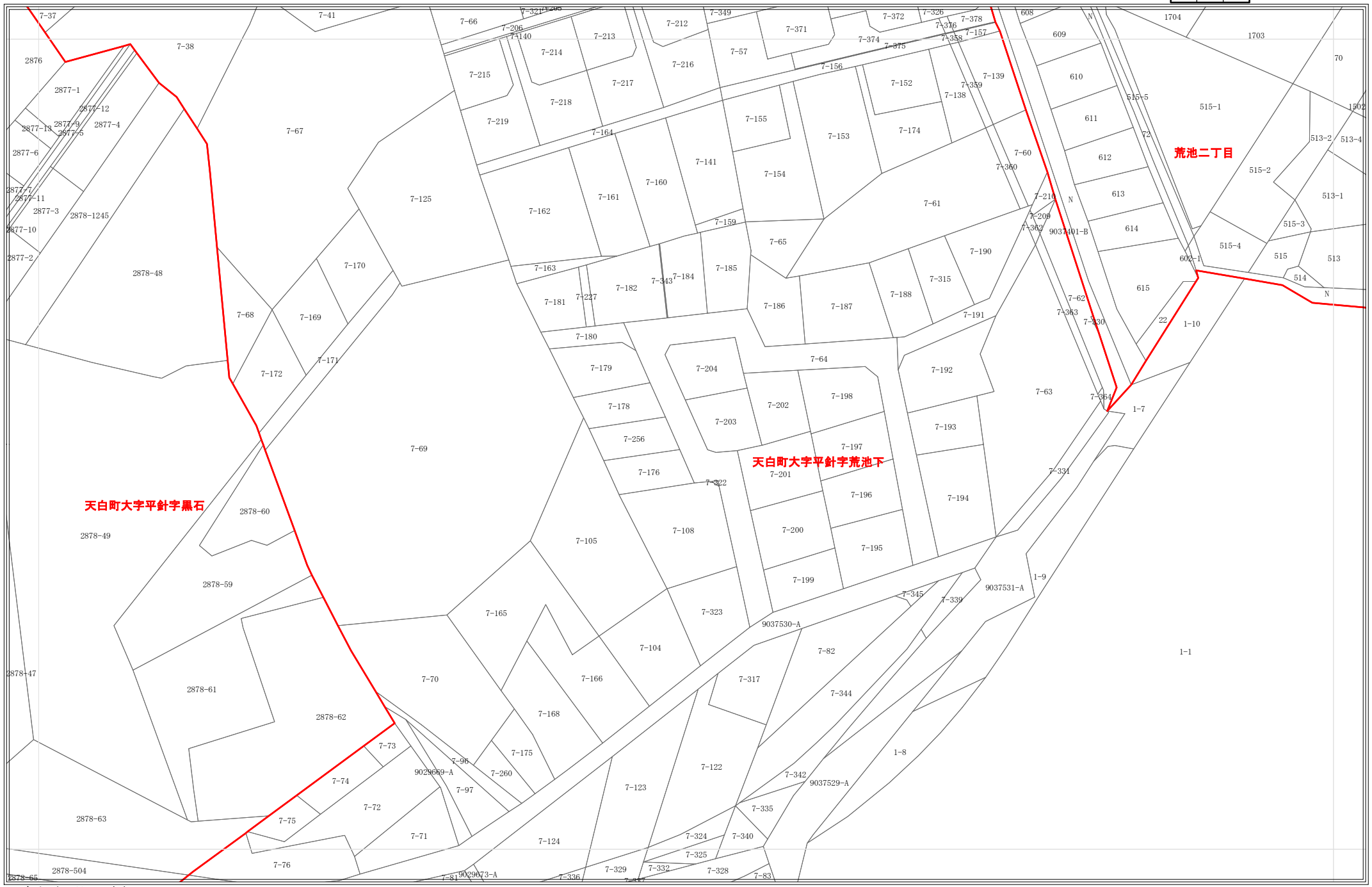

令和7年1月1日時点
・この図面は課税のために作成した図面です。権利関係等の根拠になるものではありません。
・無地番については、Nまたは名古屋市の内部管理番号（例：9876543-A)が表示されている場合があります。

0 25 50 100 メートル

1:1,200

3818

地番参考図

3752	3753	
3817	3818	
3882	3883	3884

令和7年1月1日時点
・この図面は課税のために作成した図面です。権利関係等の根拠になるものではありません。
・無地番については、Nまたは名古屋市の内部管理番号（例：9876543-A)が表示されている場合があります。

0 25 50 100 メートル

1:1,200

3863

地番参考図

3797	3798	3799
3862	3863	3864
3928	3929	3930

令和7年1月1日時点
・この図面は課税のために作成した図面です。権利関係等の根拠になるものではありません。
・無地番については、Nまたは名古屋市の内部管理番号（例：9876543-A)が表示されている場合があります。

0 25 50 100 メートル

1:1,200

3864

地番参考図

3798	3799	3800
3863	3864	3865
3929	3930	3931

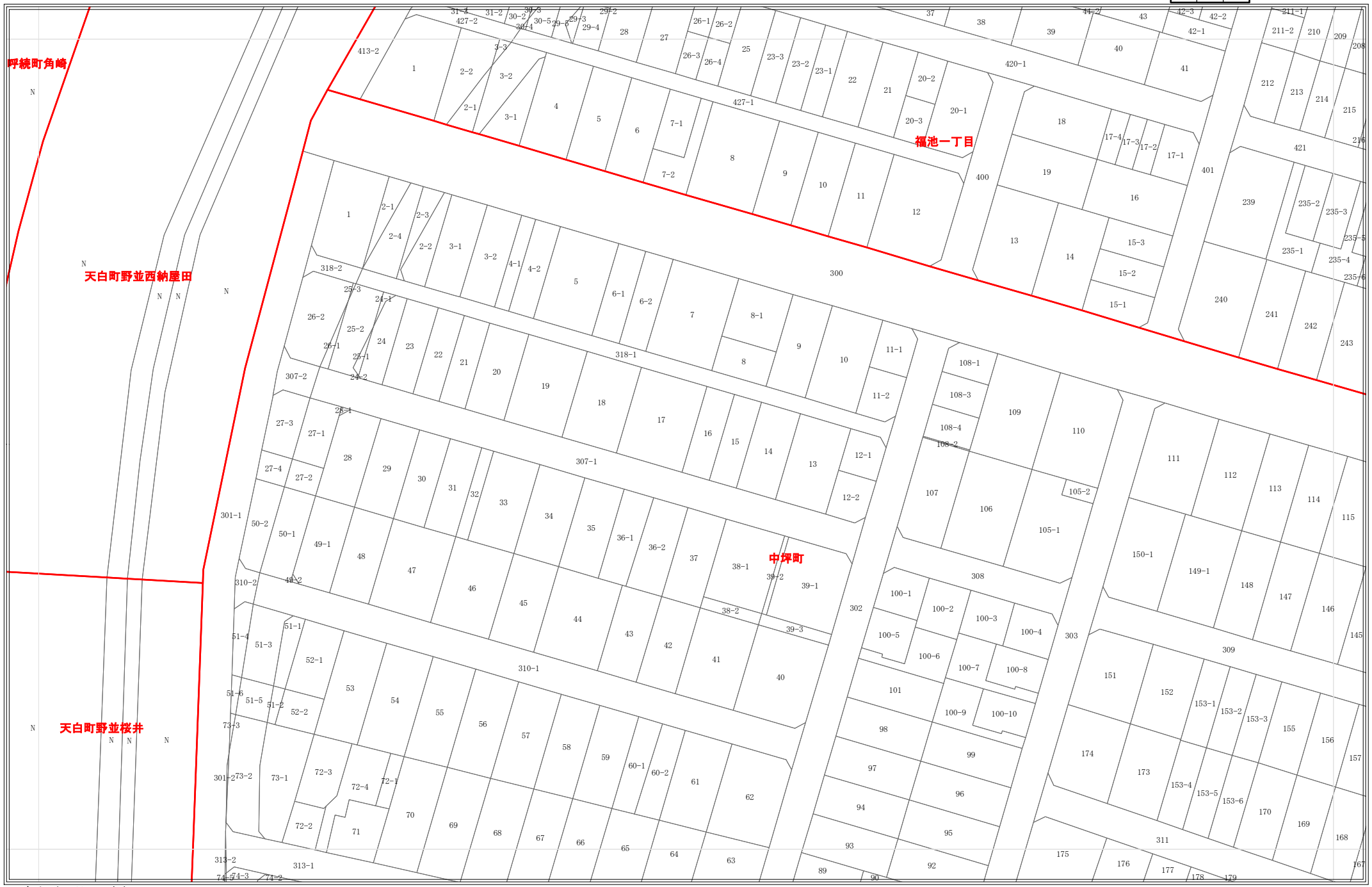

令和7年1月1日時点
・この図面は課税のために作成した図面です。権利関係等の根拠になるものではありません。
・無地番については、Nまたは名古屋市の内部管理番号（例：9876543-A)が表示されている場合があります。

0 25 50 100 メートル

1:1,200

3865

地番参考図

3799	3800	3801
3864	3865	3866
3930	3931	3932

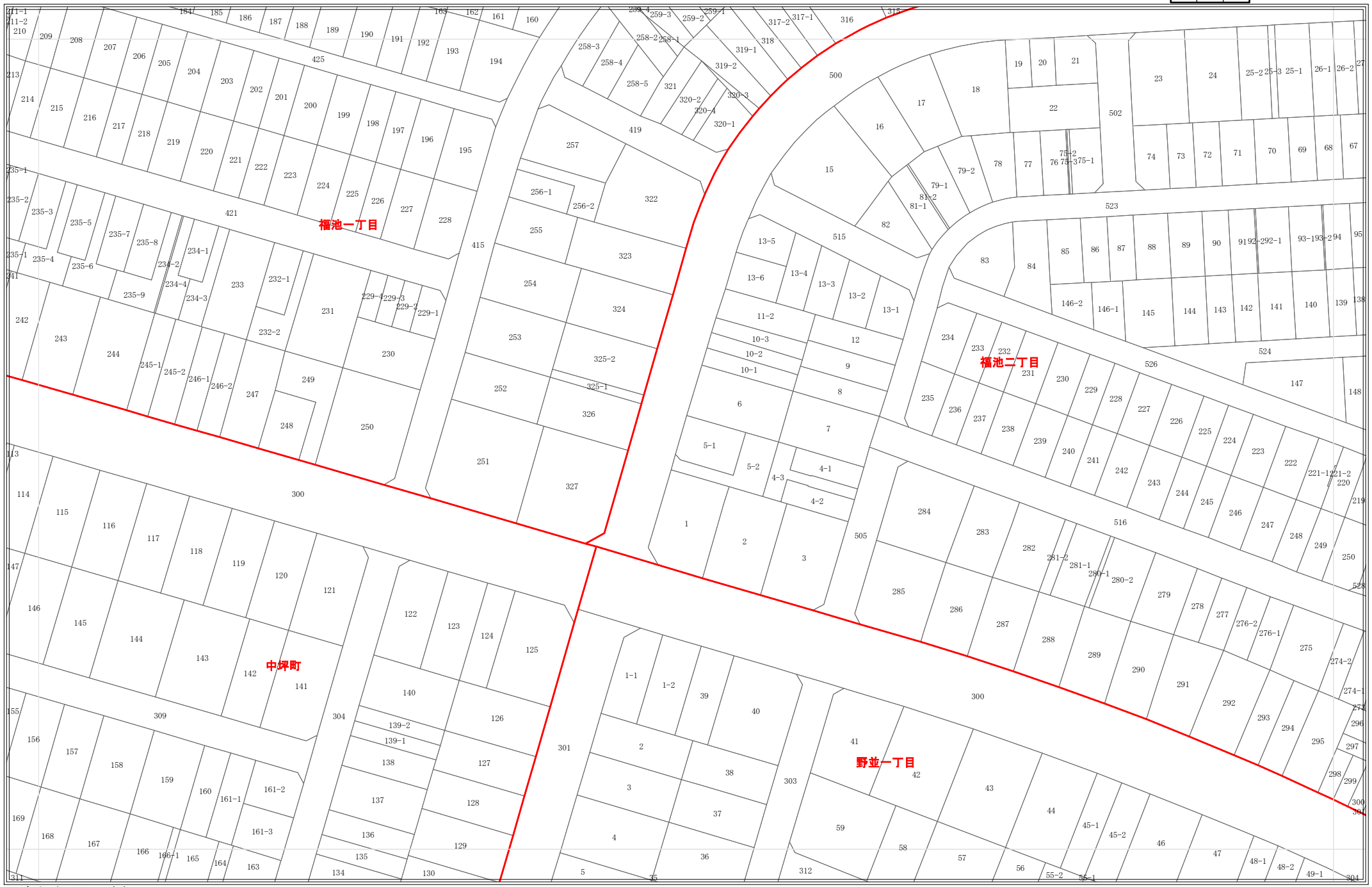

令和7年1月1日時点
・この図面は課税のために作成した図面です。権利関係等の根拠になるものではありません。
・無地番については、Nまたは名古屋市の内部管理番号（例：9876543-A)が表示されている場合があります。

0 25 50 100 メートル

1:1,200

3866

地番参考図

3800	3801	3802
3865	3866	3867
3931	3932	3933

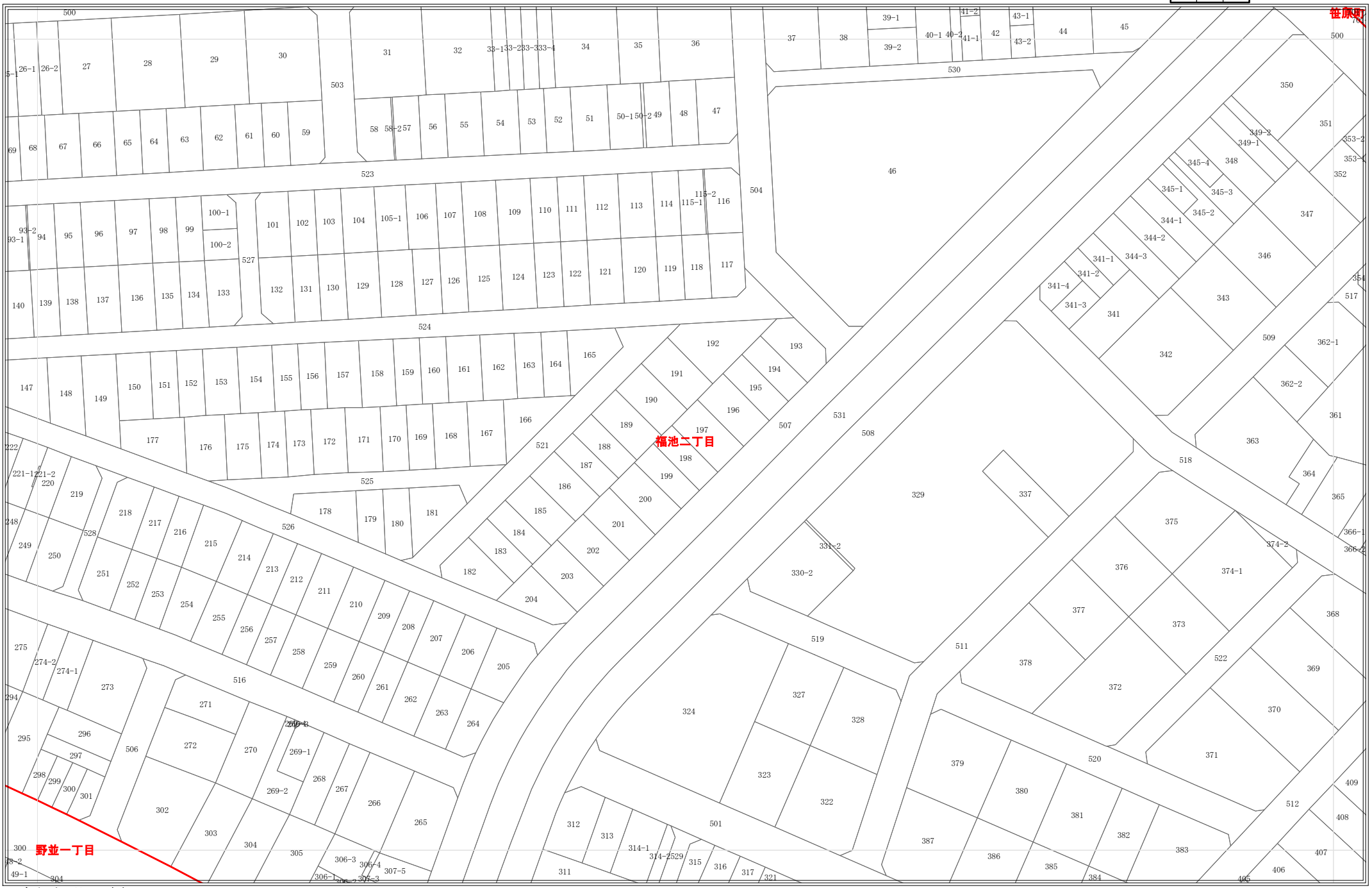

令和7年1月1日時点
・この図面は課税のために作成した図面です。権利関係等の根拠になるものではありません。
・無地番については、Nまたは名古屋市の内部管理番号（例：9876543-A)が表示されている場合があります。

0 25 50 100 メートル

1:1,200

3867

地番参考図

3801	3802	3803
3866	3867	3868
3932	3933	3934

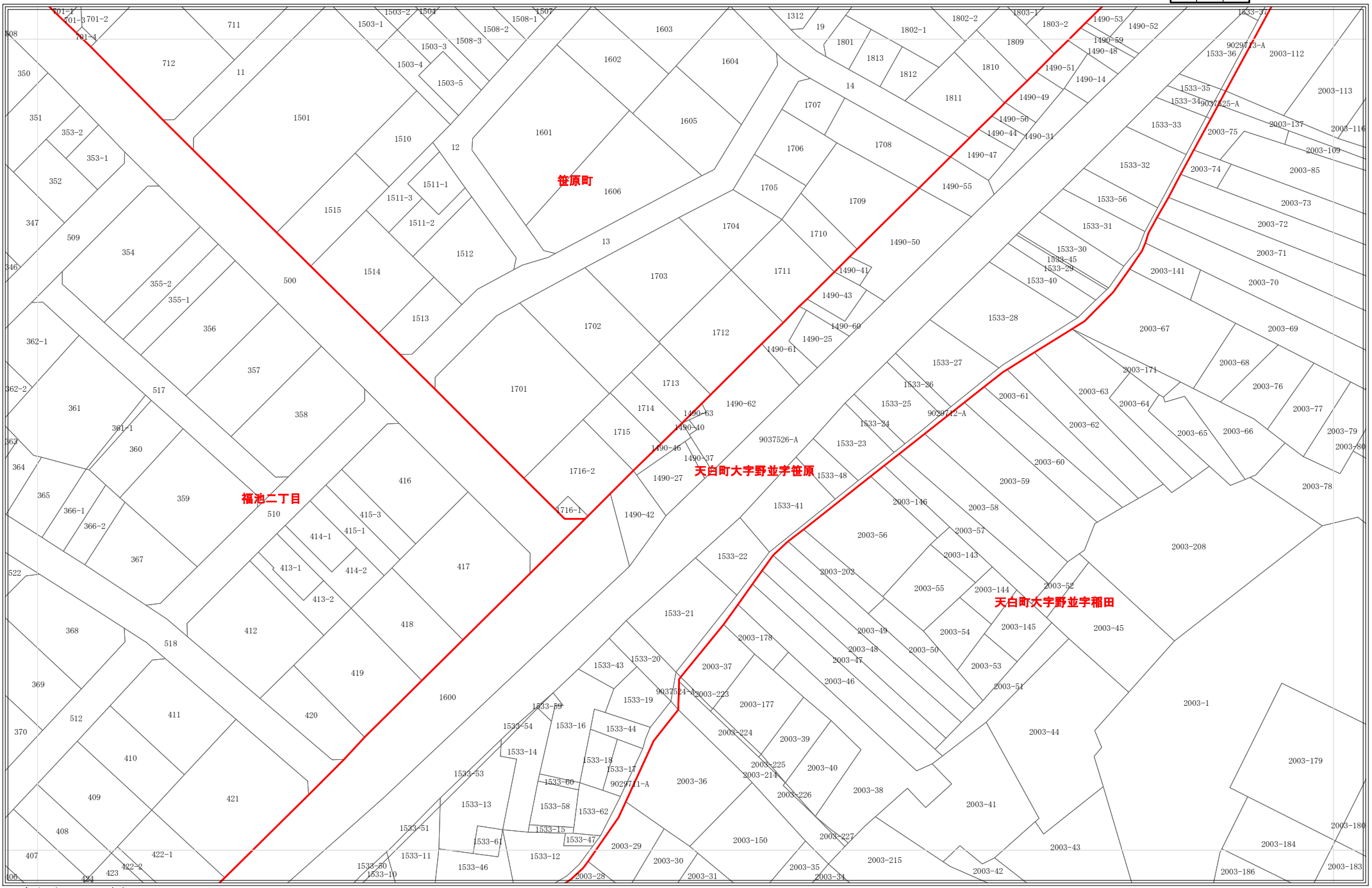

令和7年1月1日時点
・この図面は課税のために作成した図面です。権利関係等の根拠になるものではありません。
・無地番については、Nまたは名古屋市の内部管理番号（例：9876543-A)が表示されている場合があります。

0 25 50 100 メートル

1:1,200

3868

地番参考図

3802	3803	3804
3867	3868	3869
3933	3934	3935

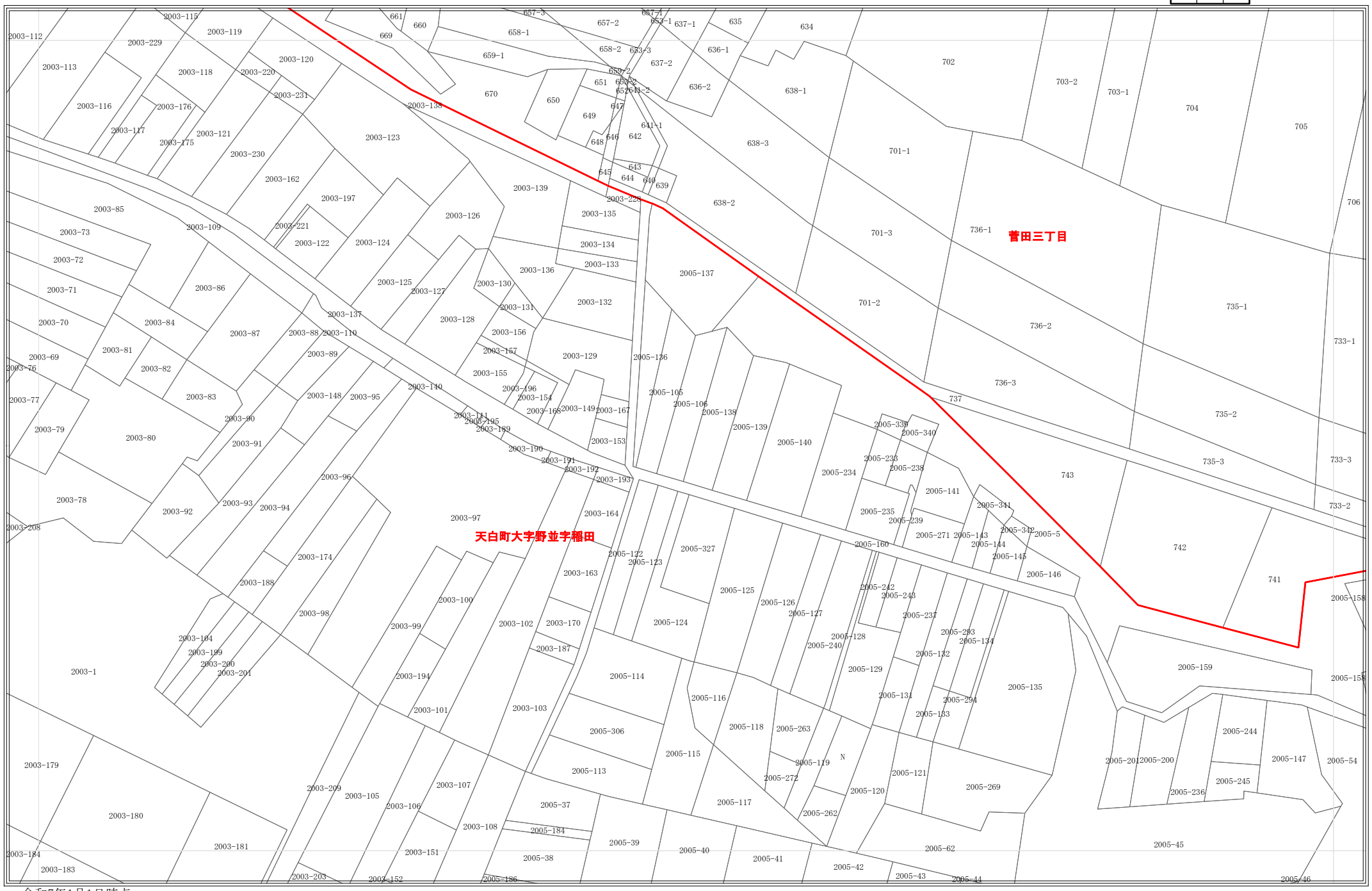

令和7年1月1日時点
・この図面は課税のために作成した図面です。権利関係等の根拠になるものではありません。
・無地番については、Nまたは名古屋市の内部管理番号（例：9876543-A)が表示されている場合があります。

0 25 50 100 メートル

1:1,200

3869

地番参考図

3803	3804	3805
3868	3869	3870
3934	3935	3936

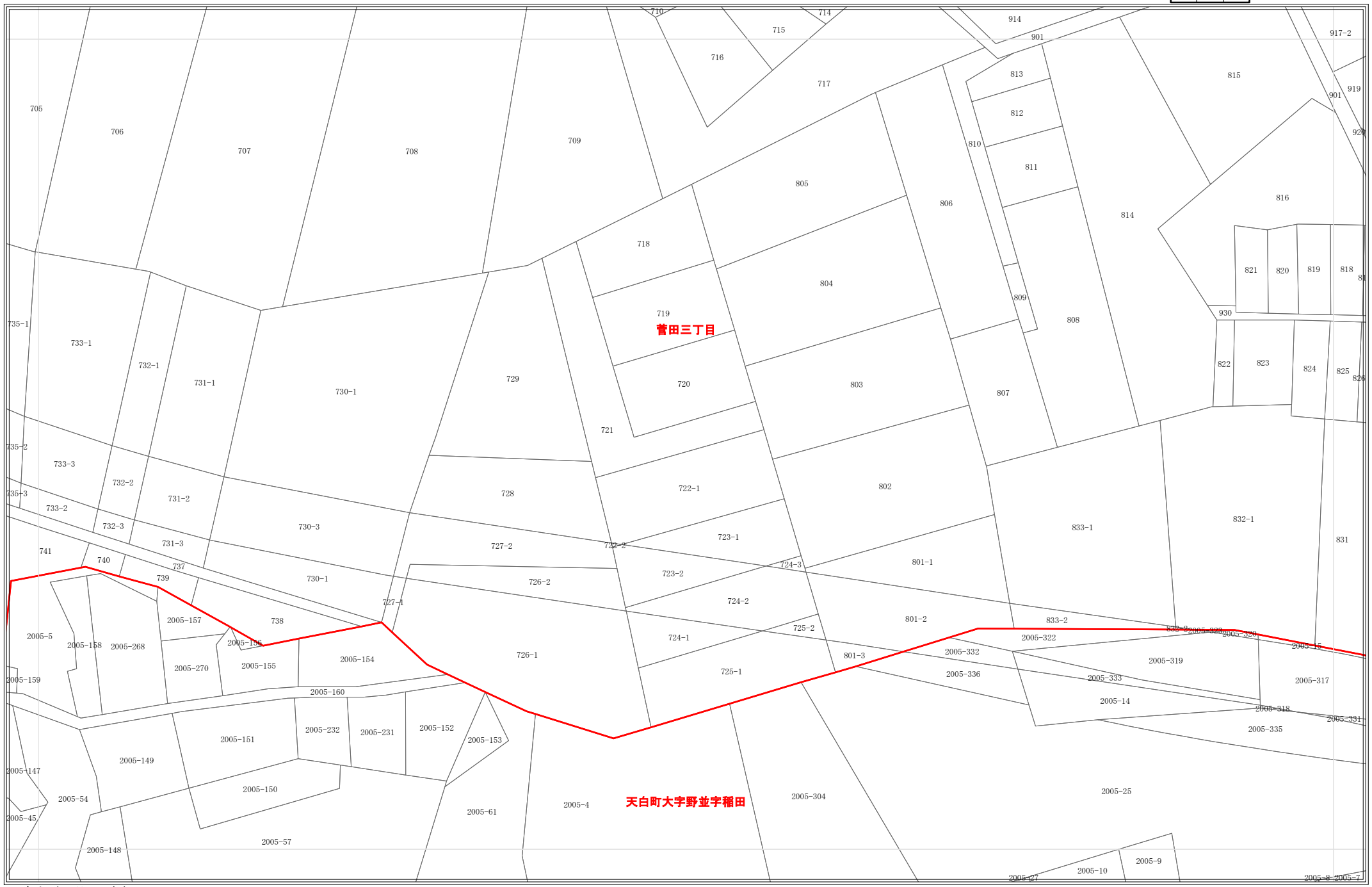

令和7年1月1日時点
・この図面は課税のために作成した図面です。権利関係等の根拠になるものではありません。
・無地番については、Nまたは名古屋市の内部管理番号（例：9876543-A)が表示されている場合があります。

0 25 50 100 メートル

1:1,200

3870

地番参考図

3804	3805	3806
3869	3870	3871
3935	3936	3937

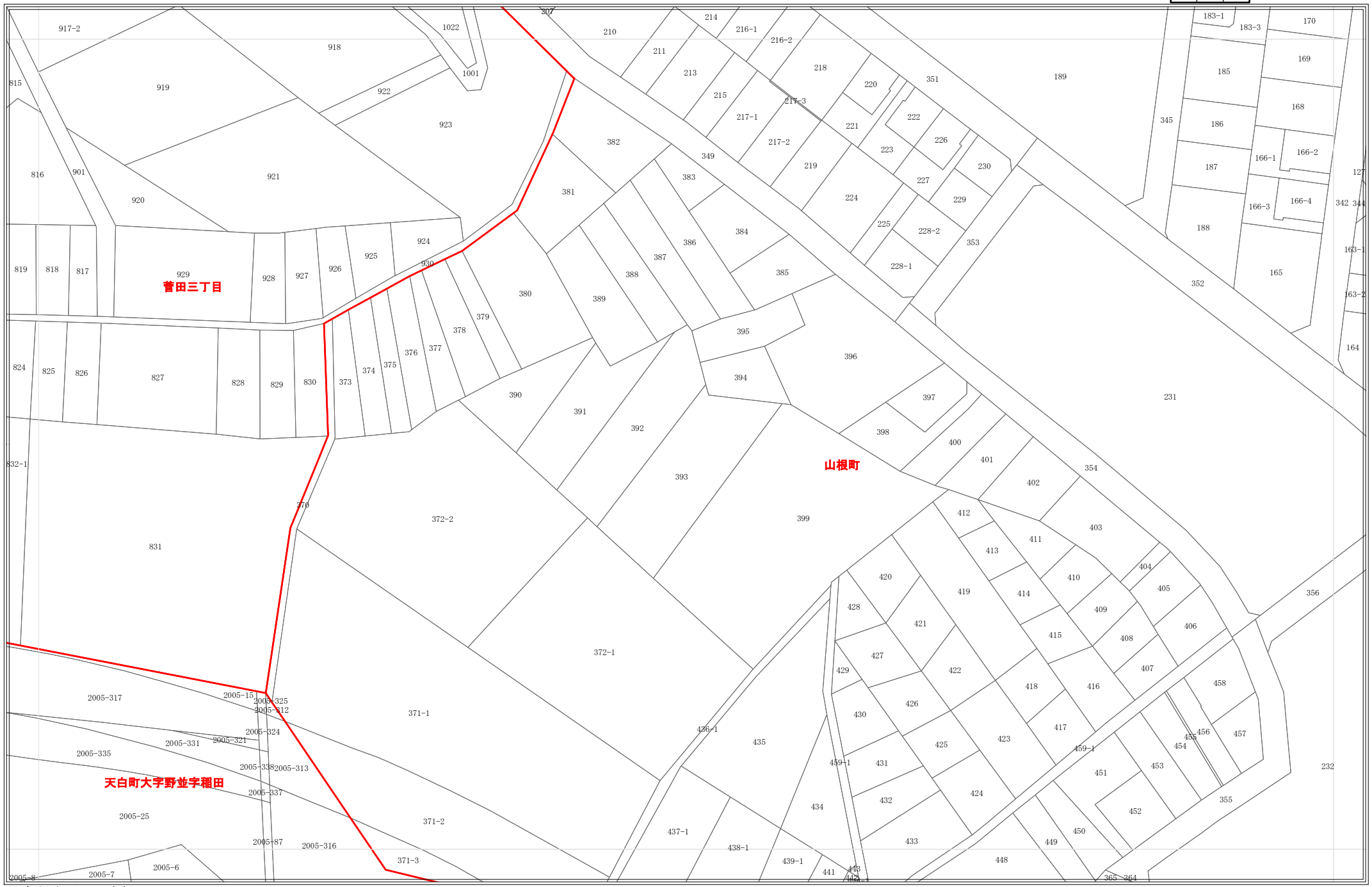

令和7年1月1日時点
・この図面は課税のために作成した図面です。権利関係等の根拠になるものではありません。
・無地番については、Nまたは名古屋市の内部管理番号（例：9876543-A)が表示されている場合があります。

0 25 50 100 メートル

1:1,200

3871

地番参考図

3805	3806	3807
3870	3871	3872
3936	3937	3938

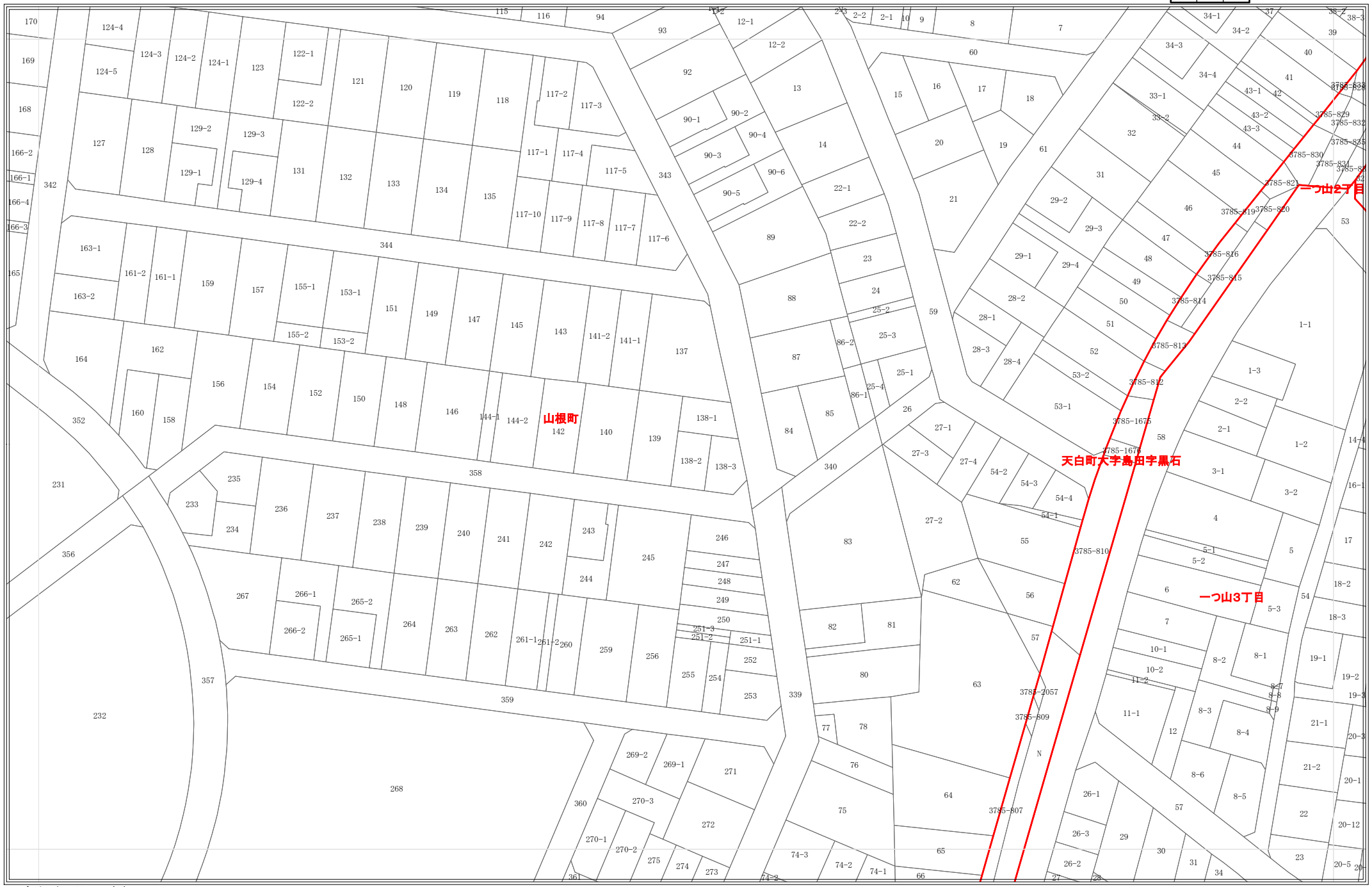

令和7年1月1日時点
・この図面は課税のために作成した図面です。権利関係等の根拠になるものではありません。
・無地番については、Nまたは名古屋市の内部管理番号（例：9876543-A)が表示されている場合があります。

0 25 50 100 メートル

1:1,200

3872

地番参考図

3806	3807	3808
3871	3872	3873
3937	3938	3939

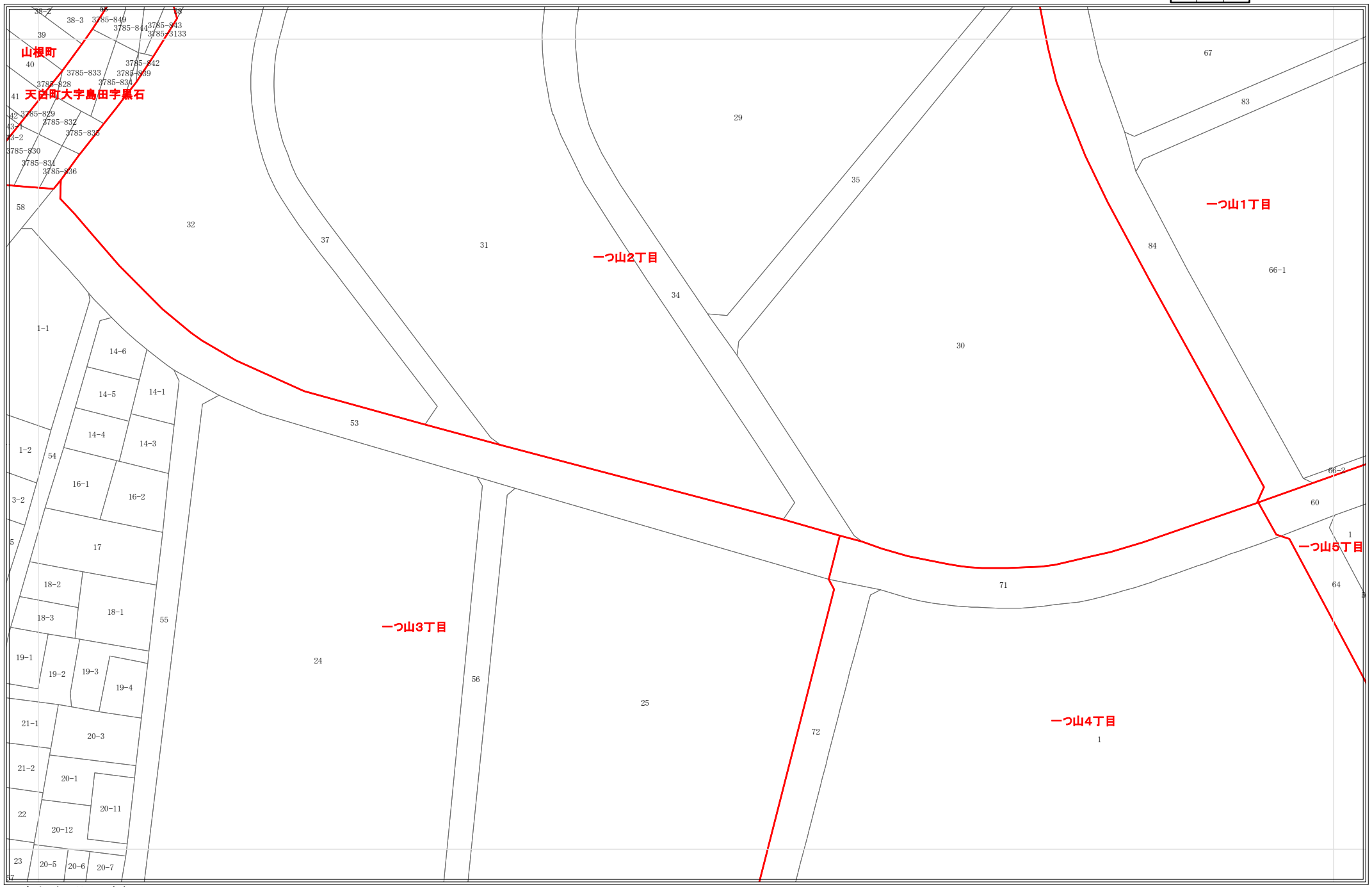

令和7年1月1日時点
・この図面は課税のために作成した図面です。権利関係等の根拠になるものではありません。
・無地番については、Nまたは名古屋市の内部管理番号（例：9876543-A)が表示されている場合があります。

0 25 50 100 メートル

1:1,200

3873

地番参考図

3807	3808	3809
3872	3873	3874
3938	3939	3940

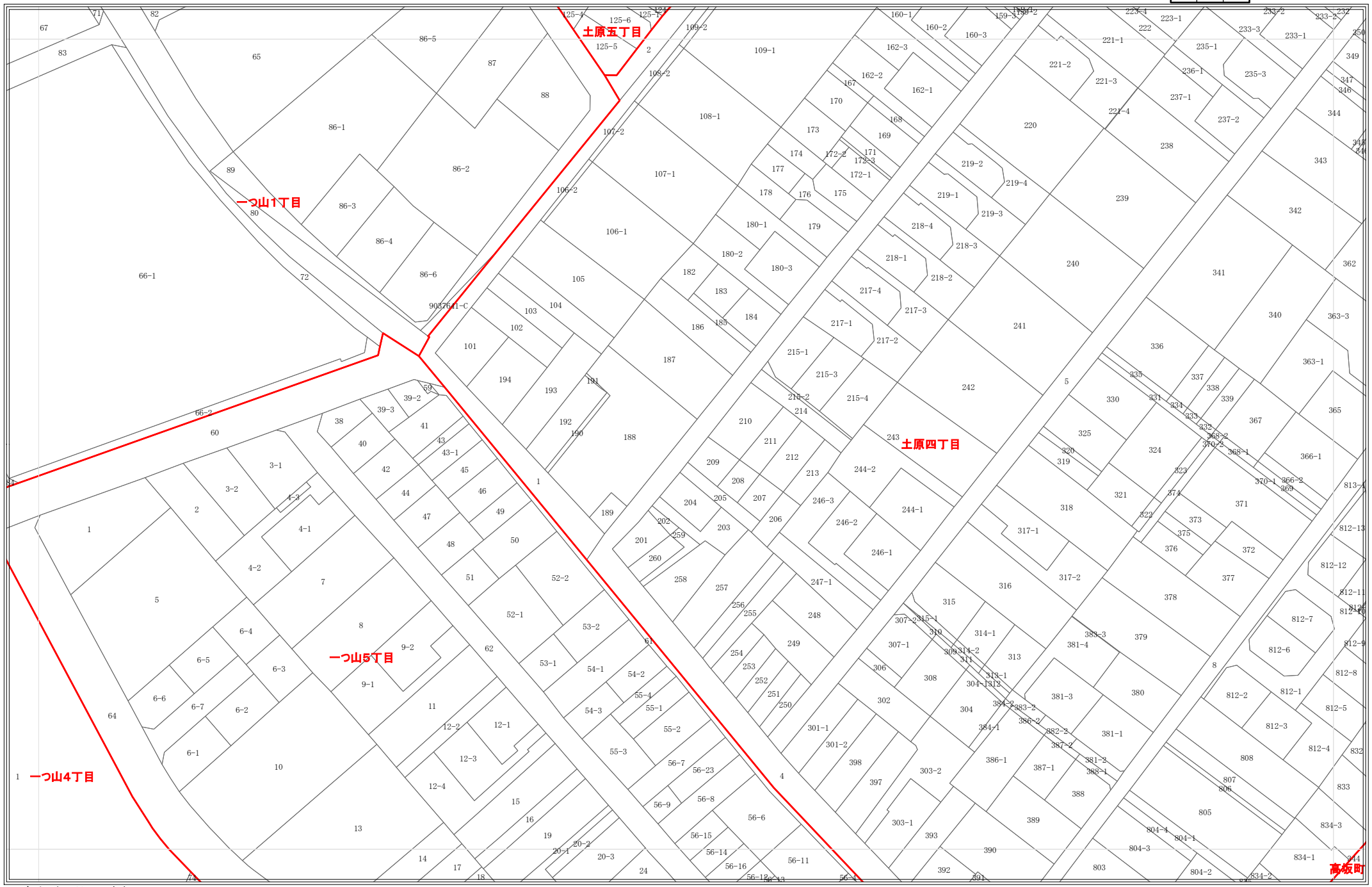

令和7年1月1日時点
・この図面は課税のために作成した図面です。権利関係等の根拠になるものではありません。
・無地番については、Nまたは名古屋市の内部管理番号（例：9876543-A)が表示されている場合があります。

0 25 50 100 メートル

1:1,200

3874

地番参考図

3808	3809	3810
3873	3874	3875
3939	3940	3941

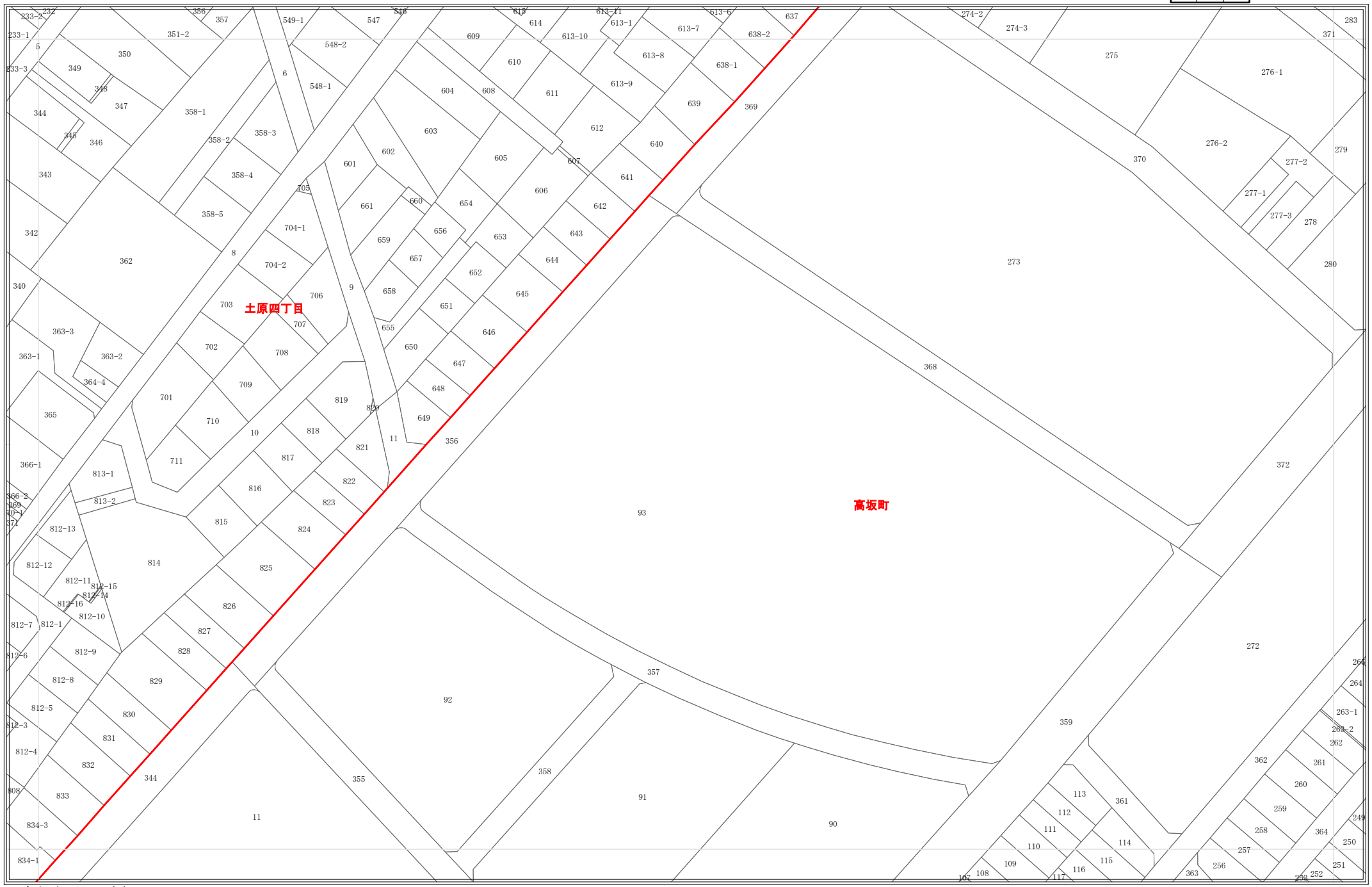

令和7年1月1日時点
・この図面は課税のために作成した図面です。権利関係等の根拠になるものではありません。
・無地番については、Nまたは名古屋市の内部管理番号（例：9876543-A)が表示されている場合があります。

0 25 50 100 メートル

1:1,200

3875

地番参考図

3809	3810	3811
3874	3875	3876
3940	3941	3942

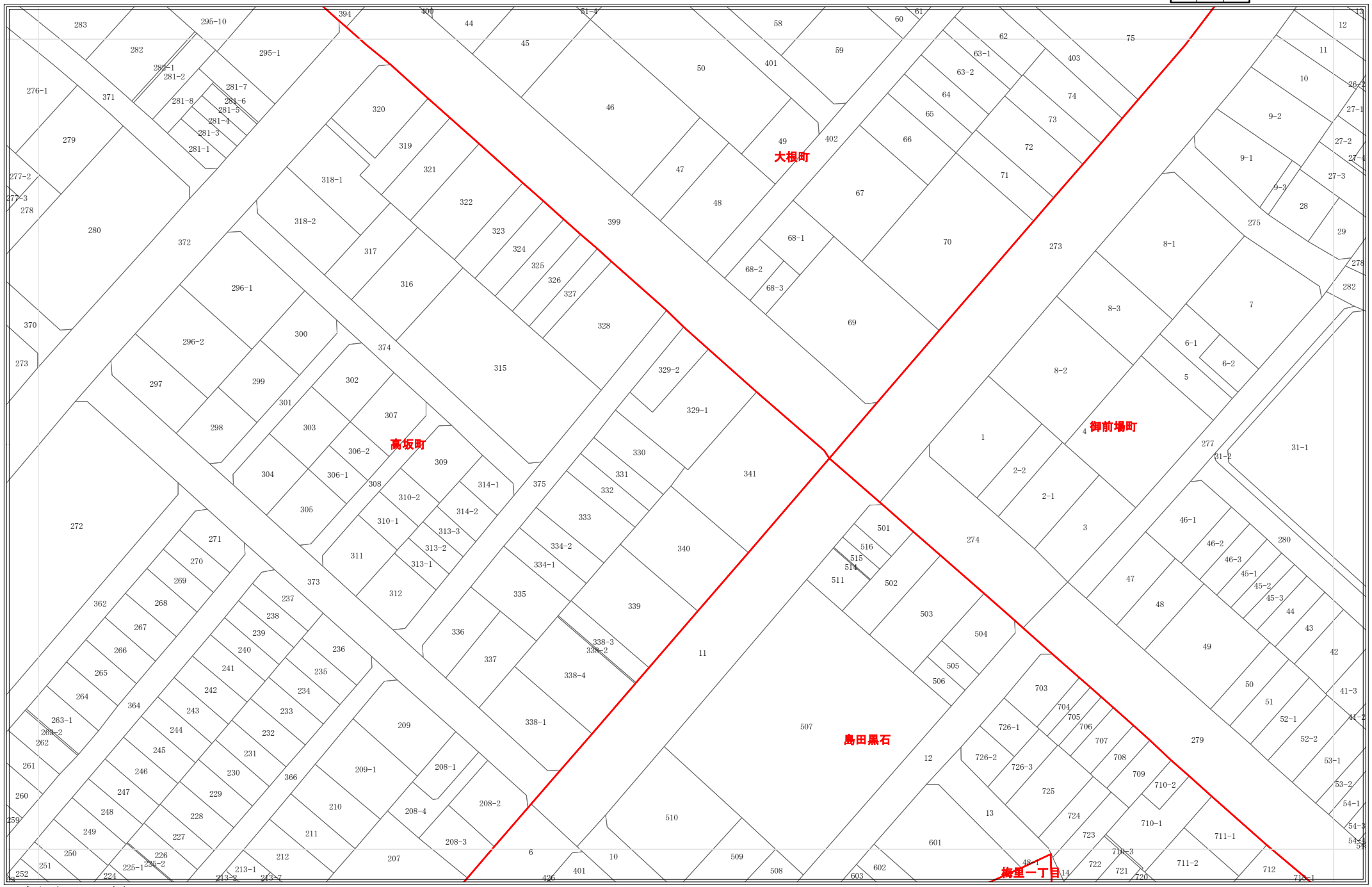

令和7年1月1日時点
・この図面は課税のために作成した図面です。権利関係等の根拠になるものではありません。
・無地番については、Nまたは名古屋市の内部管理番号（例：9876543-A)が表示されている場合があります。

0 25 50 100 メートル

1:1,200

3876

地番参考図

3810	3811	3812
3875	3876	3877
3941	3942	3943

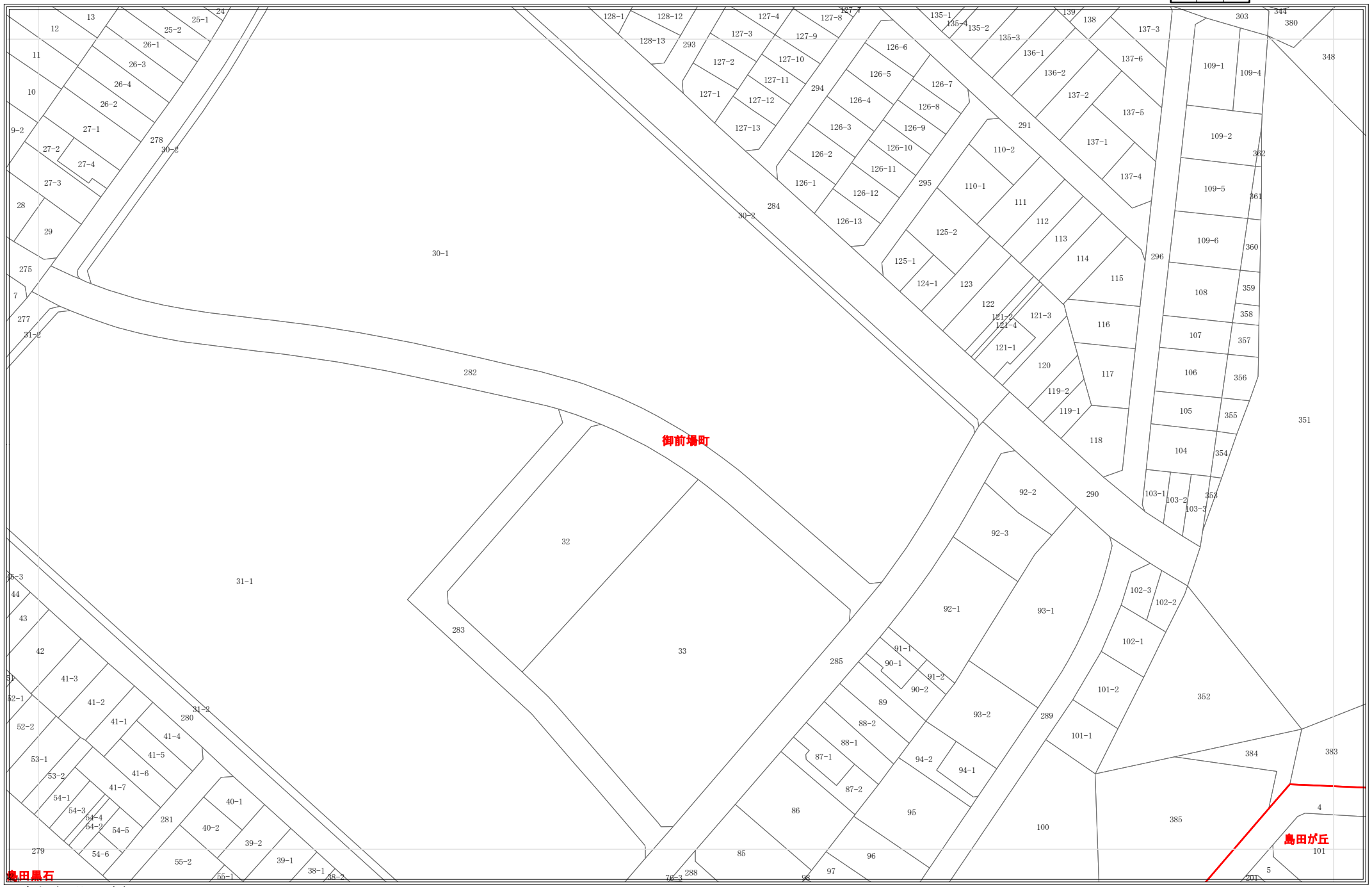

令和7年1月1日時点
・この図面は課税のために作成した図面です。権利関係等の根拠になるものではありません。
・無地番については、Nまたは名古屋市の内部管理番号（例：9876543-A)が表示されている場合があります。

0 25 50 100 メートル

1:1,200

3877

地番参考図

3811	3812	3813
3876	3877	3878
3942	3943	3944

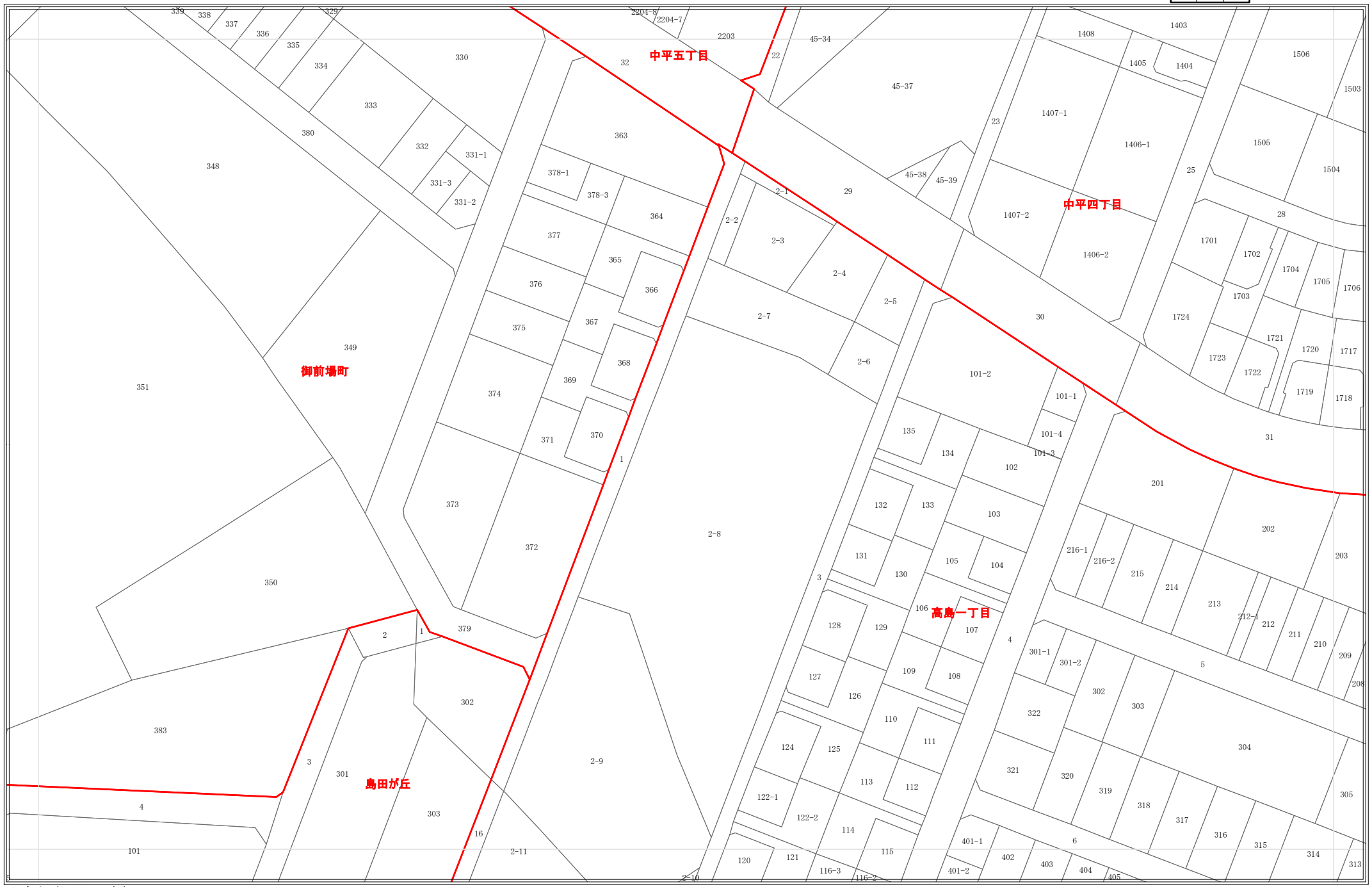

令和7年1月1日時点
・この図面は課税のために作成した図面です。権利関係等の根拠になるものではありません。
・無地番については、Nまたは名古屋市の内部管理番号（例：9876543-A)が表示されている場合があります。

0 25 50 100 メートル

1:1,200

3878

地番参考図

3812	3813	3814
3877	3878	3879
3943	3944	3945

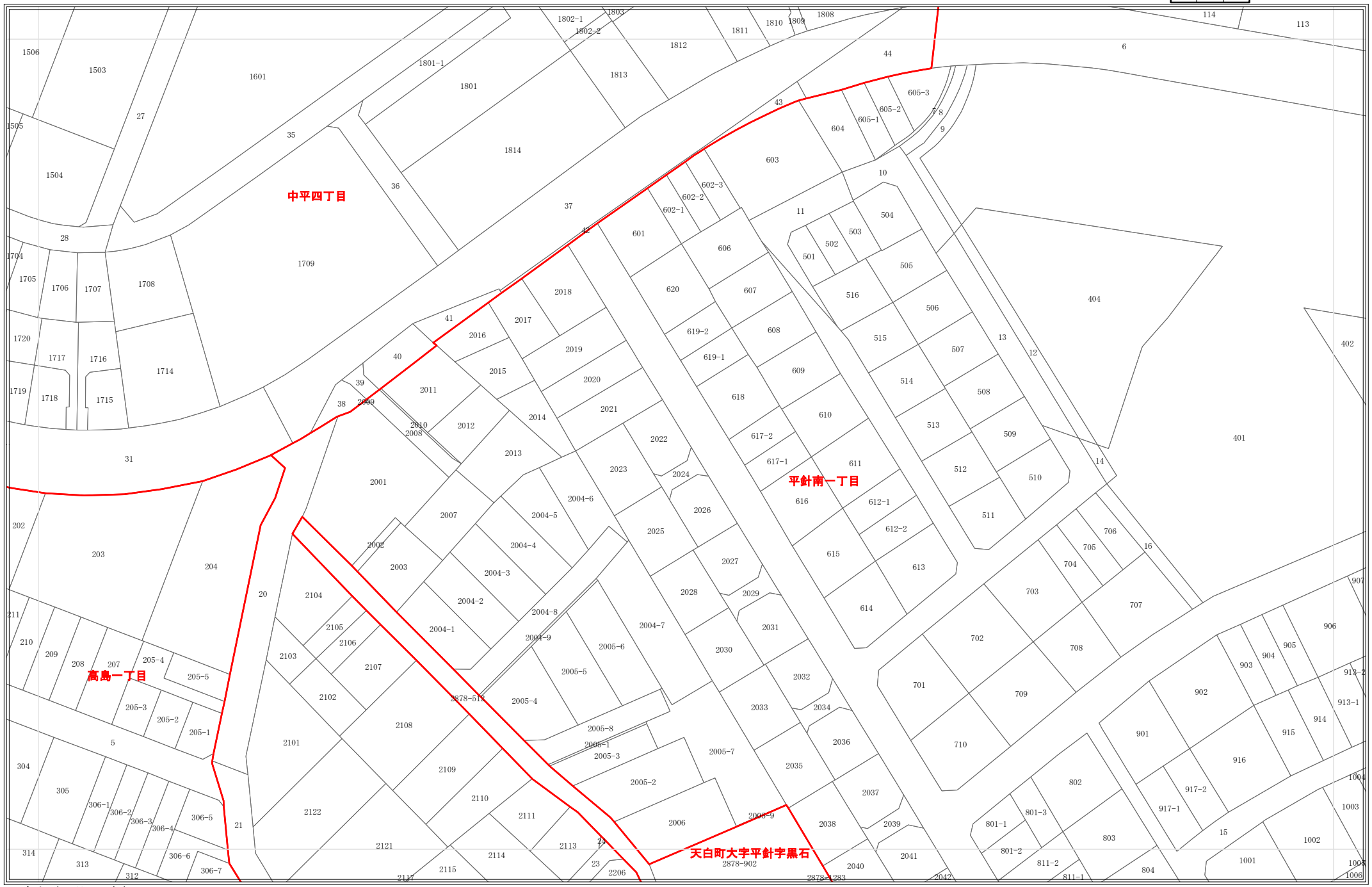

令和7年1月1日時点
・この図面は課税のために作成した図面です。権利関係等の根拠になるものではありません。
・無地番については、Nまたは名古屋市の内部管理番号（例：9876543-A)が表示されている場合があります。

0 25 50 100 メートル

1:1,200

3879

地番参考図

3813	3814	3815
3878	3879	3880
3944	3945	3946

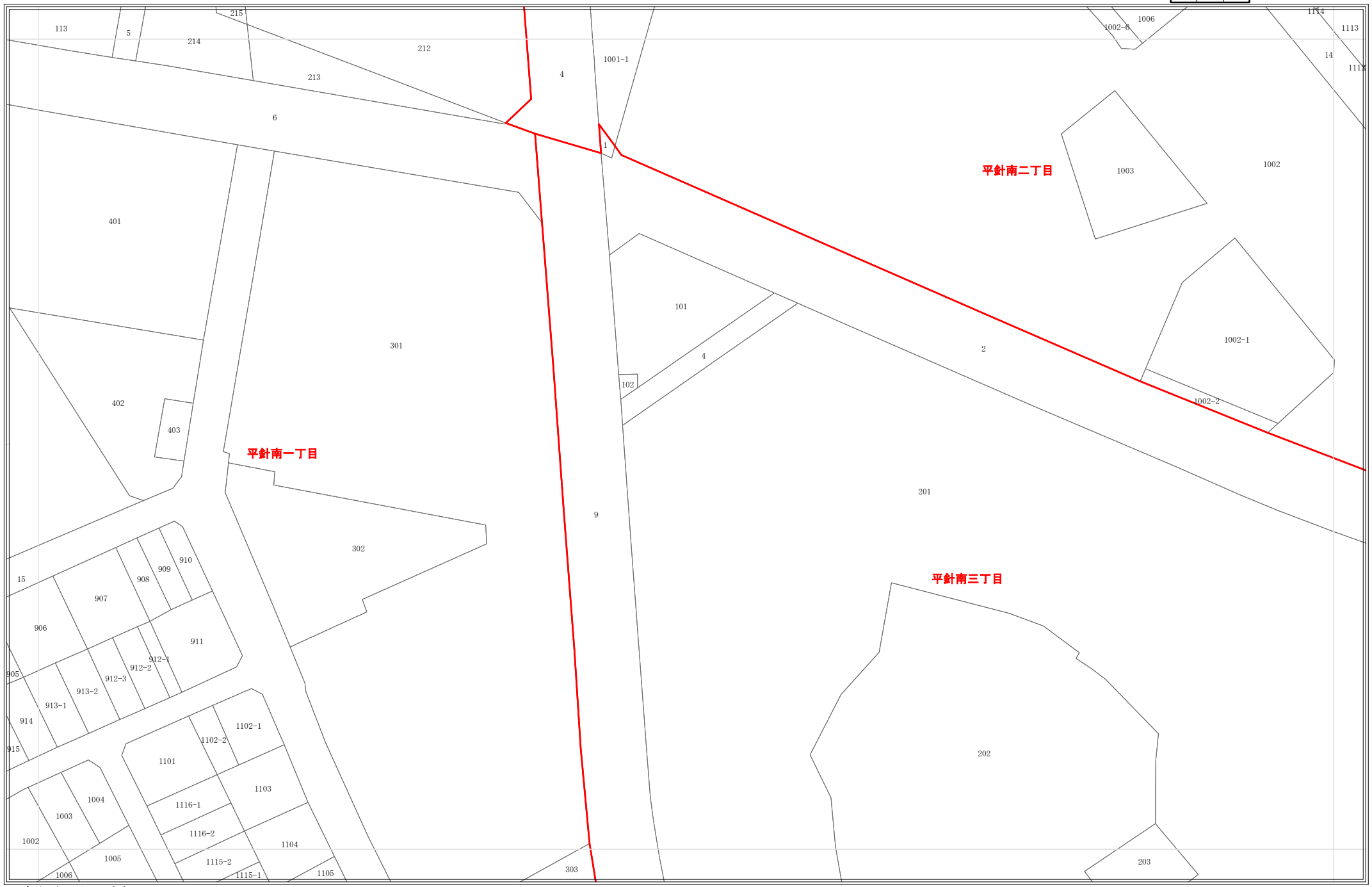

令和7年1月1日時点
・この図面は課税のために作成した図面です。権利関係等の根拠になるものではありません。
・無地番については、Nまたは名古屋市の内部管理番号（例：9876543-A)が表示されている場合があります。

0 25 50 100 メートル

1:1,200

3880

地番参考図

3814	3815	3816
3879	3880	3881
3945	3946	3947

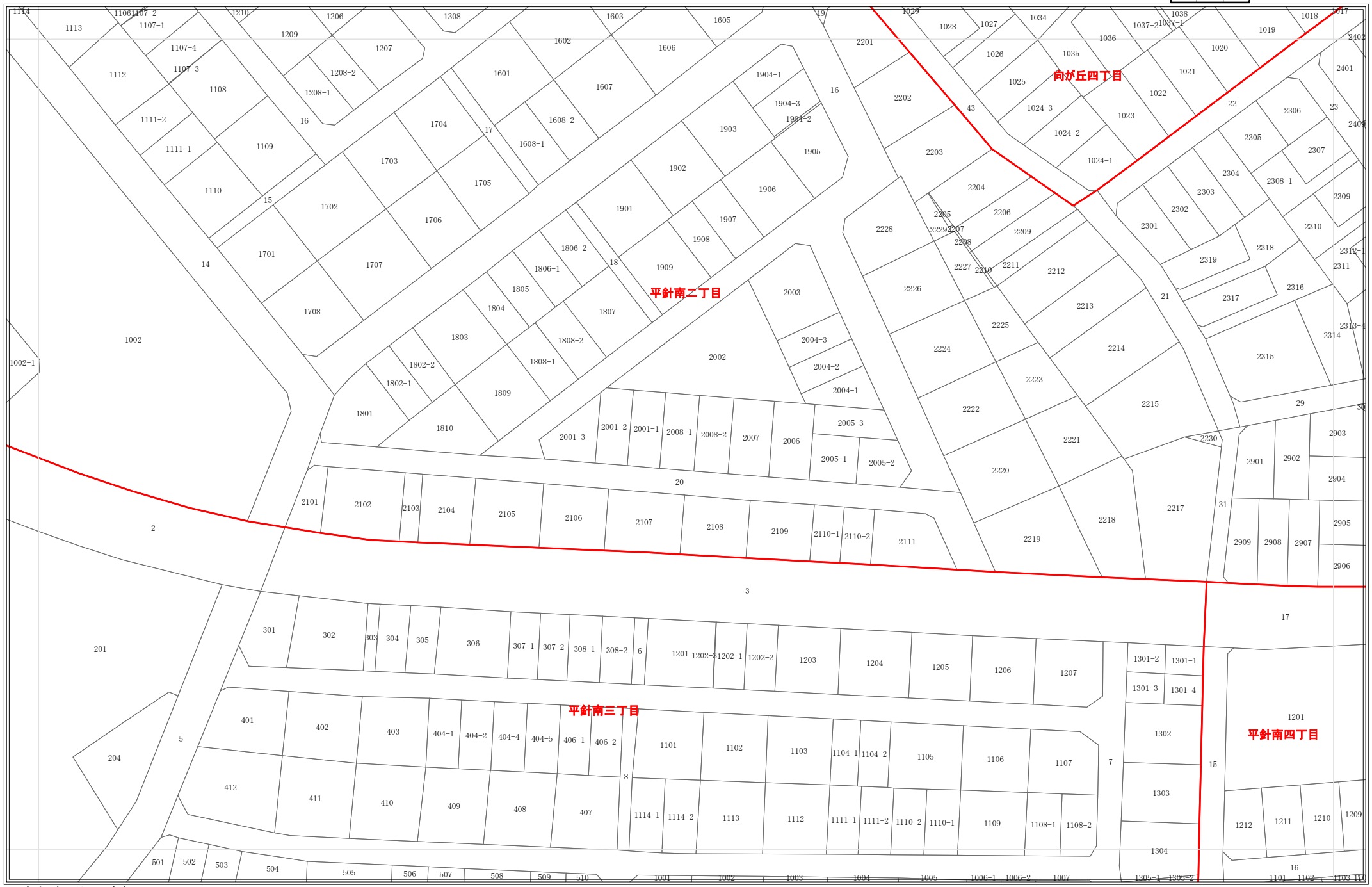

令和7年1月1日時点
・この図面は課税のために作成した図面です。権利関係等の根拠になるものではありません。
・無地番については、Nまたは名古屋市の内部管理番号（例：9876543-A)が表示されている場合があります。

0 25 50 100 メートル

1:1,200

3881

地番参考図

3815	3816	3817
3880	3881	3882
3946	3947	3948

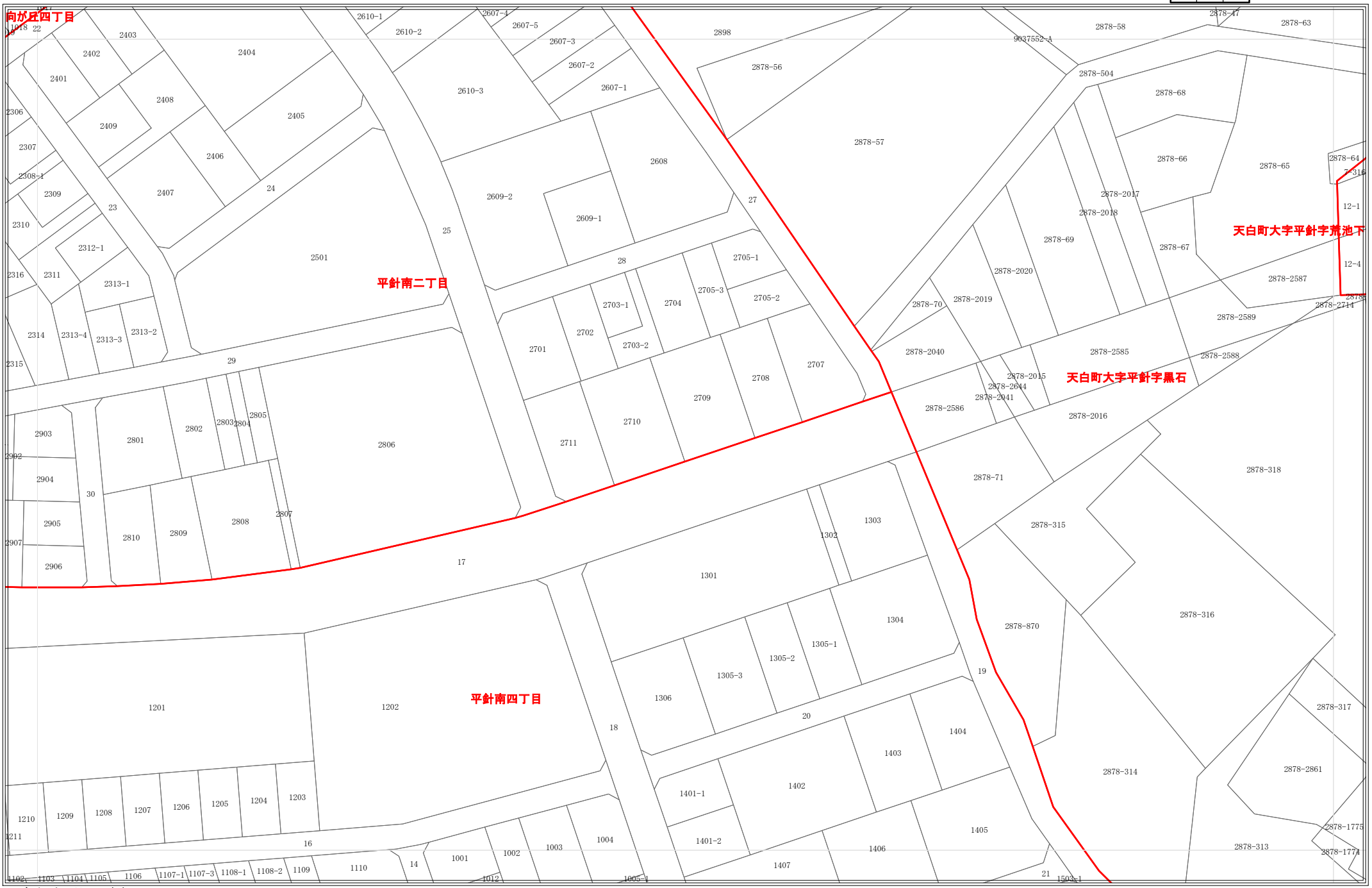

令和7年1月1日時点
・この図面は課税のために作成した図面です。権利関係等の根拠になるものではありません。
・無地番については、Nまたは名古屋市の内部管理番号（例：9876543-A)が表示されている場合があります。

0 25 50 100 メートル

1:1,200

3882

地番参考図

3816	3817	3818
3881	3882	3883
3947	3948	3949

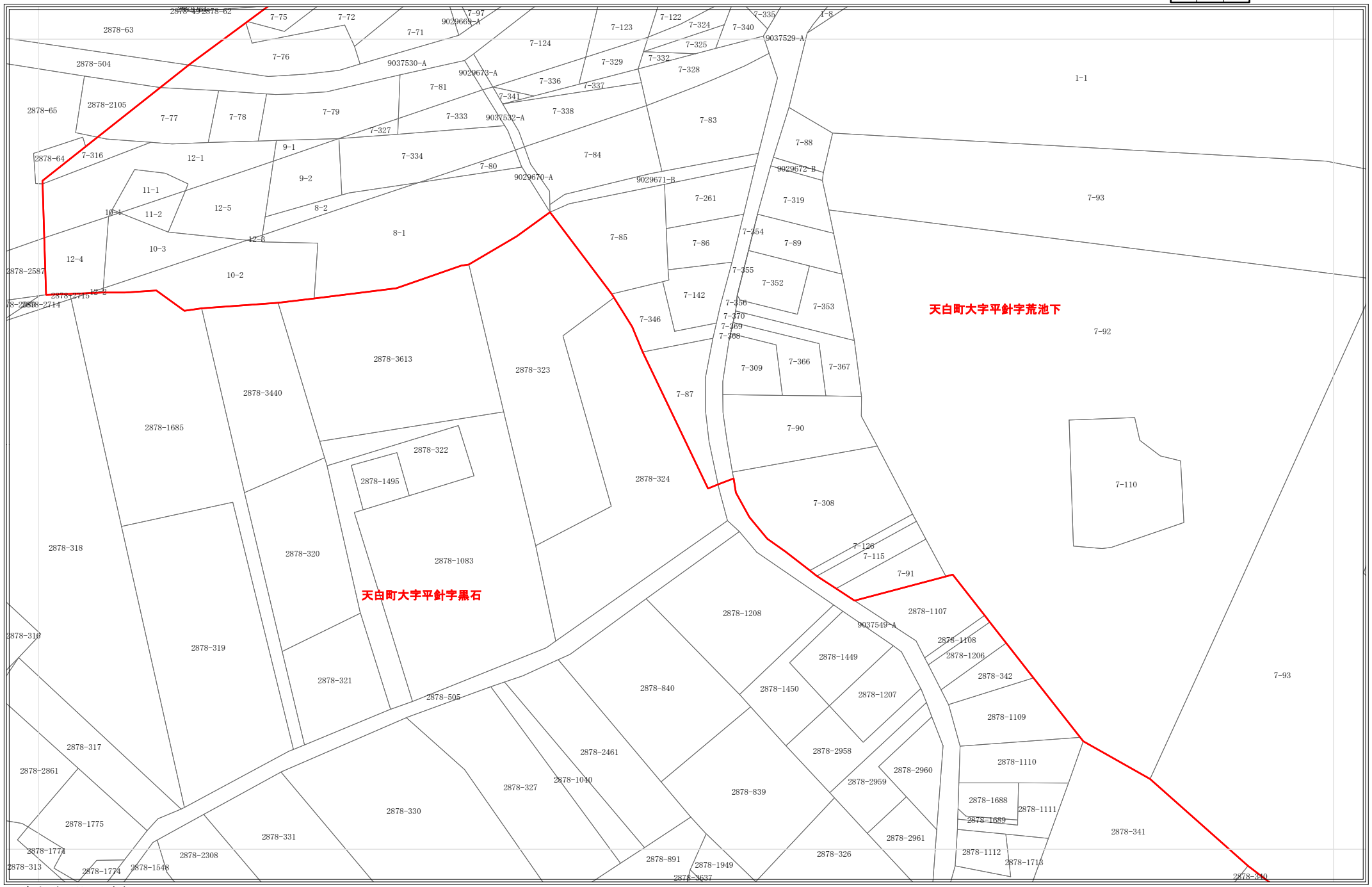

令和7年1月1日時点
・この図面は課税のために作成した図面です。権利関係等の根拠になるものではありません。
・無地番については、Nまたは名古屋市の内部管理番号（例：9876543-A)が表示されている場合があります。

0 25 50 100 メートル

1:1,200

3883

地番参考図

3817	3818	
3882	3883	3884
3948	3949	3950

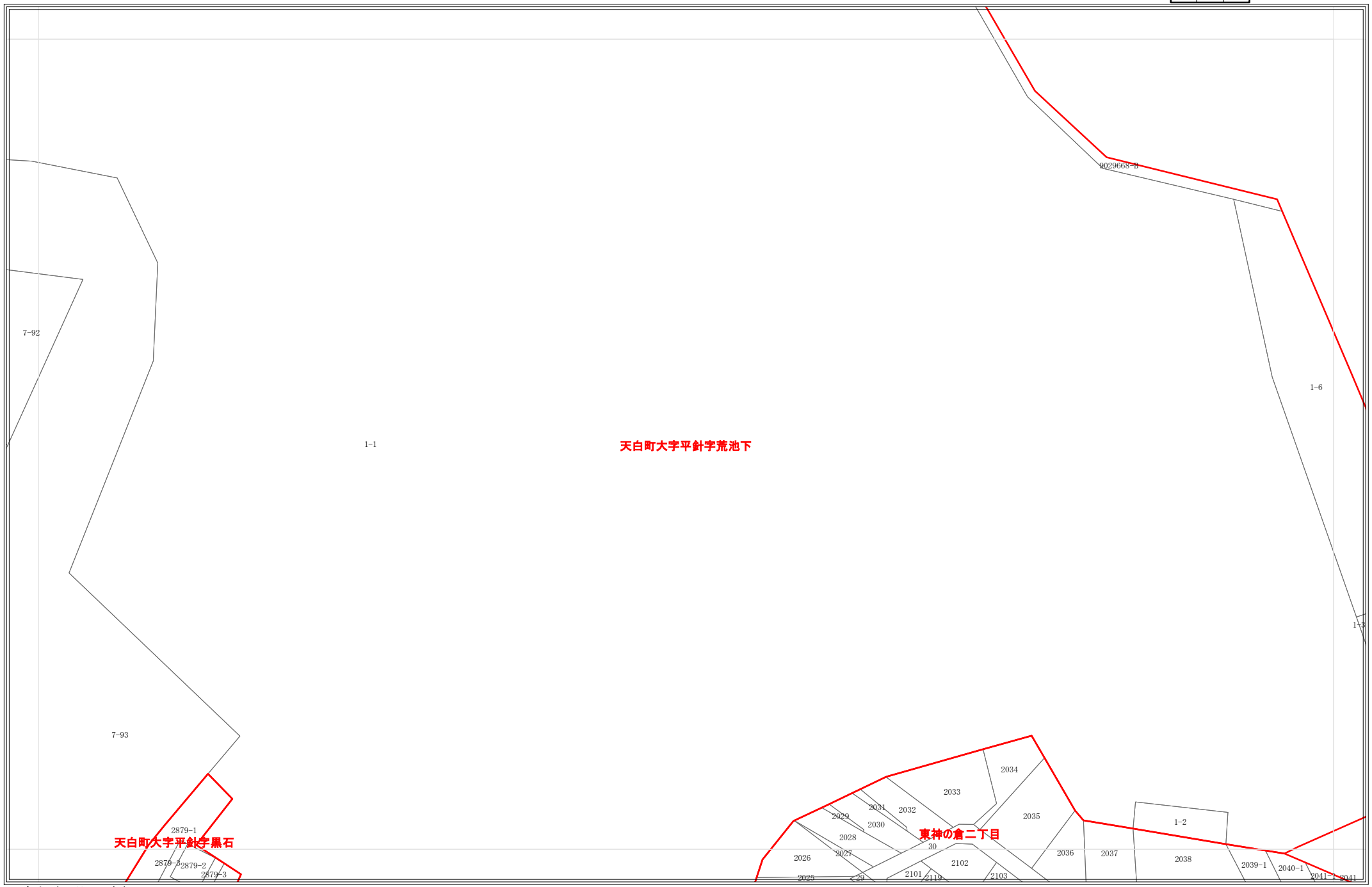

令和7年1月1日時点
・この図面は課税のために作成した図面です。権利関係等の根拠になるものではありません。
・無地番については、Nまたは名古屋市の内部管理番号（例：9876543-A)が表示されている場合があります。

0 25 50 100 メートル

1:1,200

3884

地番参考図

3818	
3883	3884
3949	3950

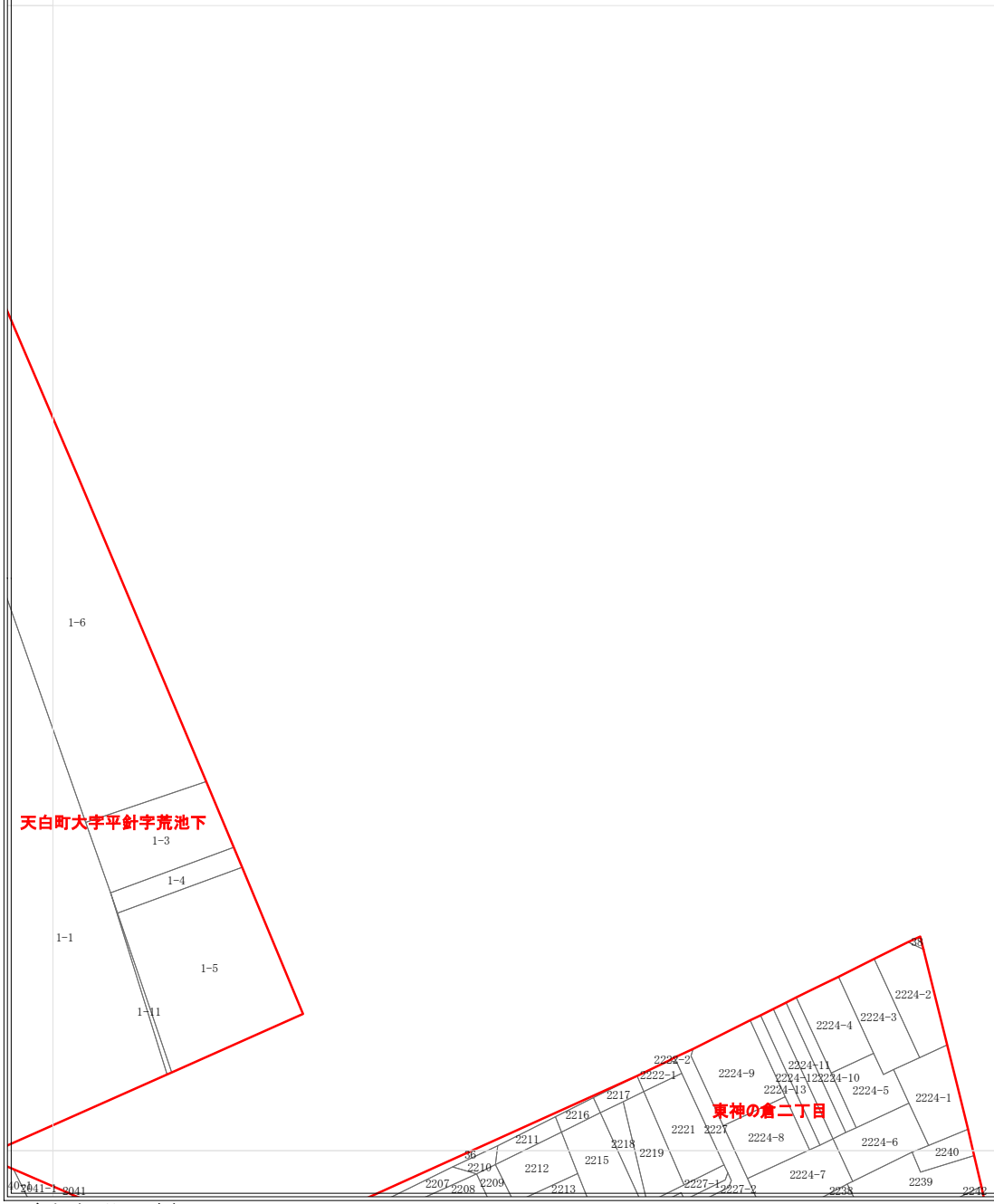

令和7年1月1日時点
・この図面は課税のために作成した図面です。権利関係等の根拠になるものではありません。
・無地番については、Nまたは名古屋市の内部管理番号（例：9876543-A)が表示されている場合があります。

0 25 50 100 メートル

1:1,200

3929

地番参考図

3862	3863	3864
3928	3929	3930
3993	3994	3995

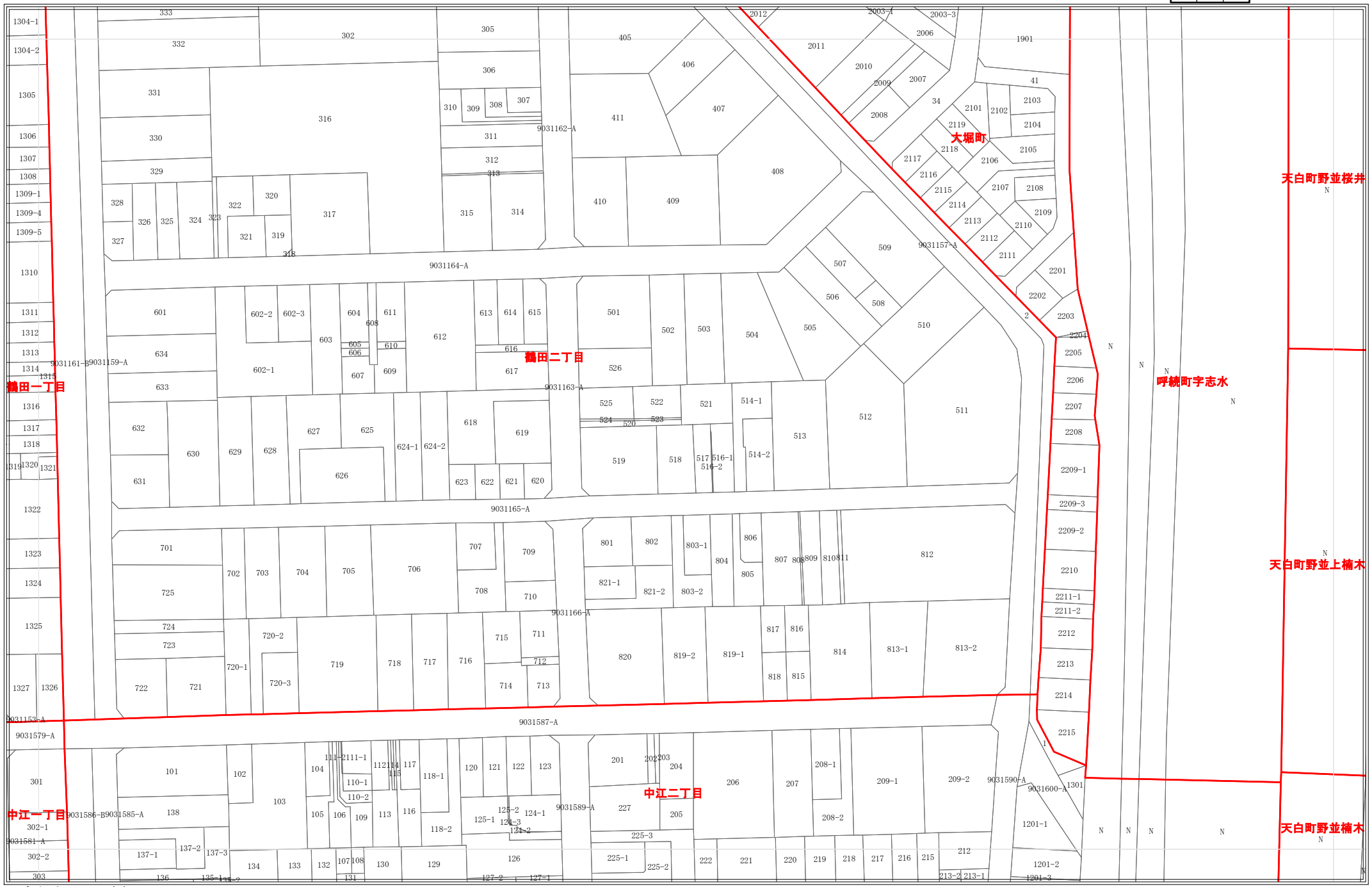

令和7年1月1日時点
・この図面は課税のために作成した図面です。権利関係等の根拠になるものではありません。
・無地番については、Nまたは名古屋市の内部管理番号（例：9876543-A)が表示されている場合があります。

0 25 50 100 メートル

1:1,200

3930

地番参考図

3863	3864	3865
3929	3930	3931
3994	3995	3996

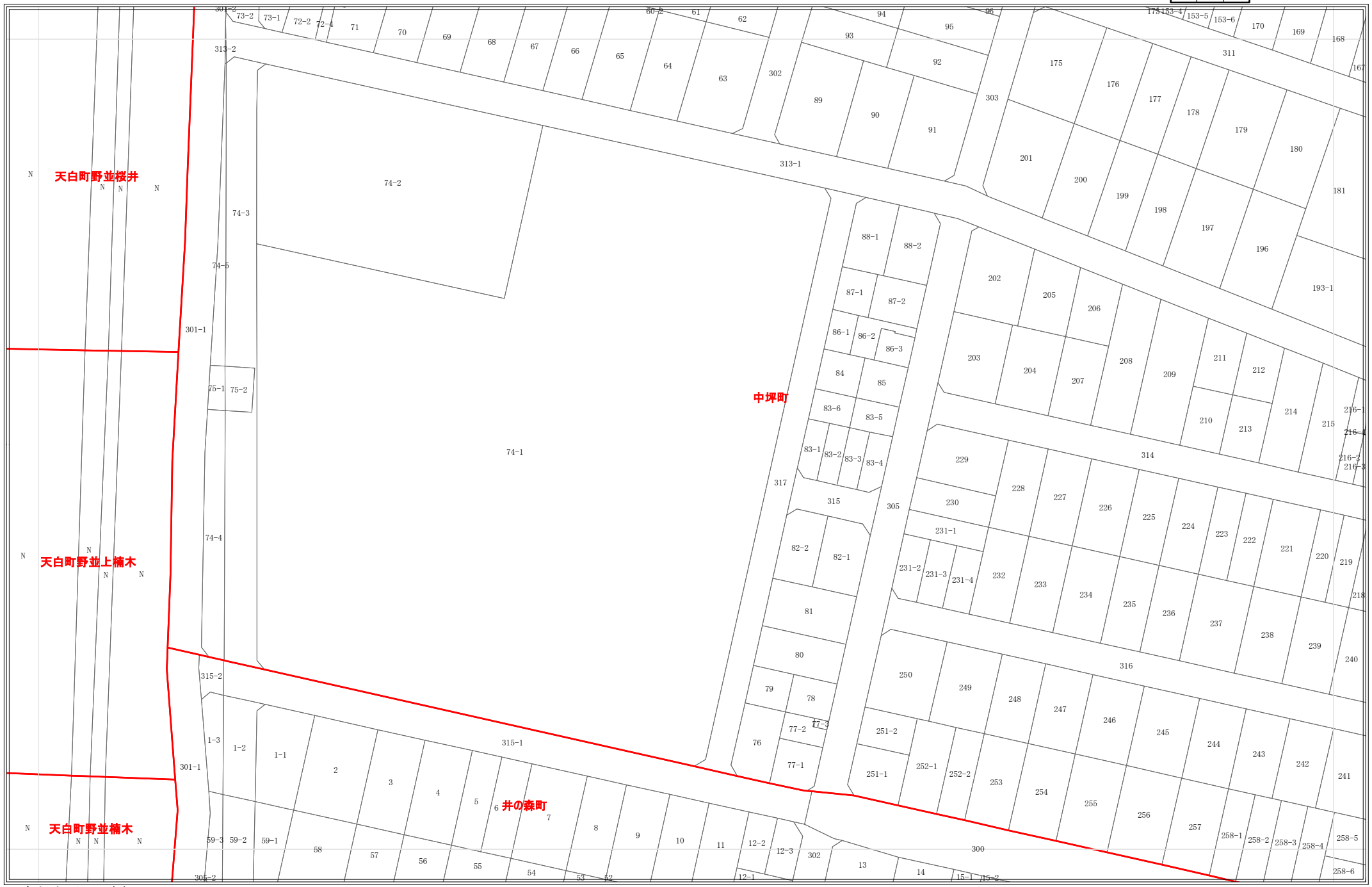

令和7年1月1日時点
・この図面は課税のために作成した図面です。権利関係等の根拠になるものではありません。
・無地番については、Nまたは名古屋市の内部管理番号（例：9876543-A)が表示されている場合があります。

0 25 50 100 メートル

1:1,200

3931

地番参考図

3864	3865	3866
3930	3931	3932
3995	3996	3997

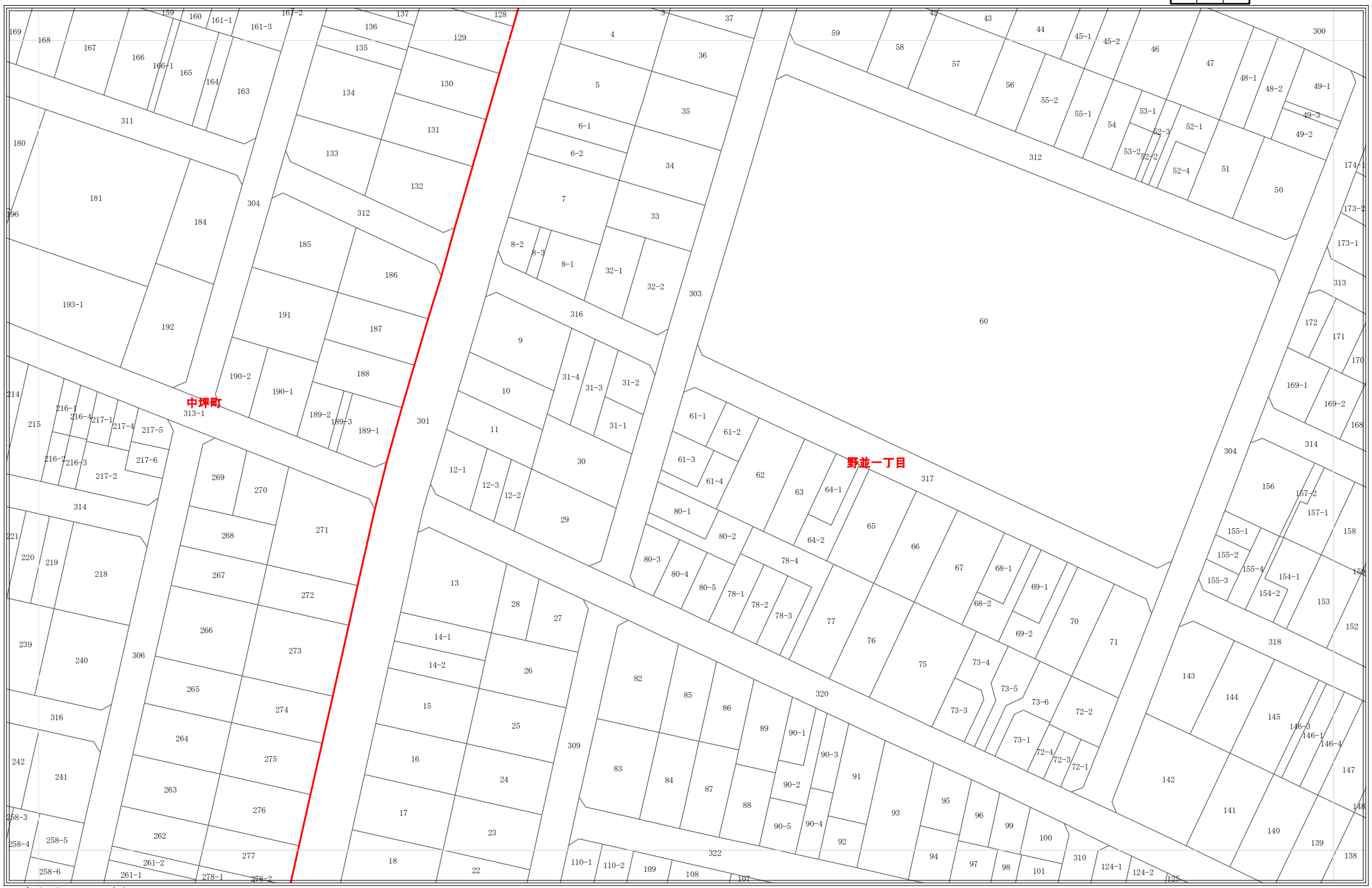

令和7年1月1日時点
・この図面は課税のために作成した図面です。権利関係等の根拠になるものではありません。
・無地番については、Nまたは名古屋市の内部管理番号（例：9876543-A)が表示されている場合があります。

0 25 50 100 メートル

1:1,200

3932

地番参考図

3865	3866	3867
3931	3932	3933
3996	3997	3998

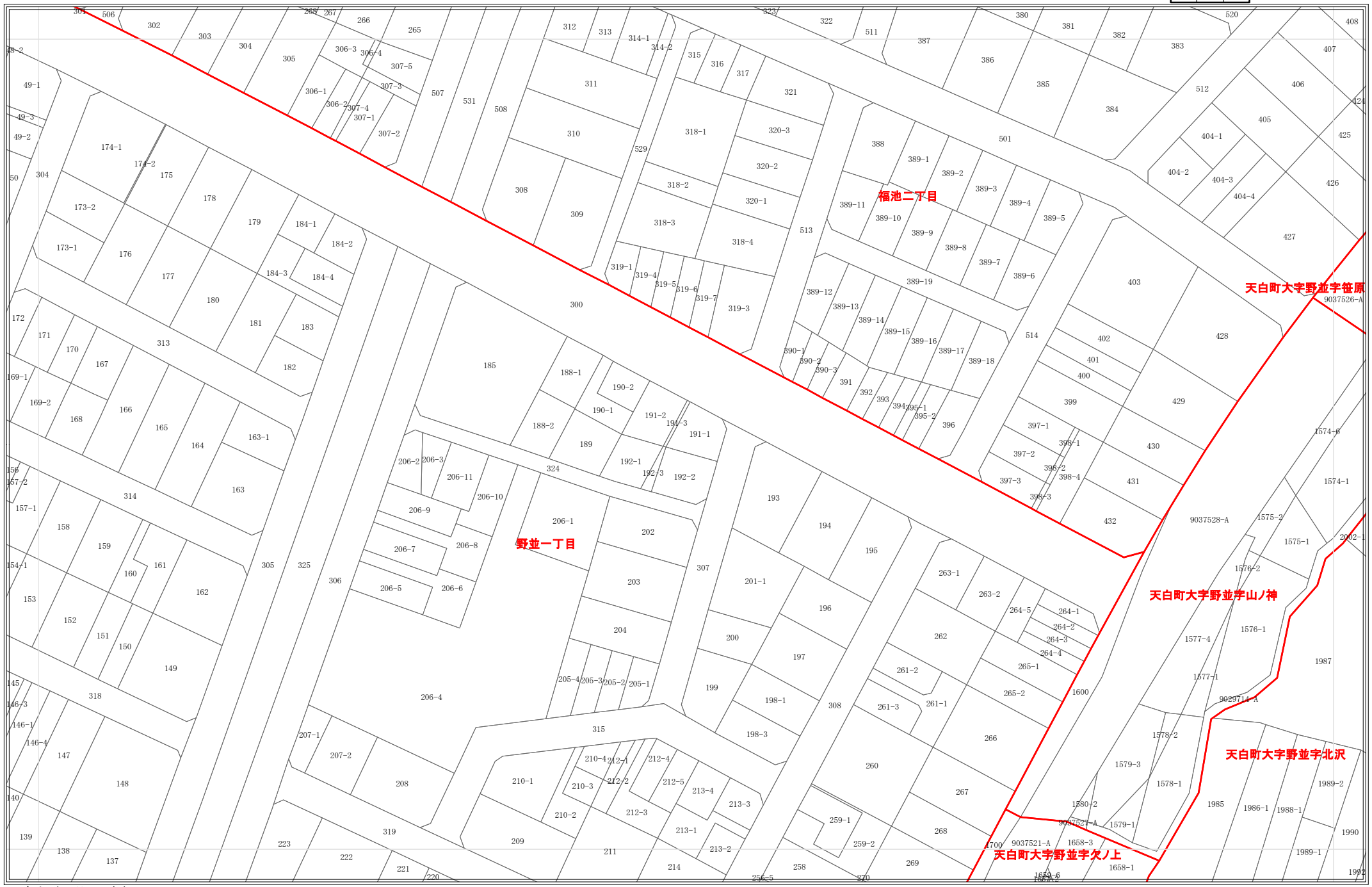

令和7年1月1日時点
・この図面は課税のために作成した図面です。権利関係等の根拠になるものではありません。
・無地番については、Nまたは名古屋市の内部管理番号（例：9876543-A)が表示されている場合があります。

0 25 50 100 メートル

1:1,200

3933

地番参考図

3866	3867	3868
3932	3933	3934
3997	3998	3999

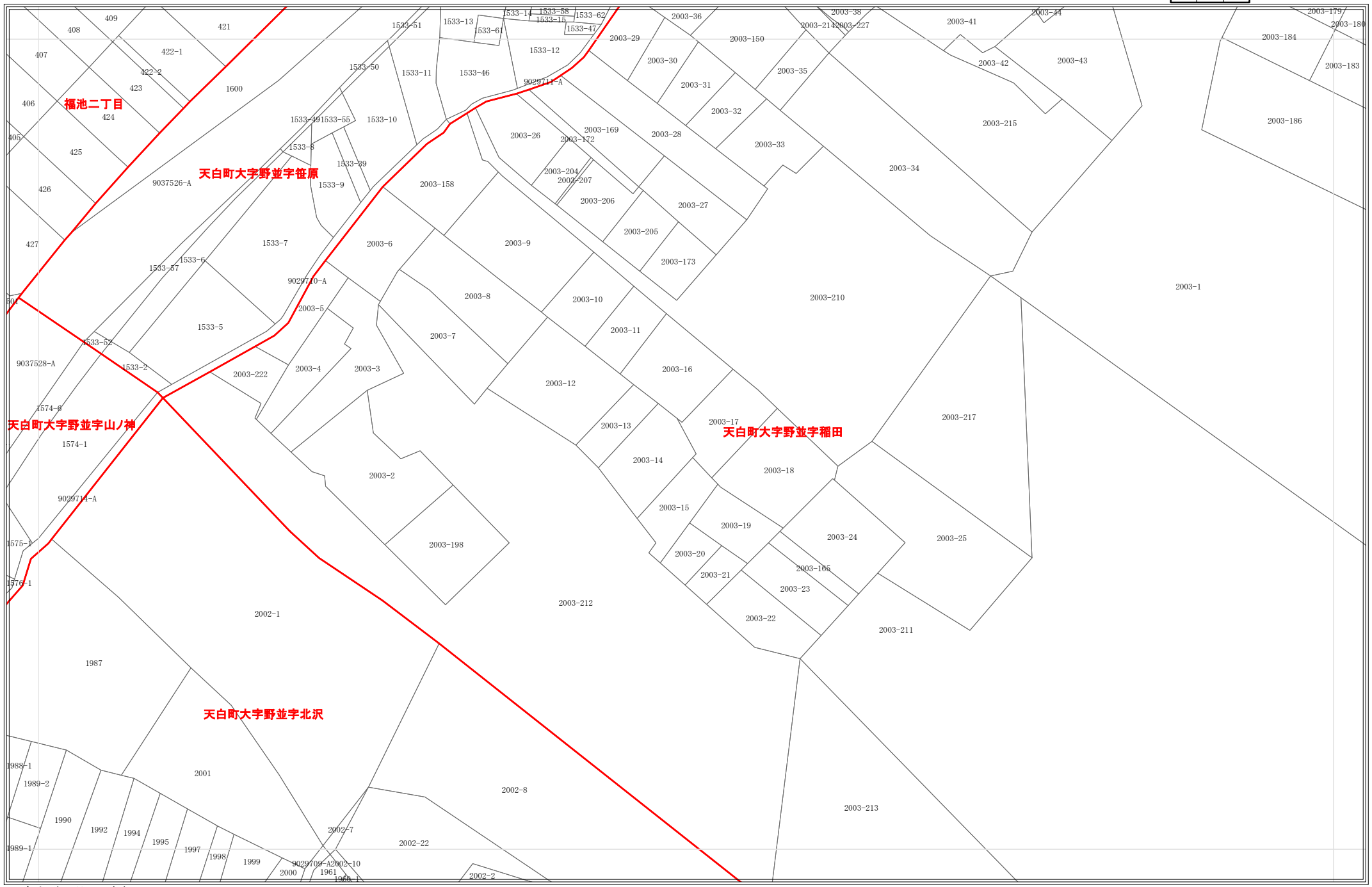

令和7年1月1日時点
・この図面は課税のために作成した図面です。権利関係等の根拠になるものではありません。
・無地番については、Nまたは名古屋市の内部管理番号（例：9876543-A)が表示されている場合があります。

0 25 50 100 メートル

1:1,200

3934

地番参考図

3867	3868	3869
3933	3934	3935
3998	3999	4000

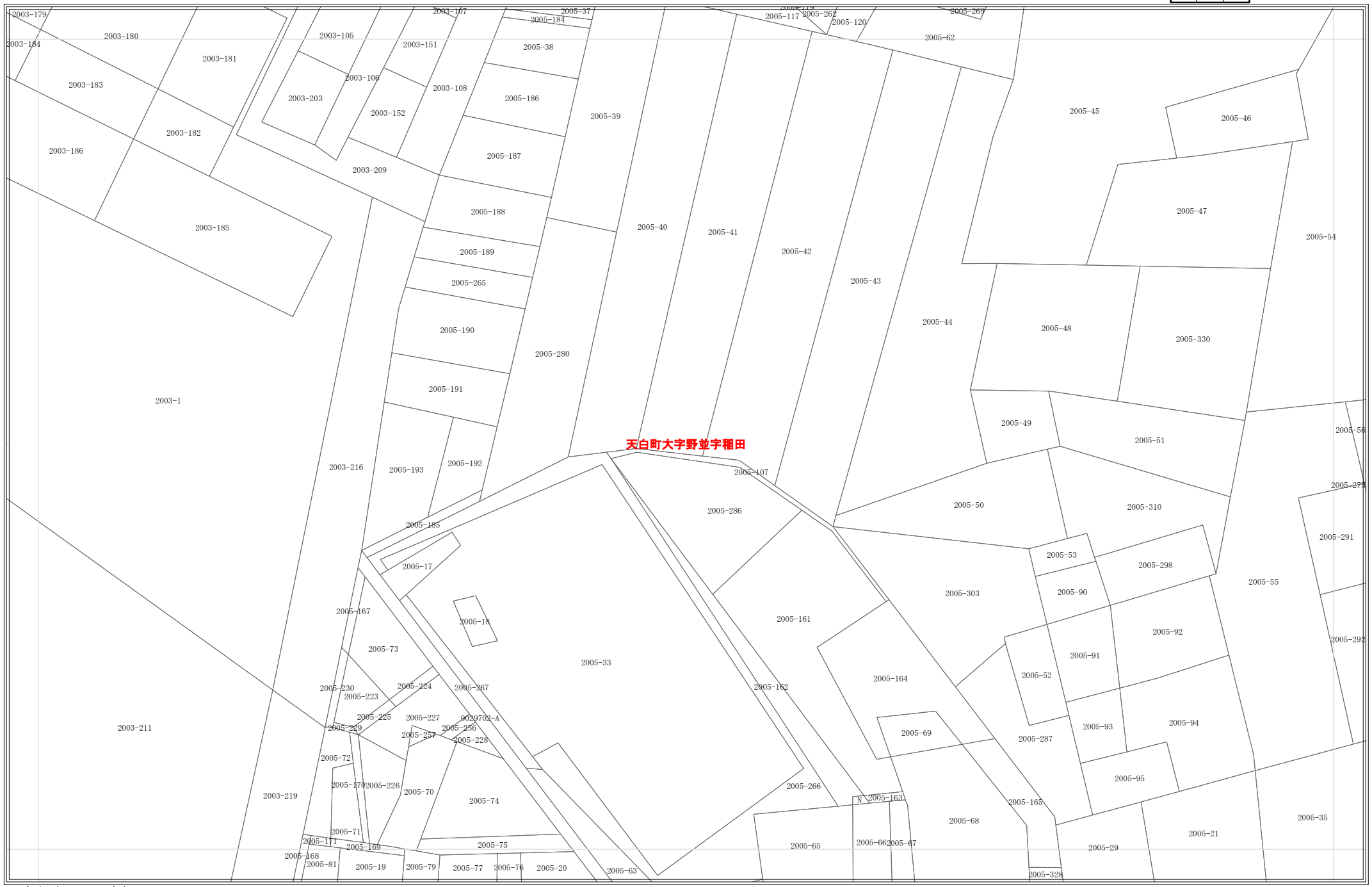

令和7年1月1日時点
・この図面は課税のために作成した図面です。権利関係等の根拠になるものではありません。
・無地番については、Nまたは名古屋市の内部管理番号（例：9876543-A)が表示されている場合があります。

0 25 50 100 メートル

1:1,200

3935

地番参考図

3868	3869	3870
3934	3935	3936
3999	4000	4001

令和7年1月1日時点
・この図面は課税のために作成した図面です。権利関係等の根拠になるものではありません。
・無地番については、Nまたは名古屋市の内部管理番号（例：9876543-A)が表示されている場合があります。

0 25 50 100 メートル

1:1,200

3936

地番参考図

3869	3870	3871
3935	3936	3937
4000	4001	4002

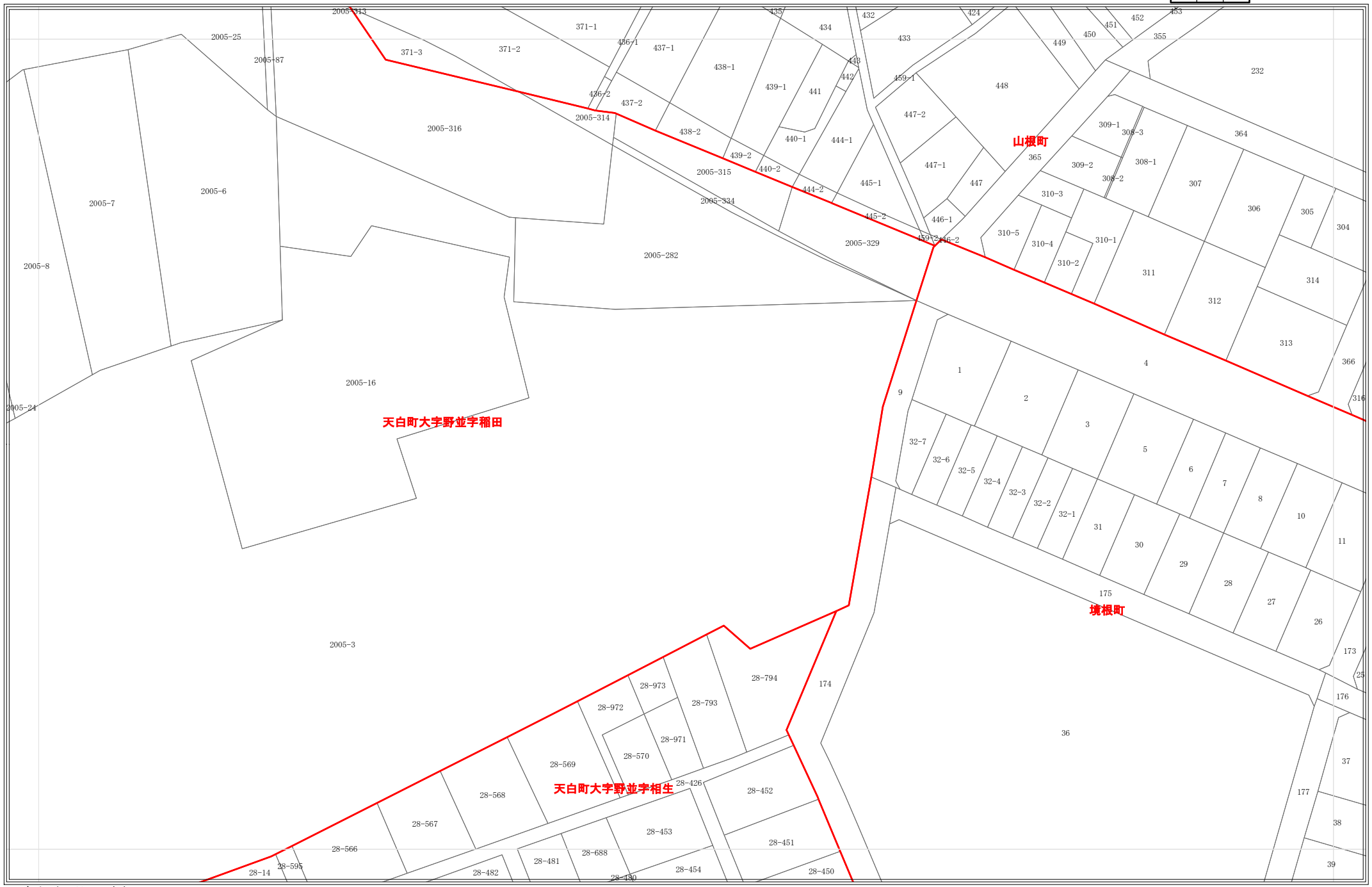

令和7年1月1日時点
・この図面は課税のために作成した図面です。権利関係等の根拠になるものではありません。
・無地番については、Nまたは名古屋市の内部管理番号（例：9876543-A)が表示されている場合があります。

0 25 50 100 メートル

1:1,200

3937

地番参考図

3870	3871	3872
3936	3937	3938
4001	4002	4003

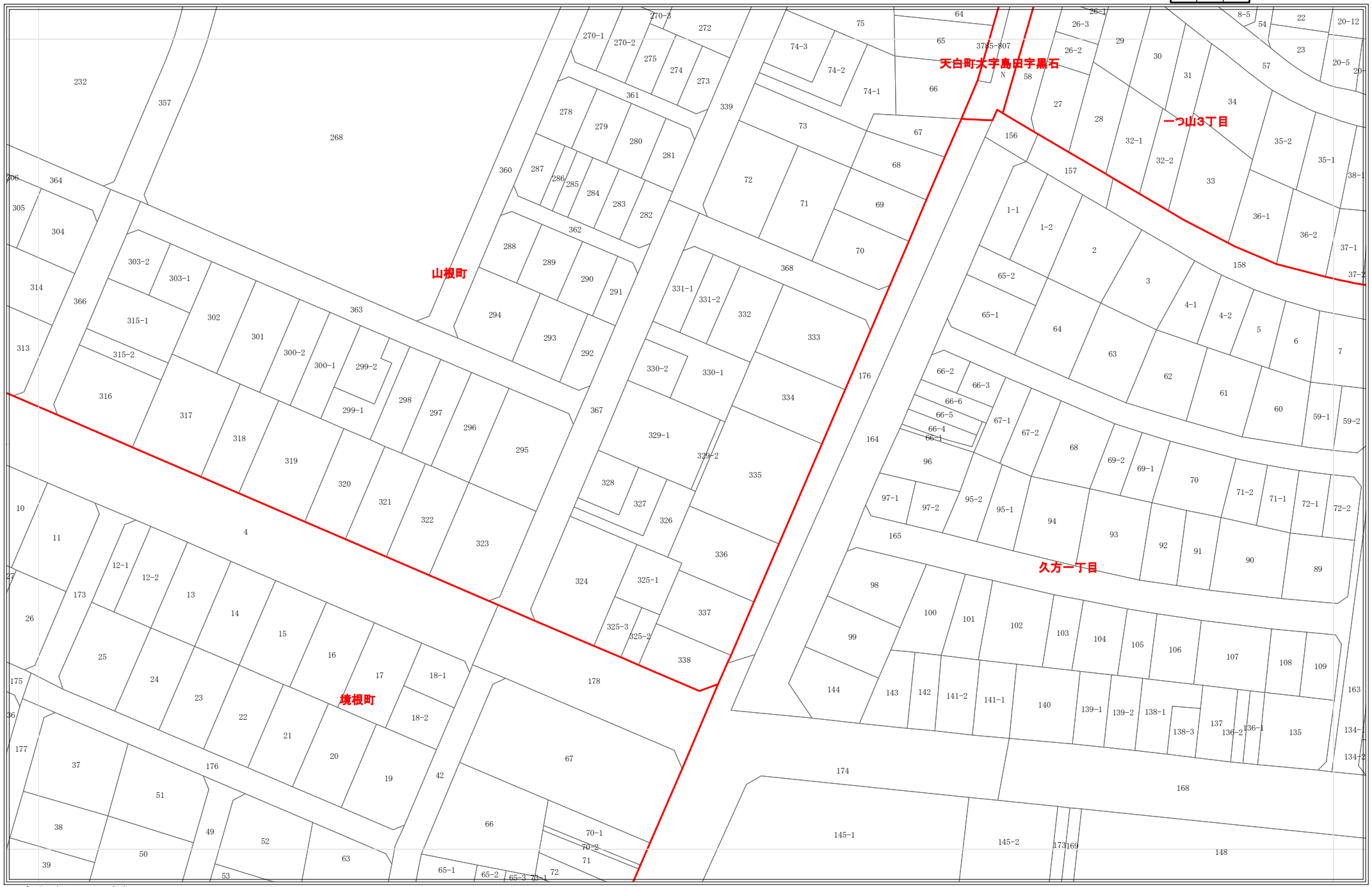

令和7年1月1日時点
・この図面は課税のために作成した図面です。権利関係等の根拠になるものではありません。
・無地番については、Nまたは名古屋市の内部管理番号（例：9876543-A)が表示されている場合があります。

0 25 50 100 メートル

1:1,200

3938

地番参考図

3871	3872	3873
3937	3938	3939
4002	4003	4004

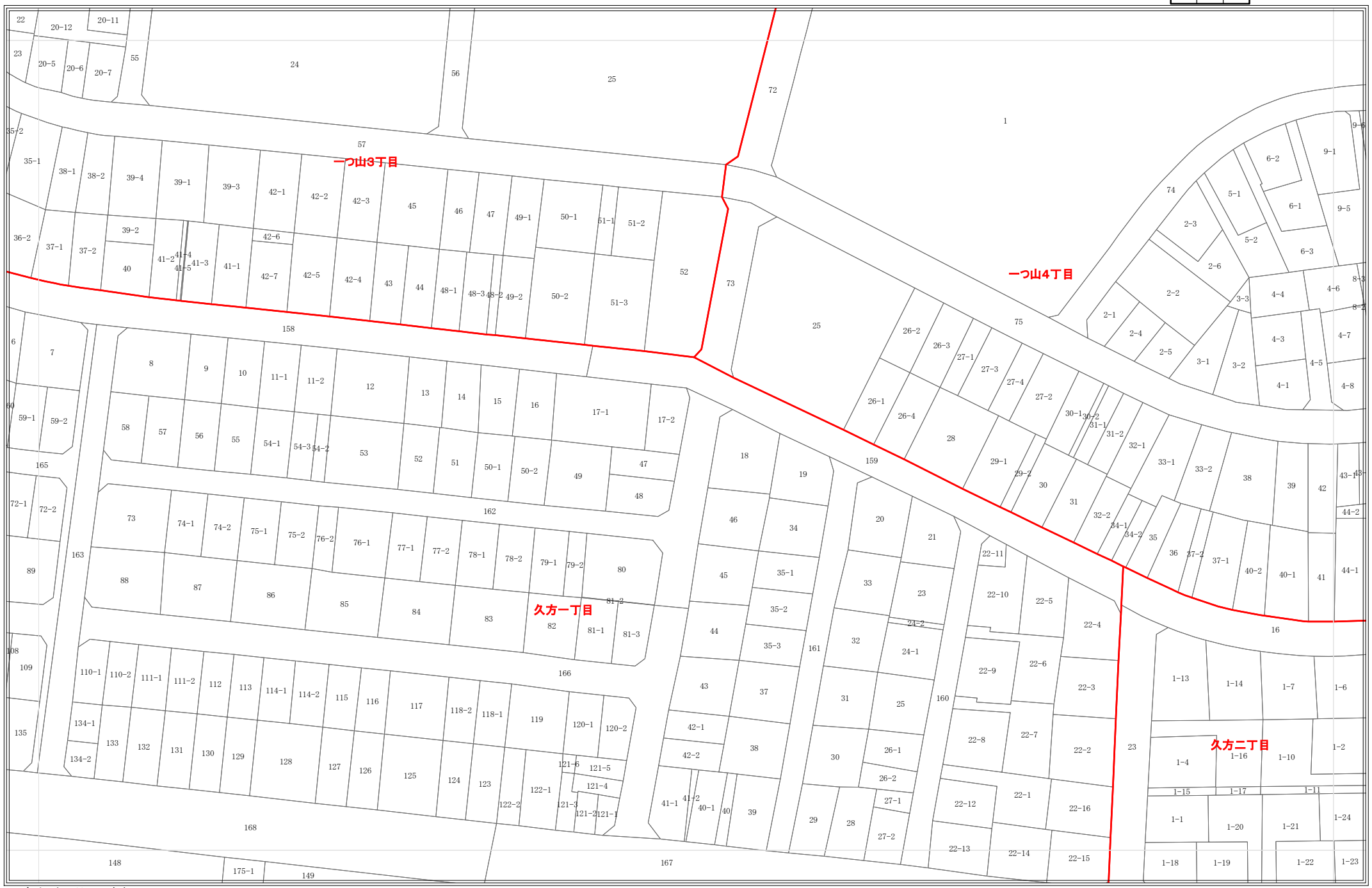

令和7年1月1日時点
・この図面は課税のために作成した図面です。権利関係等の根拠になるものではありません。
・無地番については、Nまたは名古屋市の内部管理番号（例：9876543-A)が表示されている場合があります。

0 25 50 100 メートル

1:1,200

3939

地番参考図

3872	3873	3874
3938	3939	3940
4003	4004	4005

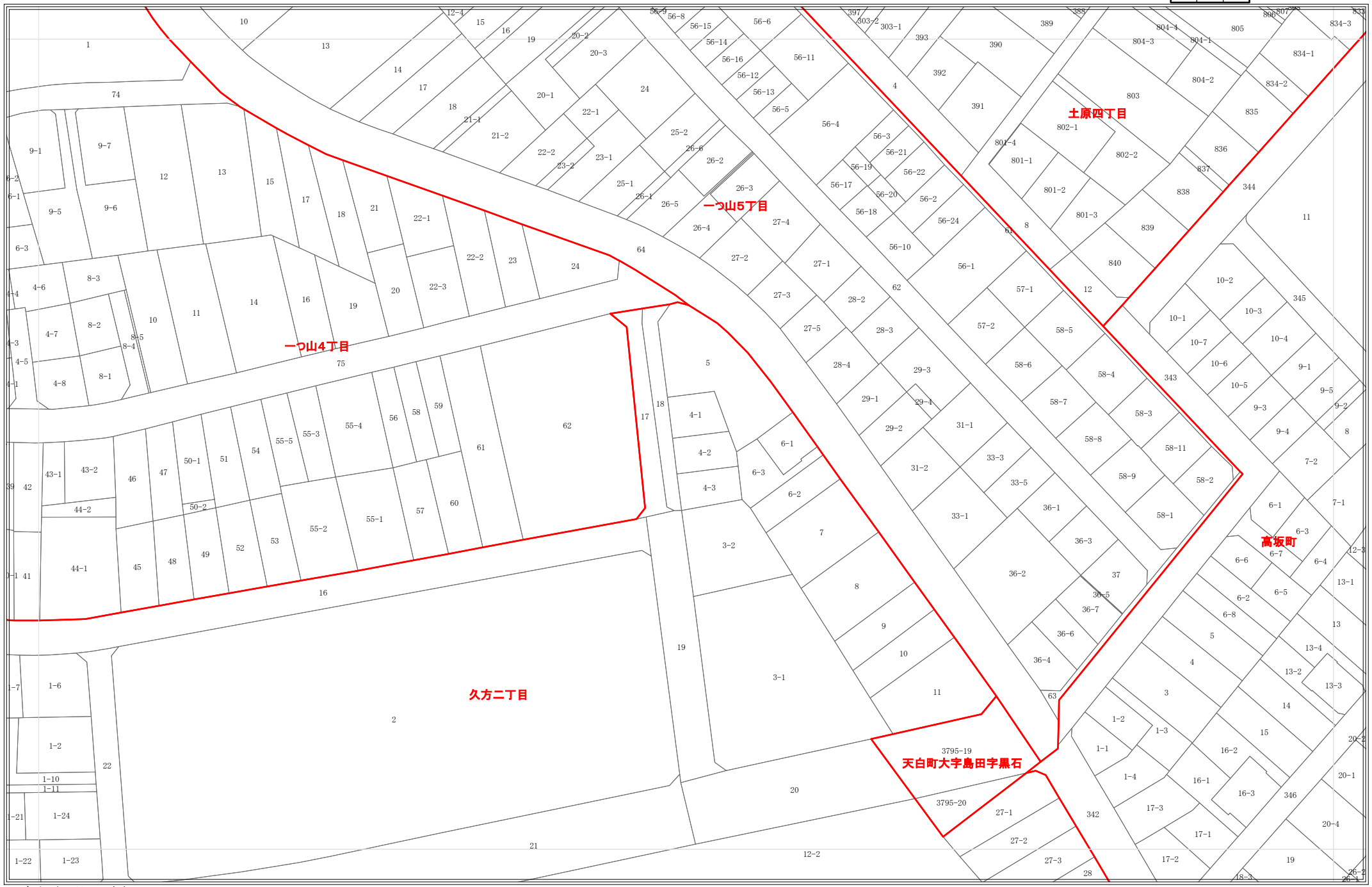

令和7年1月1日時点
・この図面は課税のために作成した図面です。権利関係等の根拠になるものではありません。
・無地番については、Nまたは名古屋市の内部管理番号（例：9876543-A)が表示されている場合があります。

0 25 50 100 メートル

1:1,200

3940

地番参考図

3873	3874	3875
3939	3940	3941
4004	4005	4006

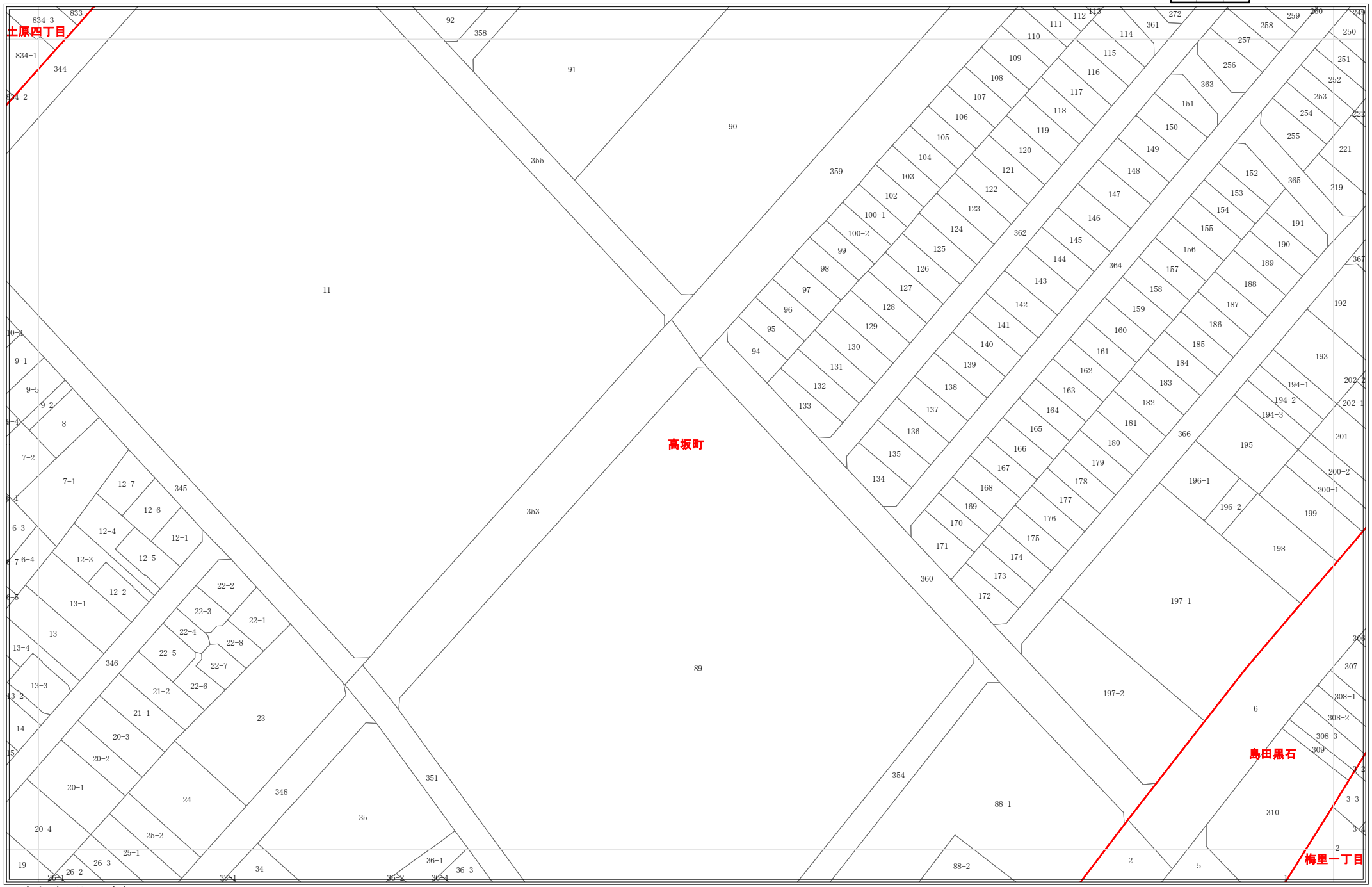

令和7年1月1日時点
・この図面は課税のために作成した図面です。権利関係等の根拠になるものではありません。
・無地番については、Nまたは名古屋市の内部管理番号（例：9876543-A)が表示されている場合があります。

0 25 50 100 メートル

1:1,200

3941

地番参考図

3874	3875	3876
3940	3941	3942
4005	4006	4007

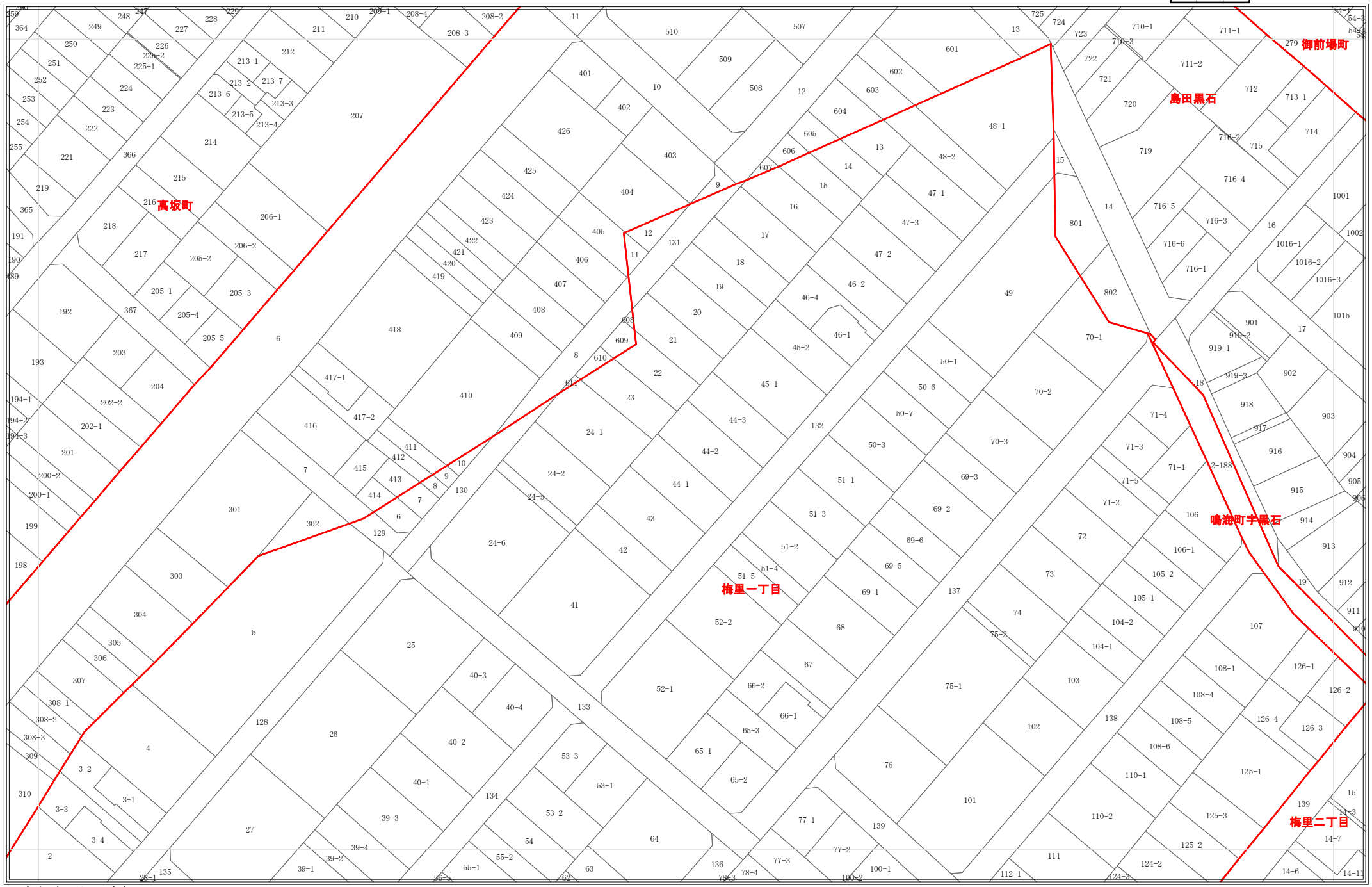

令和7年1月1日時点
・この図面は課税のために作成した図面です。権利関係等の根拠になるものではありません。
・無地番については、Nまたは名古屋市の内部管理番号（例：9876543-A)が表示されている場合があります。

0 25 50 100 メートル

1:1,200

3942

地番参考図

3875	3876	3877
3941	3942	3943
4006	4007	4008

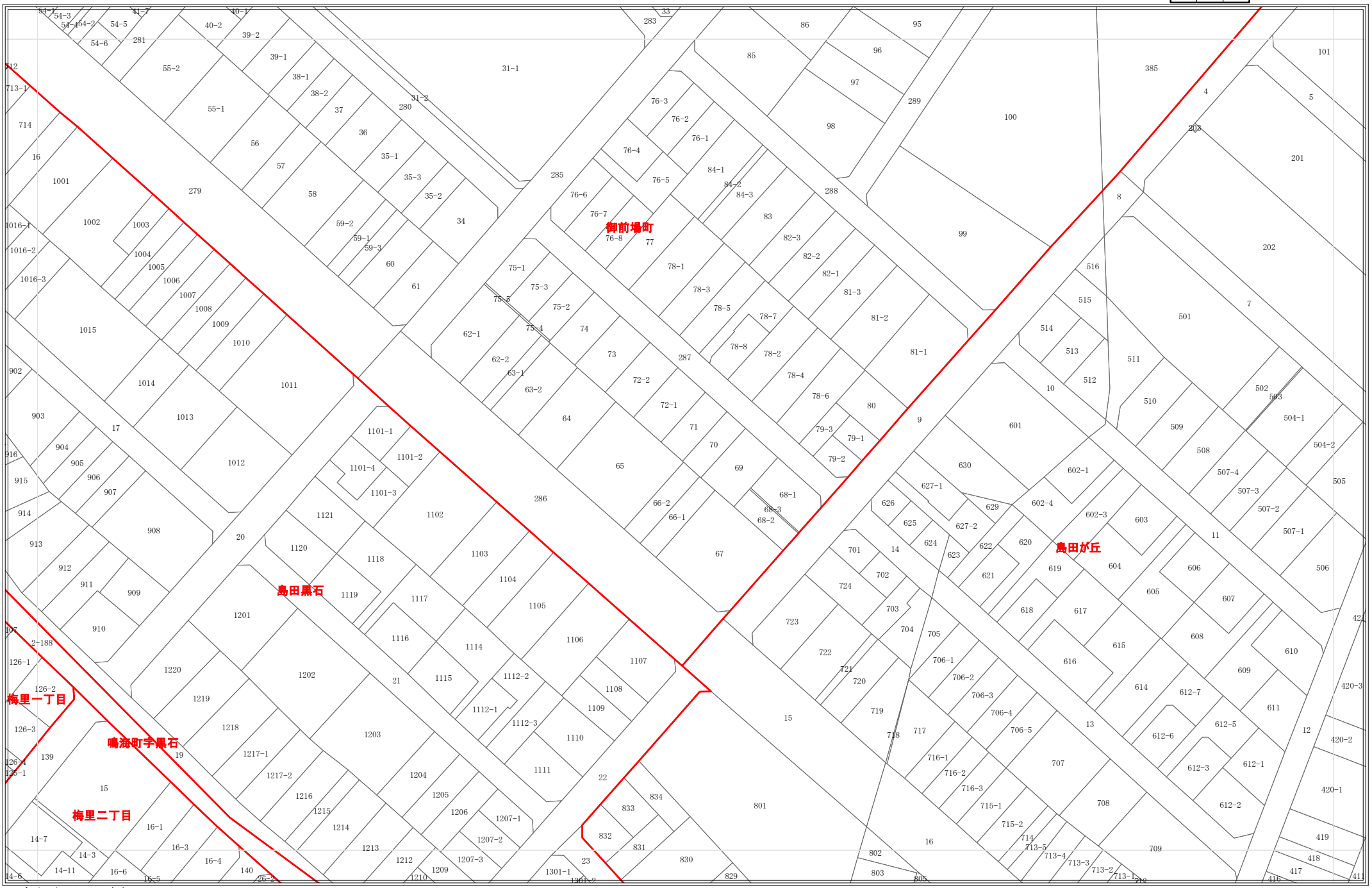

令和7年1月1日時点
・この図面は課税のために作成した図面です。権利関係等の根拠になるものではありません。
・無地番については、Nまたは名古屋市の内部管理番号（例：9876543-A)が表示されている場合があります。

0 25 50 100 メートル

1:1,200

3943

地番参考図

3876	3877	3878
3942	3943	3944
4007	4008	4009

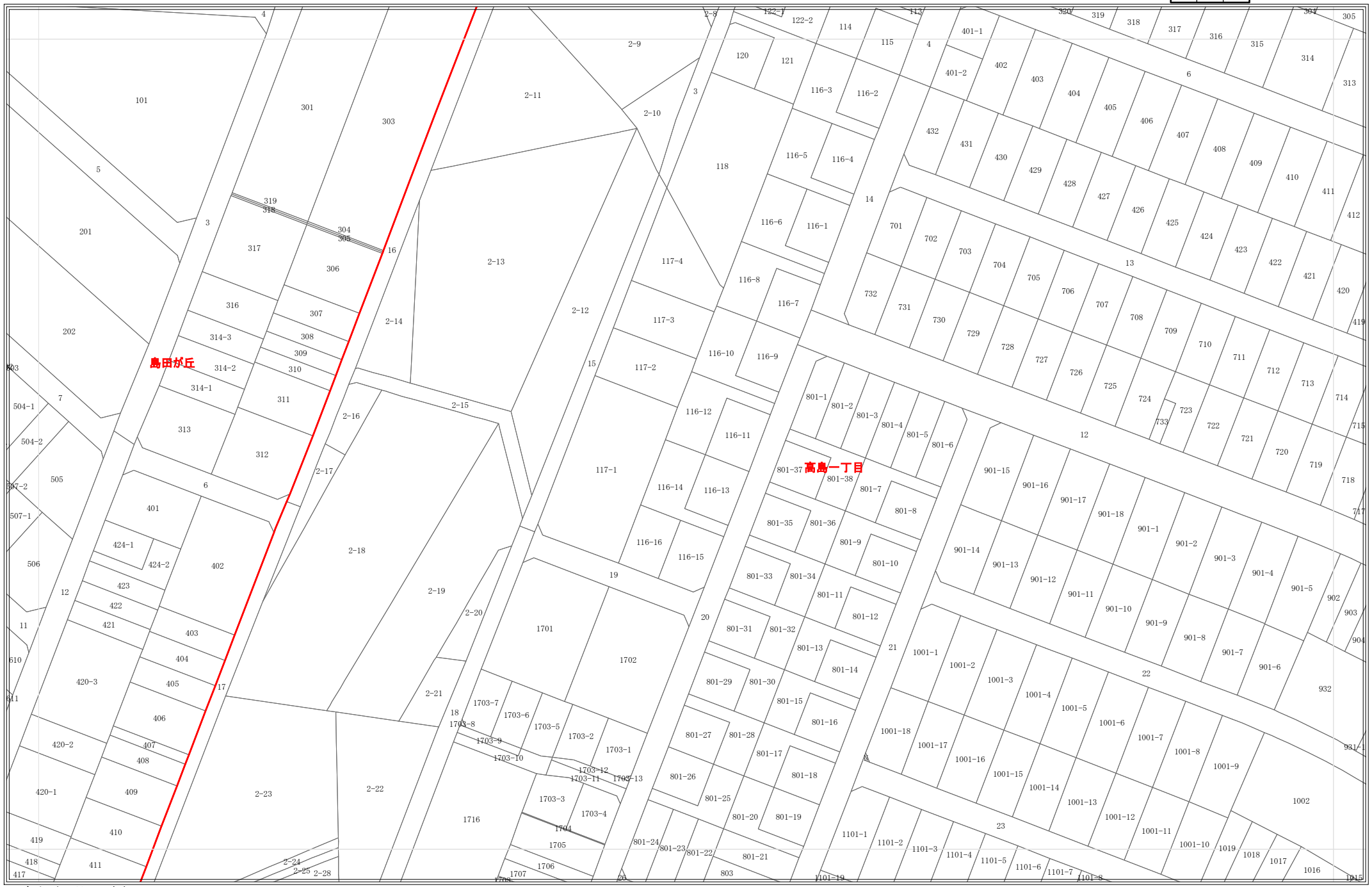

令和7年1月1日時点
・この図面は課税のために作成した図面です。権利関係等の根拠になるものではありません。
・無地番については、Nまたは名古屋市の内部管理番号（例：9876543-A)が表示されている場合があります。

0 25 50 100 メートル

1:1,200

3944

地番参考図

3877	3878	3879
3943	3944	3945
4008	4009	4010

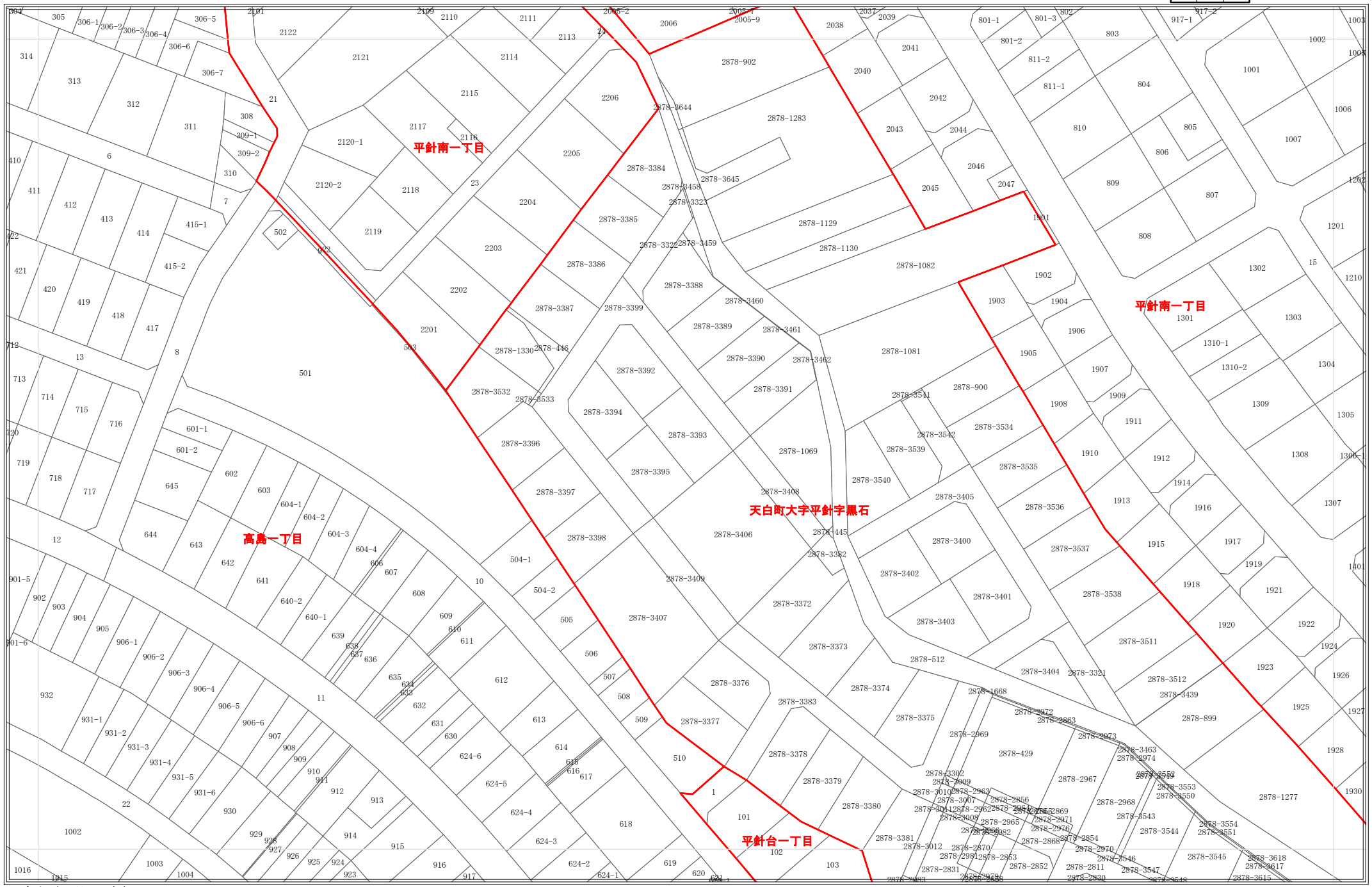

令和7年1月1日時点
・この図面は課税のために作成した図面です。権利関係等の根拠になるものではありません。
・無地番については、Nまたは名古屋市の内部管理番号（例：9876543-A)が表示されている場合があります。

0 25 50 100 メートル

1:1,200

3945

地番参考図

3878	3879	3880
3944	3945	3946
4009	4010	4011

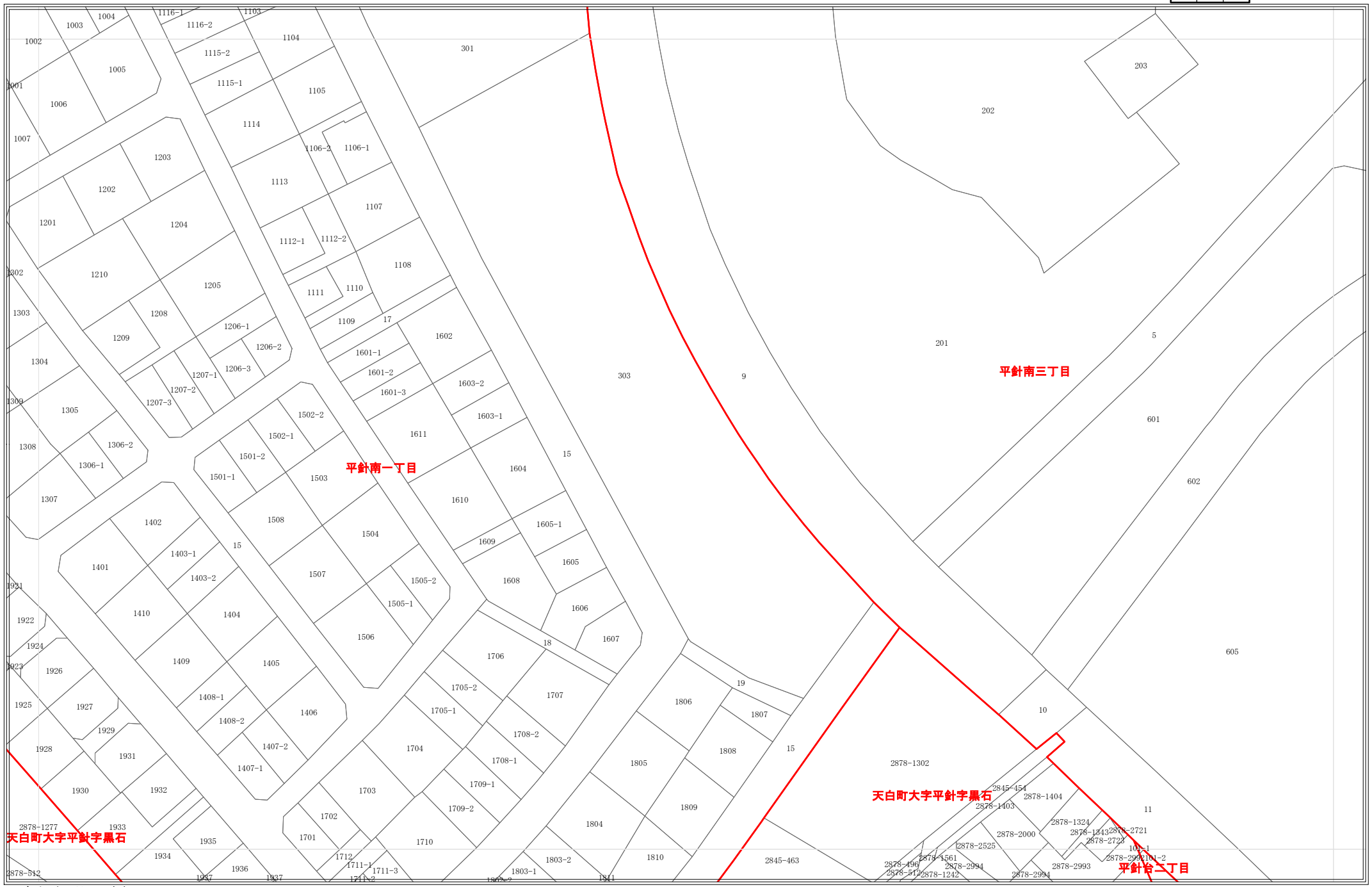

令和7年1月1日時点
・この図面は課税のために作成した図面です。権利関係等の根拠になるものではありません。
・無地番については、Nまたは名古屋市の内部管理番号（例：9876543-A)が表示されている場合があります。

0 25 50 100 メートル

1:1,200

3946

地番参考図

3879	3880	3881
3945	3946	3947
4010	4011	4012

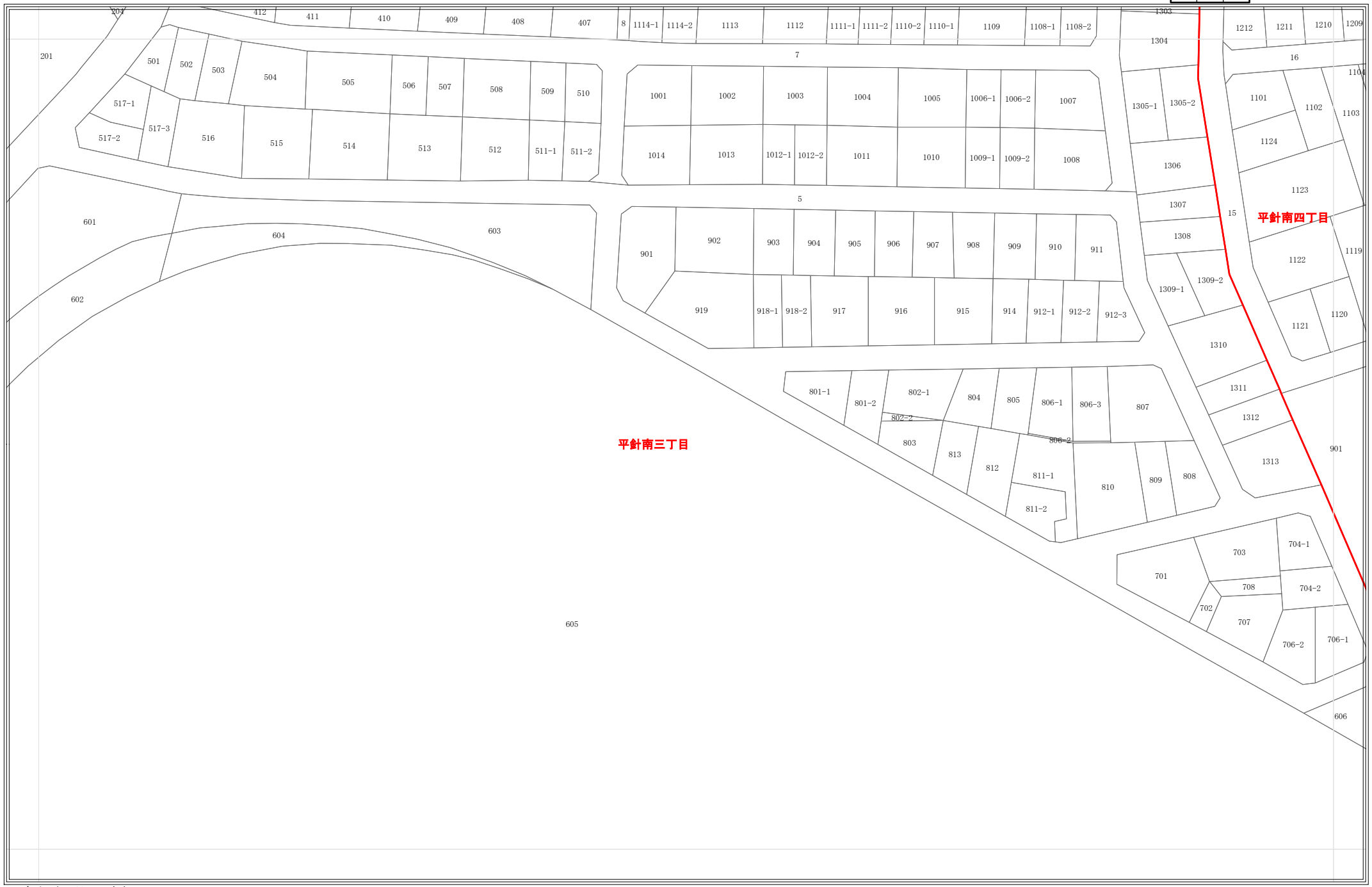

令和7年1月1日時点
・この図面は課税のために作成した図面です。権利関係等の根拠になるものではありません。
・無地番については、Nまたは名古屋市の内部管理番号（例：9876543-A)が表示されている場合があります。

0 25 50 100 メートル

1:1,200

3947

地番参考図

3880	3881	3882
3946	3947	3948
4011	4012	4013

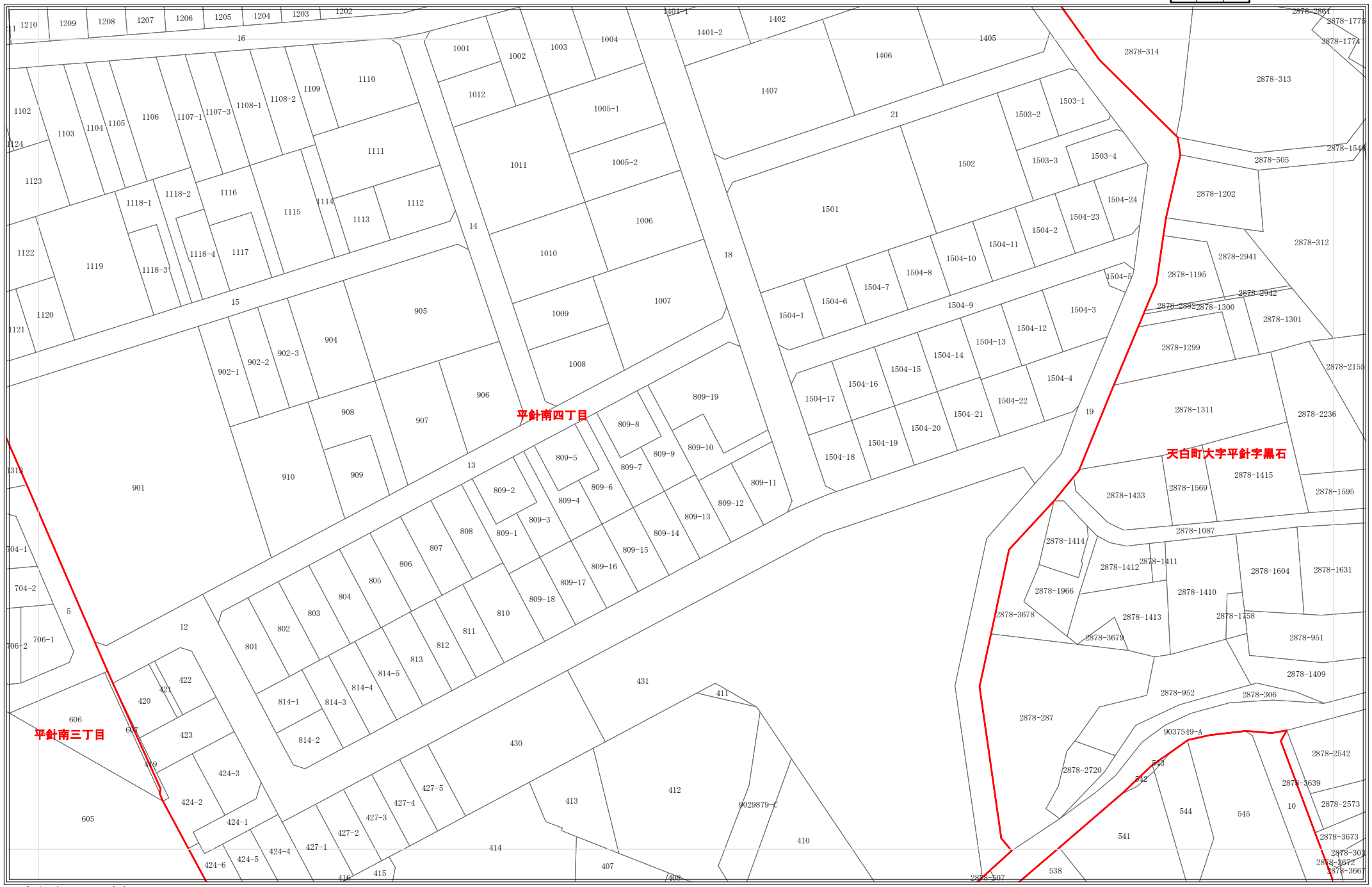

令和7年1月1日時点
・この図面は課税のために作成した図面です。権利関係等の根拠になるものではありません。
・無地番については、Nまたは名古屋市の内部管理番号（例：9876543-A)が表示されている場合があります。

0 25 50 100 メートル

1:1,200

3948

地番参考図

3881	3882	3883
3947	3948	3949
4012	4013	4014

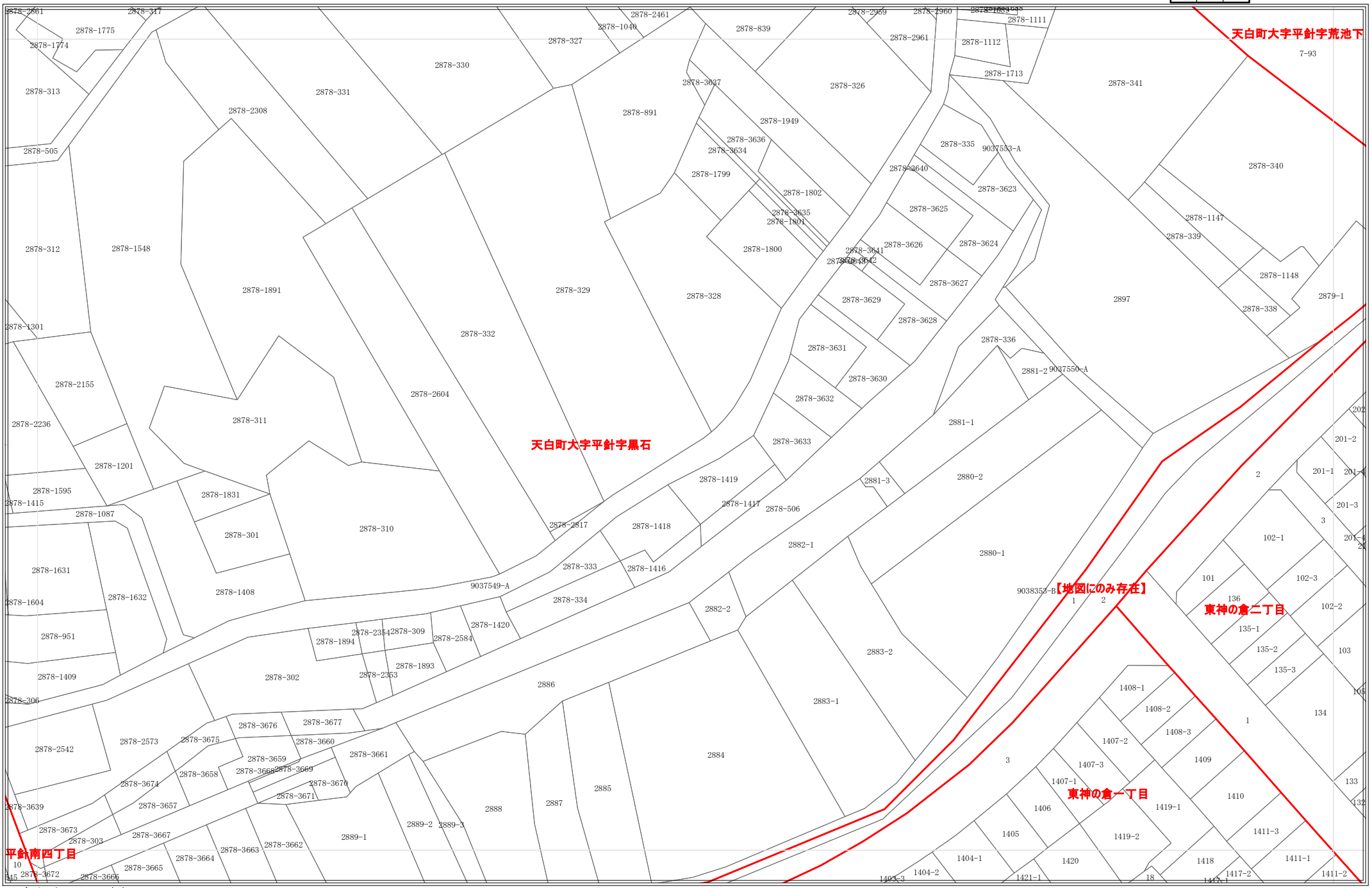

令和7年1月1日時点

・この図面は課税のために作成した図面です。権利関係等の根拠になるものではありません。

・無地番については、Nまたは名古屋市の内部管理番号（例：9876543-A)が表示されている場合があります。

0 25 50 100 メートル

1:1,200

3949

地番参考図

3882	3883	3884
3948	3949	3950
4013	4014	4015

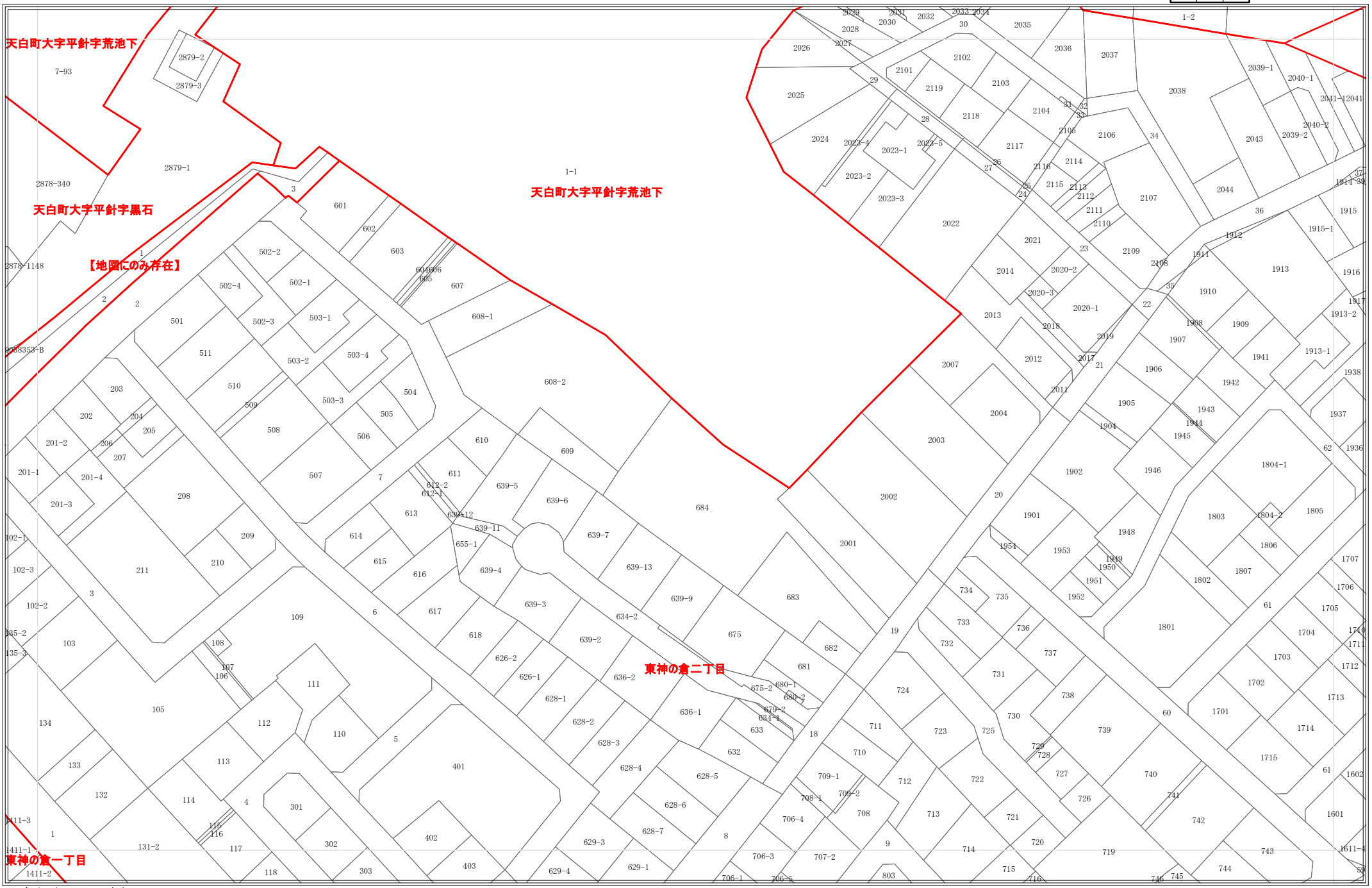

令和7年1月1日時点
・この図面は課税のために作成した図面です。権利関係等の根拠になるものではありません。
・無地番については、Nまたは名古屋市の内部管理番号（例：9876543-A)が表示されている場合があります。

0 25 50 100 メートル

1:1,200

3994

地番参考図

3928	3929	3930
3993	3994	3995
4058	4059	4060

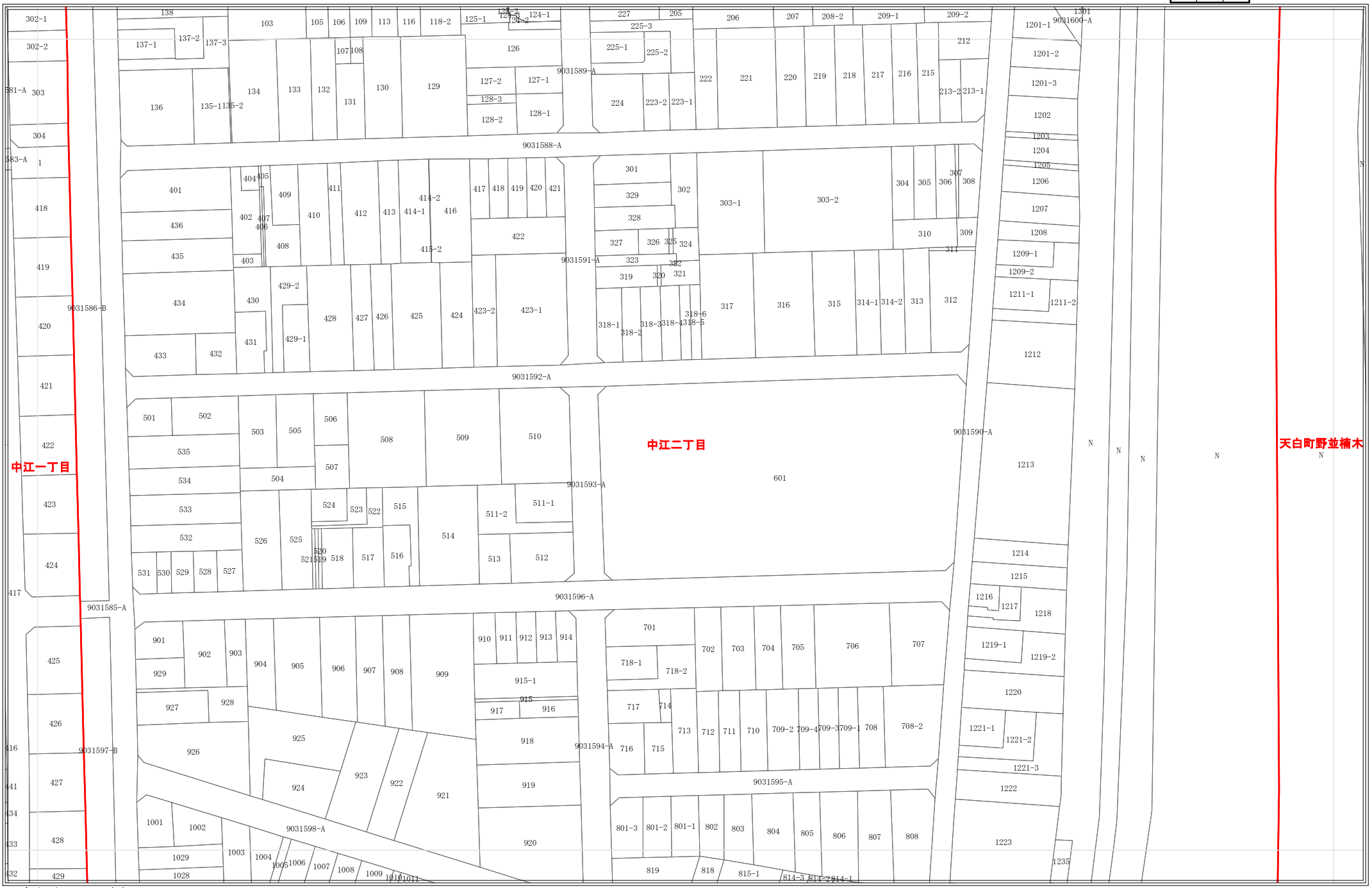

令和7年1月1日時点
・この図面は課税のために作成した図面です。権利関係等の根拠になるものではありません。
・無地番については、Nまたは名古屋市の内部管理番号（例：9876543-A)が表示されている場合があります。

0 25 50 100 メートル

1:1,200

3995

地番参考図

3929	3930	3931
3994	3995	3996
4059	4060	4061

令和7年1月1日時点
・この図面は課税のために作成した図面です。権利関係等の根拠になるものではありません。
・無地番については、Nまたは名古屋市の内部管理番号（例：9876543-A)が表示されている場合があります。

0 25 50 100 メートル

1:1,200

3996

地番参考図

3930	3931	3932
3995	3996	3997
4060	4061	4062

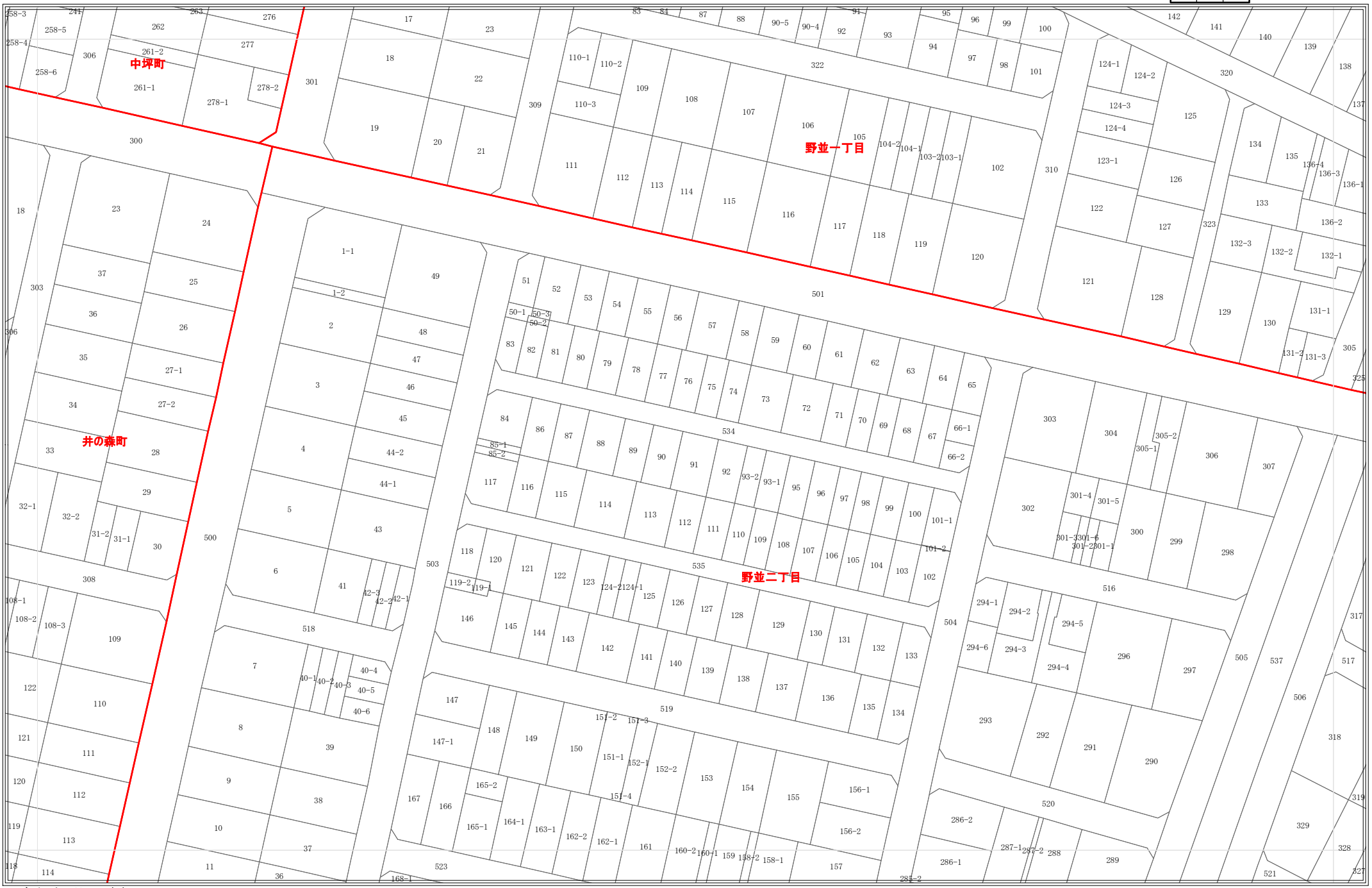

令和7年1月1日時点
・この図面は課税のために作成した図面です。権利関係等の根拠になるものではありません。
・無地番については、Nまたは名古屋市の内部管理番号（例：9876543-A)が表示されている場合があります。

0 25 50 100 メートル

1:1,200

3997

地番参考図

3931	3932	3933
3996	3997	3998
4061	4062	4063

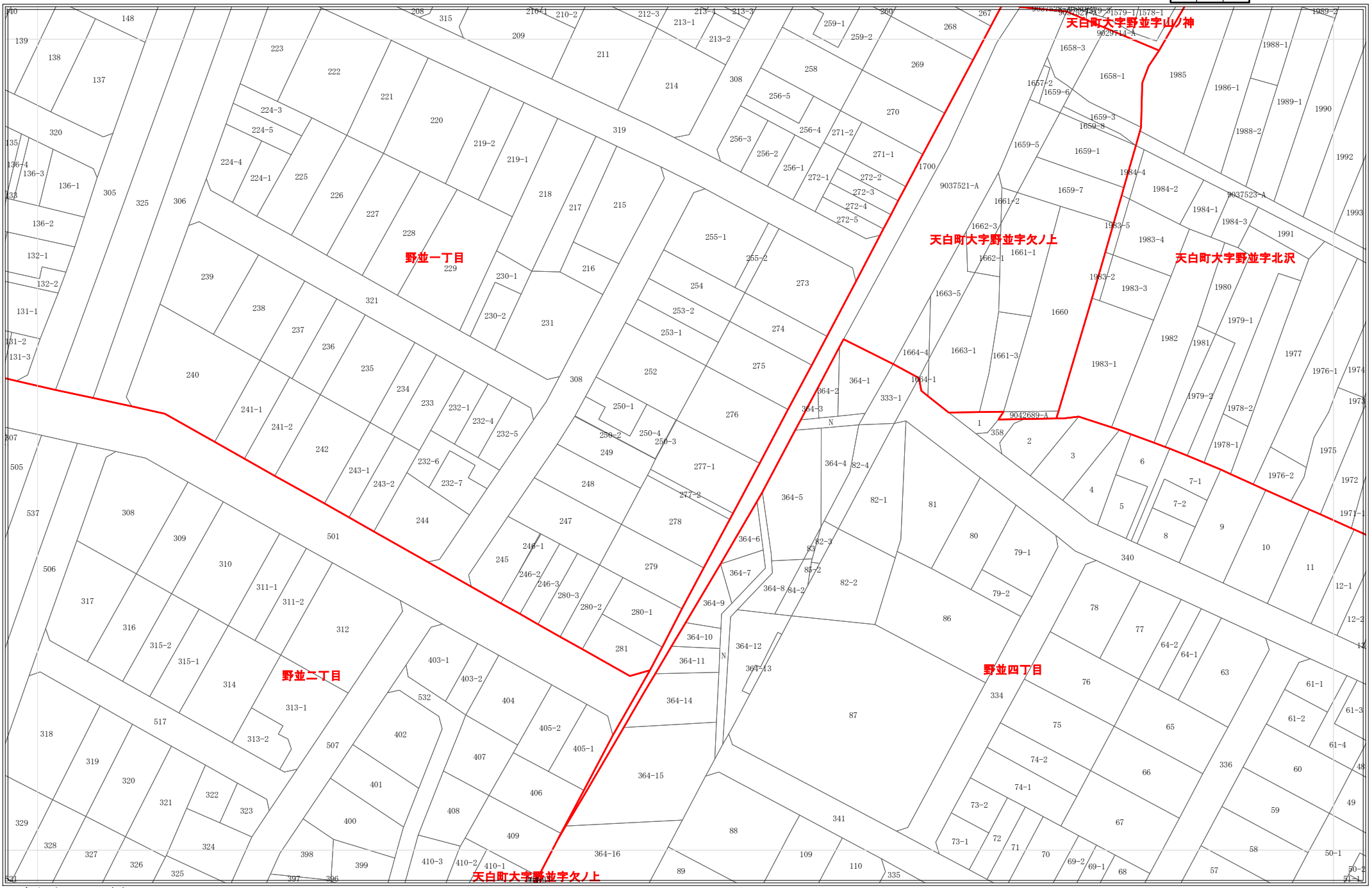

令和7年1月1日時点
・この図面は課税のために作成した図面です。権利関係等の根拠になるものではありません。
・無地番については、Nまたは名古屋市の内部管理番号（例：9876543-A)が表示されている場合があります。

0 25 50 100 メートル

1:1,200

3998

地番参考図

3932	3933	3934
3997	3998	3999
4062	4063	4064

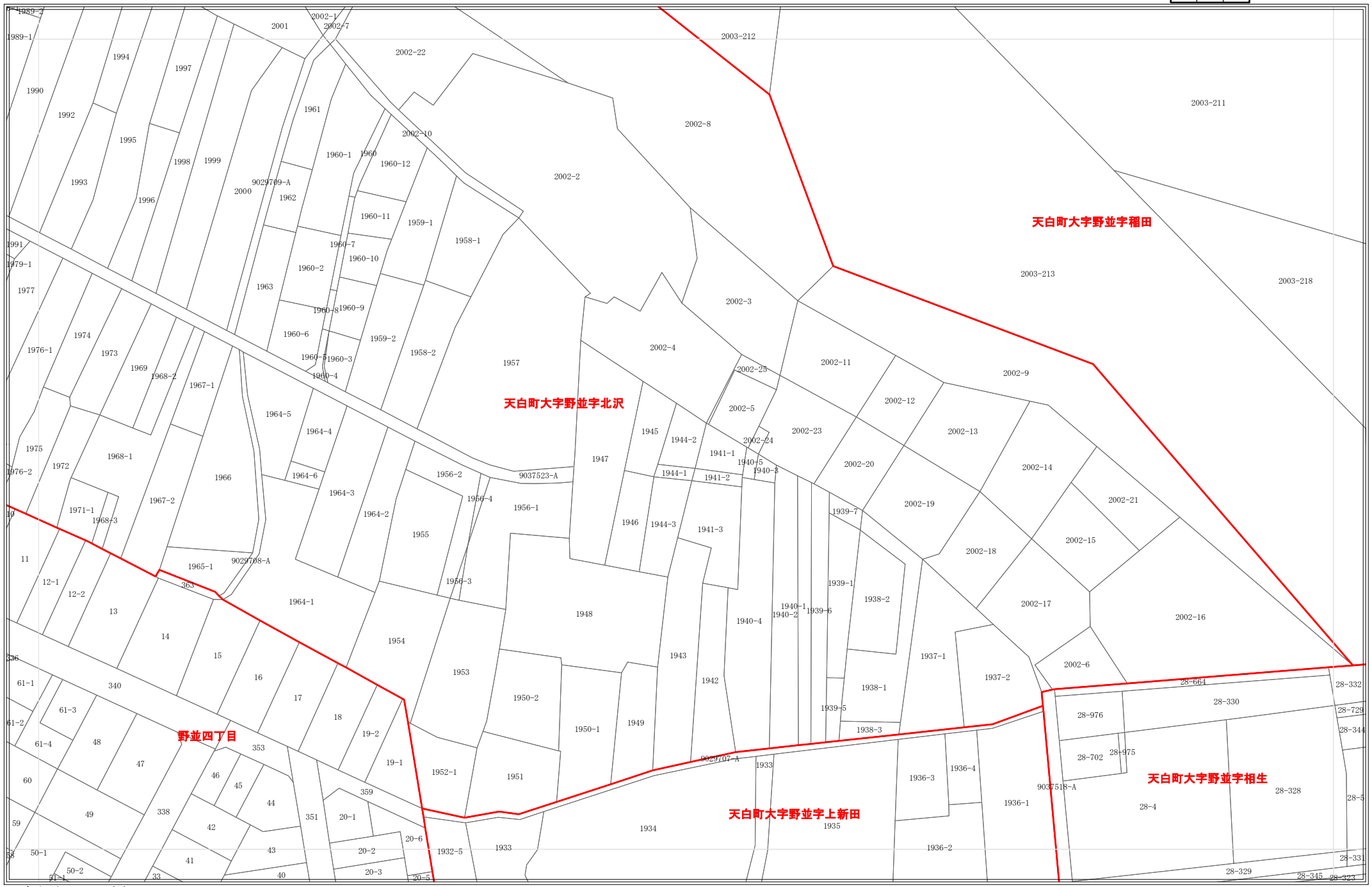

令和7年1月1日時点
・この図面は課税のために作成した図面です。権利関係等の根拠になるものではありません。
・無地番については、Nまたは名古屋市の内部管理番号（例：9876543-A)が表示されている場合があります。

0 25 50 100 メートル

1:1,200

3999

地番参考図

3933	3934	3935
3998	3999	4000
4063	4064	4065

令和7年1月1日時点
・この図面は課税のために作成した図面です。権利関係等の根拠になるものではありません。
・無地番については、Nまたは名古屋市の内部管理番号（例：9876543-A)が表示されている場合があります。

0 25 50 100 メートル

1:1,200

4000

地番参考図

3934	3935	3936
3999	4000	4001
4064	4065	4066

令和7年1月1日時点
・この図面は課税のために作成した図面です。権利関係等の根拠になるものではありません。
・無地番については、Nまたは名古屋市の内部管理番号（例：9876543-A)が表示されている場合があります。

0 25 50 100 メートル

1:1,200

4001

地番参考図

3935	3936	3937
4000	4001	4002
4065	4066	4067

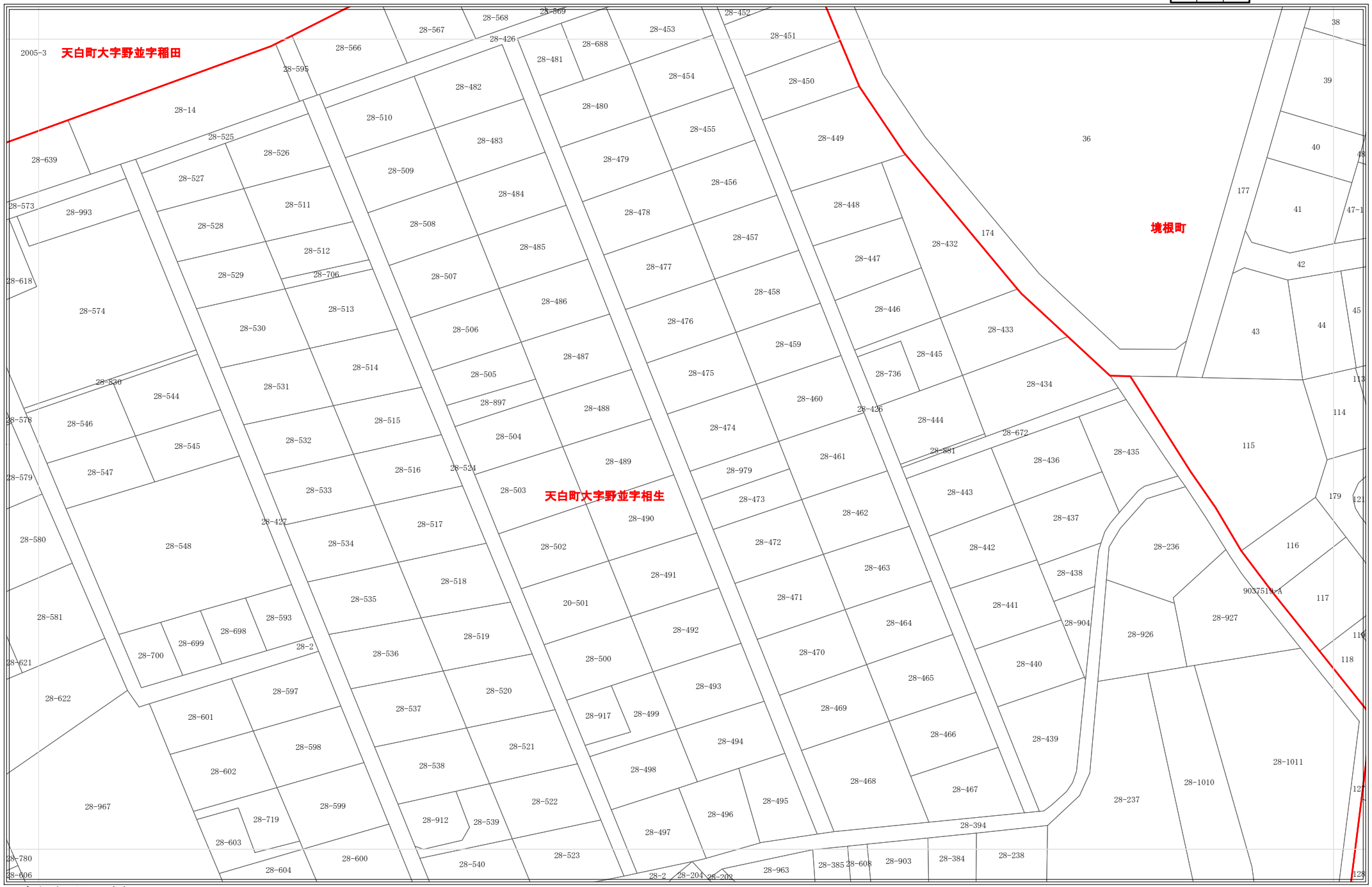

令和7年1月1日時点
・この図面は課税のために作成した図面です。権利関係等の根拠になるものではありません。
・無地番については、Nまたは名古屋市の内部管理番号（例：9876543-A)が表示されている場合があります。

0 25 50 100 メートル

1:1,200

4002

地番参考図

3936	3937	3938
4001	4002	4003
4066	4067	4068

令和7年1月1日時点
・この図面は課税のために作成した図面です。権利関係等の根拠になるものではありません。
・無地番については、Nまたは名古屋市の内部管理番号（例：9876543-A)が表示されている場合があります。

0 25 50 100 メートル

1:1,200

4003

地番参考図

3937	3938	3939
4002	4003	4004
4067	4068	4069

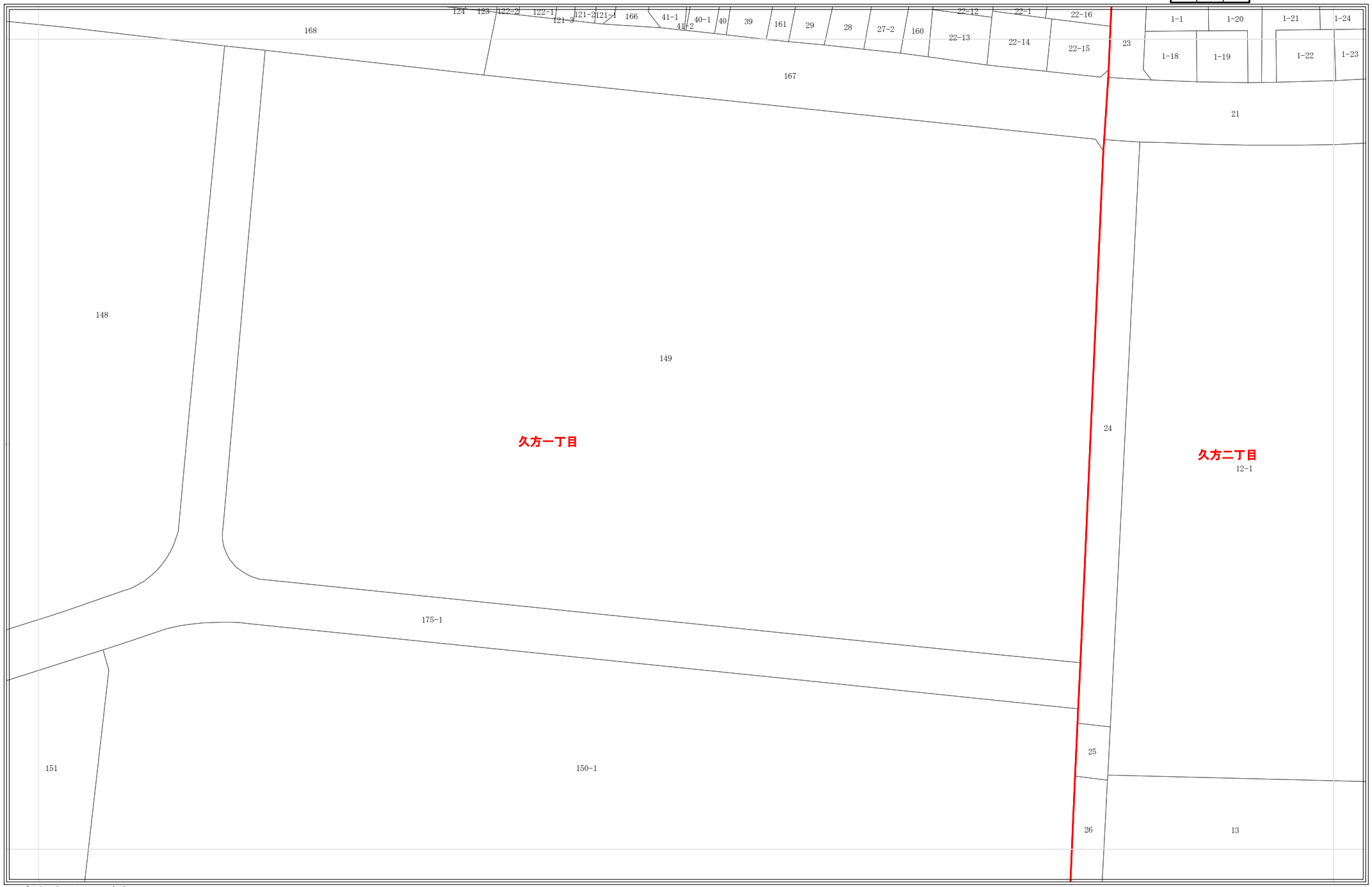

令和7年1月1日時点
・この図面は課税のために作成した図面です。権利関係等の根拠になるものではありません。
・無地番については、Nまたは名古屋市の内部管理番号（例：9876543-A)が表示されている場合があります。

0 25 50 100 メートル

1:1,200

4004

地番参考図

3938	3939	3940
4003	4004	4005
4068	4069	4070

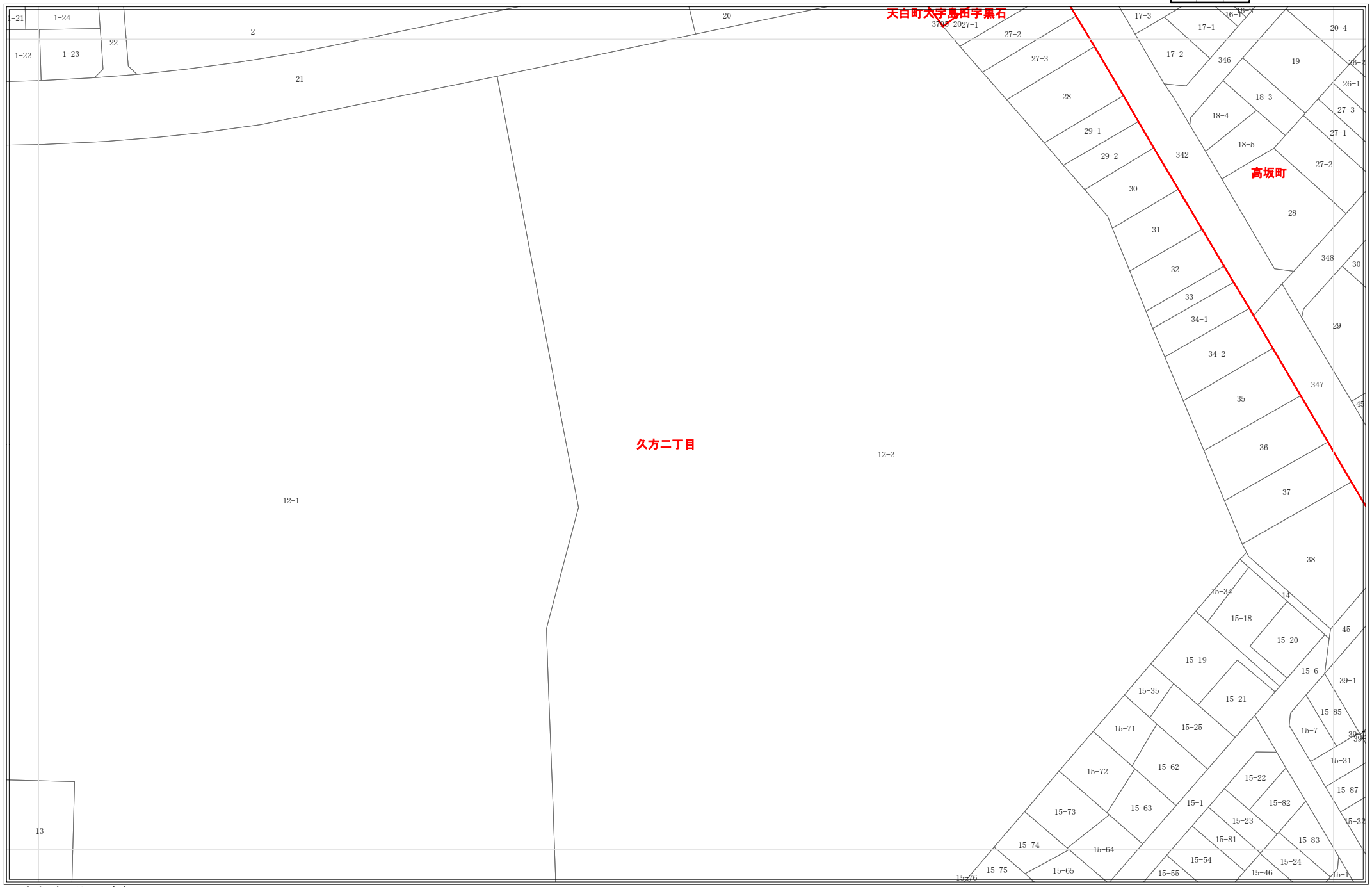

令和7年1月1日時点
・この図面は課税のために作成した図面です。権利関係等の根拠になるものではありません。
・無地番については、Nまたは名古屋市の内部管理番号（例：9876543-A)が表示されている場合があります。

0 25 50 100 メートル

1:1,200

4005

地番参考図

3939	3940	3941
4004	4005	4006
4069	4070	4071

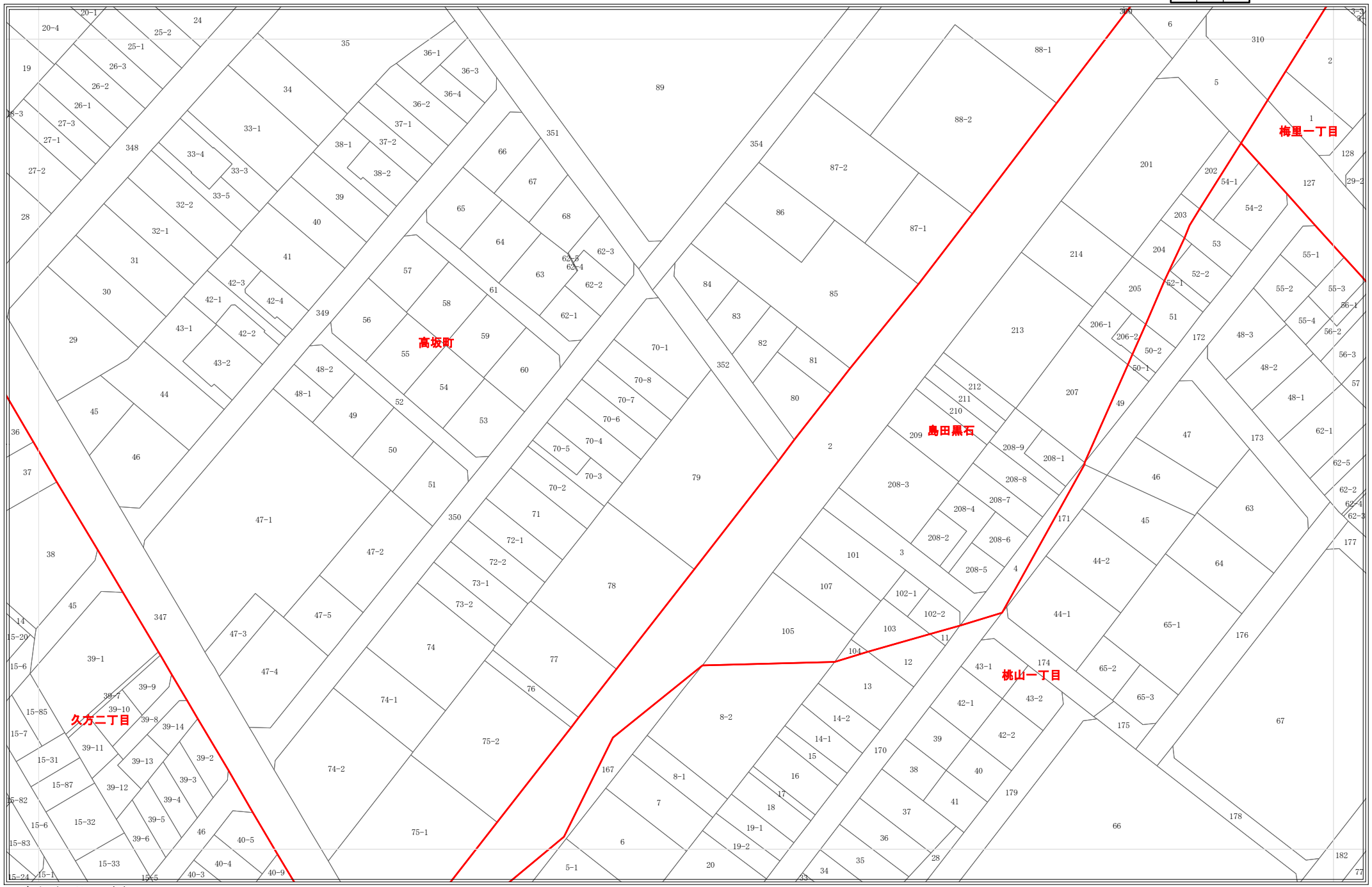

令和7年1月1日時点
・この図面は課税のために作成した図面です。権利関係等の根拠になるものではありません。
・無地番については、Nまたは名古屋市の内部管理番号（例：9876543-A)が表示されている場合があります。

0 25 50 100 メートル

1:1,200

4007

地番参考図

3941	3942	3943
4006	4007	4008
4071	4072	4073

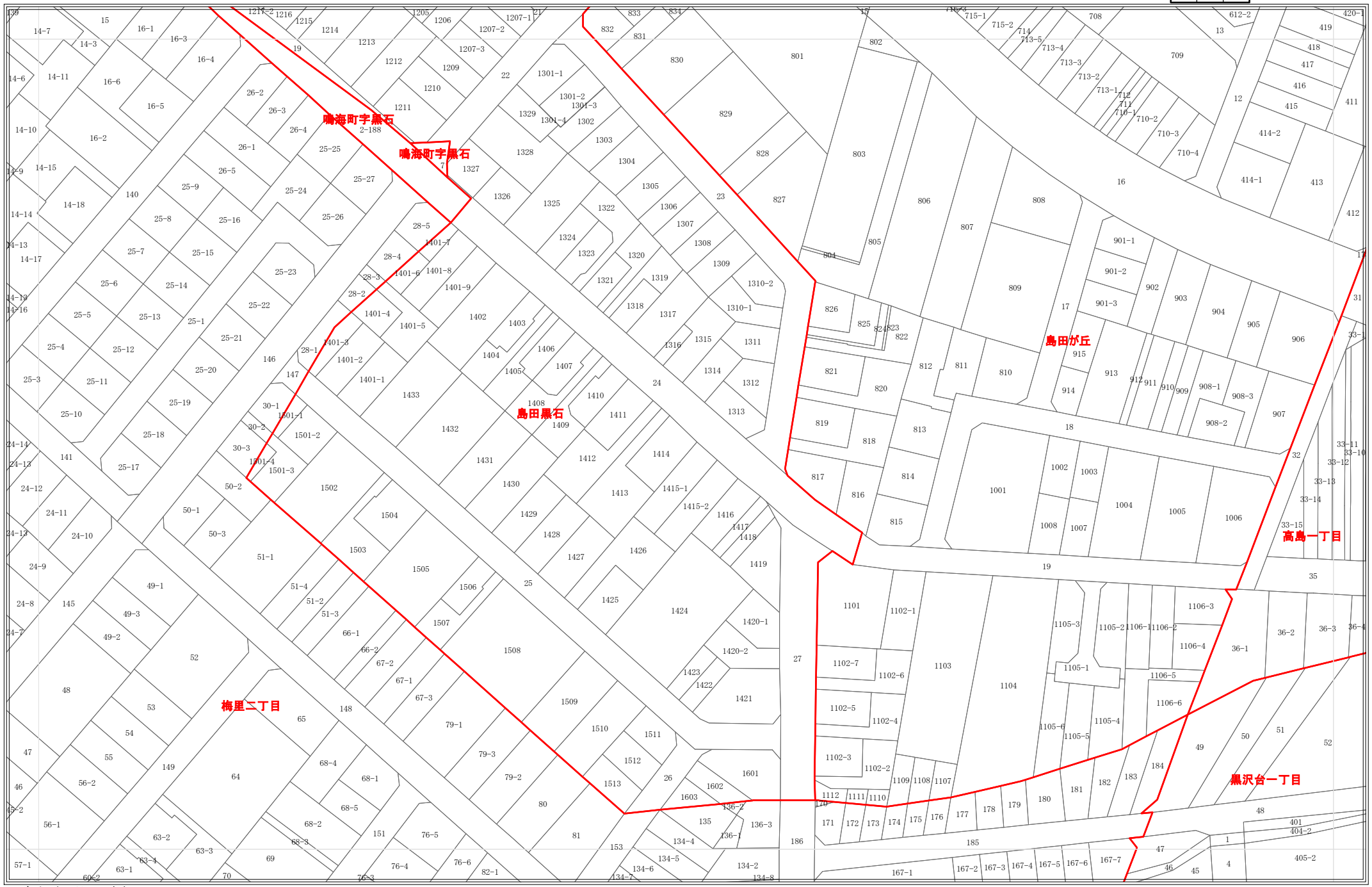

令和7年1月1日時点
・この図面は課税のために作成した図面です。権利関係等の根拠になるものではありません。
・無地番については、Nまたは名古屋市の内部管理番号（例：9876543-A)が表示されている場合があります。

0 25 50 100 メートル

1:1,200

4008

地番参考図

3942	3943	3944
4007	4008	4009
4072	4073	4074

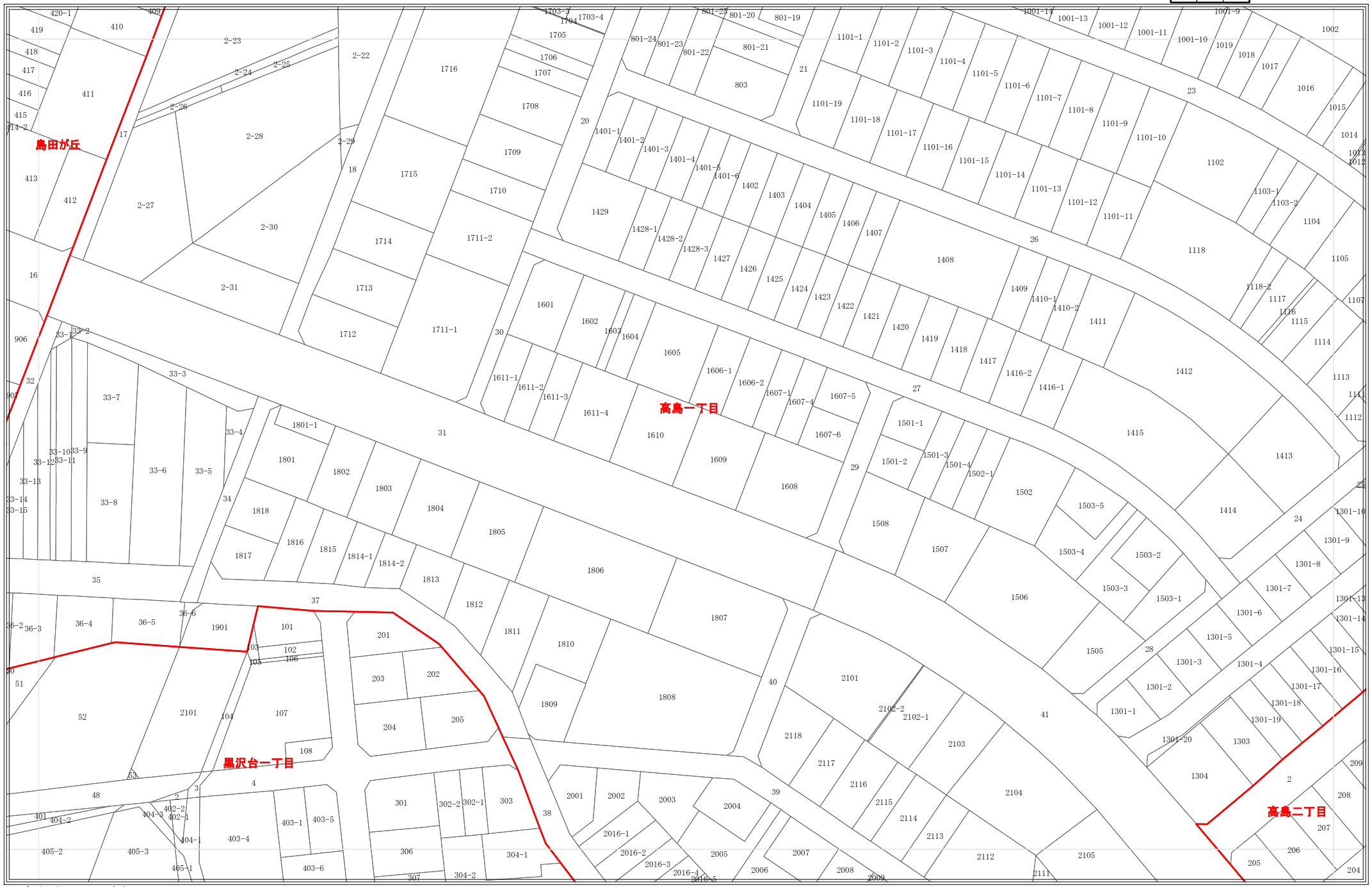

令和7年1月1日時点
・この図面は課税のために作成した図面です。権利関係等の根拠になるものではありません。
・無地番については、Nまたは名古屋市の内部管理番号（例：9876543-A)が表示されている場合があります。

0 25 50 100 メートル

1:1,200

4009

地番参考図

3943	3944	3945
4008	4009	4010
4073	4074	4075

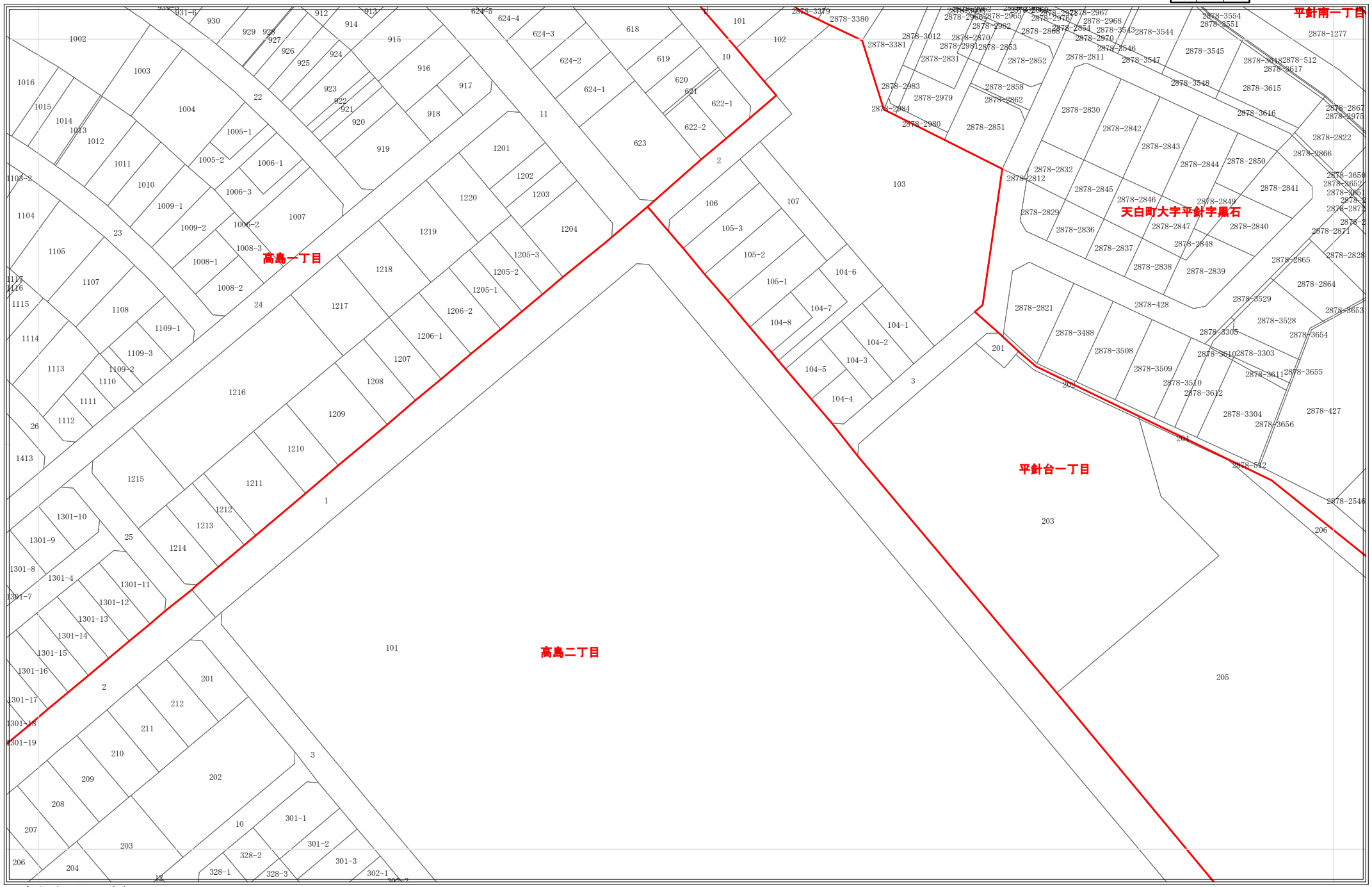

令和7年1月1日時点
・この図面は課税のために作成した図面です。権利関係等の根拠になるものではありません。
・無地番については、Nまたは名古屋市の内部管理番号（例：9876543-A)が表示されている場合があります。

0 25 50 100 メートル

1:1,200

4010

地番参考図

3944	3945	3946
4009	4010	4011
4074	4075	4076

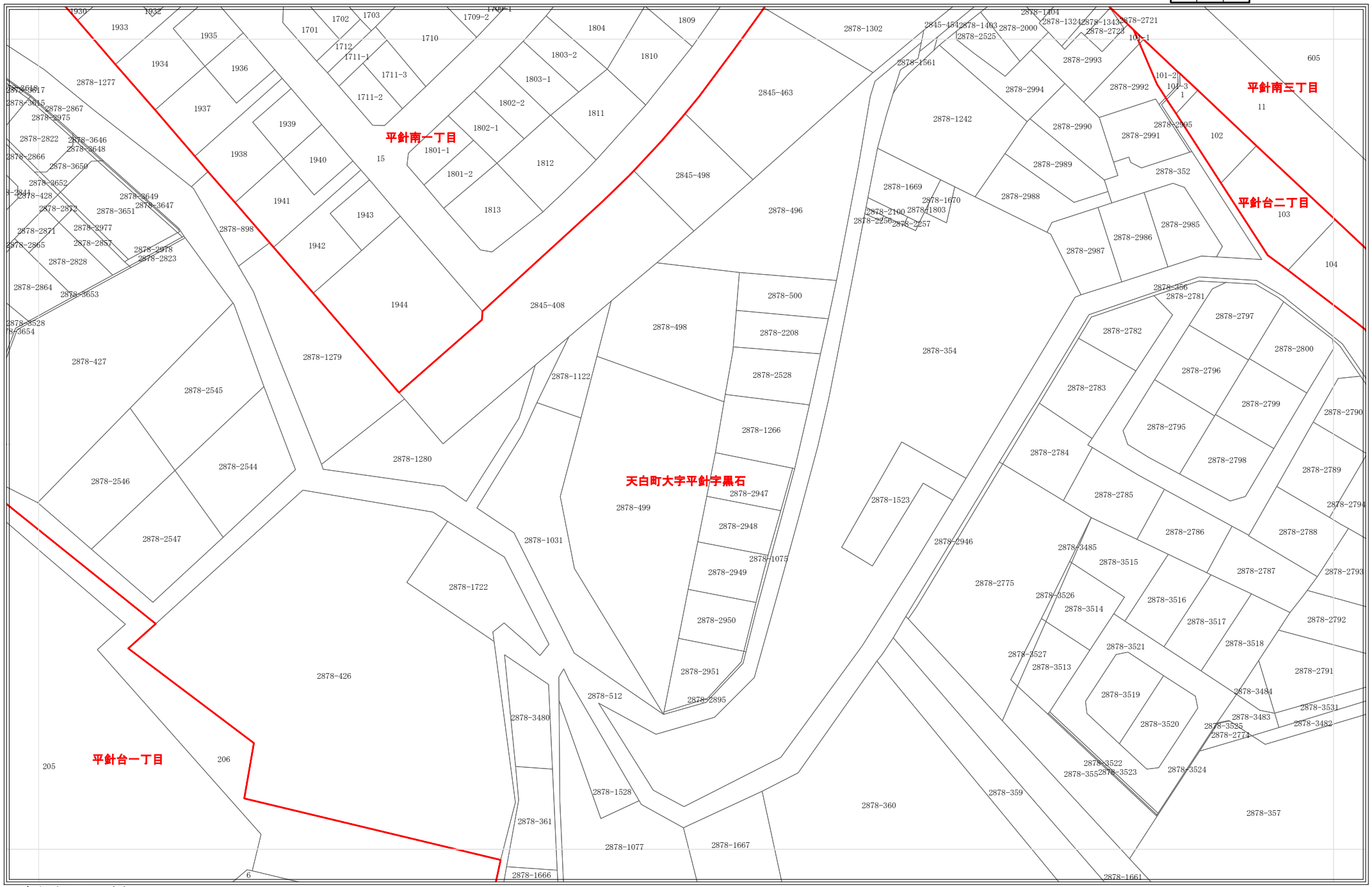

令和7年1月1日時点
・この図面は課税のために作成した図面です。権利関係等の根拠になるものではありません。
・無地番については、Nまたは名古屋市の内部管理番号（例：9876543-A)が表示されている場合があります。

0 25 50 100 メートル

1:1,200

4011

地番参考図

3945	3946	3947
4010	4011	4012
4075	4076	4077

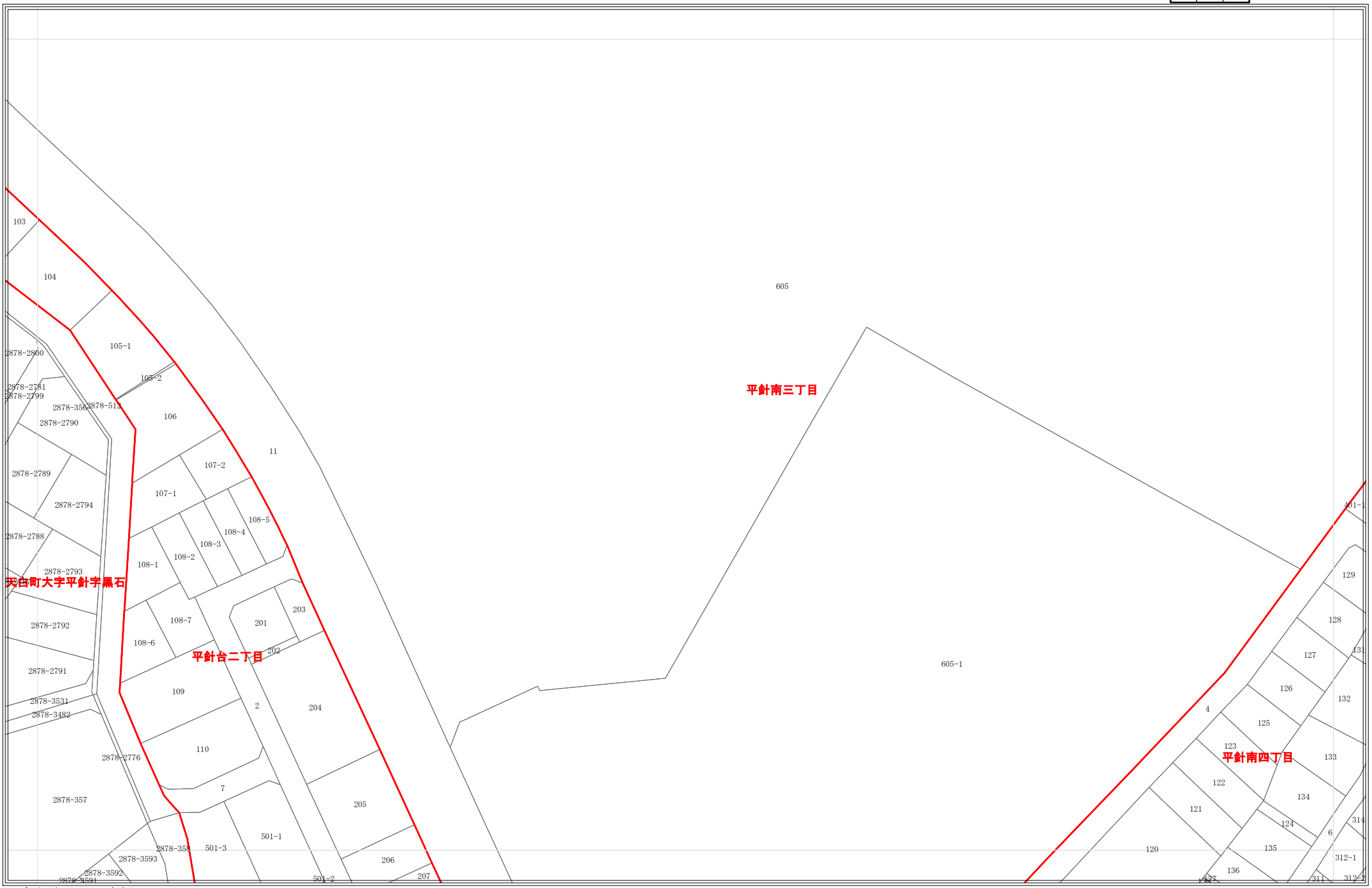

令和7年1月1日時点
・この図面は課税のために作成した図面です。権利関係等の根拠になるものではありません。
・無地番については、Nまたは名古屋市の内部管理番号（例：9876543-A)が表示されている場合があります。

0 25 50 100 メートル

1:1,200

4012

地番参考図

3946	3947	3948
4011	4012	4013
4076	4077	4078

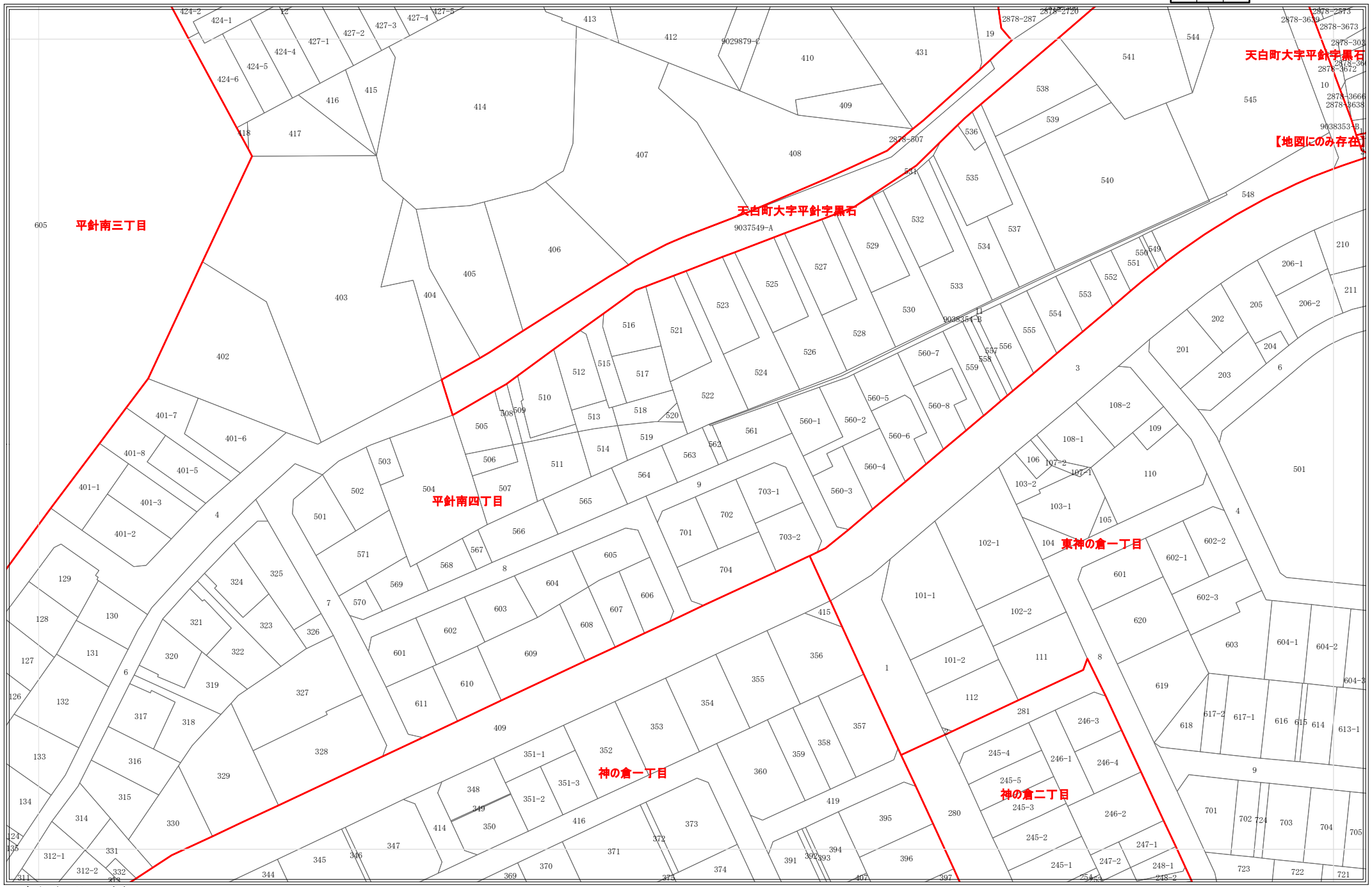

令和7年1月1日時点
・この図面は課税のために作成した図面です。権利関係等の根拠になるものではありません。
・無地番については、Nまたは名古屋市の内部管理番号（例：9876543-A)が表示されている場合があります。

0 25 50 100 メートル

1:1,200

4013

地番参考図

3947	3948	3949
4012	4013	4014
4077	4078	4079

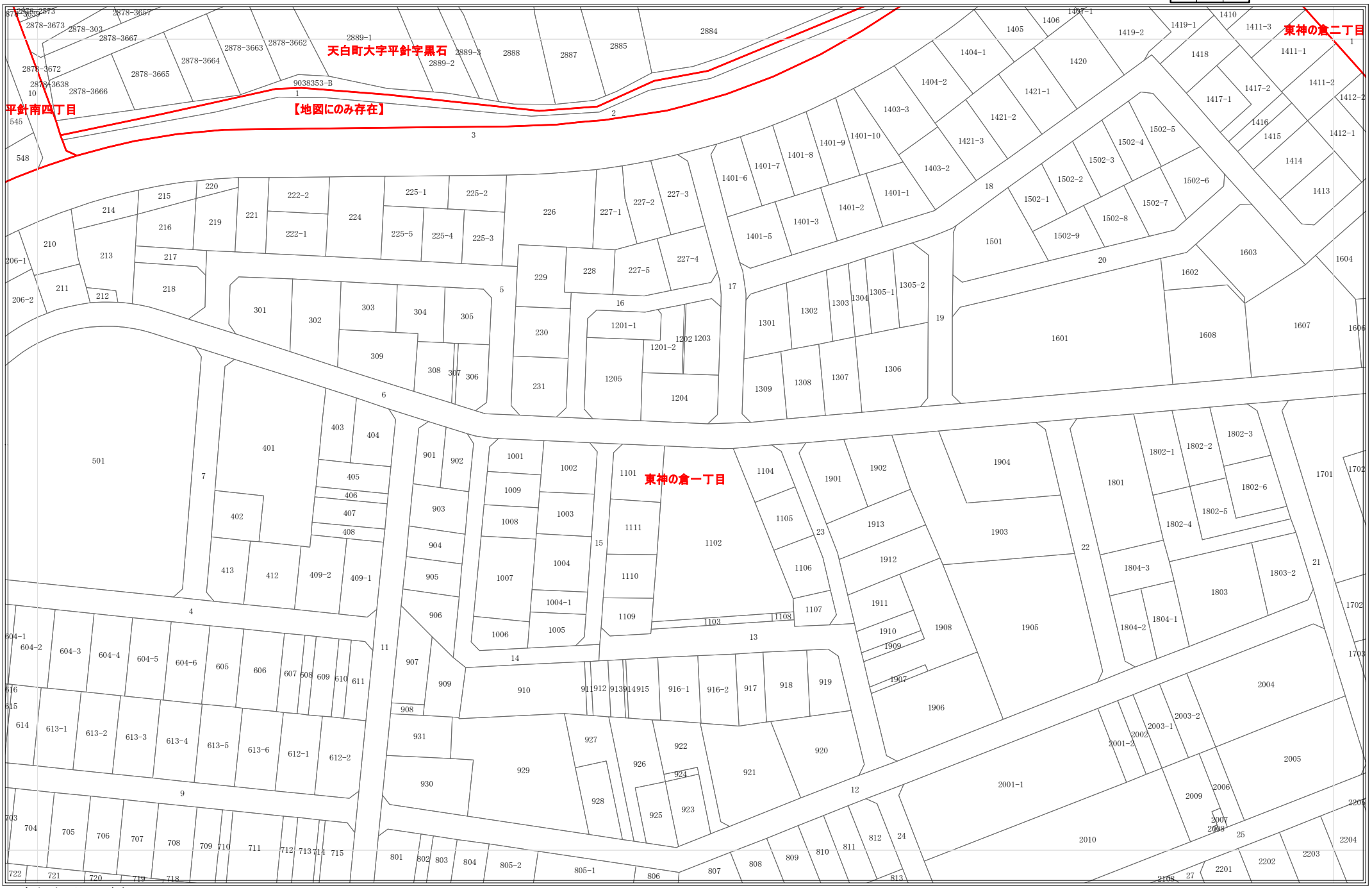

令和7年1月1日時点
・この図面は課税のために作成した図面です。権利関係等の根拠になるものではありません。
・無地番については、Nまたは名古屋市の内部管理番号（例：9876543-A)が表示されている場合があります。

0 25 50 100 メートル

1:1,200

4059

地番参考図

3993	3994	3995
4058	4059	4060
4123	4124	4125

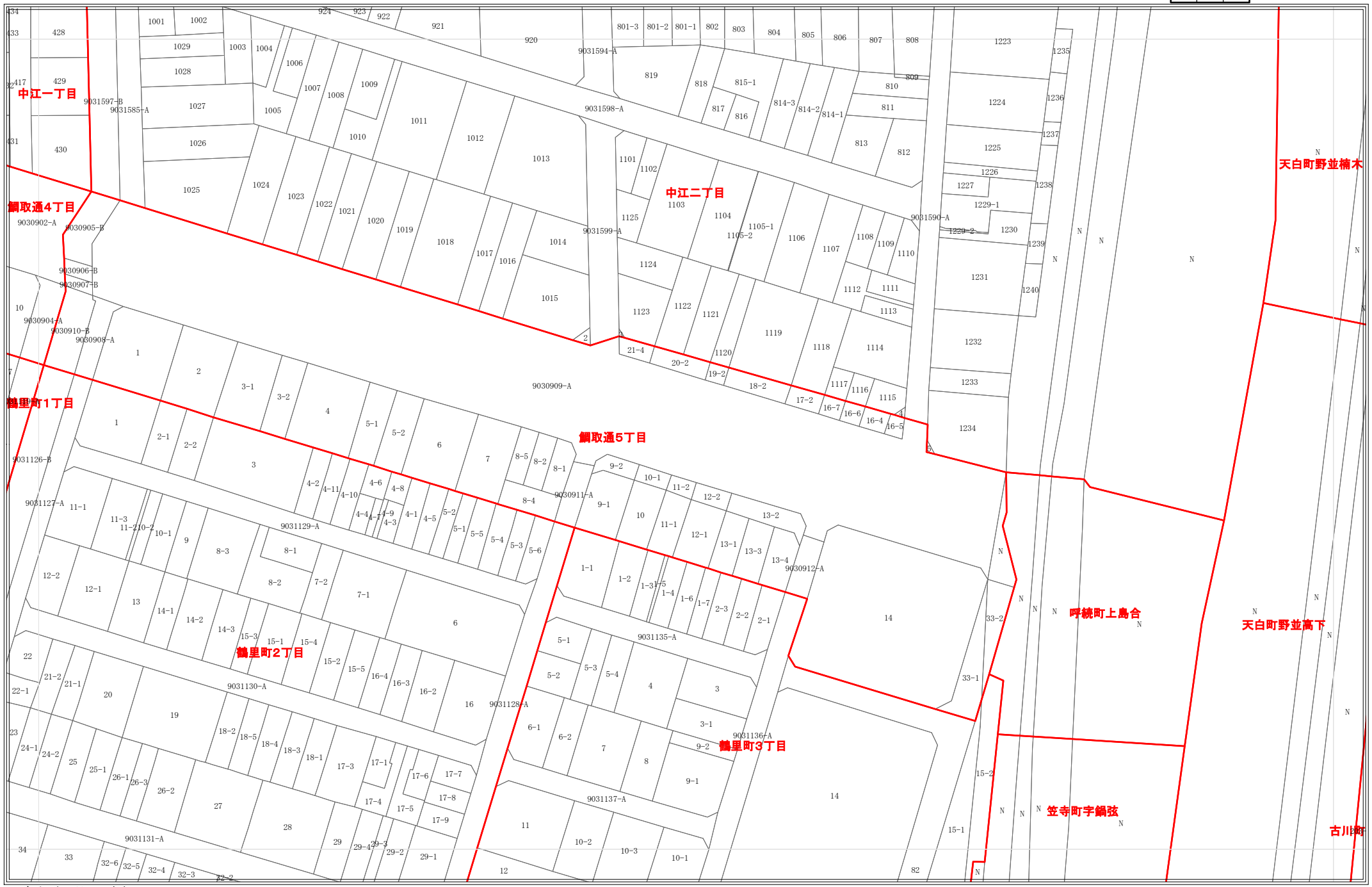

令和7年1月1日時点
・この図面は課税のために作成した図面です。権利関係等の根拠になるものではありません。
・無地番については、Nまたは名古屋市の内部管理番号（例：9876543-A)が表示されている場合があります。

0 25 50 100 メートル

1:1,200

4060

地番参考図

3994	3995	3996
4059	4060	4061
4124	4125	4126

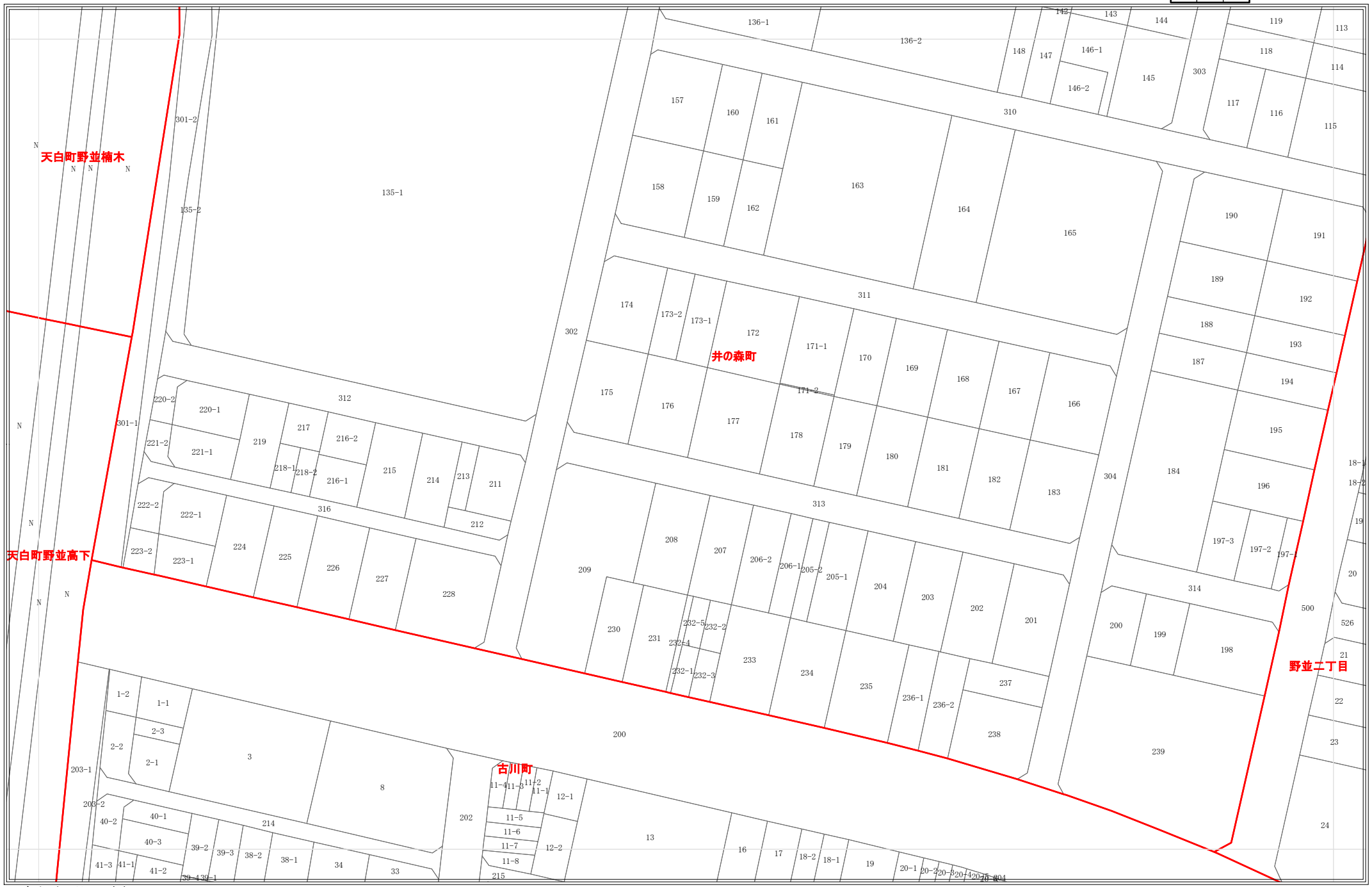

令和7年1月1日時点
・この図面は課税のために作成した図面です。権利関係等の根拠になるものではありません。
・無地番については、Nまたは名古屋市の内部管理番号（例：9876543-A)が表示されている場合があります。

0 25 50 100 メートル

1:1,200

4061

地番参考図

3995	3996	3997
4060	4061	4062
4125	4126	4127

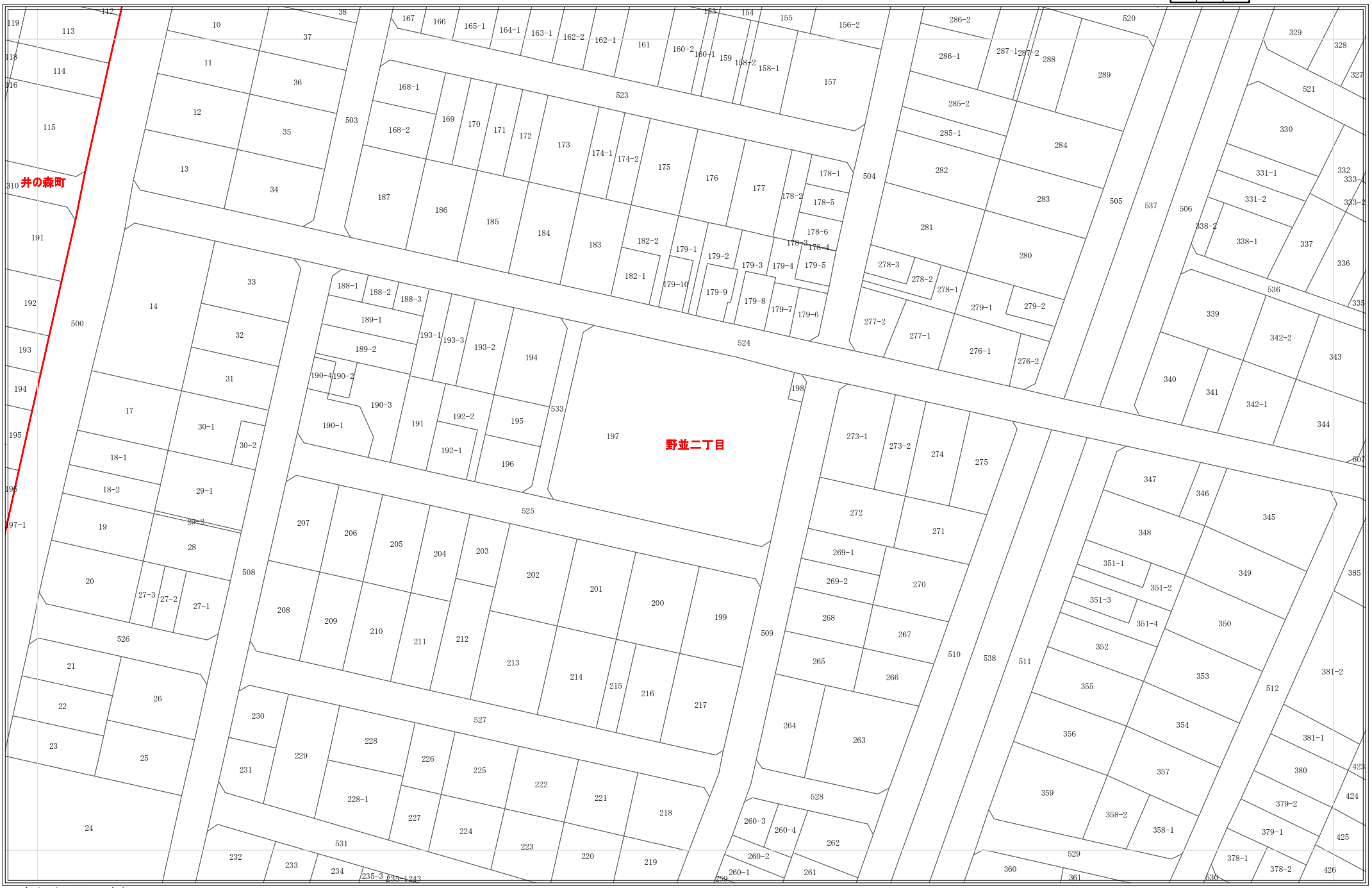

令和7年1月1日時点
・この図面は課税のために作成した図面です。権利関係等の根拠になるものではありません。
・無地番については、Nまたは名古屋市の内部管理番号（例：9876543-A)が表示されている場合があります。

0 25 50 100 メートル

1:1,200

4062

地番参考図

3996	3997	3998
4061	4062	4063
4126	4127	4128

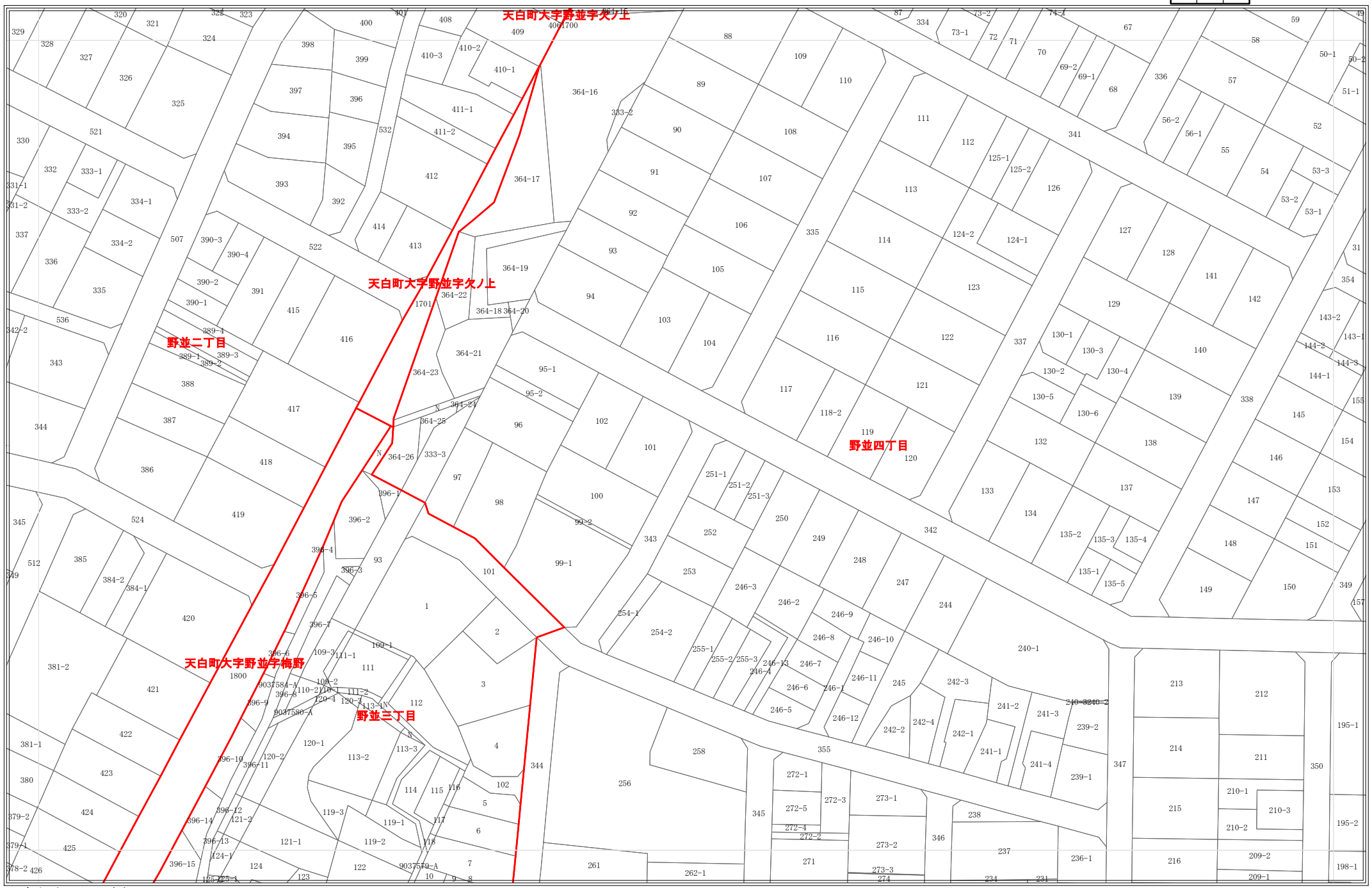

令和7年1月1日時点
・この図面は課税のために作成した図面です。権利関係等の根拠になるものではありません。
・無地番については、Nまたは名古屋市の内部管理番号（例：9876543-A)が表示されている場合があります。

0 25 50 100 メートル

1:1,200

4063

地番参考図

3997	3998	3999
4062	4063	4064
4127	4128	4129

令和7年1月1日時点
・この図面は課税のために作成した図面です。権利関係等の根拠になるものではありません。
・無地番については、Nまたは名古屋市の内部管理番号（例：9876543-A)が表示されている場合があります。

0 25 50 100 メートル

1:1,200

4064

地番参考図

3998	3999	4000
4063	4064	4065
4128	4129	4130

令和7年1月1日時点
・この図面は課税のために作成した図面です。権利関係等の根拠になるものではありません。
・無地番については、Nまたは名古屋市の内部管理番号（例：9876543-A)が表示されている場合があります。

0 25 50 100 メートル

1:1,200

4065

地番参考図

3999	4000	4001
4064	4065	4066
4129	4130	4131

令和7年1月1日時点
・この図面は課税のために作成した図面です。権利関係等の根拠になるものではありません。
・無地番については、Nまたは名古屋市の内部管理番号（例：9876543-A)が表示されている場合があります。

0 25 50 100 メートル

1:1,200

4066

地番参考図

4000	4001	4002
4065	4066	4067
4130	4131	4132

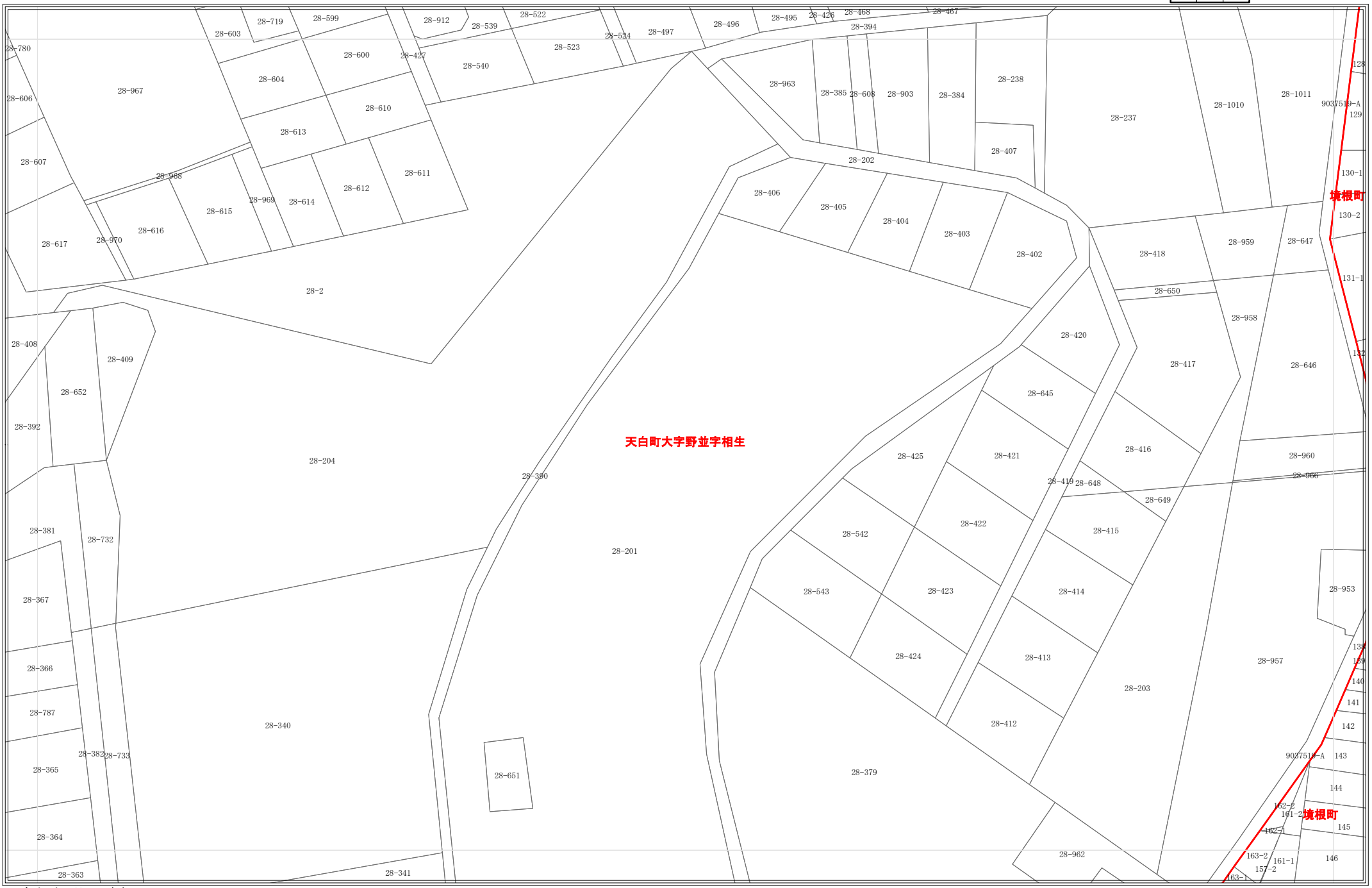

令和7年1月1日時点
・この図面は課税のために作成した図面です。権利関係等の根拠になるものではありません。
・無地番については、Nまたは名古屋市の内部管理番号（例：9876543-A)が表示されている場合があります。

0 25 50 100 メートル

1:1,200

4067

地番参考図

4001	4002	4003
4066	4067	4068
4131	4132	4133

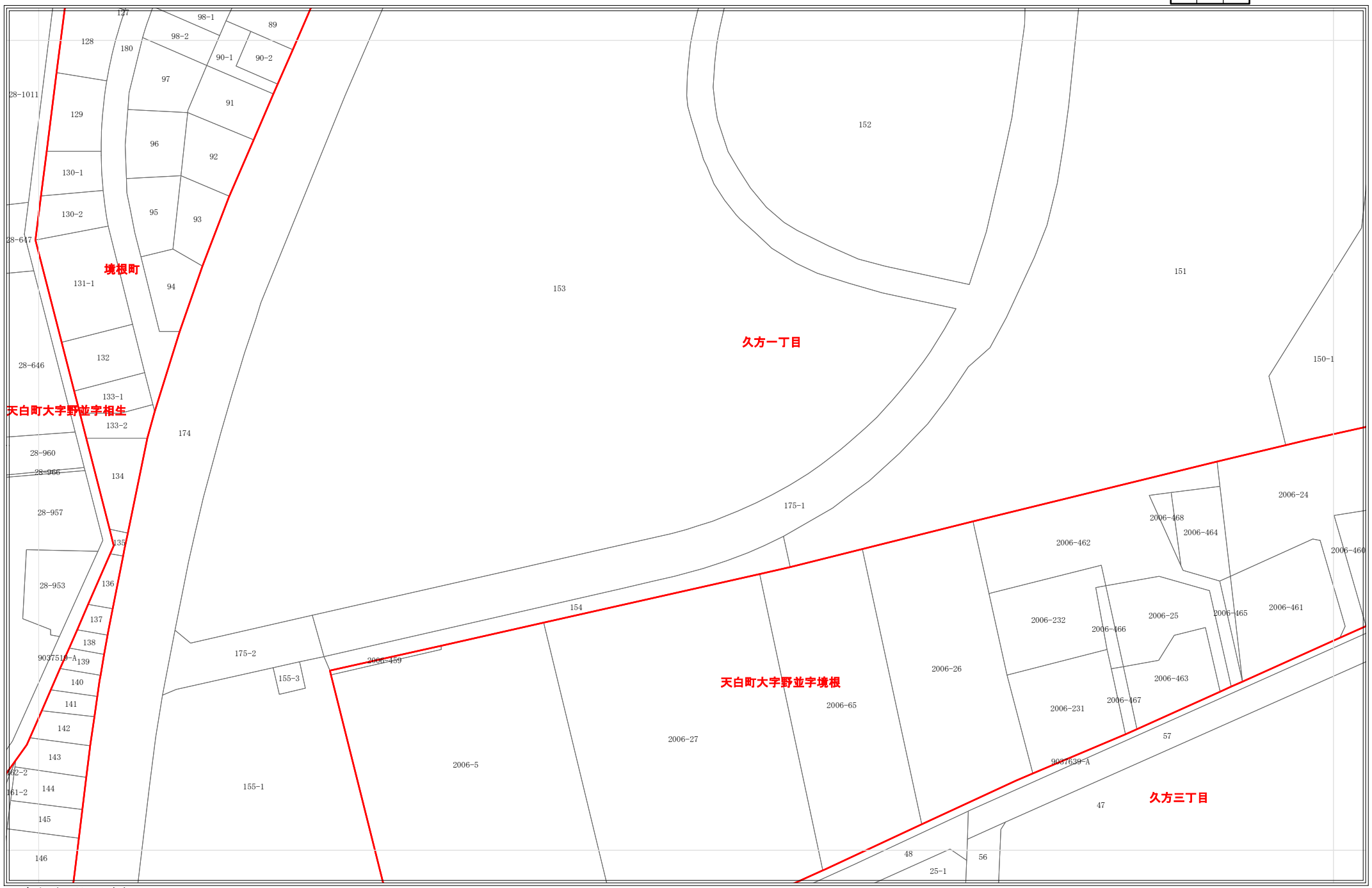

令和7年1月1日時点
・この図面は課税のために作成した図面です。権利関係等の根拠になるものではありません。
・無地番については、Nまたは名古屋市の内部管理番号（例：9876543-A)が表示されている場合があります。

0 25 50 100 メートル

1:1,200

4068

地番参考図

4002	4003	4004
4067	4068	4069
4132	4133	4134

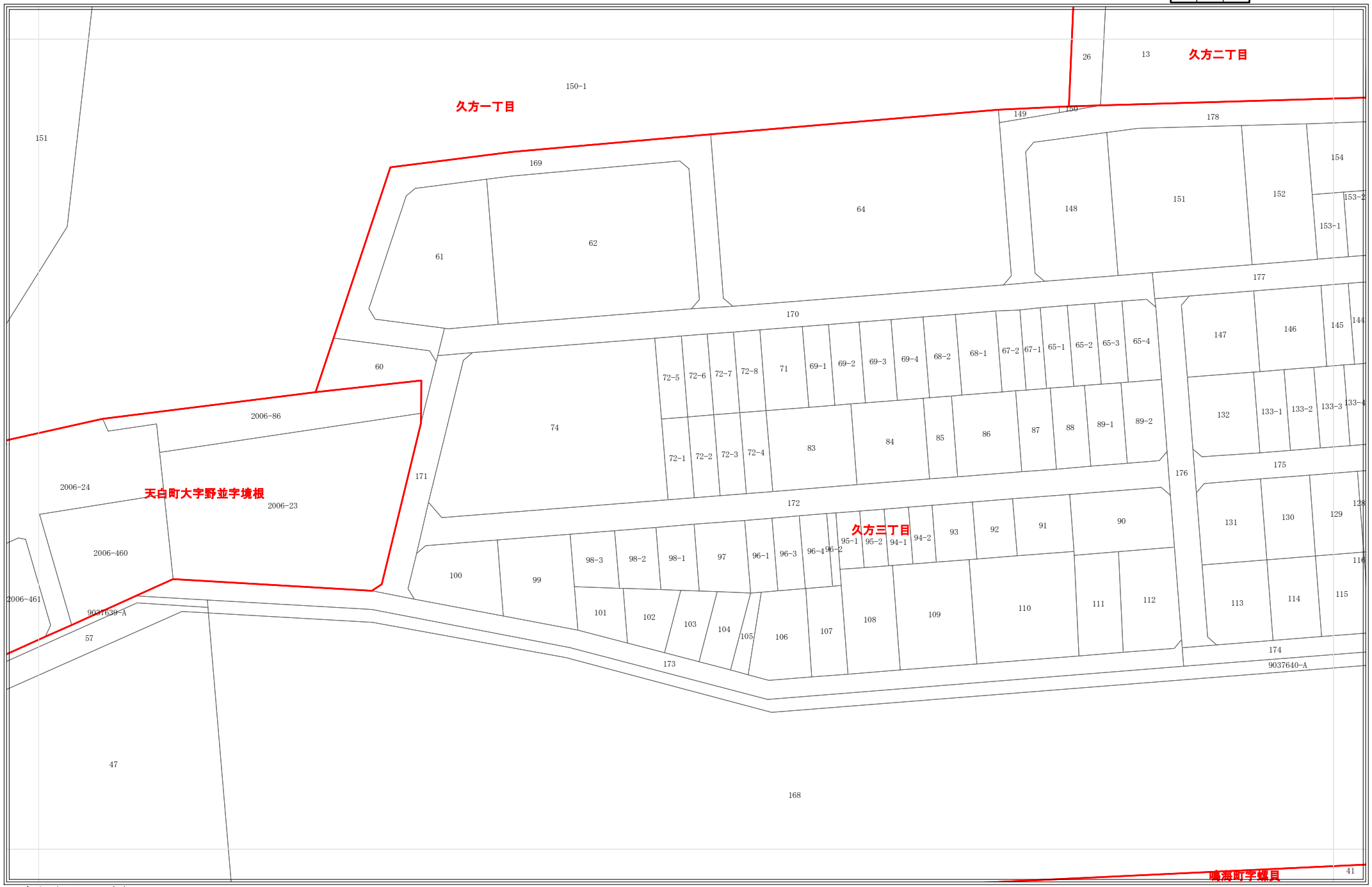

令和7年1月1日時点
・この図面は課税のために作成した図面です。権利関係等の根拠になるものではありません。
・無地番については、Nまたは名古屋市の内部管理番号（例：9876543-A)が表示されている場合があります。

0 25 50 100 メートル

1:1,200

4069

地番参考図

4003	4004	4005
4068	4069	4070
4133	4134	4135

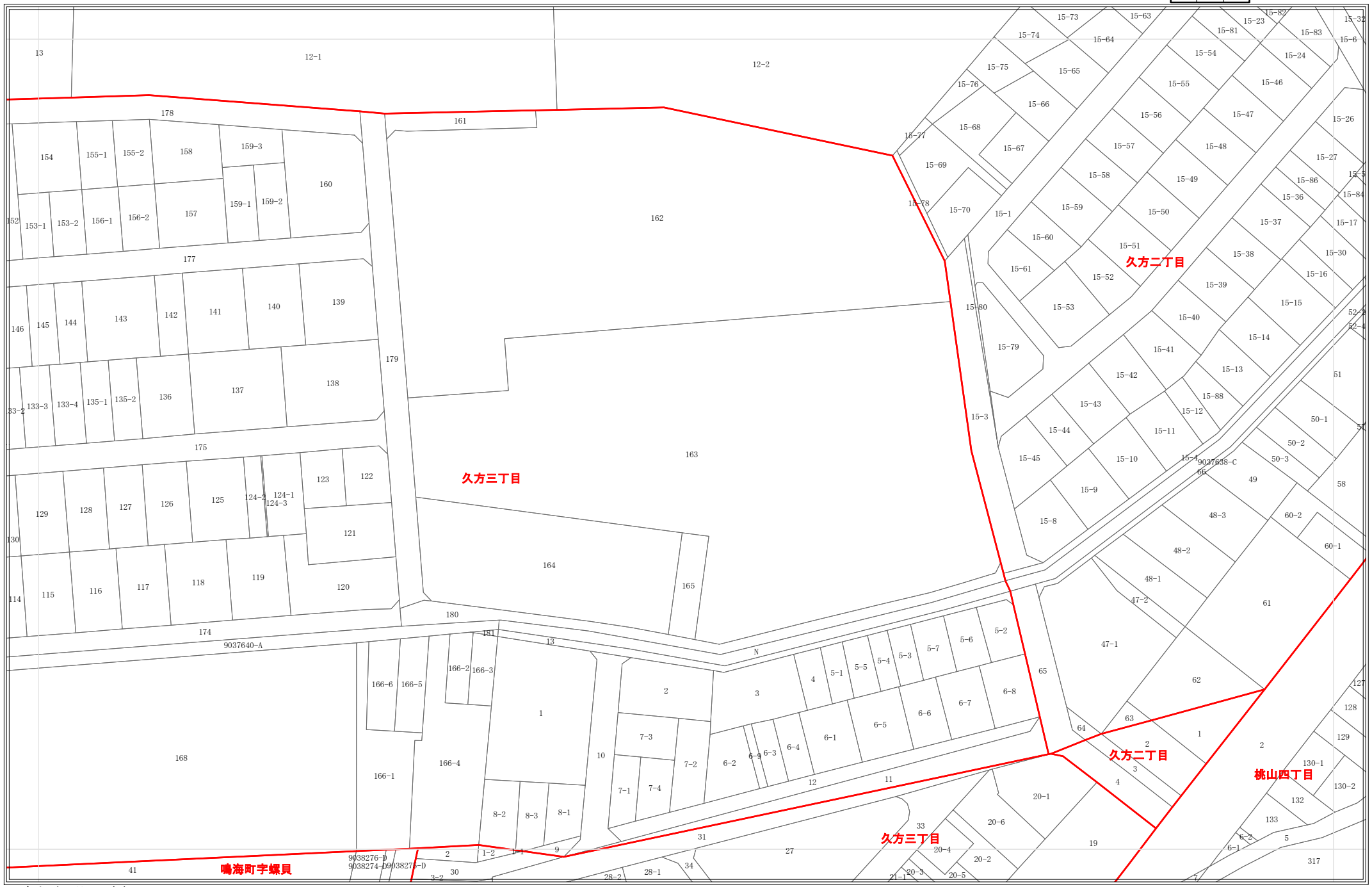

令和7年1月1日時点
・この図面は課税のために作成した図面です。権利関係等の根拠になるものではありません。
・無地番については、Nまたは名古屋市の内部管理番号（例：9876543-A)が表示されている場合があります。

0 25 50 100 メートル

1:1,200

4070

地番参考図

4004	4005	4006
4069	4070	4071
4134	4135	4136

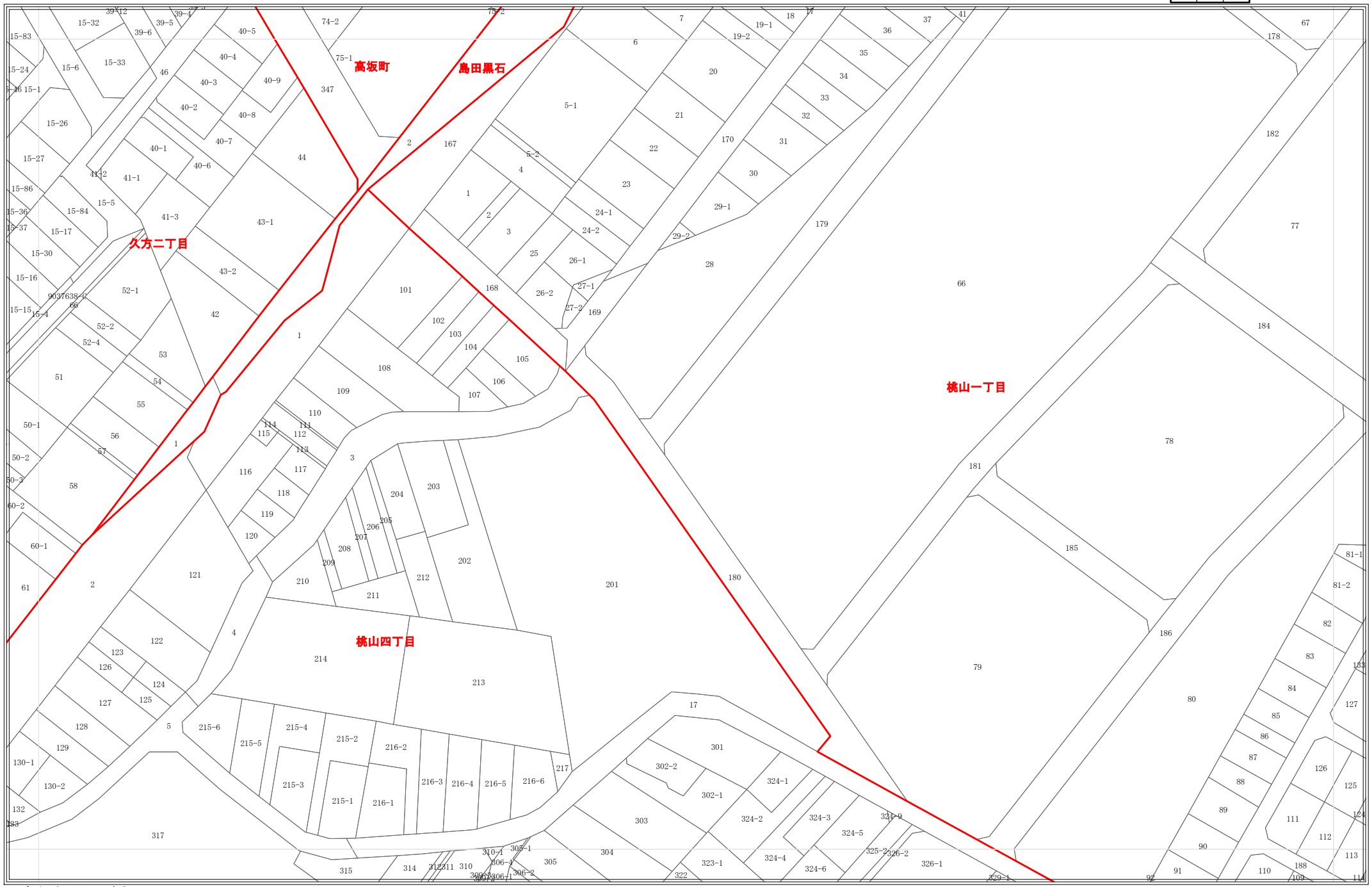

令和7年1月1日時点
・この図面は課税のために作成した図面です。権利関係等の根拠になるものではありません。
・無地番については、Nまたは名古屋市の内部管理番号（例：9876543-A)が表示されている場合があります。

0 25 50 100 メートル

1:1,200

4073

地番参考図

4007	4008	4009
4072	4073	4074
4137	4138	4139

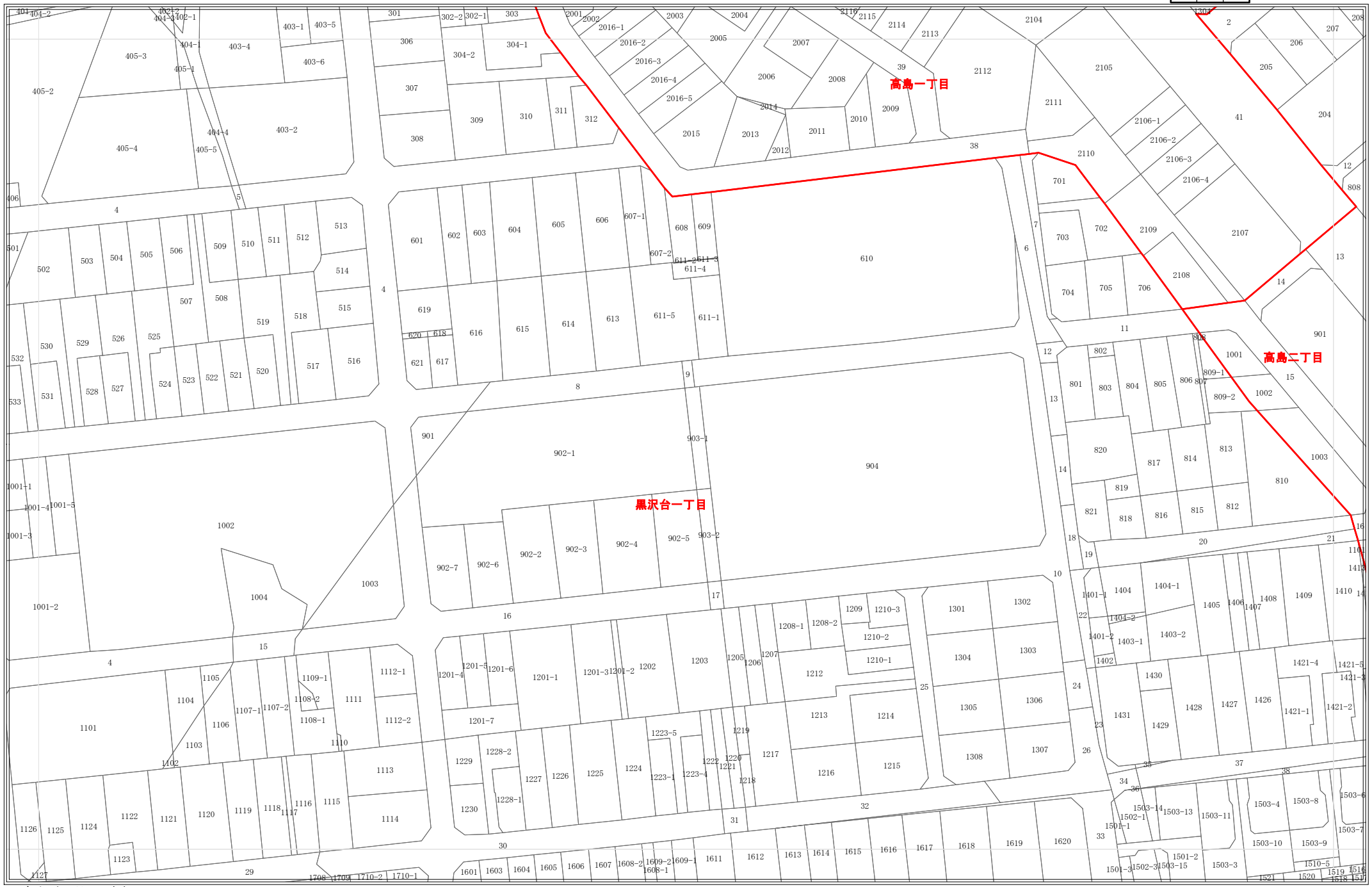

令和7年1月1日時点
・この図面は課税のために作成した図面です。権利関係等の根拠になるものではありません。
・無地番については、Nまたは名古屋市の内部管理番号（例：9876543-A)が表示されている場合があります。

0 25 50 100 メートル

1:1,200

4074

地番参考図

4008	4009	4010
4073	4074	4075
4138	4139	4140

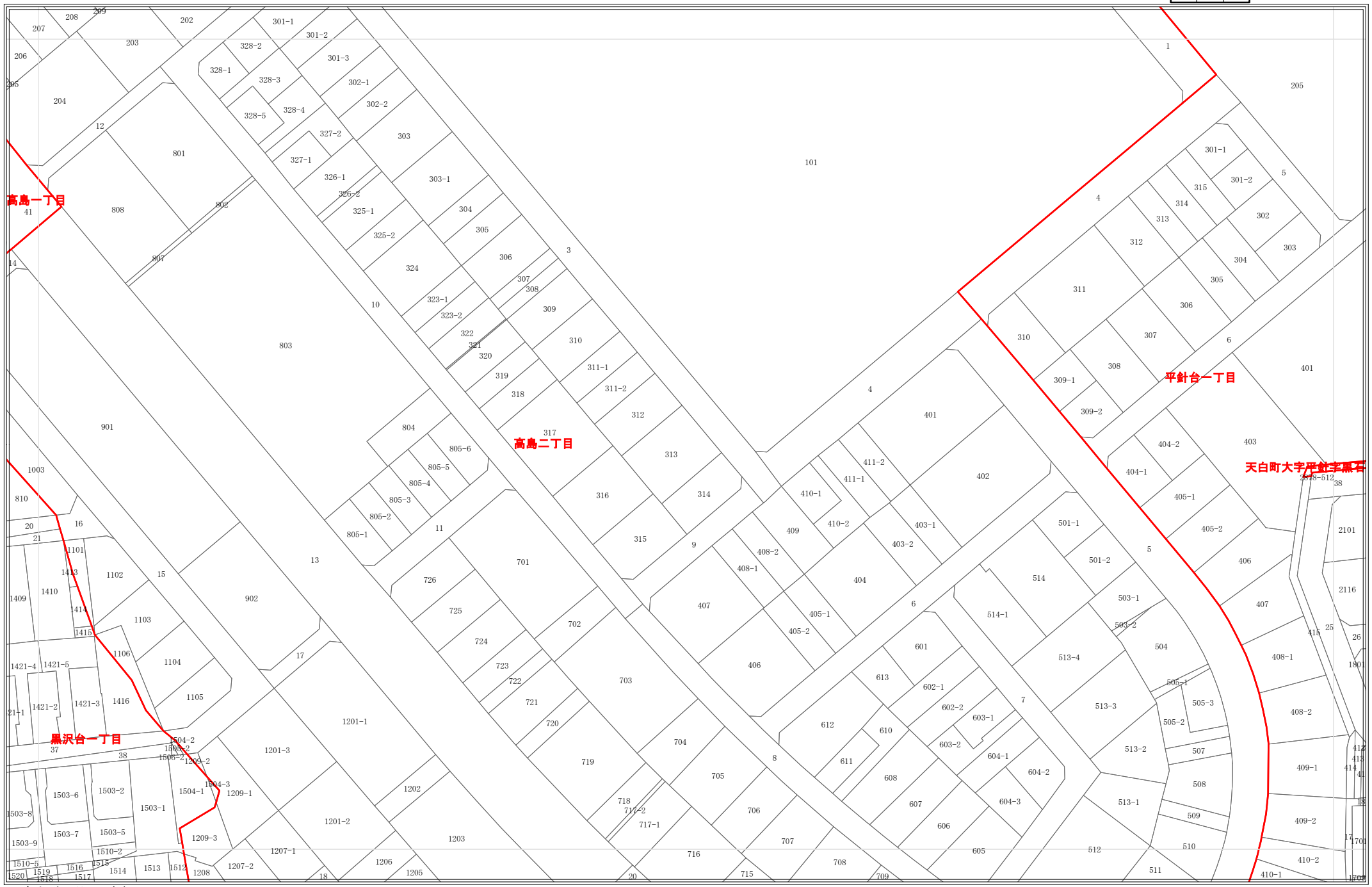

令和7年1月1日時点
・この図面は課税のために作成した図面です。権利関係等の根拠になるものではありません。
・無地番については、Nまたは名古屋市の内部管理番号（例：9876543-A)が表示されている場合があります。

0 25 50 100 メートル

1:1,200

4075

地番参考図

4009	4010	4011
4074	4075	4076
4139	4140	4141

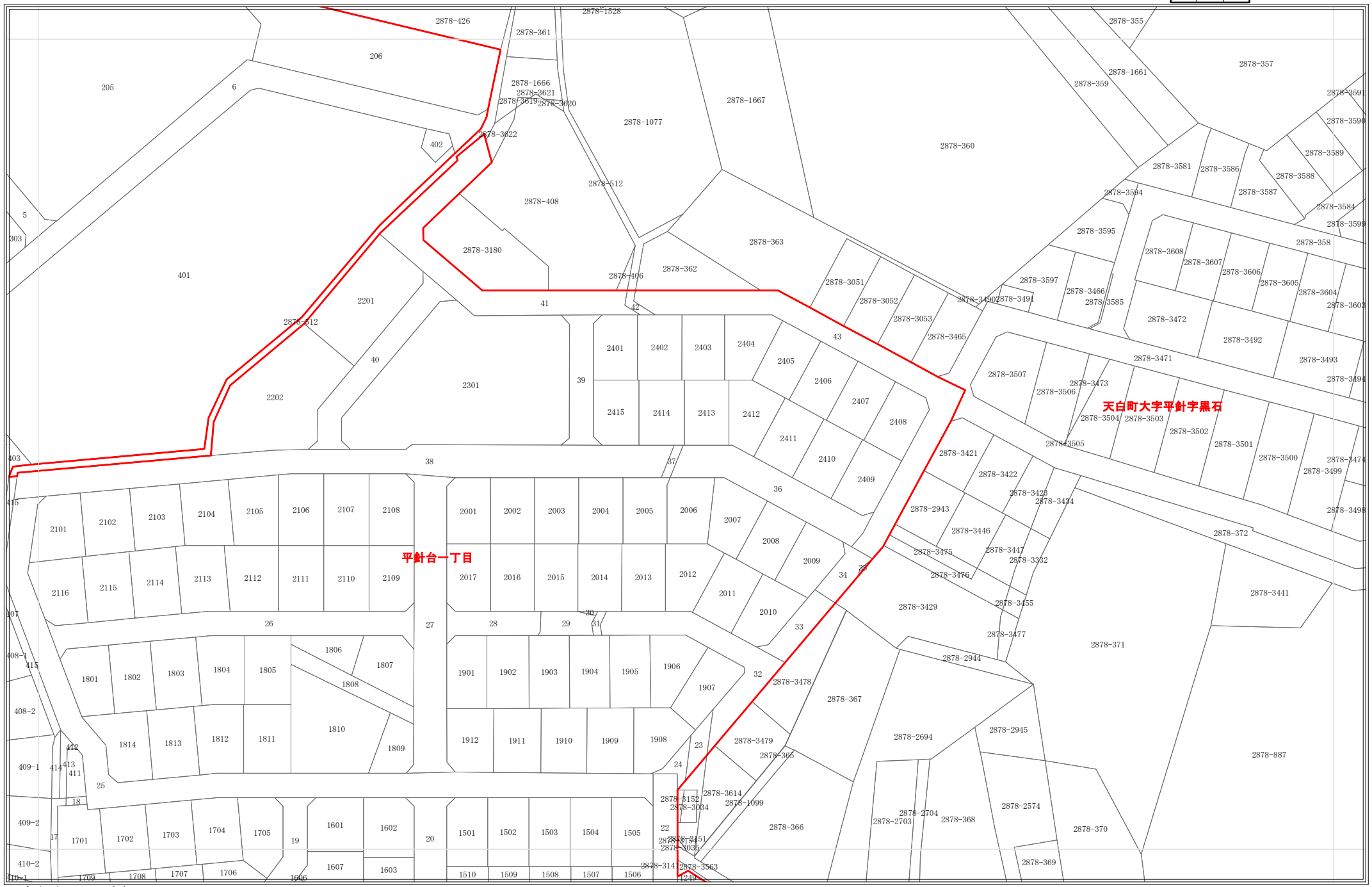

令和7年1月1日時点
・この図面は課税のために作成した図面です。権利関係等の根拠になるものではありません。
・無地番については、Nまたは名古屋市の内部管理番号（例：9876543-A)が表示されている場合があります。

0 25 50 100 メートル

1:1,200

4076

地番参考図

4010	4011	4012
4075	4076	4077
4140	4141	4142

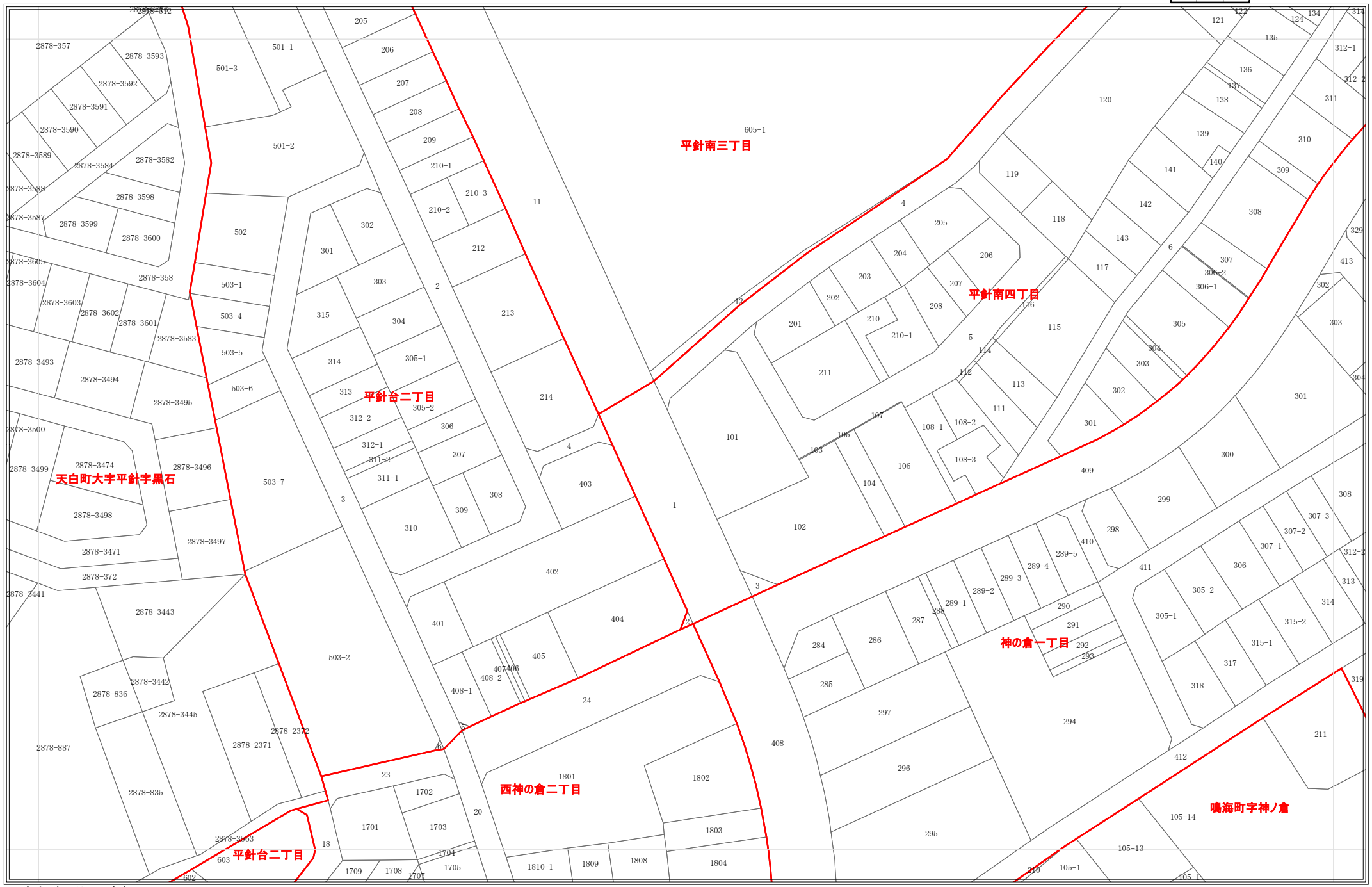

令和7年1月1日時点
・この図面は課税のために作成した図面です。権利関係等の根拠になるものではありません。
・無地番については、Nまたは名古屋市の内部管理番号（例：9876543-A)が表示されている場合があります。

0 25 50 100 メートル

1:1,200

4077

地番参考図

4011	4012	4013
4076	4077	4078
4141	4142	4143

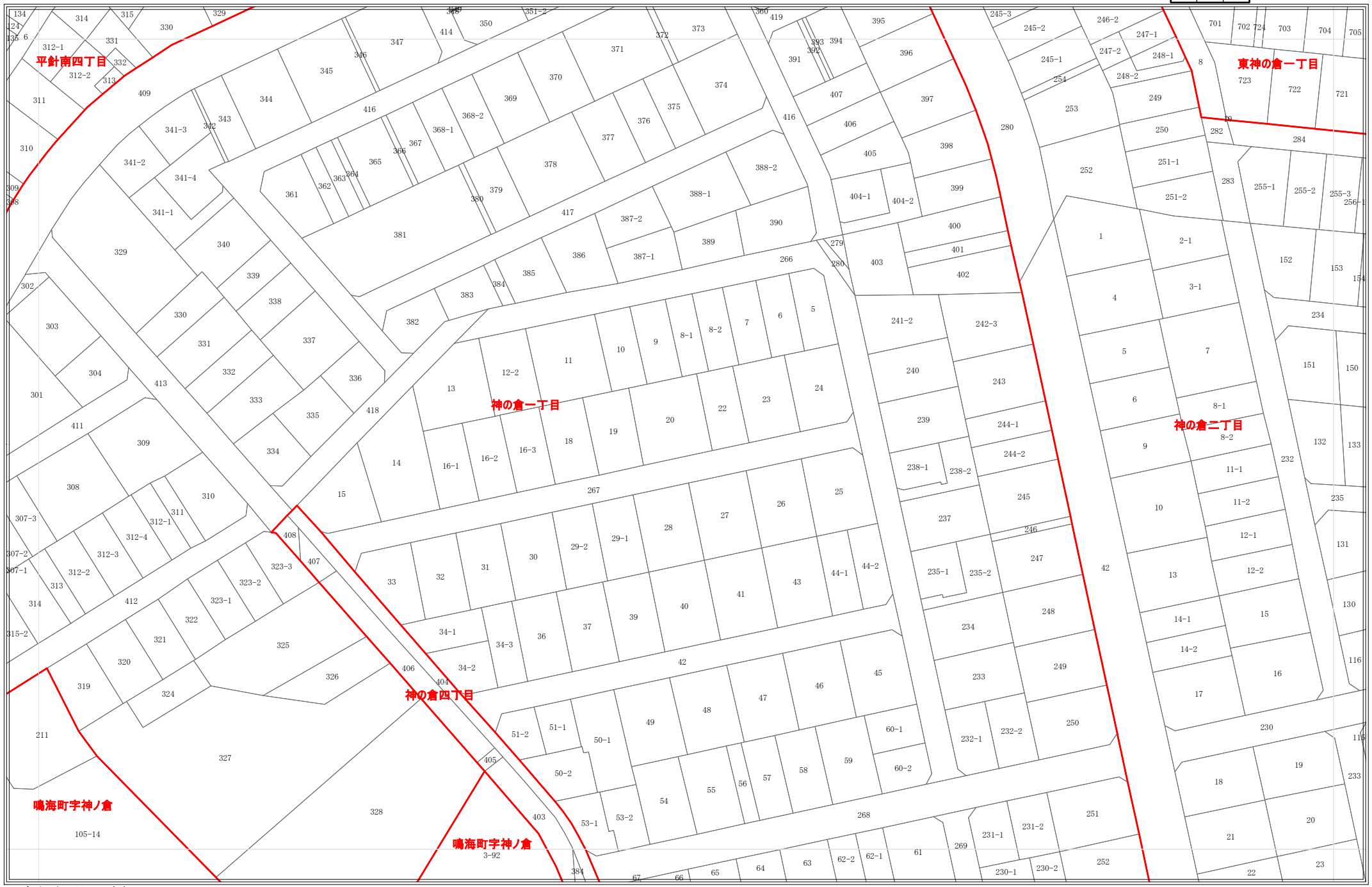

令和7年1月1日時点
・この図面は課税のために作成した図面です。権利関係等の根拠になるものではありません。
・無地番については、Nまたは名古屋市の内部管理番号（例：9876543-A)が表示されている場合があります。

0 25 50 100 メートル

1:1,200

4124

地番参考図

4058	4059	4060
4123	4124	4125
4188	4189	4190

令和7年1月1日時点
・この図面は課税のために作成した図面です。権利関係等の根拠になるものではありません。
・無地番については、Nまたは名古屋市の内部管理番号（例：9876543-A)が表示されている場合があります。

0 25 50 100 メートル

1:1,200

4125

地番参考図

4059	4060	4061
4124	4125	4126
4189	4190	4191

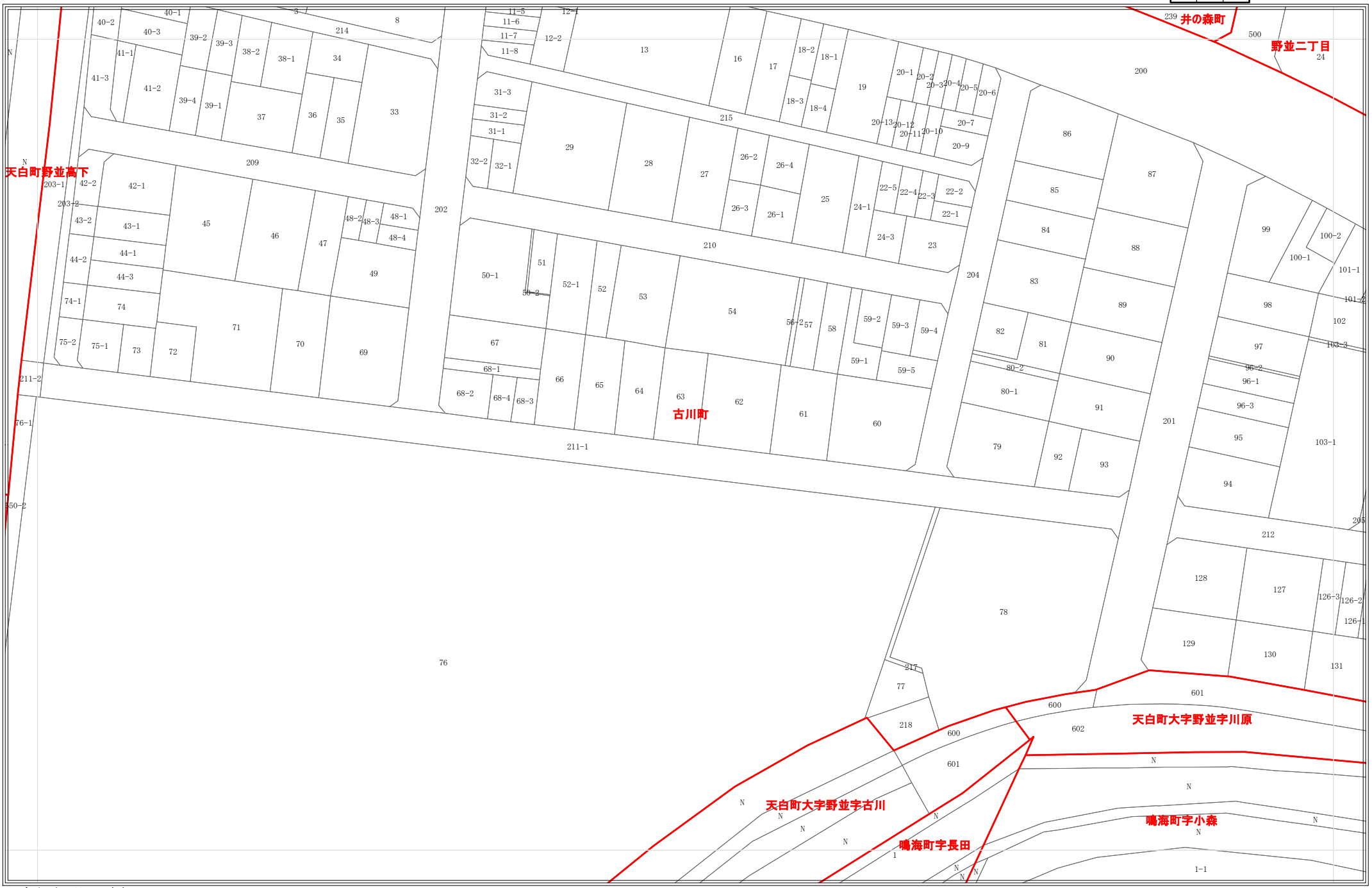

令和7年1月1日時点
・この図面は課税のために作成した図面です。権利関係等の根拠になるものではありません。
・無地番については、Nまたは名古屋市の内部管理番号（例：9876543-A)が表示されている場合があります。

0 25 50 100 メートル

1:1,200

4126

地番参考図

4060	4061	4062
4125	4126	4127
4190	4191	4192

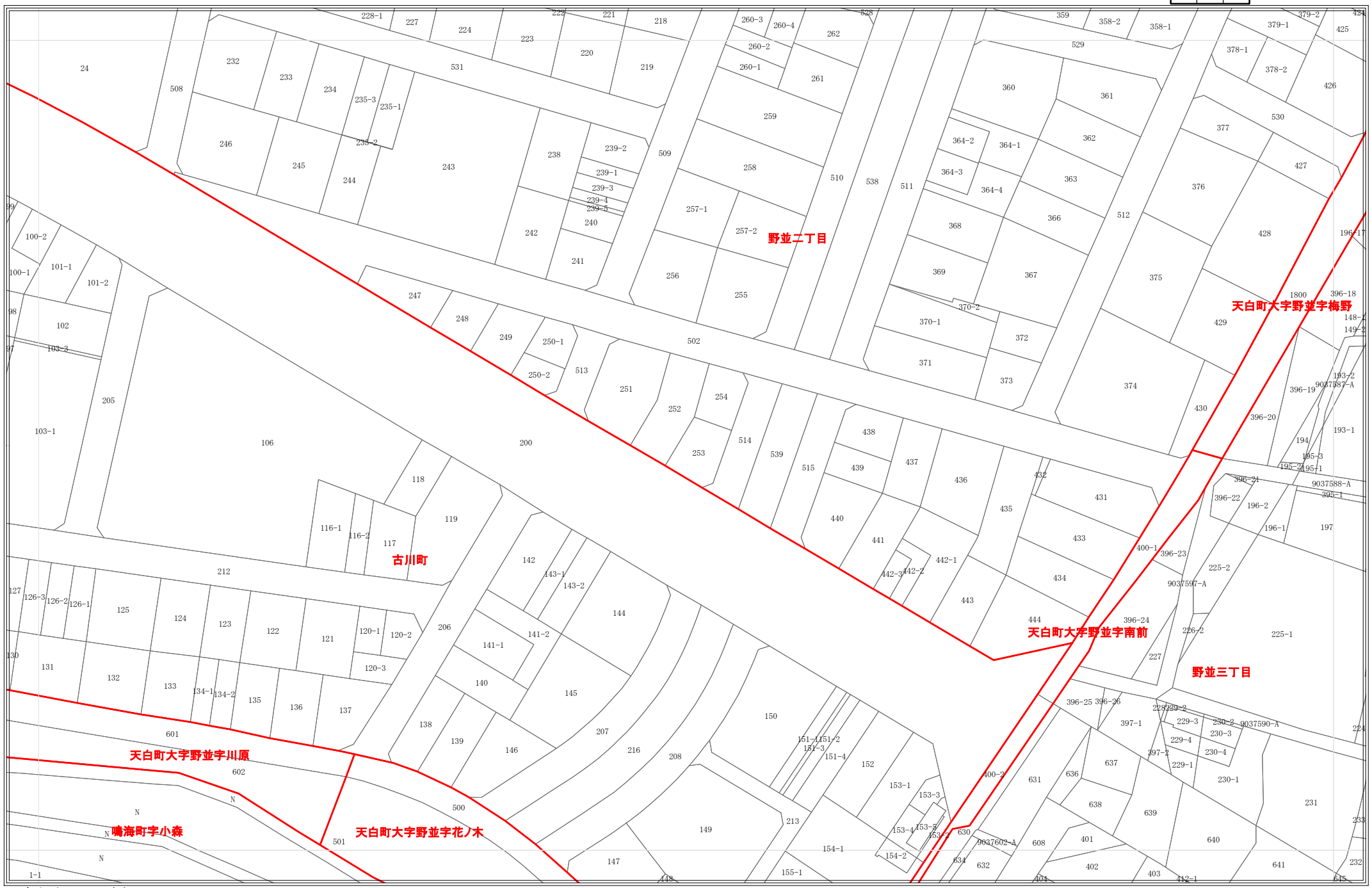

令和7年1月1日時点
・この図面は課税のために作成した図面です。権利関係等の根拠になるものではありません。
・無地番については、Nまたは名古屋市の内部管理番号（例：9876543-A)が表示されている場合があります。

0 25 50 100 メートル

1:1,200

4127

地番参考図

4061	4062	4063
4126	4127	4128
4191	4192	4193

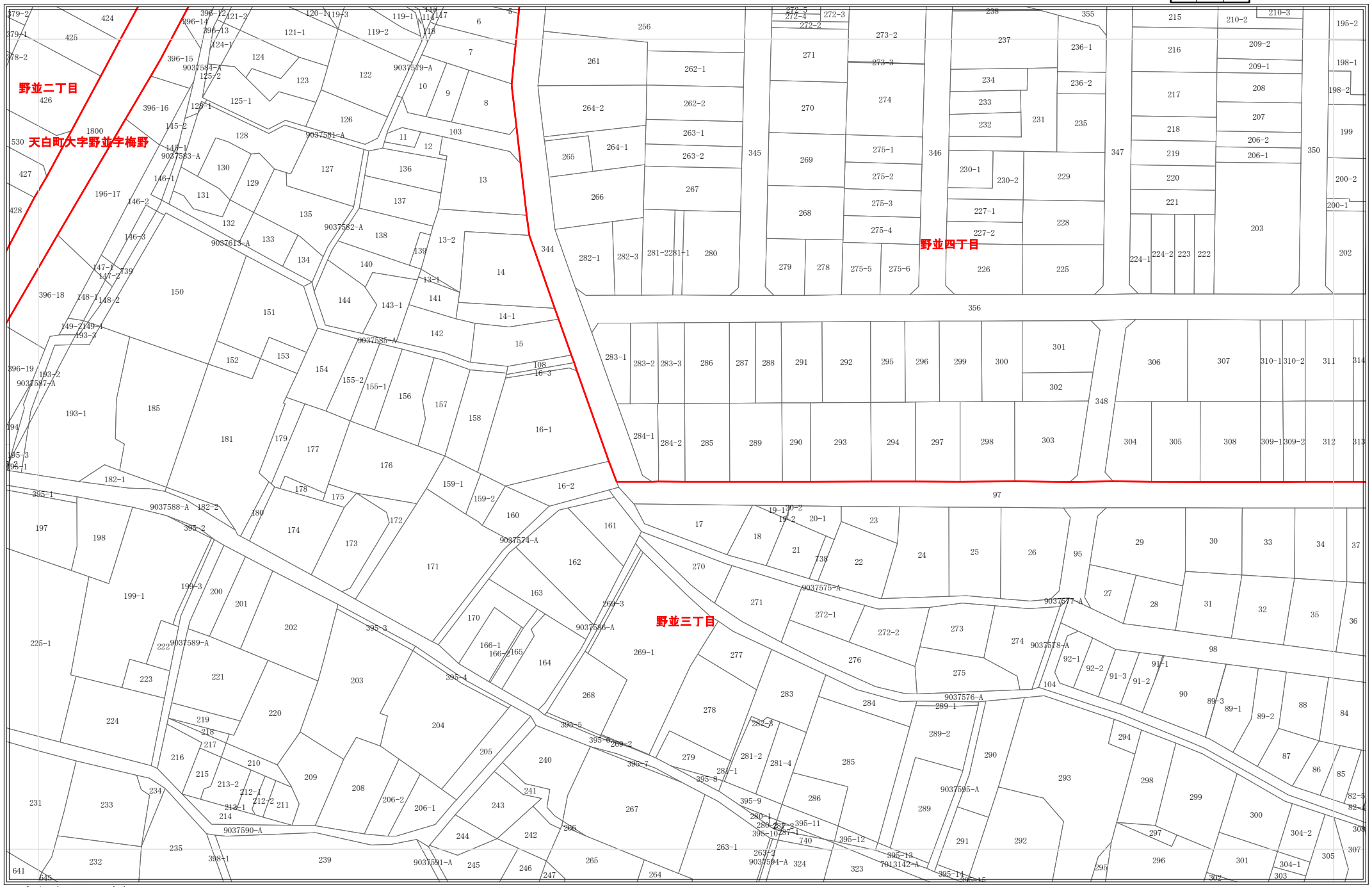

令和7年1月1日時点
・この図面は課税のために作成した図面です。権利関係等の根拠になるものではありません。
・無地番については、Nまたは名古屋市の内部管理番号（例：9876543-A)が表示されている場合があります。

0 25 50 100 メートル

1:1,200

4128

地番参考図

4062	4063	4064
4127	4128	4129
4192	4193	4194

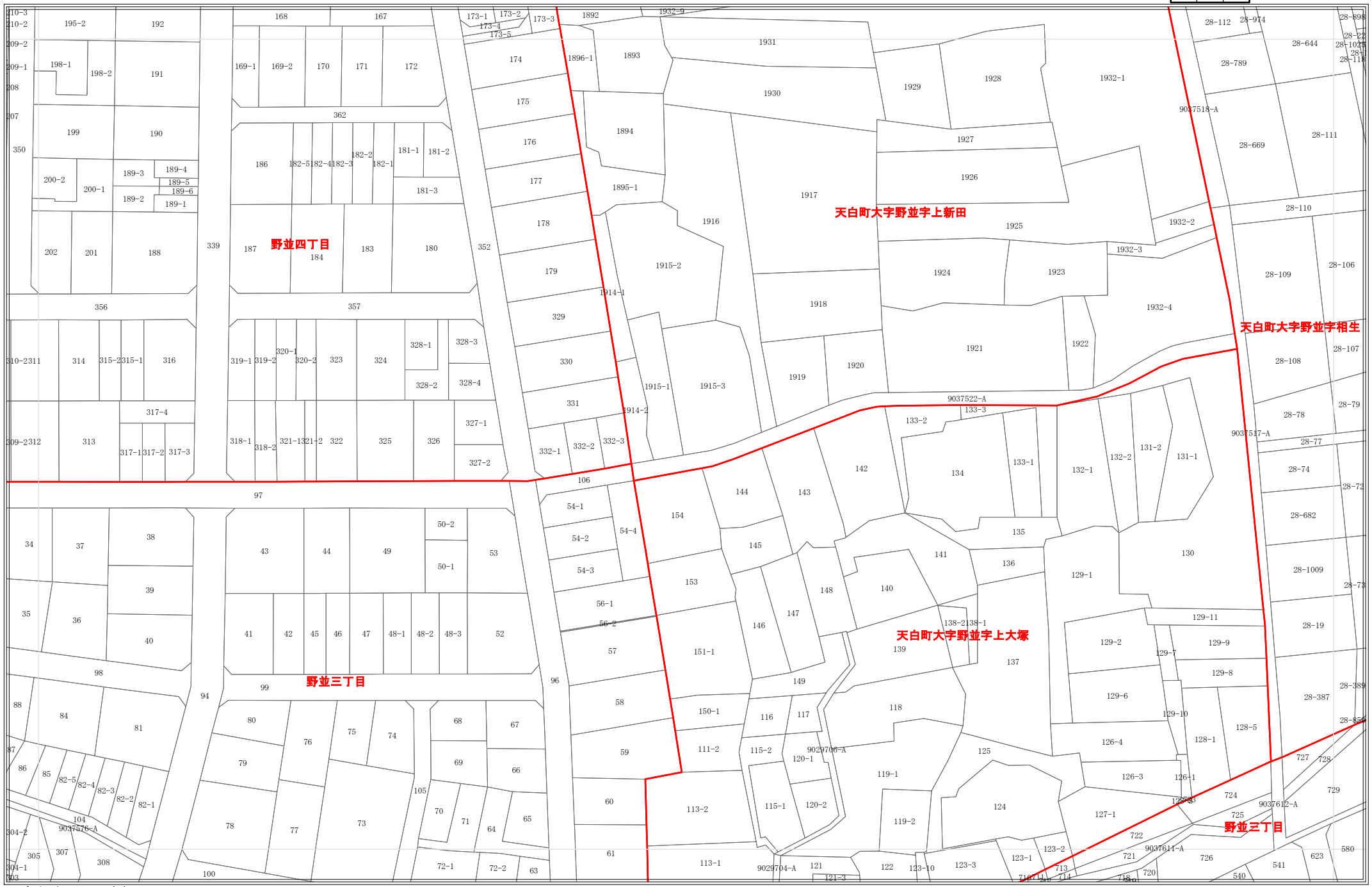

令和7年1月1日時点
・この図面は課税のために作成した図面です。権利関係等の根拠になるものではありません。
・無地番については、Nまたは名古屋市の内部管理番号（例：9876543-A)が表示されている場合があります。

0 25 50 100 メートル

1:1,200

4129

地番参考図

4063	4064	4065
4128	4129	4130
4193	4194	4195

令和7年1月1日時点
・この図面は課税のために作成した図面です。権利関係等の根拠になるものではありません。
・無地番については、Nまたは名古屋市の内部管理番号（例：9876543-A)が表示されている場合があります。

0 25 50 100 メートル

1:1,200

4130

地番参考図

4064	4065	4066
4129	4130	4131
4194	4195	4196

令和7年1月1日時点
・この図面は課税のために作成した図面です。権利関係等の根拠になるものではありません。
・無地番については、Nまたは名古屋市の内部管理番号（例：9876543-A)が表示されている場合があります。

0 25 50 100 メートル

1:1,200

4131

地番参考図

4065	4066	4067
4130	4131	4132
4195	4196	4197

令和7年1月1日時点
・この図面は課税のために作成した図面です。権利関係等の根拠になるものではありません。
・無地番については、Nまたは名古屋市の内部管理番号（例：9876543-A)が表示されている場合があります。

0 25 50 100 メートル

1:1,200

4132

地番参考図

4066	4067	4068
4131	4132	4133
4196	4197	4198

令和7年1月1日時点
・この図面は課税のために作成した図面です。権利関係等の根拠になるものではありません。
・無地番については、Nまたは名古屋市の内部管理番号（例：9876543-A)が表示されている場合があります。

0 25 50 100 メートル

1:1,200

4133

地番参考図

4067	4068	4069
4132	4133	4134
4197	4198	4199

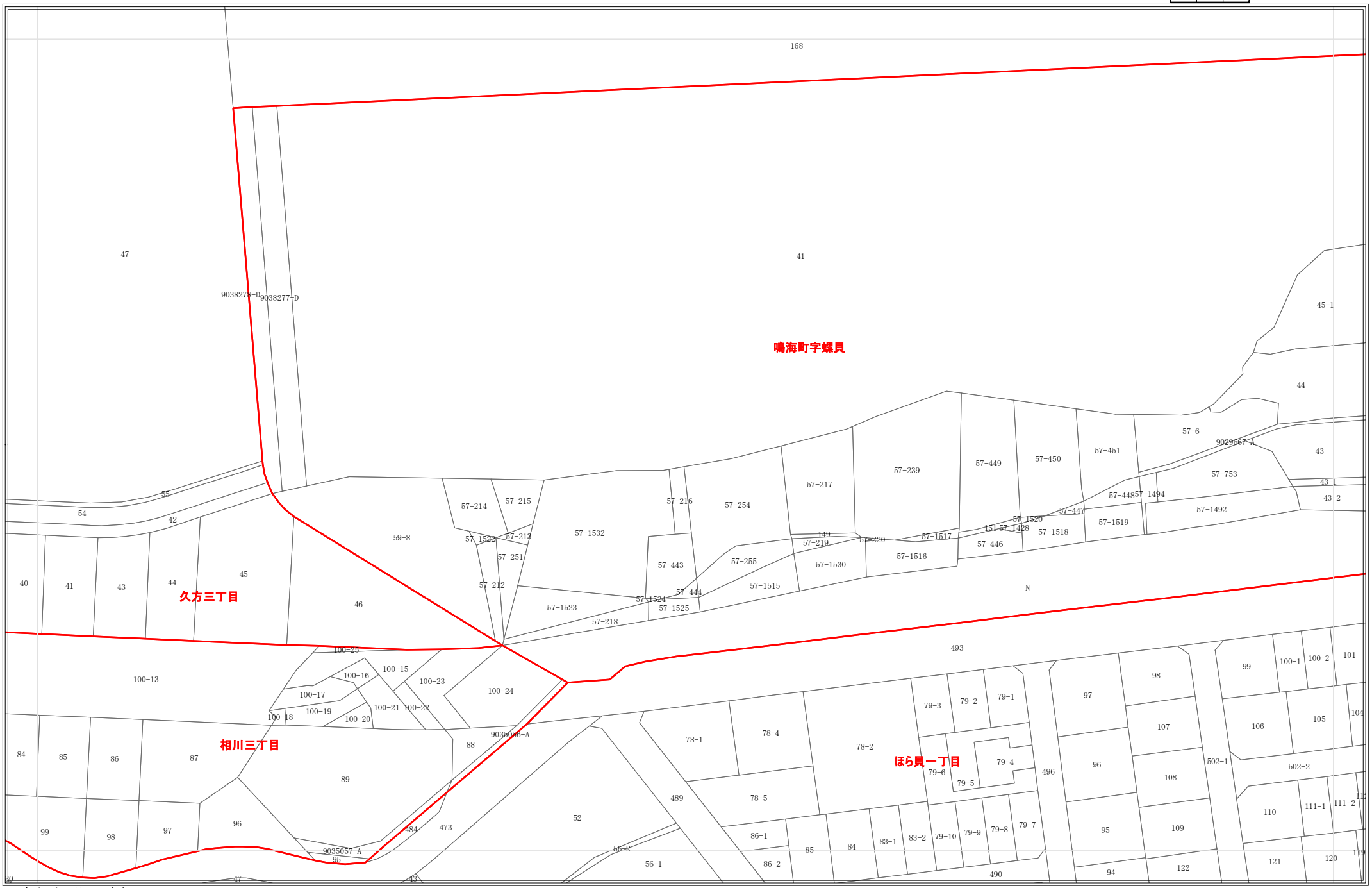

令和7年1月1日時点
・この図面は課税のために作成した図面です。権利関係等の根拠になるものではありません。
・無地番については、Nまたは名古屋市の内部管理番号（例：9876543-A)が表示されている場合があります。

0 25 50 100 メートル

1:1,200

4134

地番参考図

4068	4069	4070
4133	4134	4135
4198	4199	4200

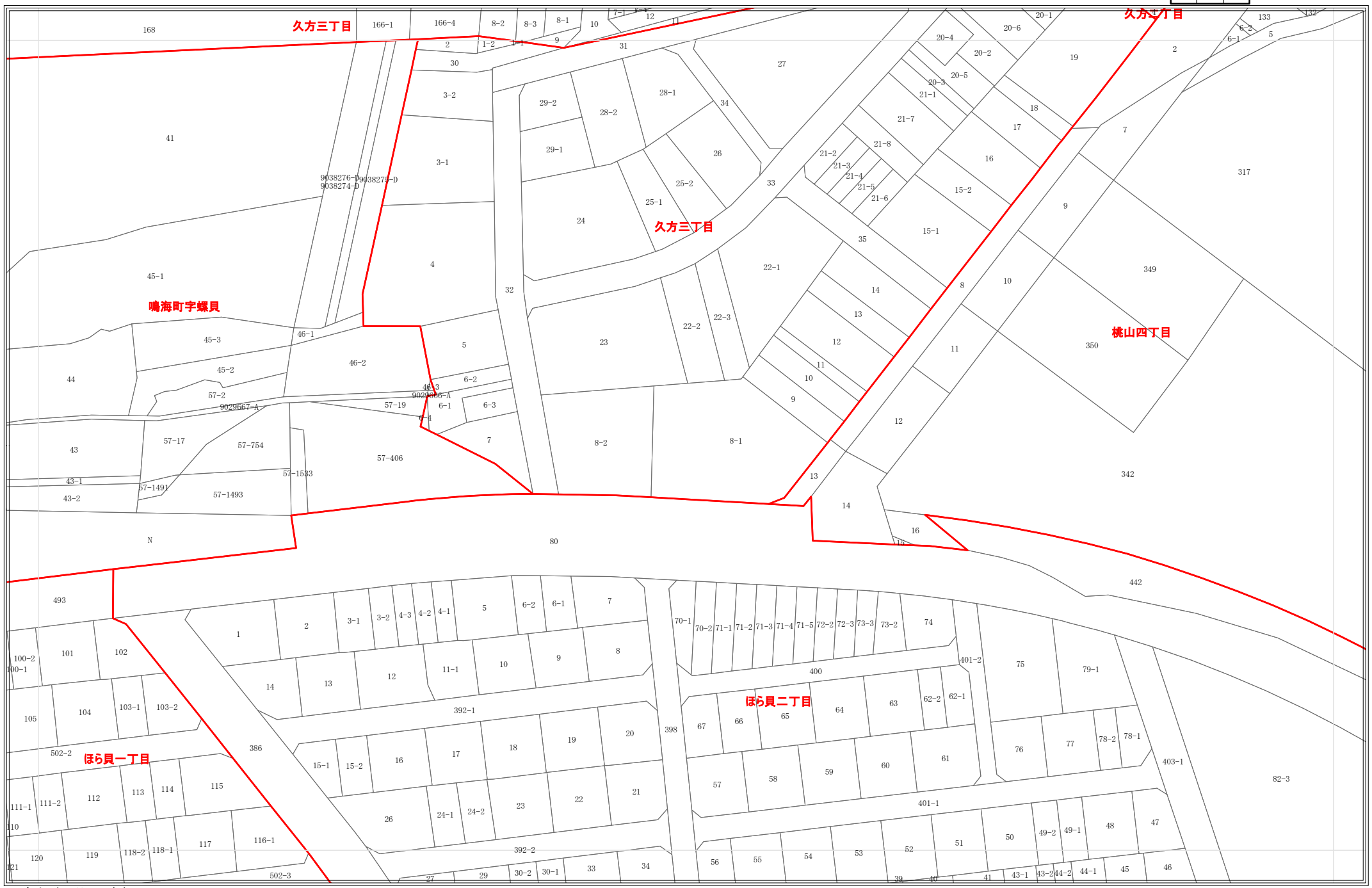

令和7年1月1日時点
・この図面は課税のために作成した図面です。権利関係等の根拠になるものではありません。
・無地番については、Nまたは名古屋市の内部管理番号（例：9876543-A)が表示されている場合があります。

0 25 50 100 メートル

1:1,200

4139

地番参考図

4073	4074	4075
4138	4139	4140
4203	4204	4205

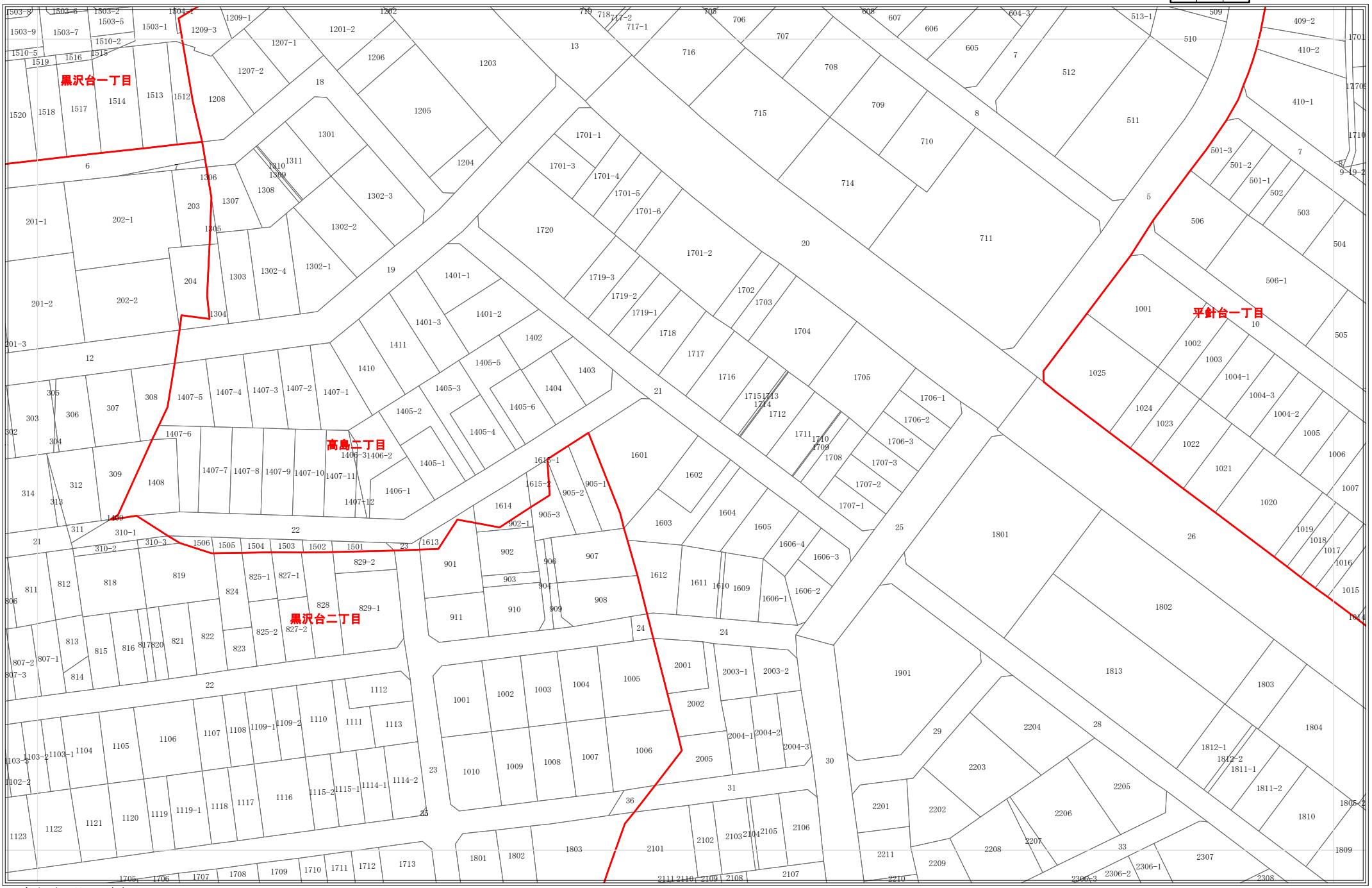

令和7年1月1日時点
・この図面は課税のために作成した図面です。権利関係等の根拠になるものではありません。
・無地番については、Nまたは名古屋市の内部管理番号（例：9876543-A)が表示されている場合があります。

0 25 50 100 メートル

1:1,200

4140

地番参考図

4074	4075	4076
4139	4140	4141
4204	4205	4206

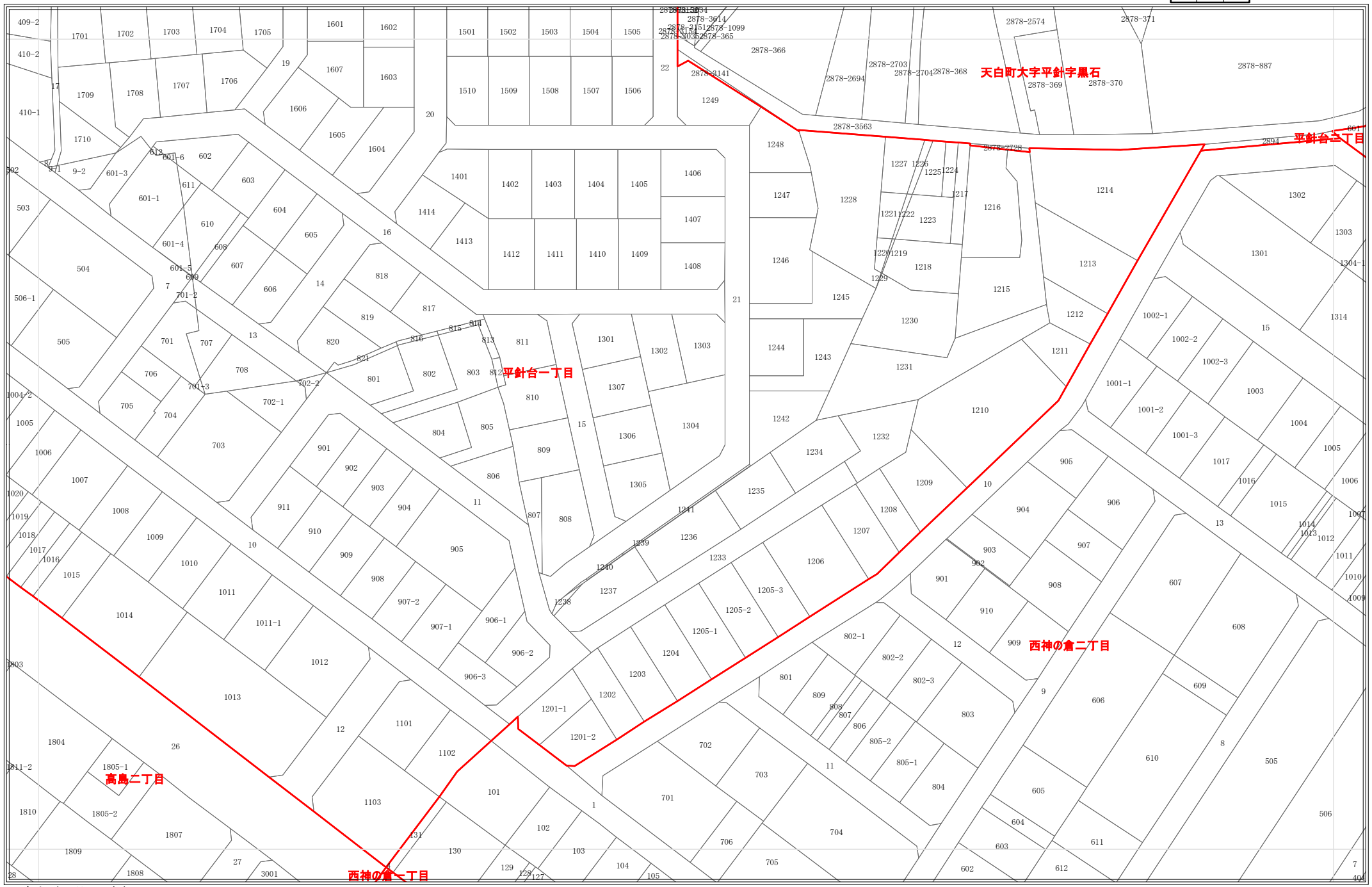

令和7年1月1日時点
・この図面は課税のために作成した図面です。権利関係等の根拠になるものではありません。
・無地番については、Nまたは名古屋市の内部管理番号（例：9876543-A)が表示されている場合があります。

0 25 50 100 メートル

1:1,200

4141

地番参考図

4075	4076	4077
4140	4141	4142
4205	4206	4207

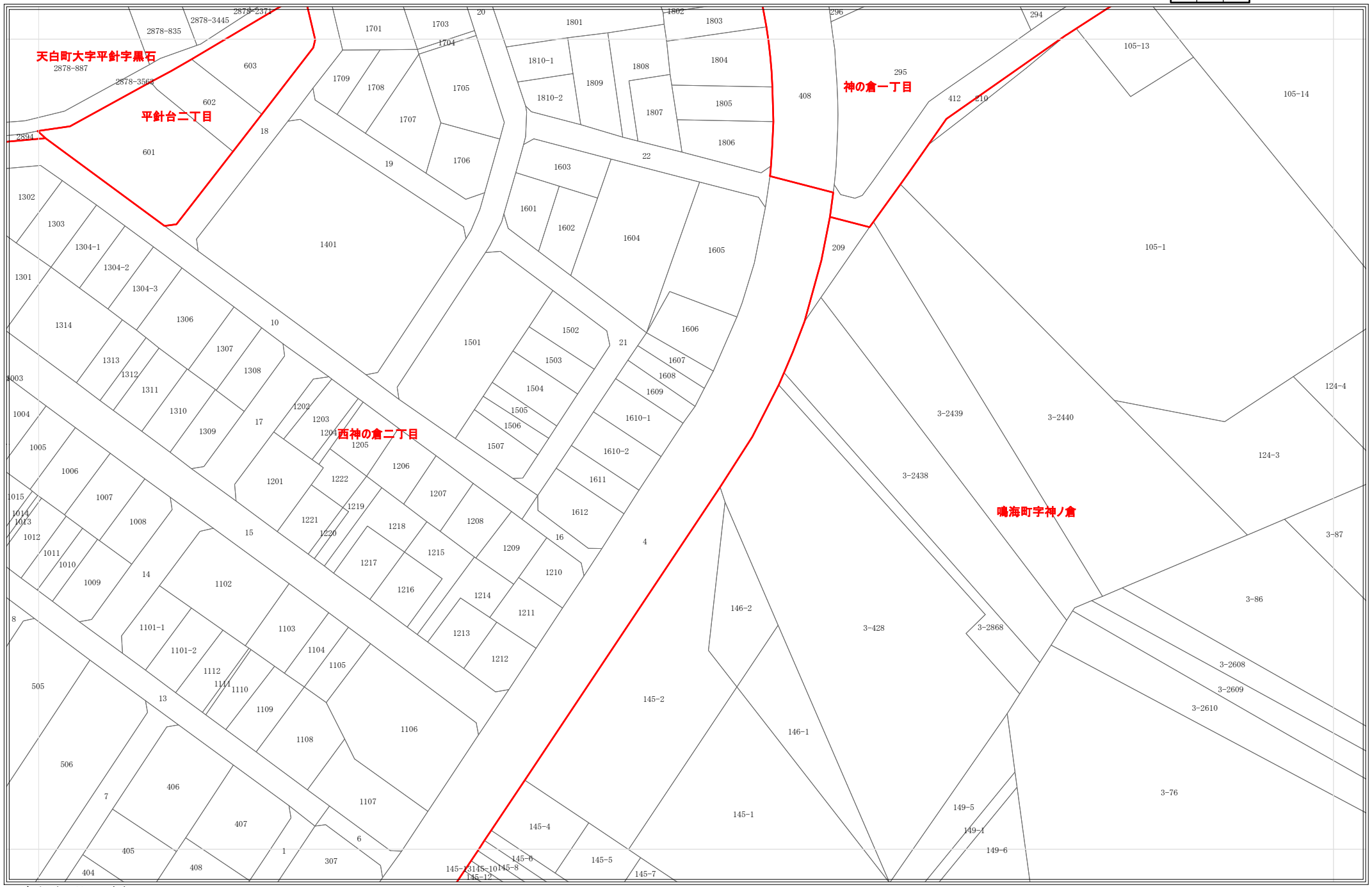

令和7年1月1日時点
・この図面は課税のために作成した図面です。権利関係等の根拠になるものではありません。
・無地番については、Nまたは名古屋市の内部管理番号（例：9876543-A)が表示されている場合があります。

0 25 50 100 メートル

1:1,200

4189

地番参考図

4123	4124	4125
4188	4189	4190
4253	4254	4255

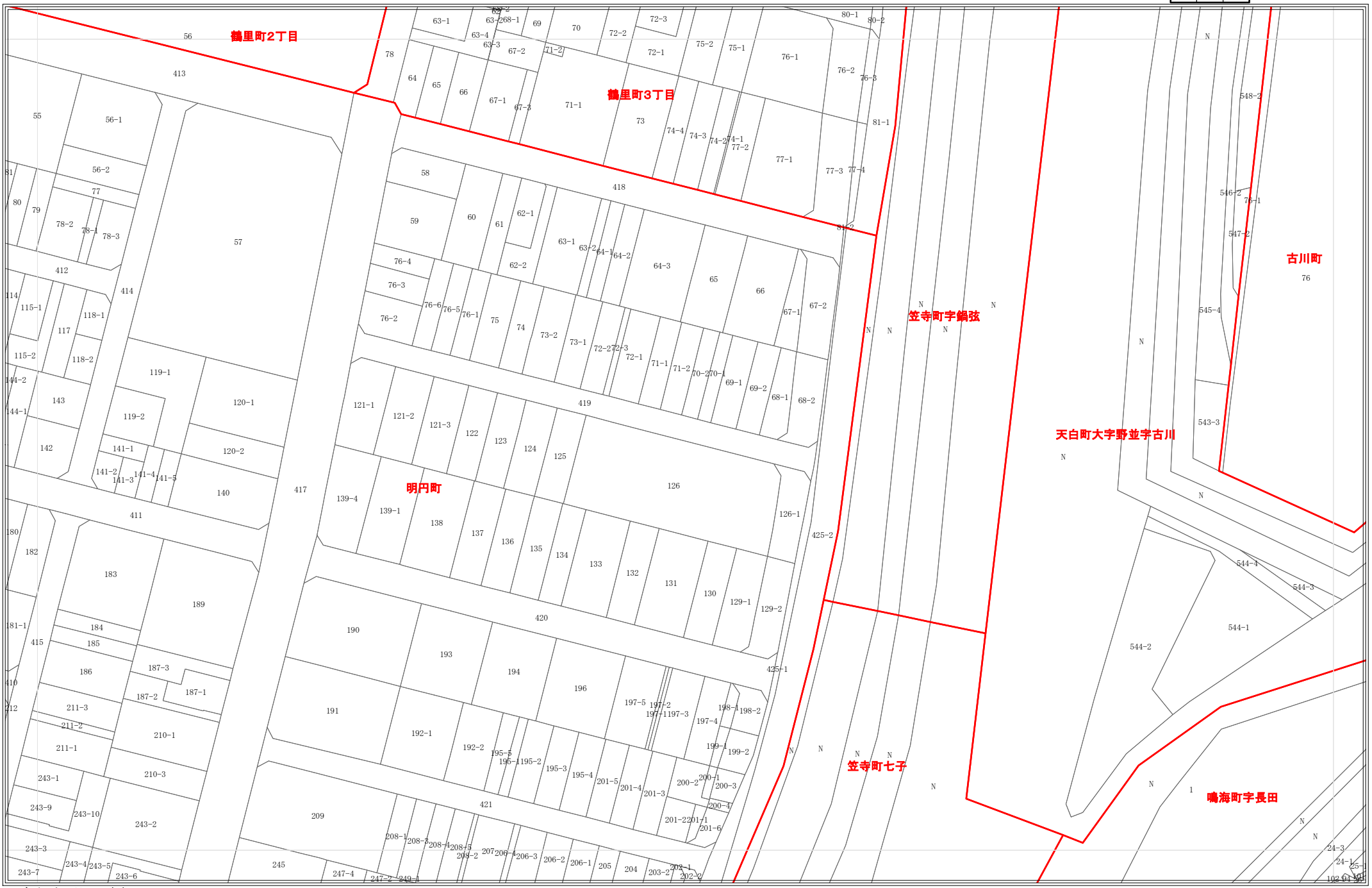

令和7年1月1日時点
・この図面は課税のために作成した図面です。権利関係等の根拠になるものではありません。
・無地番については、Nまたは名古屋市の内部管理番号（例：9876543-A)が表示されている場合があります。

0 25 50 100 メートル

1:1,200

4190

地番参考図

4124	4125	4126
4189	4190	4191
4254	4255	4256

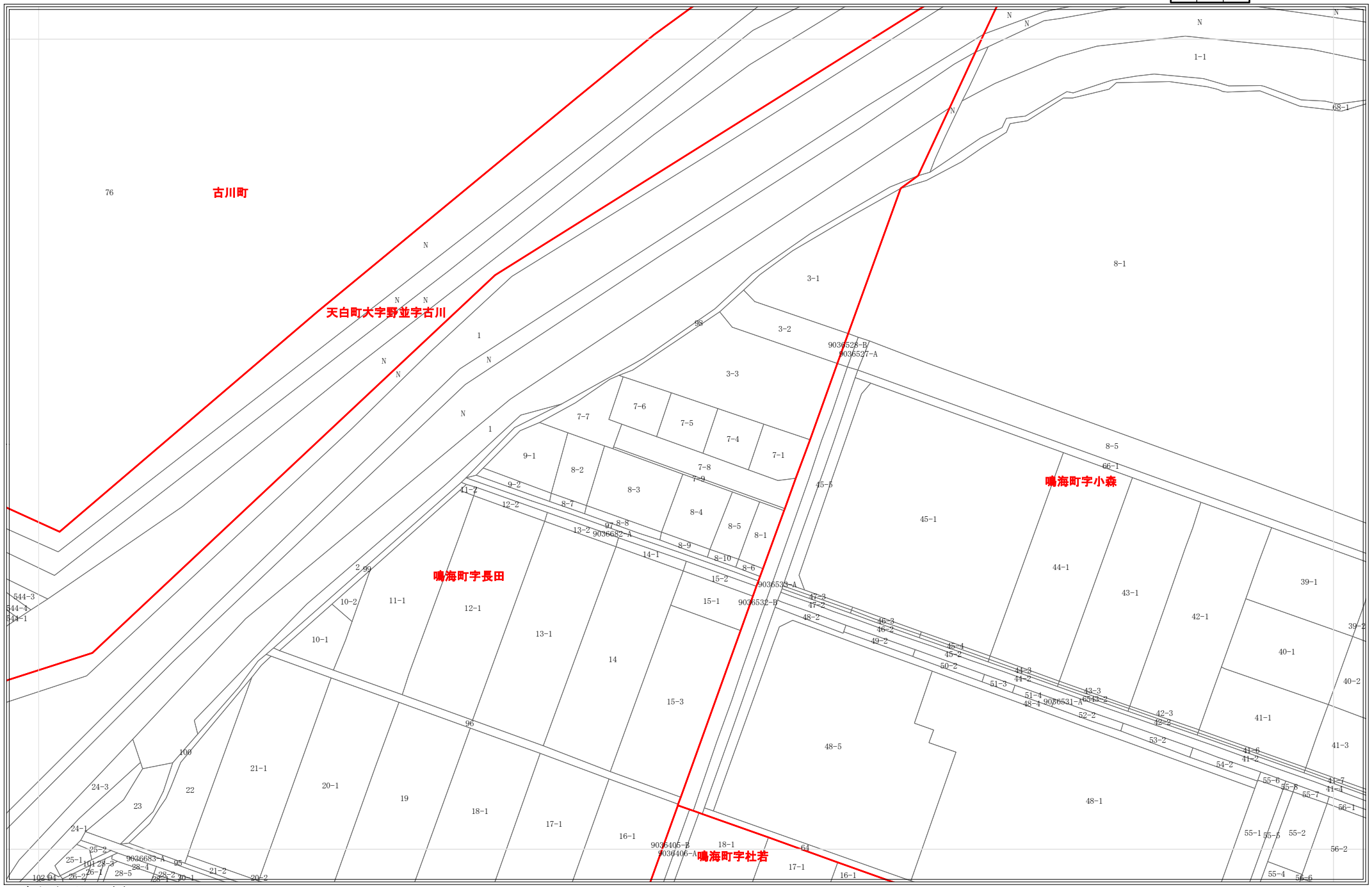

令和7年1月1日時点
・この図面は課税のために作成した図面です。権利関係等の根拠になるものではありません。
・無地番については、Nまたは名古屋市の内部管理番号（例：9876543-A)が表示されている場合があります。

0 25 50 100 メートル

1:1,200

4191

地番参考図

4125	4126	4127
4190	4191	4192
4255	4256	4257

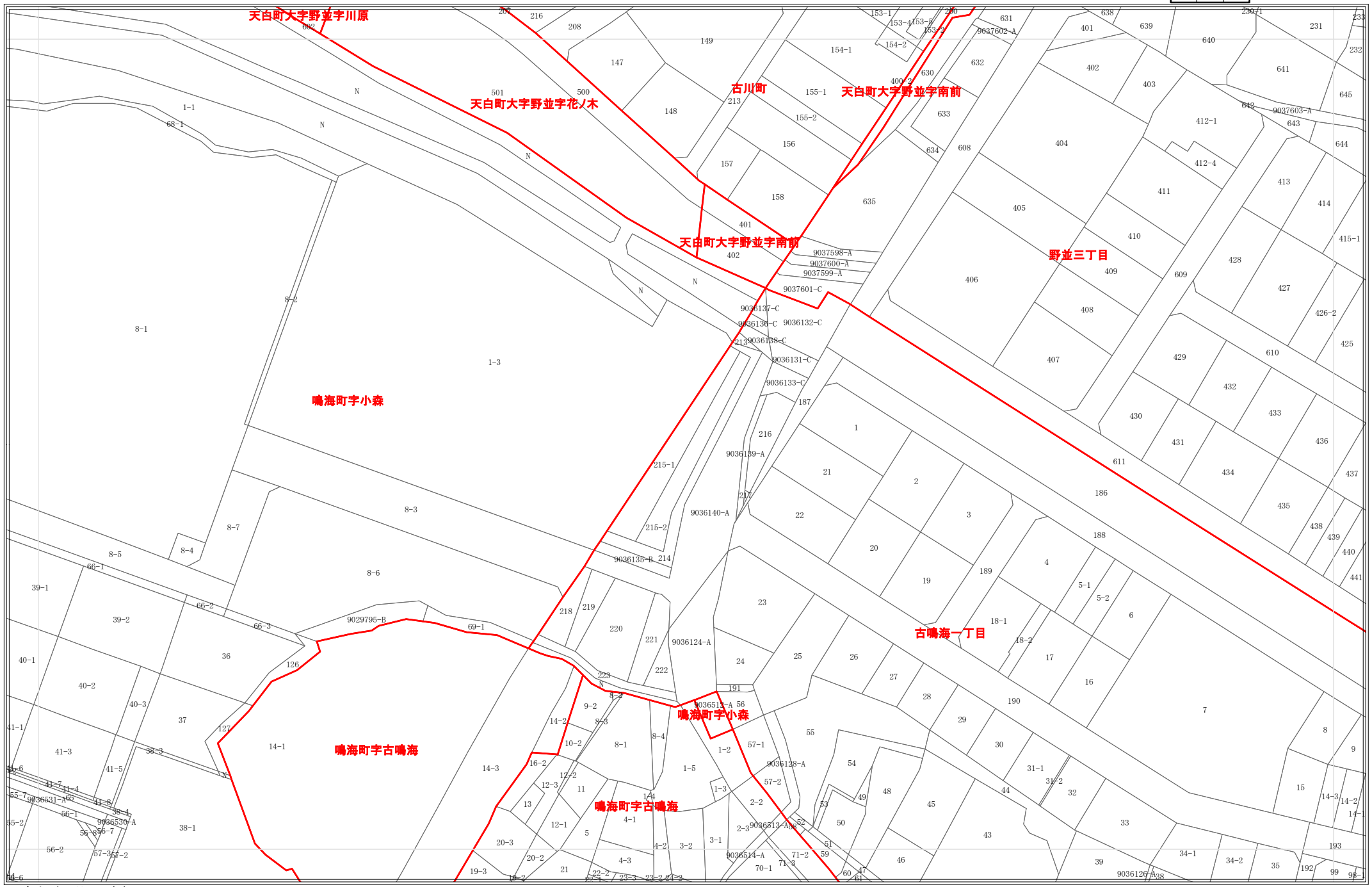

令和7年1月1日時点
・この図面は課税のために作成した図面です。権利関係等の根拠になるものではありません。
・無地番については、Nまたは名古屋市の内部管理番号（例：9876543-A)が表示されている場合があります。

0 25 50 100 メートル

1:1,200

4192

地番参考図

4126	4127	4128
4191	4192	4193
4256	4257	4258

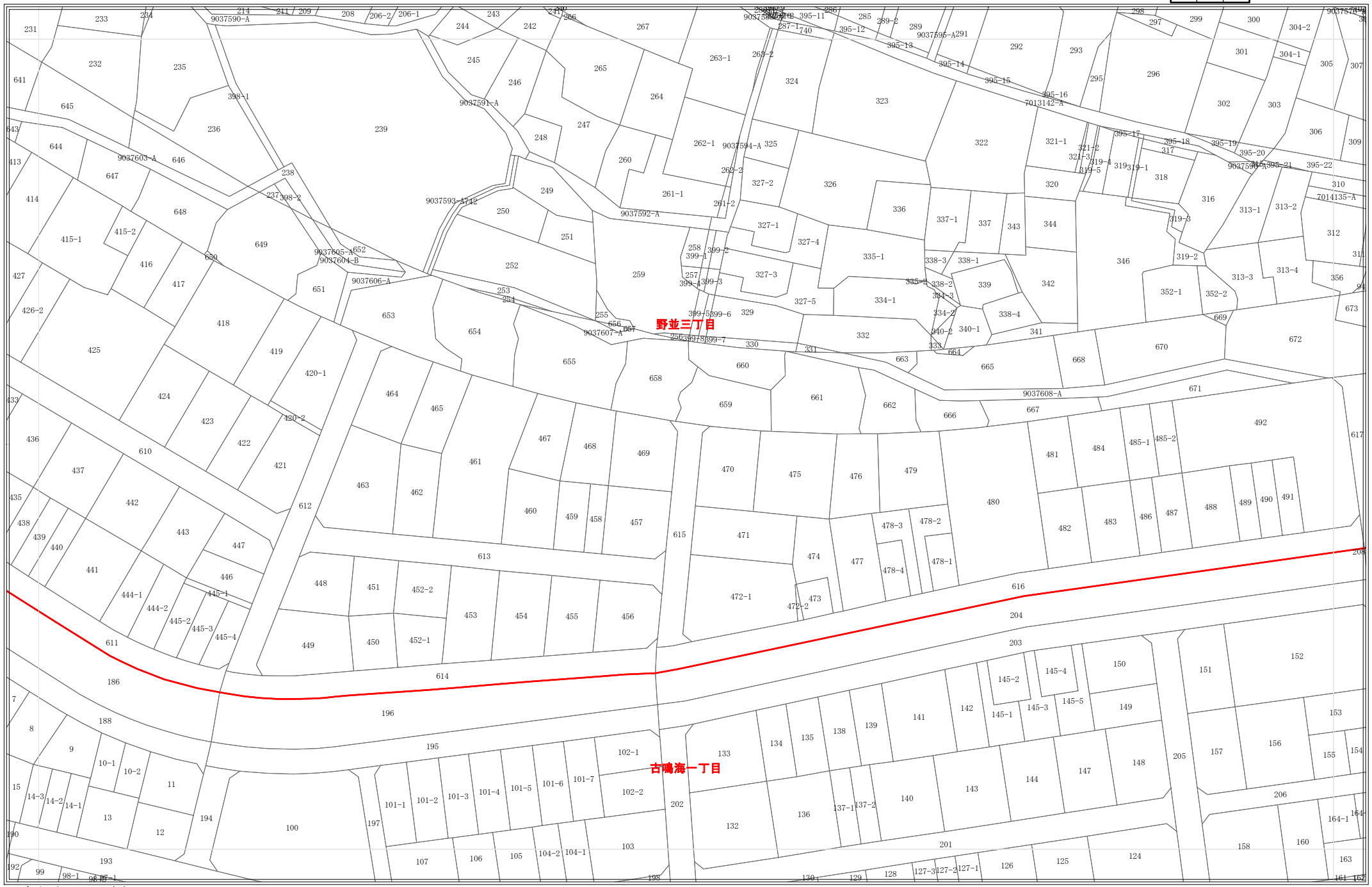

令和7年1月1日時点
・この図面は課税のために作成した図面です。権利関係等の根拠になるものではありません。
・無地番については、Nまたは名古屋市の内部管理番号（例：9876543-A)が表示されている場合があります。

0 25 50 100 メートル

1:1,200

4193

地番参考図

4127	4128	4129
4192	4193	4194
4257	4258	4259

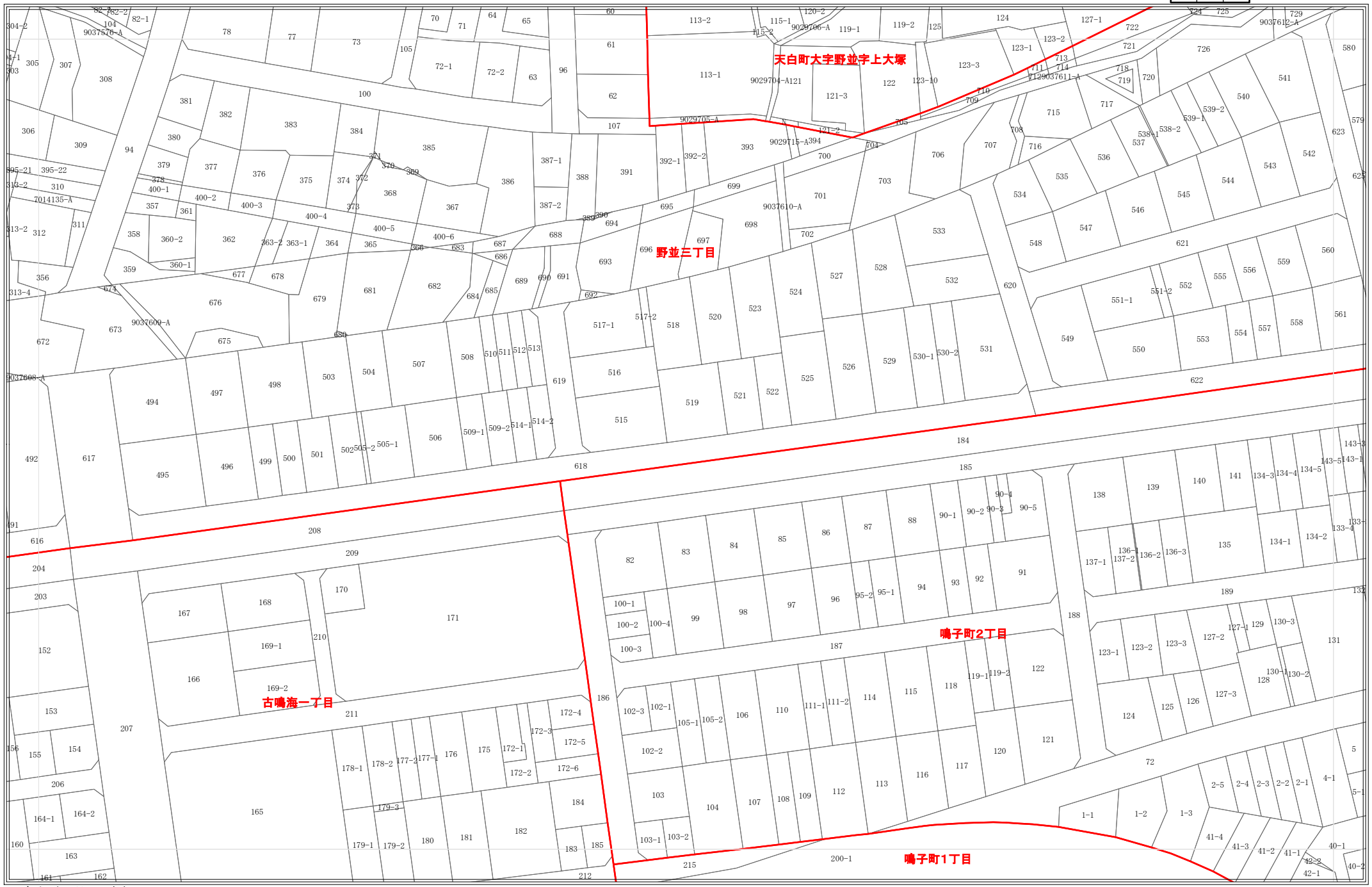

令和7年1月1日時点
・この図面は課税のために作成した図面です。権利関係等の根拠になるものではありません。
・無地番については、Nまたは名古屋市の内部管理番号（例：9876543-A)が表示されている場合があります。

0 25 50 100 メートル

1:1,200

4194

地番参考図

4128	4129	4130
4193	4194	4195
4258	4259	4260

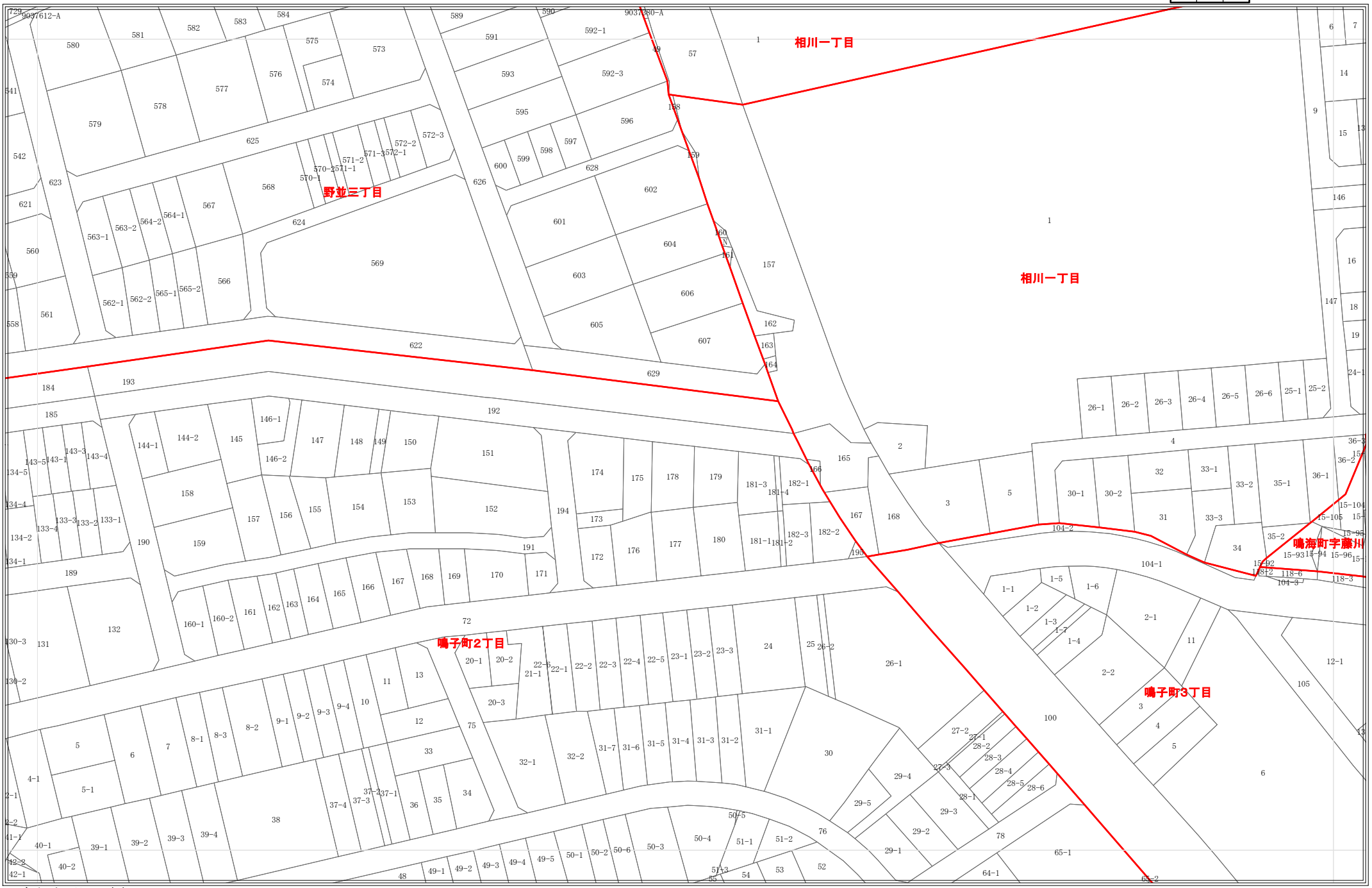

令和7年1月1日時点
・この図面は課税のために作成した図面です。権利関係等の根拠になるものではありません。
・無地番については、Nまたは名古屋市の内部管理番号（例：9876543-A)が表示されている場合があります。

0 25 50 100 メートル

1:1,200

4204

地番参考図

4138	4139	4140
4203	4204	4205
4268	4269	4270

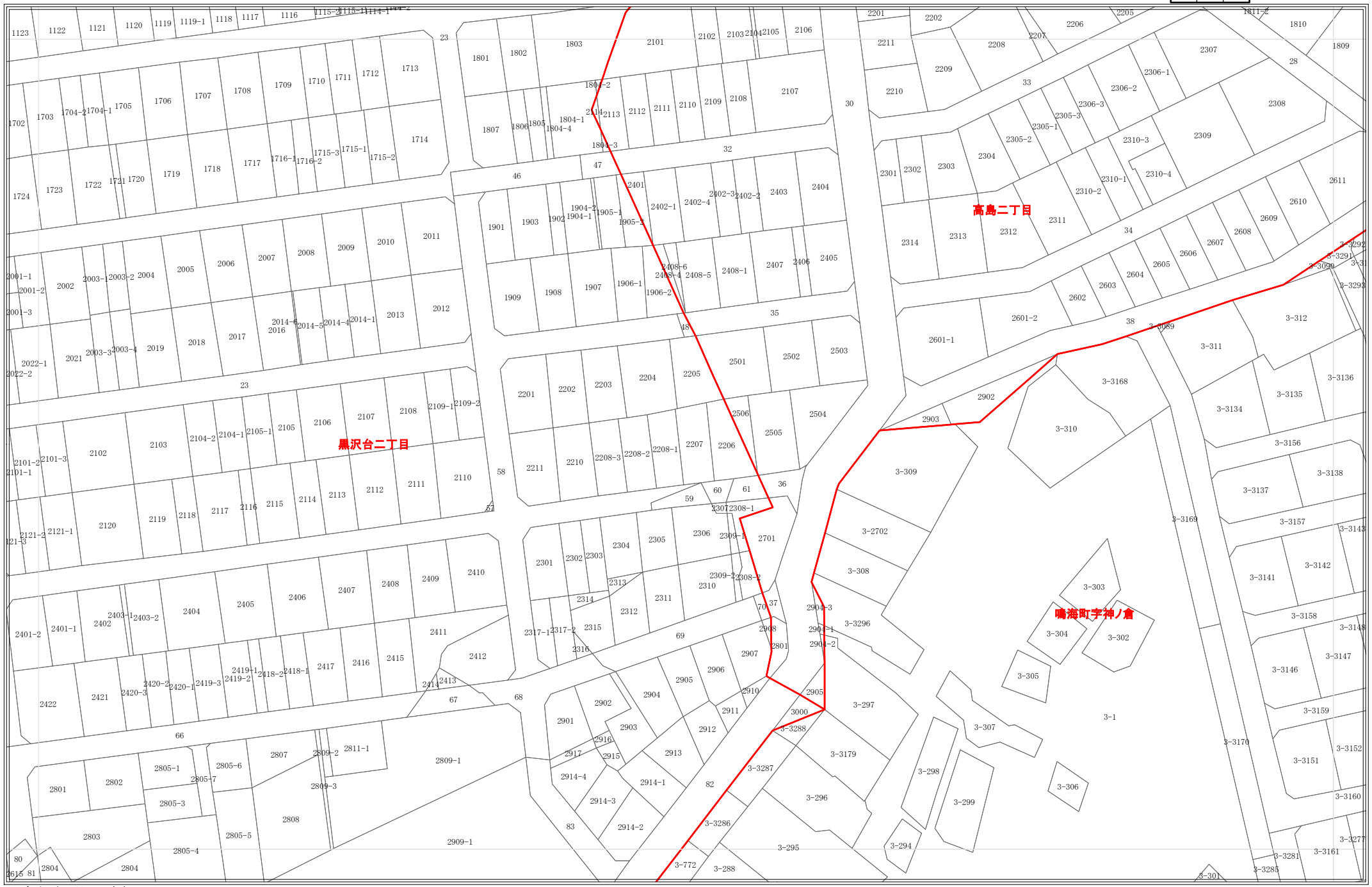

令和7年1月1日時点
・この図面は課税のために作成した図面です。権利関係等の根拠になるものではありません。
・無地番については、Nまたは名古屋市の内部管理番号（例：9876543-A)が表示されている場合があります。

0 25 50 100 メートル

1:1,200

4205

地番参考図

4139	4140	4141
4204	4205	4206
4269	4270	4271

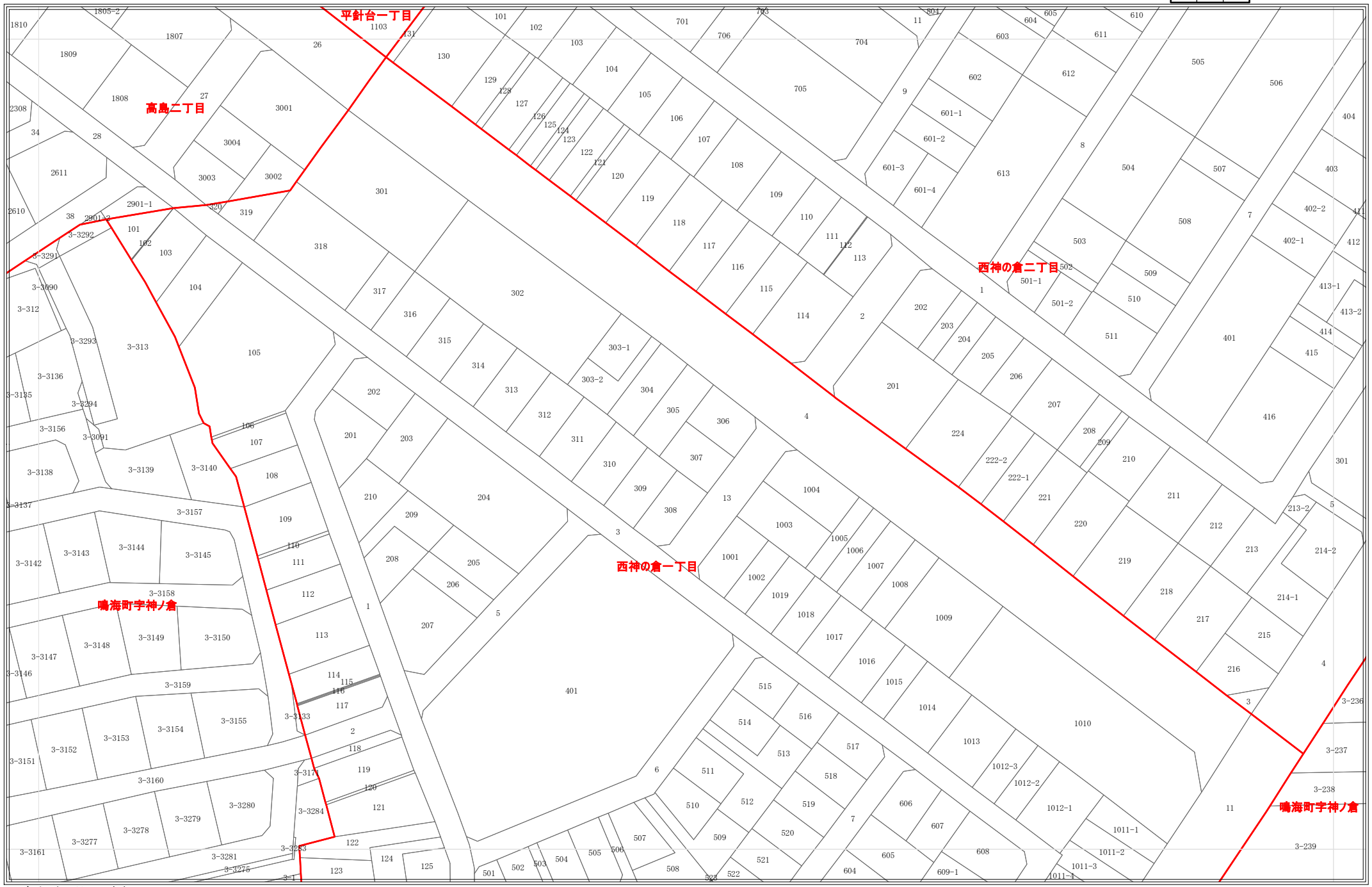

令和7年1月1日時点
・この図面は課税のために作成した図面です。権利関係等の根拠になるものではありません。
・無地番については、Nまたは名古屋市の内部管理番号（例：9876543-A)が表示されている場合があります。

0 25 50 100 メートル

1:1,200