守山区　路線価図索引図

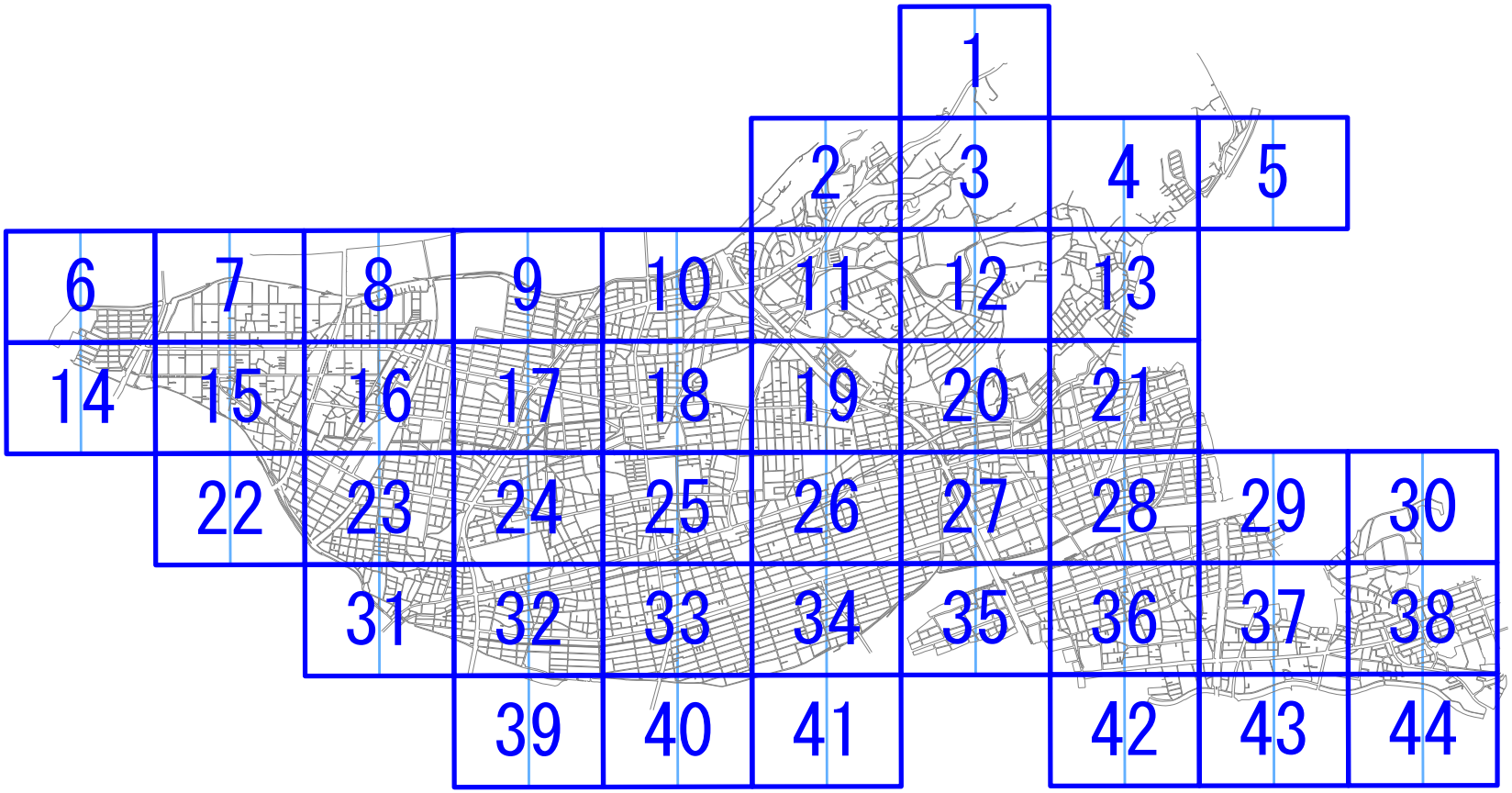

「路線価図」上で路線価が付設されていない地区（その他地区）については、「標準宅地位置図」をご覧ください。

守山区町丁名索引

町丁名		ページ
青葉台		1　3
青山台		5
天子田	１丁目	28　35　36
天子田	２丁目	28　36
天子田	３丁目	28　29　36
天子田	４丁目	29　37
市場		23　31
今尻町		21　28　29
大字牛牧	字長根	2　3　11　12
大字牛牧	字中山	18　19
大字牛牧	字ハナレ松	11
大字大森	字天子田	28
大字大森	字今尻	28　29
大字大森	字欠ノ下	27　35
大字大森	字下市場	27　28　35　36
大字大森	字野田	28　29
大字大森	字原境	35
大字大森	字元郷	27　28
大字大森	字六反田	28
大字小幡	字北山	3　11　12
大字小幡	字隅除	27
大字小幡	字中井	27
大字川	字板橋	9　10
大字川	字川脇	10
大字川	字四丁畑	9
大字川	字東山	2　3　11
大字川	字柳原	10
大字吉根	字川	1
大字吉根	字川田	1
大字吉根	字小屋前	1
大字吉根	字至来	1
大字吉根	字仲田	1
大字吉根	字長廻間	1　3　4　5
大字吉根	字階子田	1　3
大字瀬古	字赤目	7
大字瀬古	字味鋺前	7
大字瀬古	字十五	7　8
大字瀬古	字高坪	7
大字瀬古	字元杁	7
太田井		26　27　34　35
大谷町		26　34
大牧町		24
大森	１丁目	20　27
大森	２丁目	12　20　27
大森	３丁目	20　21
大森	４丁目	20　21　27　28
大森	５丁目	21
大森北	１丁目	4　13
大森北	２丁目	4　5
大森八龍	１丁目	12　13　20　21
大森八龍	２丁目	3　4　12　13
大屋敷		24　25
小幡	１丁目	25　26

守山区町丁名索引

町丁名		ページ
小幡	２丁目	18　19　25　26
小幡	３丁目	11　18　19
小幡	４丁目	19　26
小幡	５丁目	19　26
小幡太田		33　34　40　41
小幡北		11　12
小幡常燈		25　33
小幡千代田		33　40
小幡中	１丁目	25
小幡中	２丁目	18　25
小幡中	３丁目	18
小幡南	１丁目	25　26　33　34
小幡南	２丁目	25　26　34
小幡南	３丁目	26　34
小幡宮ノ腰		33　40　41
金屋	１丁目	16　23
金屋	２丁目	16　17　23　24
川上町		10
川北町		9　10　17
川西	１丁目	14
川西	２丁目	6　7　14
川東山		2　10　11
川宮町		8　9　17
川村町		9　10　17　18
桔梗平	１丁目	1
桔梗平	２丁目	1
桔梗平	３丁目	1
喜多山	１丁目	20　26　27
喜多山	２丁目	19　20　26　27
喜多山南		26　27
吉根	１丁目	1
吉根南		1
幸心	１丁目	15　16　23
幸心	２丁目	16
幸心	３丁目	8　16
幸心	４丁目	8　16
御膳洞		13　20　21
小六町		32　33　39　40
更屋敷		32　39
四軒家	１丁目	37
四軒家	２丁目	37　43
城南町		25
白沢町		10　18
城土町		10　11　18　19
新城		25　33
新守町		16
新守西		16
新守山		15　16　22　23
翠松園	１丁目	11　12　19　20
翠松園	２丁目	12　20
翠松園	３丁目	12
瀬古	１丁目	6　7　14　15
瀬古	２丁目	6　7

守山区町丁名索引

町丁名		ページ
瀬古	３丁目	7　8
瀬古東	１丁目	15　22
瀬古東	２丁目	15　16
瀬古東	３丁目	7　8　15　16
大永寺町		17
高島町		18
茶臼前		19　26
長栄		32
鳥神町		16　17
鳥羽見	１丁目	23　31
鳥羽見	２丁目	23
鳥羽見	３丁目	23　31
苗代	１丁目	34　41
苗代	２丁目	34
中新		25　33
永森町		17　24
西川原町		8　9　16　17
西島町		24　25　32　33
西城	１丁目	24
西城	２丁目	17　18　24　25
西新		25　32　33
廿軒家		32
白山	１丁目	37　38
白山	２丁目	38
白山	３丁目	38
白山	４丁目	38
八反		32　39
原境町		35
東山町		24　32
菱池町		26　34
弁天が丘		12　20　21
本地が丘		29　30　37　38
町北		23　24　31
町南		31　32
松坂町		10　11
緑ヶ丘		11　19
向台	１丁目	35　36
向台	２丁目	36
向台	３丁目	28　29　36　37
村合町		17　24
村前町		17　18
元郷	１丁目	27　28
元郷	２丁目	27　28
森孝	１丁目	36
森孝	２丁目	36
森孝	３丁目	36　37
森孝	４丁目	36　37　42　43
森孝東	１丁目	37　38　43　44
森孝東	２丁目	38　44
守牧町		23　24
森宮町		17　18
守山	１丁目	23　24　31　32
守山	２丁目	24

守山区町丁名索引

町丁名		ページ
守山	３丁目	24　32
八剣	１丁目	21　28
八剣	２丁目	21　28
野萩町		26　27
藪田町		27　35
百合が丘		5
竜泉寺	１丁目	1　2　3
竜泉寺	２丁目	1　2　3　11
脇田町		28

1

	1	
2	3	4

（標準宅地の表示）
○ 標準宅地
9001 標準宅地番号

（路線価の表示）
路線価（千円/㎡）
← 120G（9001）→
用途地区区分記号　地域番号

主要な路線
その他の路線

（用途地区区分記号）
A：高度商業Ⅰ　E：併用住宅　H：大工場
B：高度商業Ⅱ　F：高級住宅　J：中小工場
C：繁華街　G：普通住宅
D：普通商業

守山区

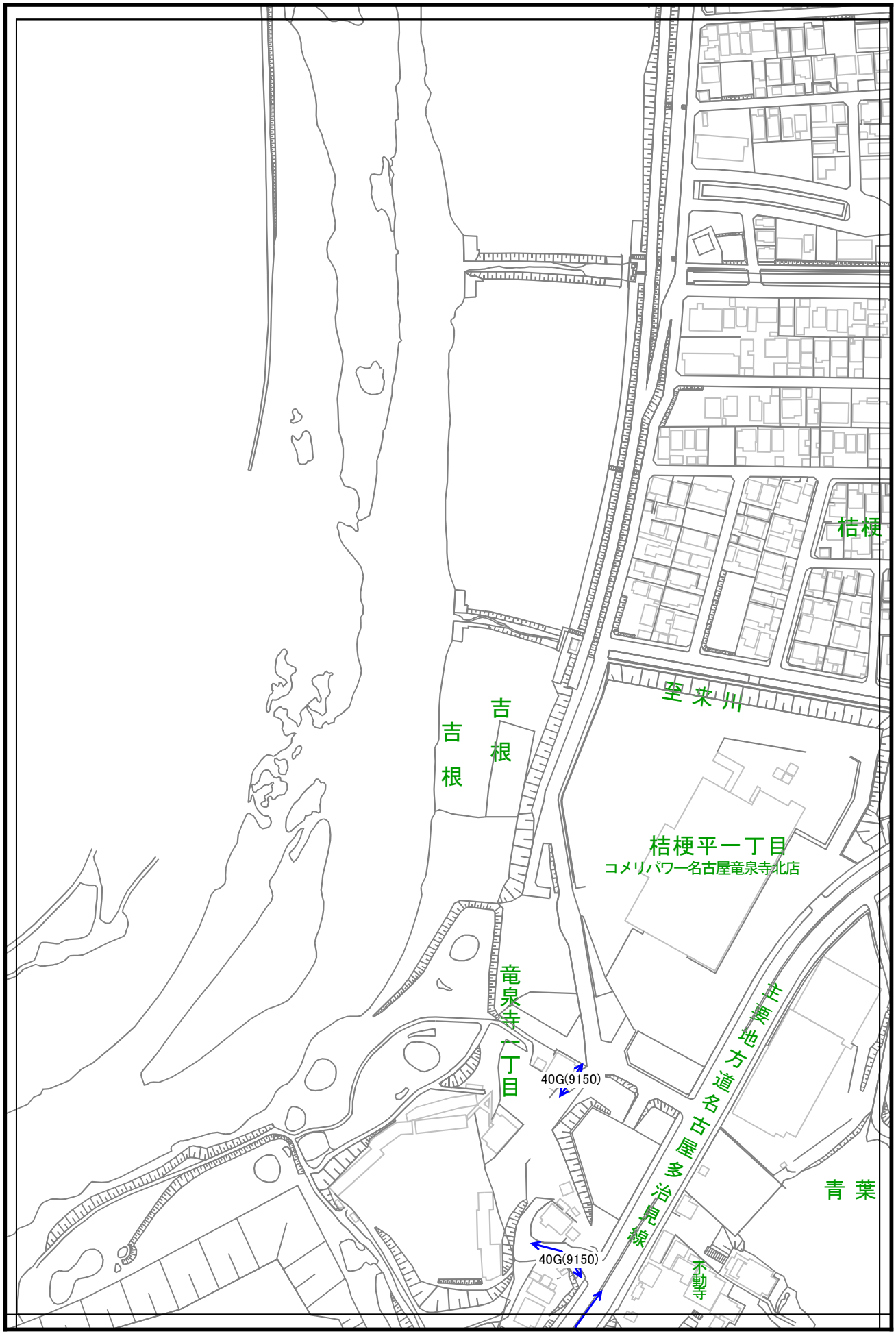

（標準宅地の表示）
○ 標準宅地
9001 標準宅地番号

（路線価の表示）
路線価（千円/㎡）
120G（9001）
用途地区区分記号
地域番号

主要な路線
その他の路線

（用途地区区分記号）
A：高度商業Ⅰ
B：高度商業Ⅱ
C：繁華街
D：普通商業
E：併用住宅
F：高級住宅
G：普通住宅
H：大工場
J：中小工場

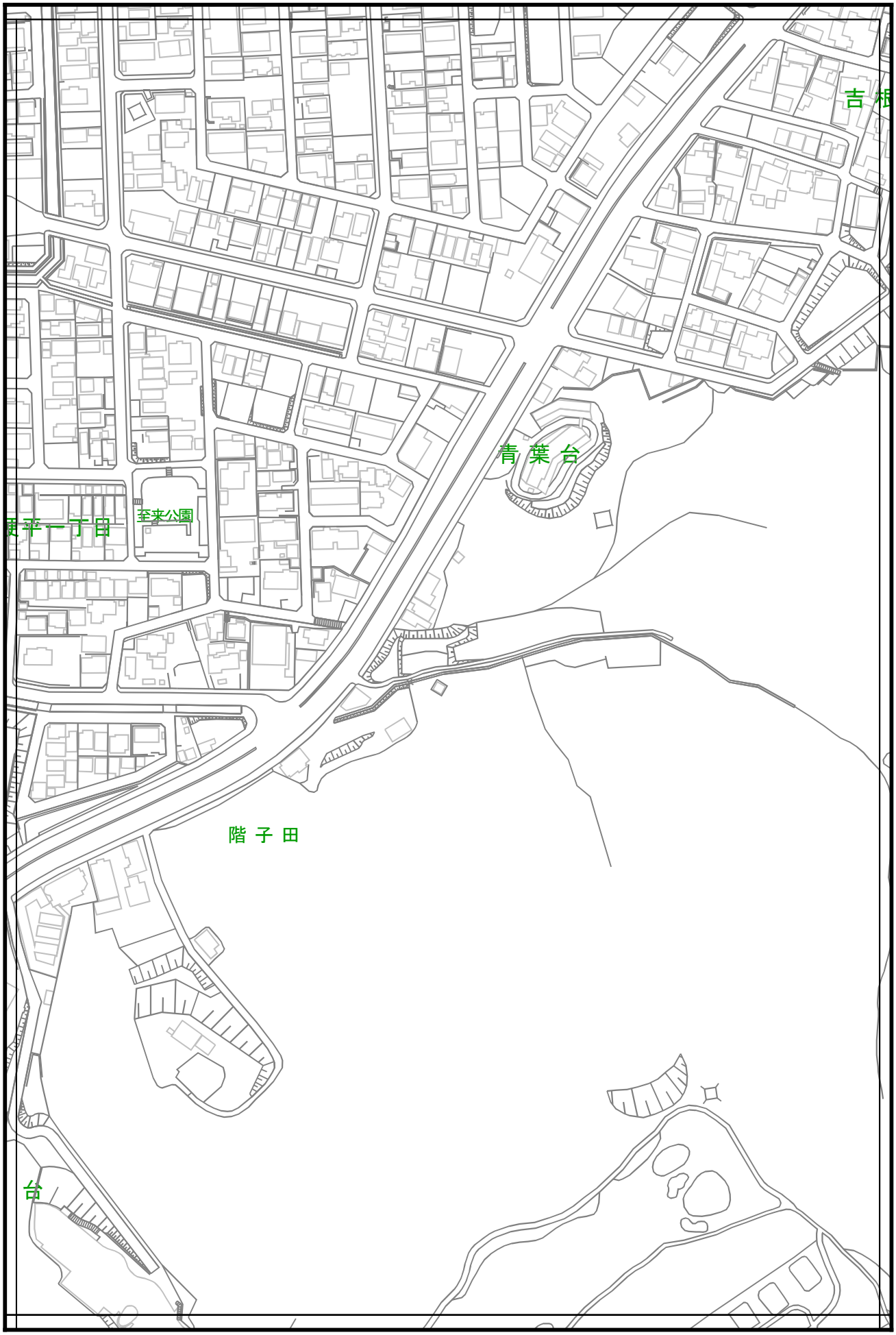

2

		1
	2	3
10	11	12

（標準宅地の表示）
○ 標準宅地
9001 標準宅地番号

（路線価の表示）
120G（9001）
路線価（千円/㎡）
用途地区区分記号
地域番号

主要な路線
その他の路線

（用途地区区分記号）
A：高度商業Ⅰ
B：高度商業Ⅱ
C：繁華街
D：普通商業
E：併用住宅
F：高級住宅
G：普通住宅
H：大工場
J：中小工場

守山区

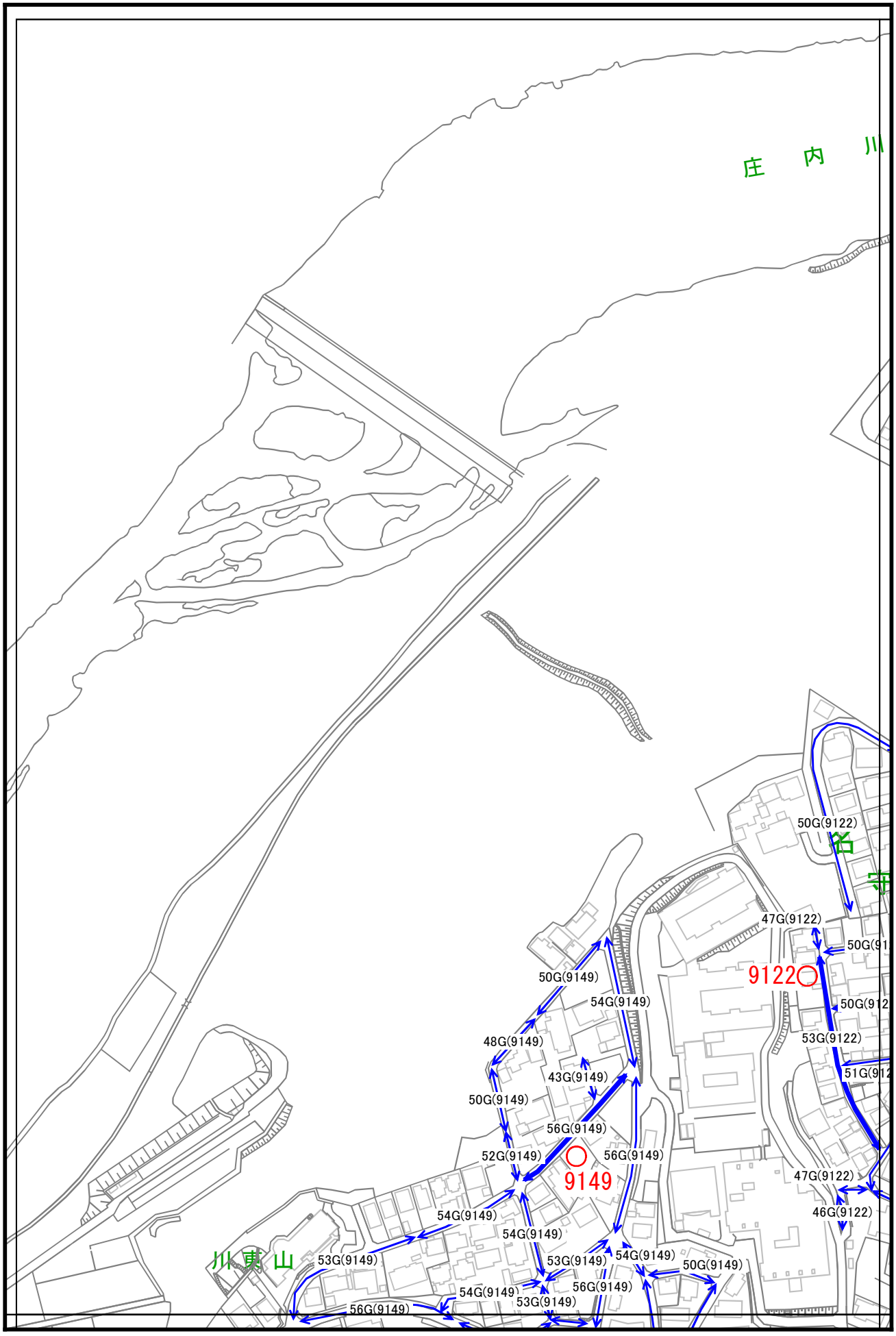

		1
	2	3
10	11	12

（標準宅地の表示）
○ 標準宅地
9001 標準宅地番号

（路線価の表示）
120G（9001）
路線価（千円/㎡）
用途地区区分記号
地域番号

主要な路線
その他の路線

（用途地区区分記号）
A：高度商業Ⅰ
B：高度商業Ⅱ
C：繁華街
D：普通商業
E：併用住宅
F：高級住宅
G：普通住宅
H：大工場
J：中小工場

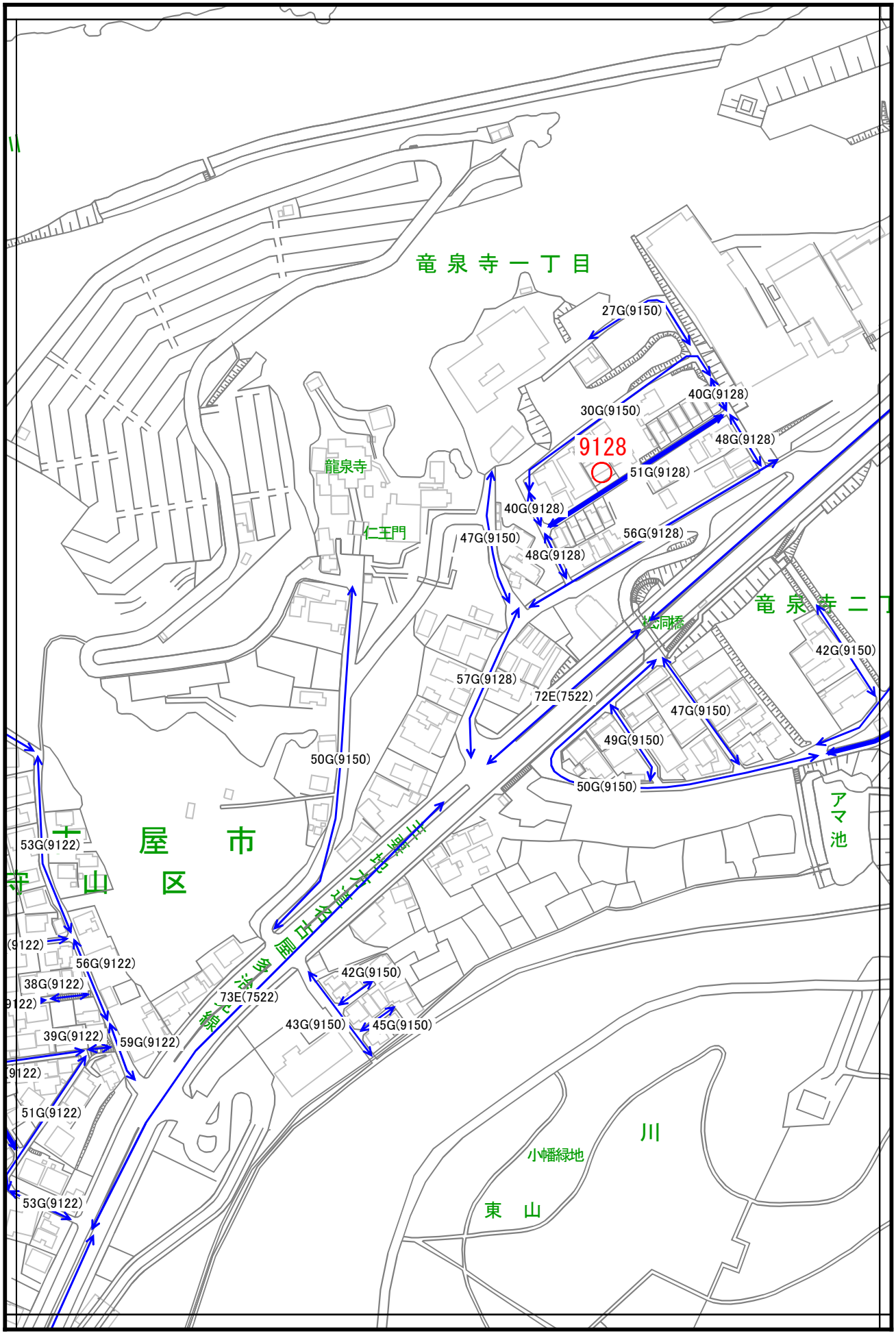

守山区

3

	1	
2	3	4
11	12	13

（標準宅地の表示）
○ 標準宅地
9001 標準宅地番号

（路線価の表示）
路線価（千円/㎡）
120G（9001）
用途地区区分記号　地域番号

主要な路線
その他の路線

（用途地区区分記号）
A：高度商業Ⅰ　E：併用住宅　H：大工場
B：高度商業Ⅱ　F：高級住宅　J：中小工場
C：繁華街　G：普通住宅
D：普通商業

守山区

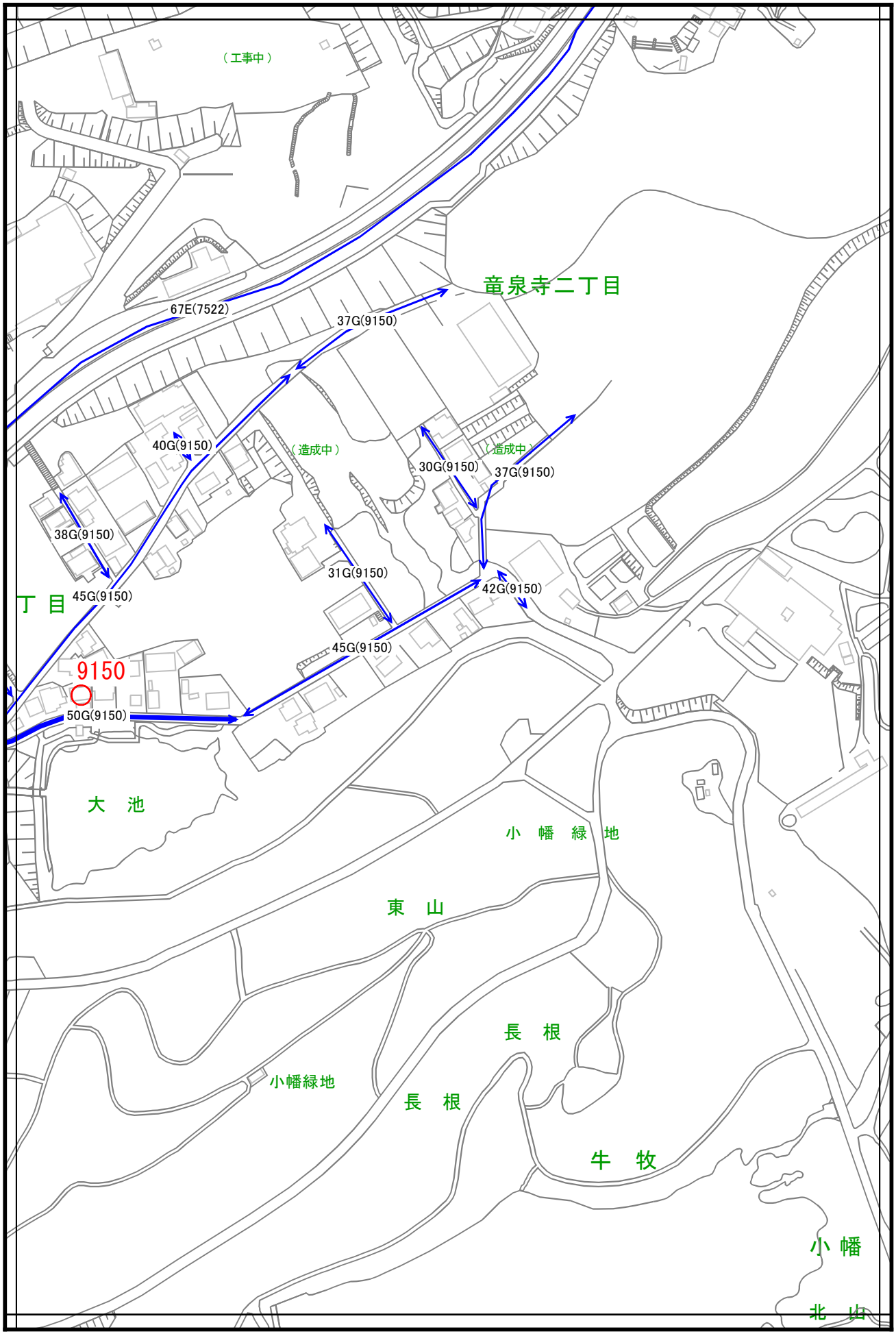

	1	
2	3	4
11	12	13

（標準宅地の表示）
○ 標準宅地
9001 標準宅地番号

（路線価の表示）
路線価（千円/㎡）
← 120G（9001）→
用途地区区分記号　地域番号

主要な路線
その他の路線

（用途地区区分記号）
A：高度商業Ⅰ　E：併用住宅　H：大工場
B：高度商業Ⅱ　F：高級住宅　J：中小工場
C：繁華街　G：普通住宅
D：普通商業

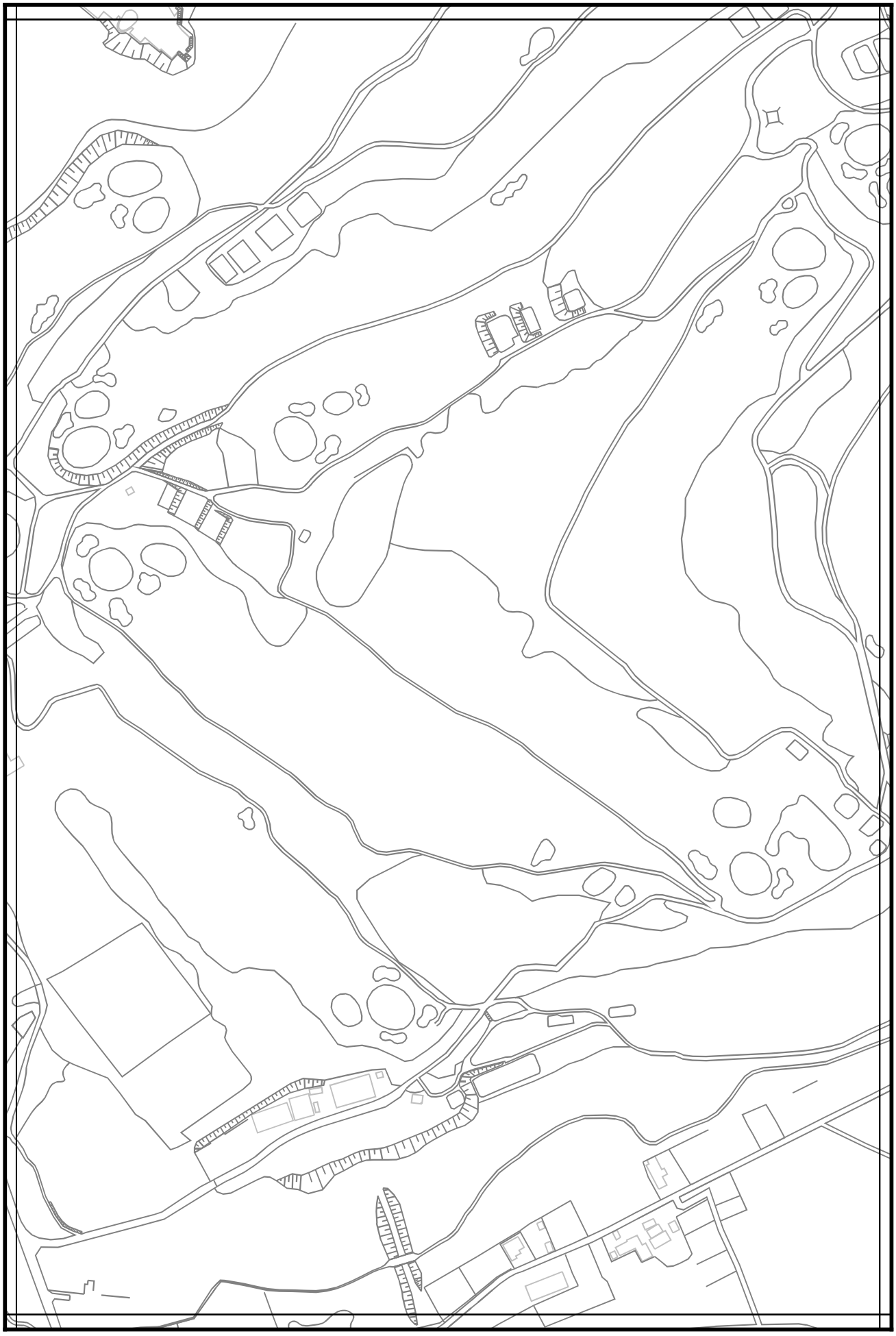

4

1		
3	4	5
12	13	

（標準宅地の表示）
○ 標準宅地
9001 標準宅地番号

（路線価の表示）
路線価（千円/㎡）
← 120G（9001）→
用途地区区分記号　地域番号

主要な路線
その他の路線

（用途地区区分記号）
A：高度商業Ⅰ　E：併用住宅　H：大工場
B：高度商業Ⅱ　F：高級住宅　J：中小工場
C：繁華街　G：普通住宅
D：普通商業

守山区

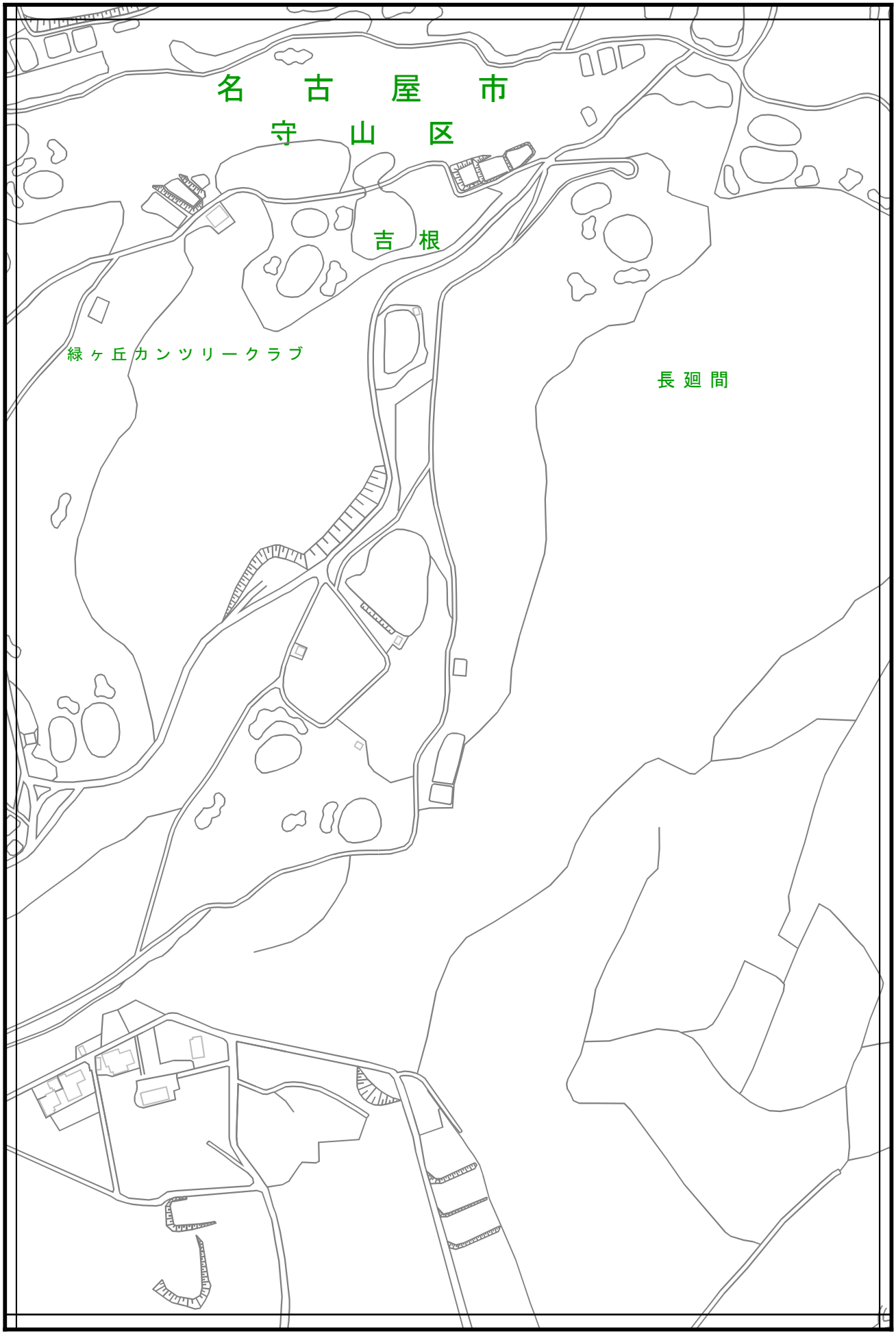

1		
3	4	5
12	13	

（標準宅地の表示）
○ 標準宅地
9001 標準宅地番号

（路線価の表示）
120G（9001）
路線価（千円/㎡）
用途地区区分記号
地域番号

主要な路線
その他の路線

（用途地区区分記号）
A：高度商業Ⅰ
B：高度商業Ⅱ
C：繁華街
D：普通商業
E：併用住宅
F：高級住宅
G：普通住宅
H：大工場
J：中小工場

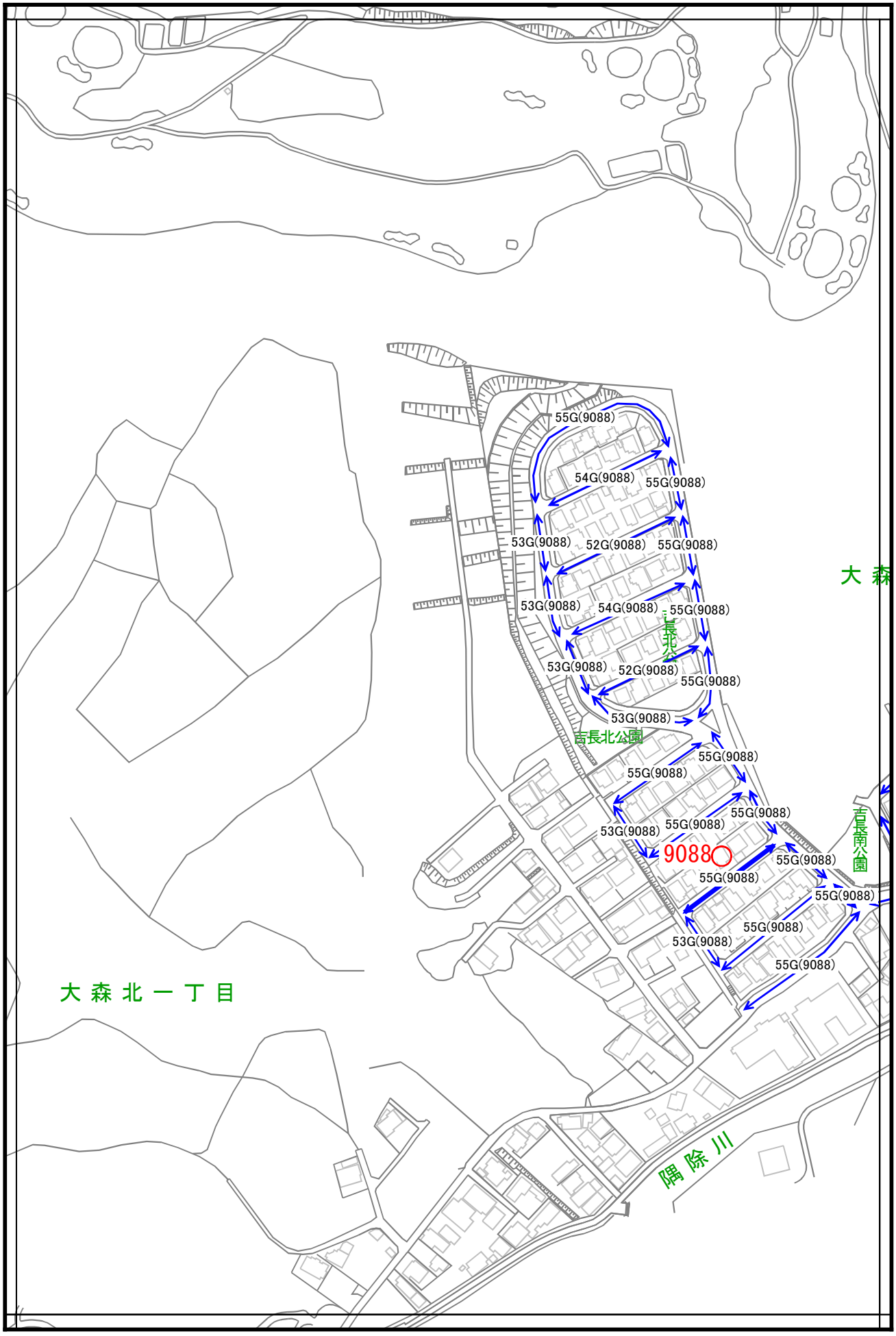

5

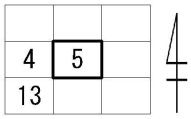

（標準宅地の表示）
○ 標準宅地
9001 標準宅地番号

（路線価の表示）
路線価（千円/㎡）
120G（9001）
用途地区区分記号　地域番号

主要な路線
その他の路線

（用途地区区分記号）
A：高度商業Ⅰ　E：併用住宅　H：大工場
B：高度商業Ⅱ　F：高級住宅　J：中小工場
C：繁華街　G：普通住宅
D：普通商業

守山区

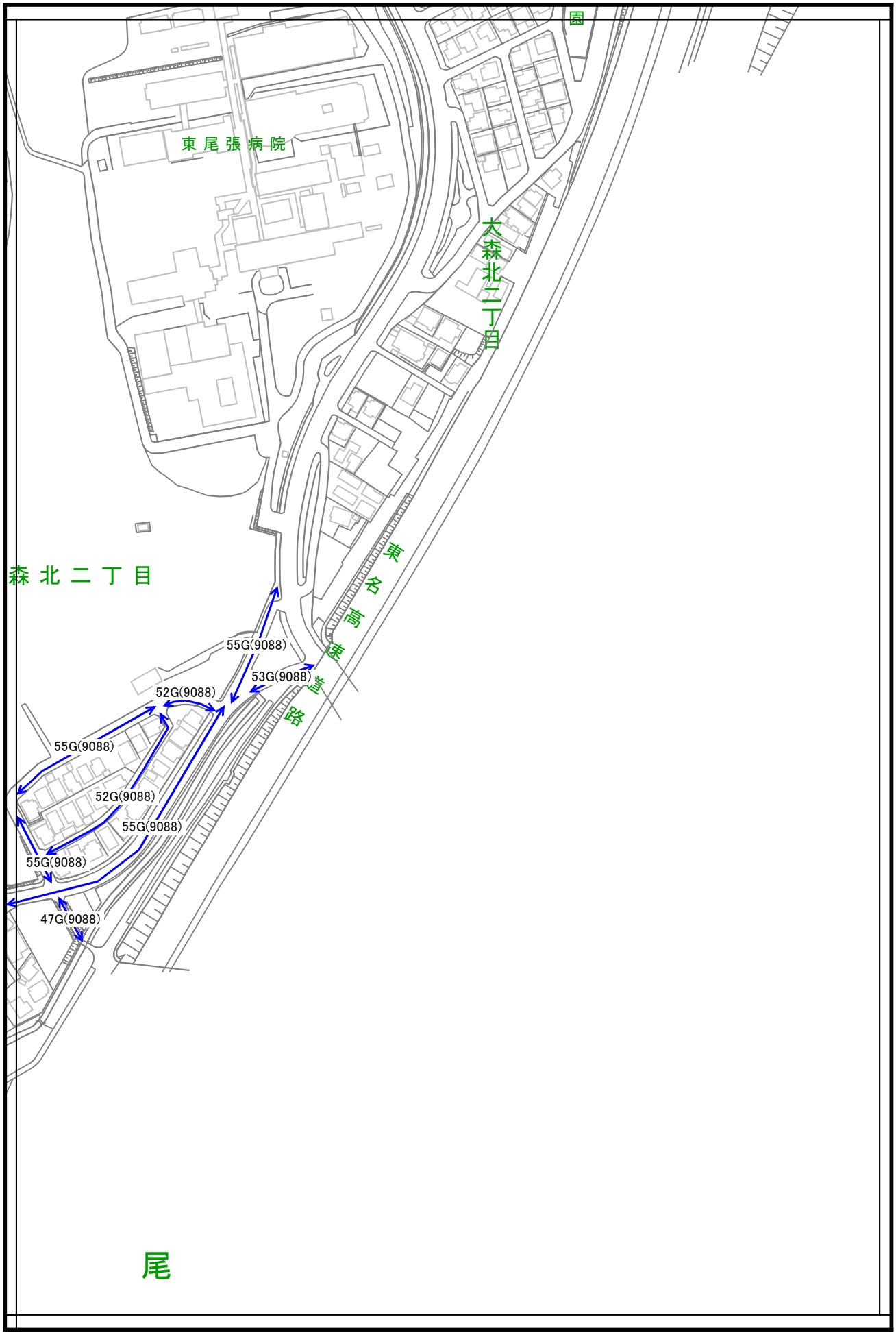

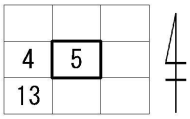

（標準宅地の表示）
○ 標準宅地
9001 標準宅地番号

（路線価の表示）
路線価（千円/㎡）
120G（9001）
用途地区区分記号
地域番号

主要な路線
その他の路線

（用途地区区分記号）
A：高度商業Ⅰ
B：高度商業Ⅱ
C：繁華街
D：普通商業
E：併用住宅
F：高級住宅
G：普通住宅
H：大工場
J：中小工場

6

	6	7
	14	15

（標準宅地の表示）
○ 標準宅地
9001 標準宅地番号

（路線価の表示）
路線価（千円/㎡）
120G（9001）
用途地区区分記号　地域番号

主要な路線
その他の路線

（用途地区区分記号）
A：高度商業Ⅰ　E：併用住宅　H：大工場
B：高度商業Ⅱ　F：高級住宅　J：中小工場
C：繁華街　G：普通住宅
D：普通商業

守山区

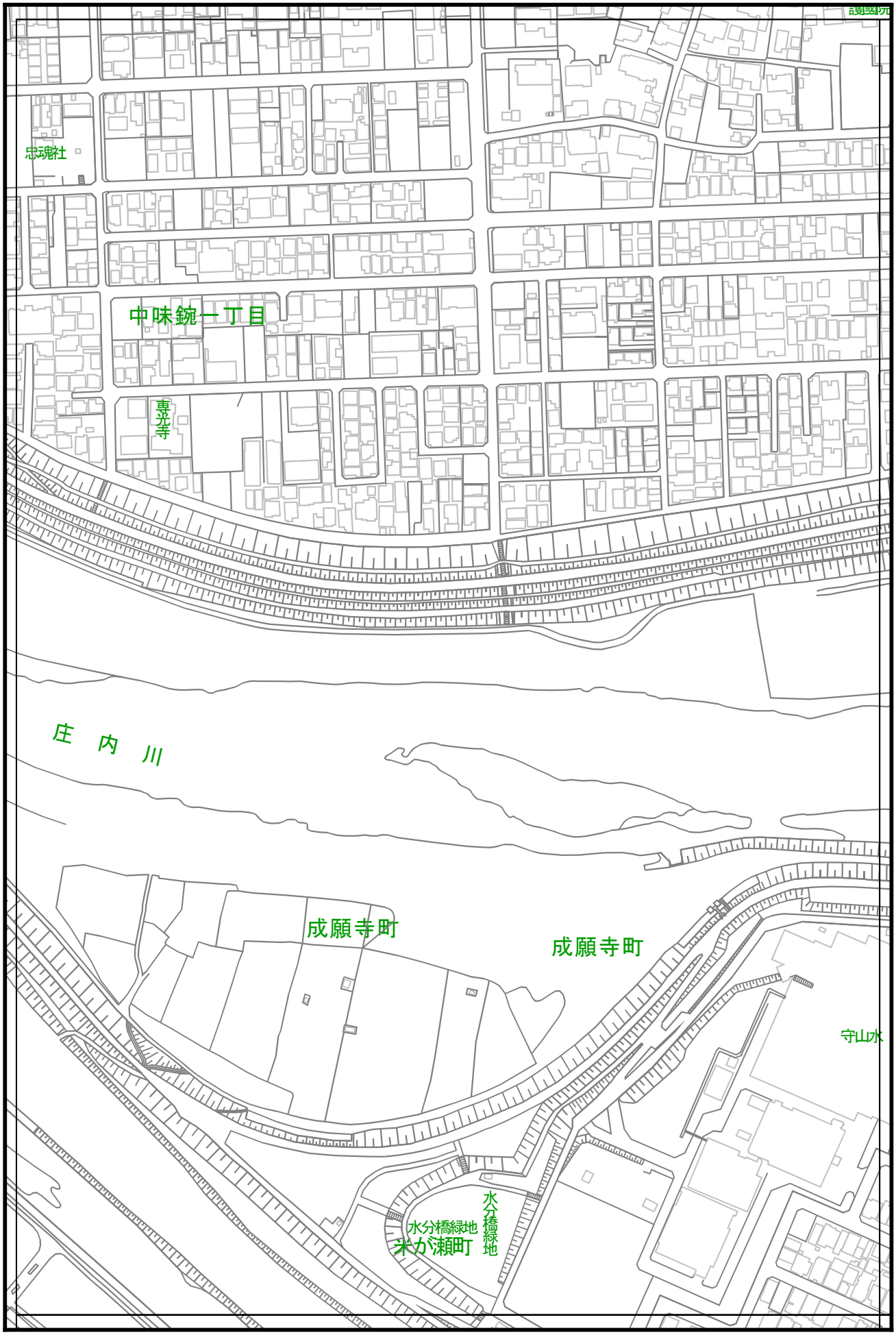

6	7	
14	15	

（標準宅地の表示）
○ 標準宅地
9001 標準宅地番号

（路線価の表示）
路線価（千円/㎡）
← 120G（9001）→
用途地区区分記号　地域番号

主要な路線
その他の路線

（用途地区区分記号）
A：高度商業Ⅰ　E：併用住宅　H：大工場
B：高度商業Ⅱ　F：高級住宅　J：中小工場
C：繁華街　G：普通住宅
D：普通商業

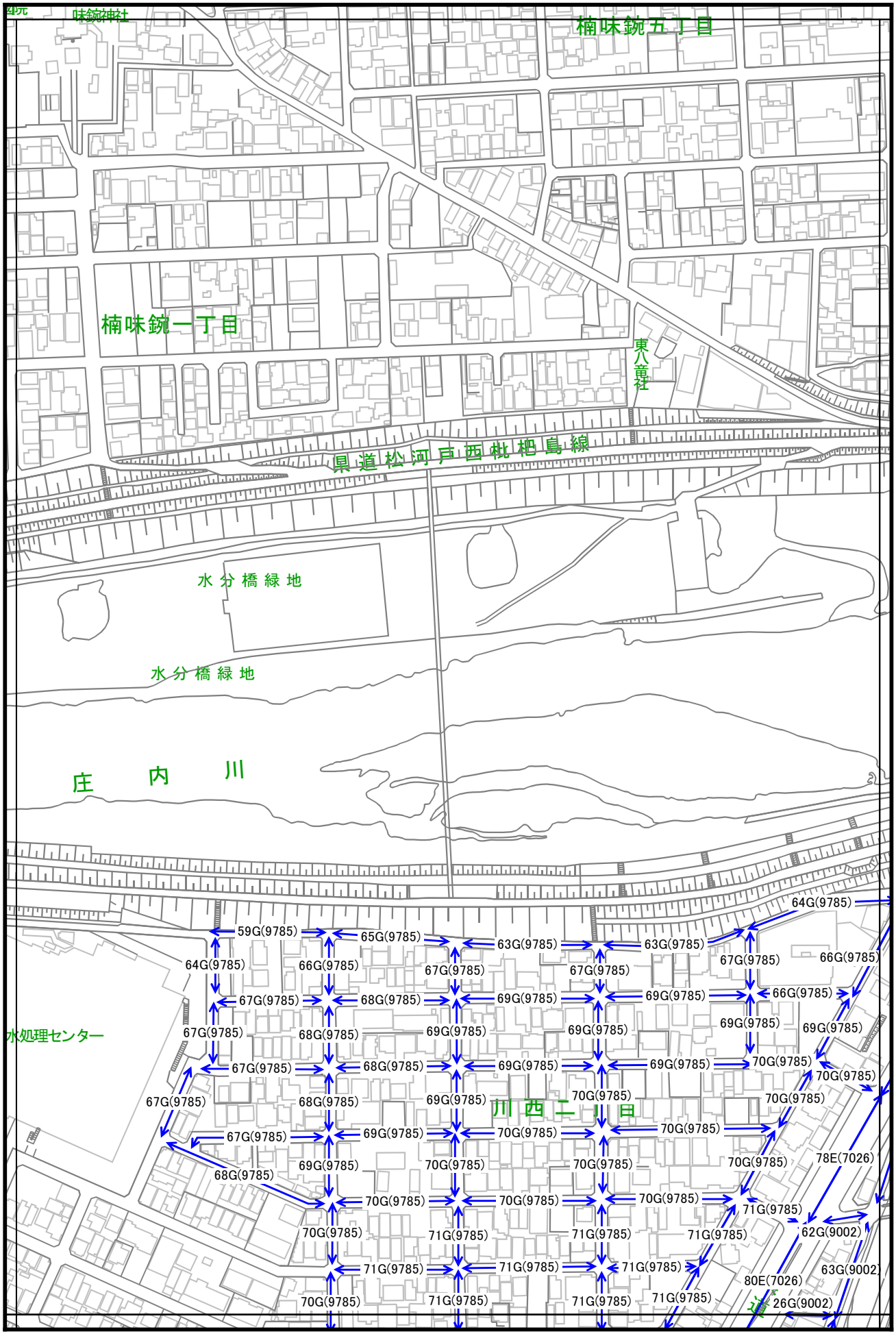

7

6	7	8
14	15	16

（標準宅地の表示）
○ 標準宅地
9001 標準宅地番号

（路線価の表示）
120G（9001）
路線価（千円/㎡）
用途地区区分記号
地域番号

主要な路線
その他の路線

（用途地区区分記号）
A：高度商業Ⅰ
B：高度商業Ⅱ
C：繁華街
D：普通商業
E：併用住宅
F：高級住宅
G：普通住宅
H：大工場
J：中小工場

守山区

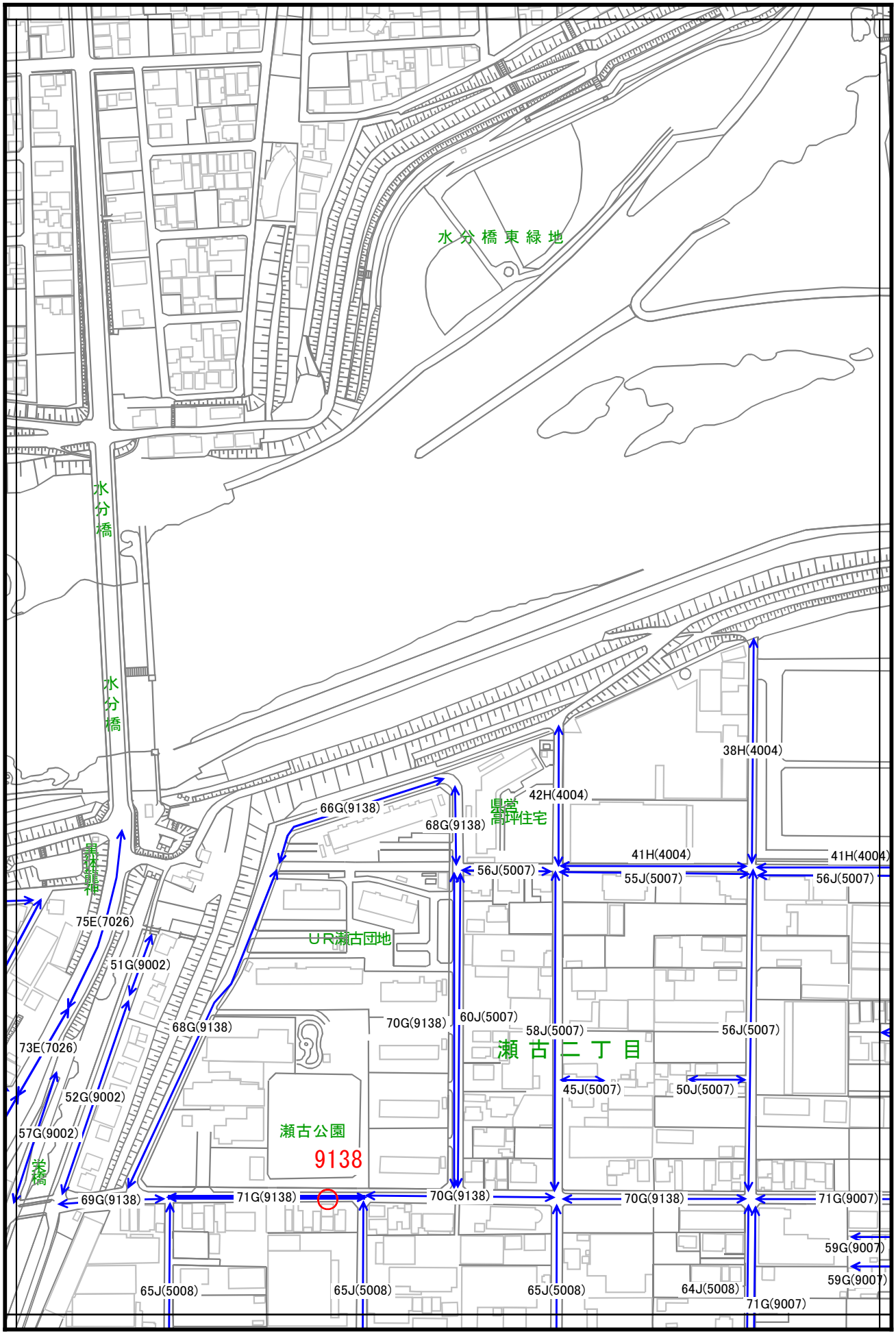

6	7	8
14	15	16

（標準宅地の表示）
○ 標準宅地
9001 標準宅地番号

（路線価の表示）
路線価（千円/㎡）
120G（9001）
用途地区区分記号　地域番号

主要な路線
その他の路線

（用途地区区分記号）
A：高度商業Ⅰ　E：併用住宅　H：大工場
B：高度商業Ⅱ　F：高級住宅　J：中小工場
C：繁華街　G：普通住宅
D：普通商業

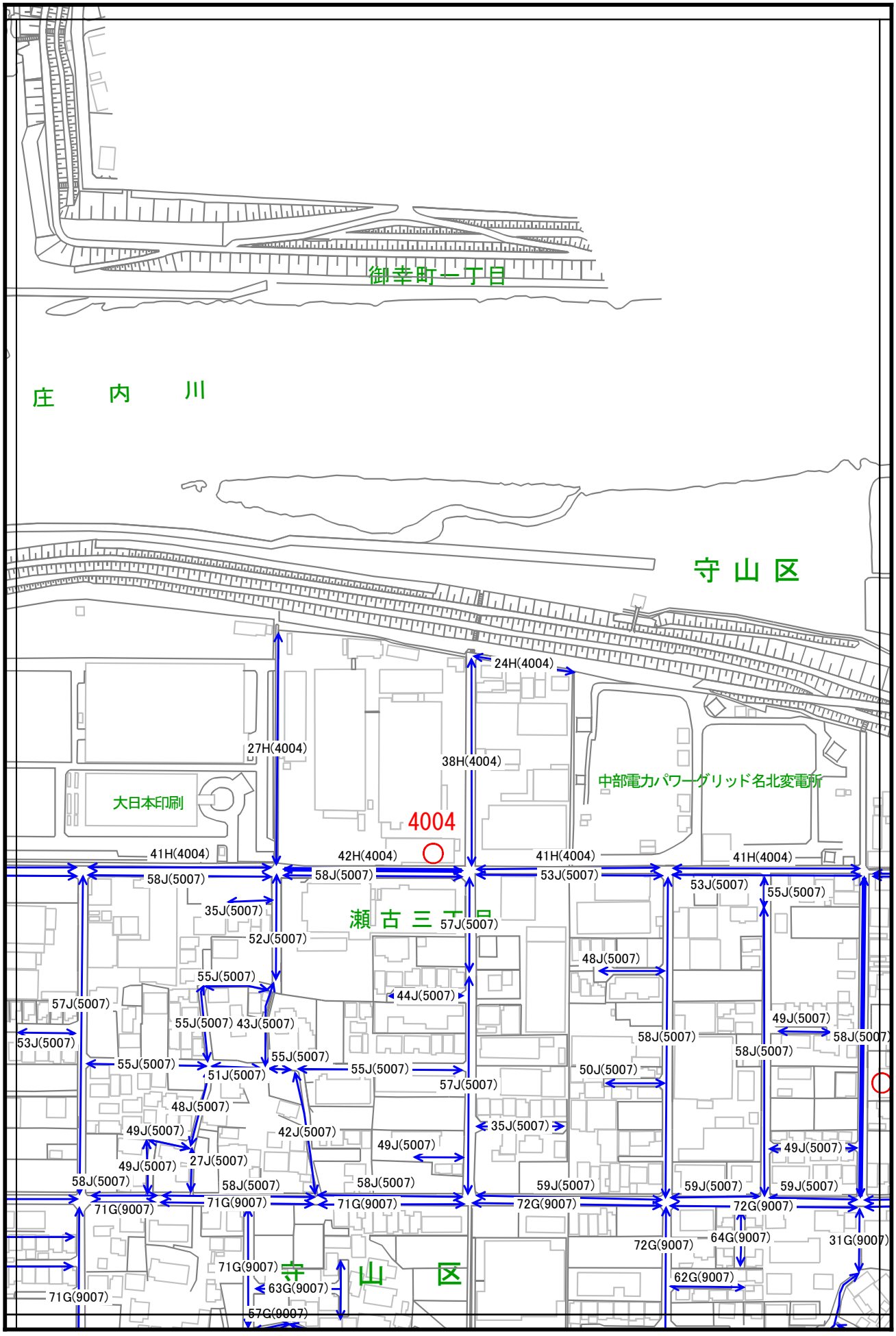

守山区

8

7	8	9
15	16	17

（標準宅地の表示）
○ 標準宅地
9001 標準宅地番号

（路線価の表示）
路線価（千円/㎡）
120G（9001）
用途地区区分記号　地域番号

主要な路線
その他の路線

（用途地区区分記号）
A：高度商業Ⅰ　E：併用住宅　H：大工場
B：高度商業Ⅱ　F：高級住宅　J：中小工場
C：繁華街　G：普通住宅
D：普通商業

守山区

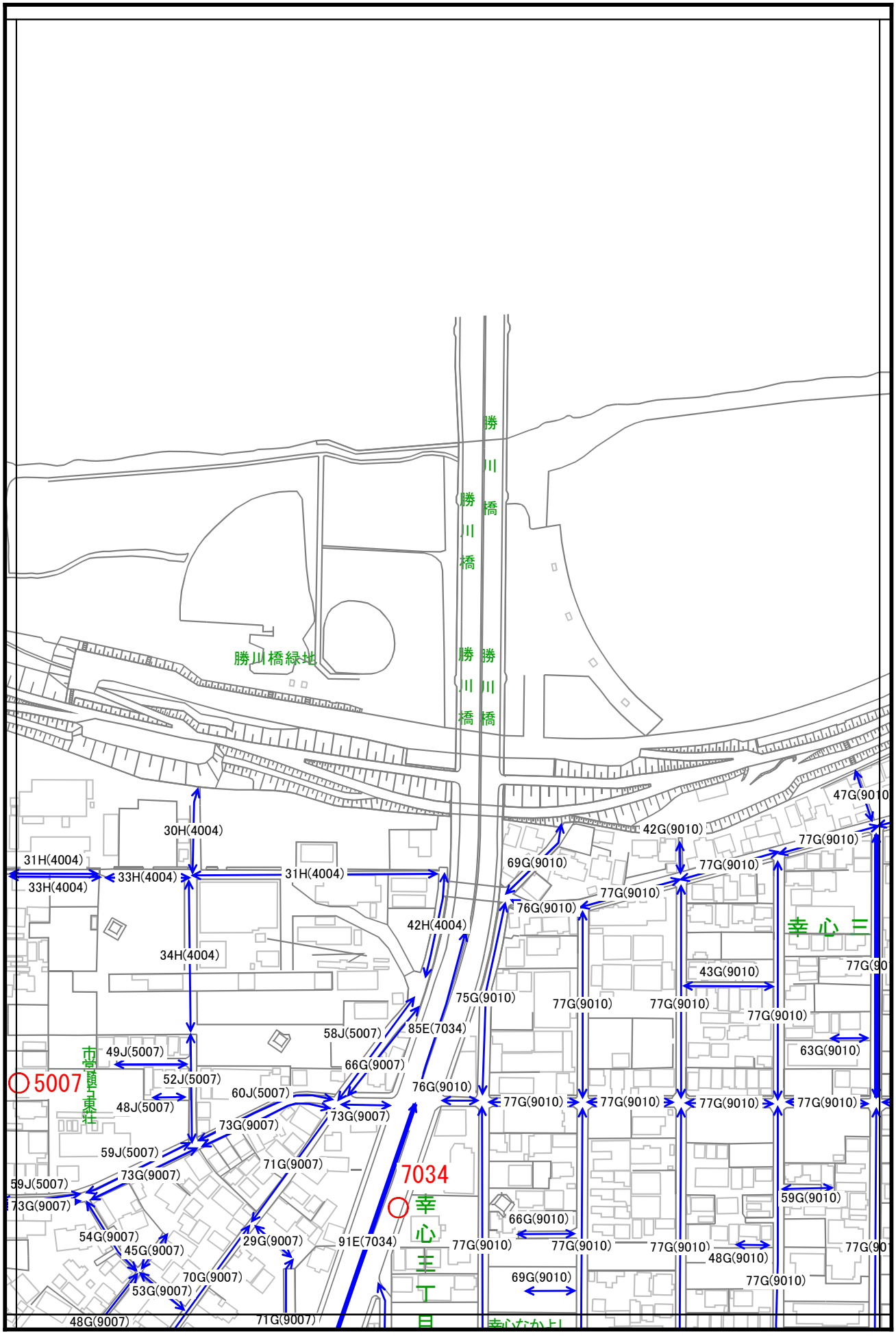

7	8	9
15	16	17

（標準宅地の表示）
○ 標準宅地
9001 標準宅地番号

（路線価の表示）
120G（9001）
路線価（千円/㎡）
用途地区区分記号
地域番号

主要な路線
その他の路線

（用途地区区分記号）
A：高度商業Ⅰ
B：高度商業Ⅱ
C：繁華街
D：普通商業
E：併用住宅
F：高級住宅
G：普通住宅
H：大工場
J：中小工場

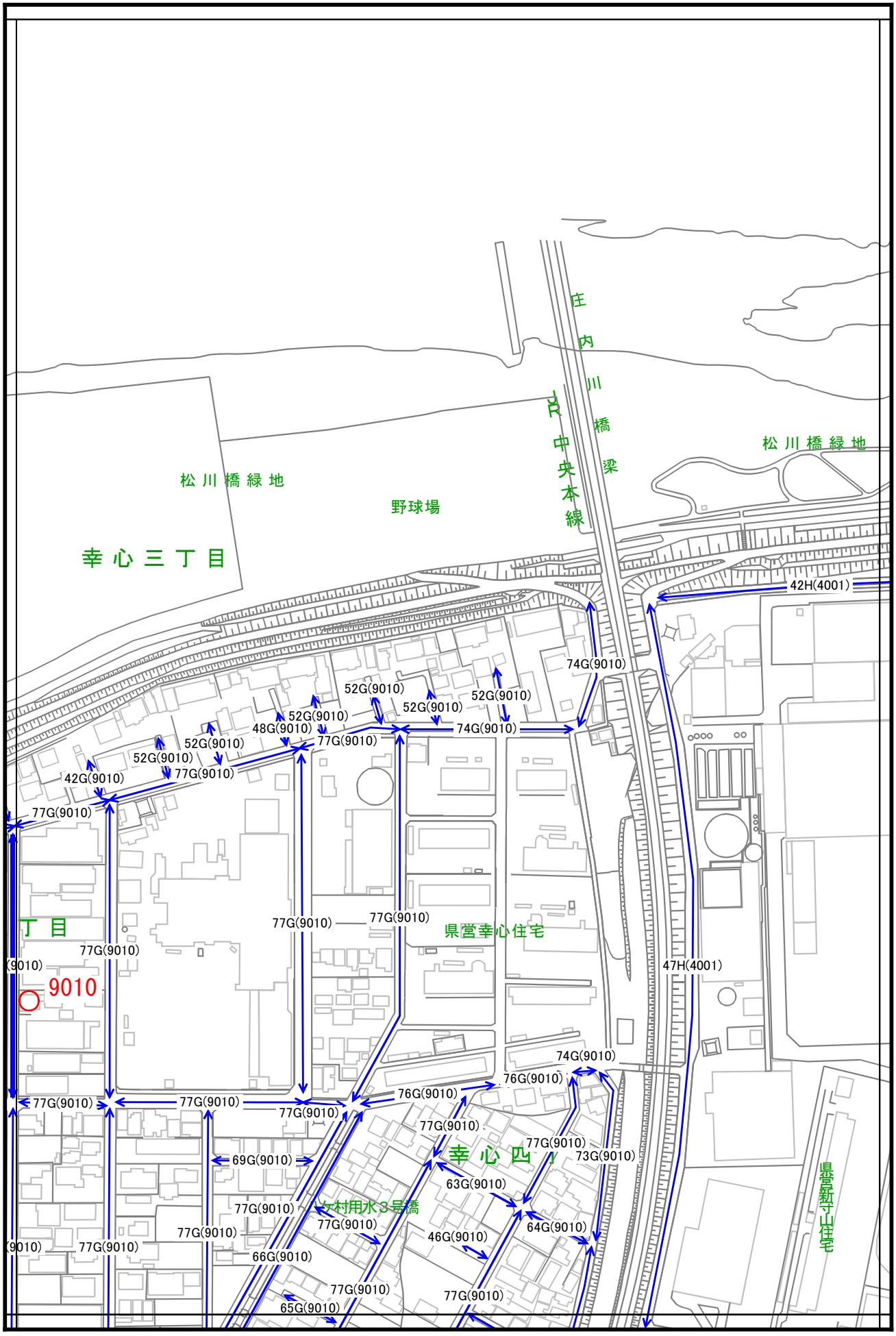

9

8	9	10
16	17	18

（標準宅地の表示）
○ 標準宅地
9001 標準宅地番号

（路線価の表示）
路線価（千円/㎡）
← 120G（9001）→
用途地区区分記号　地域番号

主要な路線
その他の路線

（用途地区区分記号）
A：高度商業Ⅰ　E：併用住宅　H：大工場
B：高度商業Ⅱ　F：高級住宅　J：中小工場
C：繁華街　G：普通住宅
D：普通商業

守山区

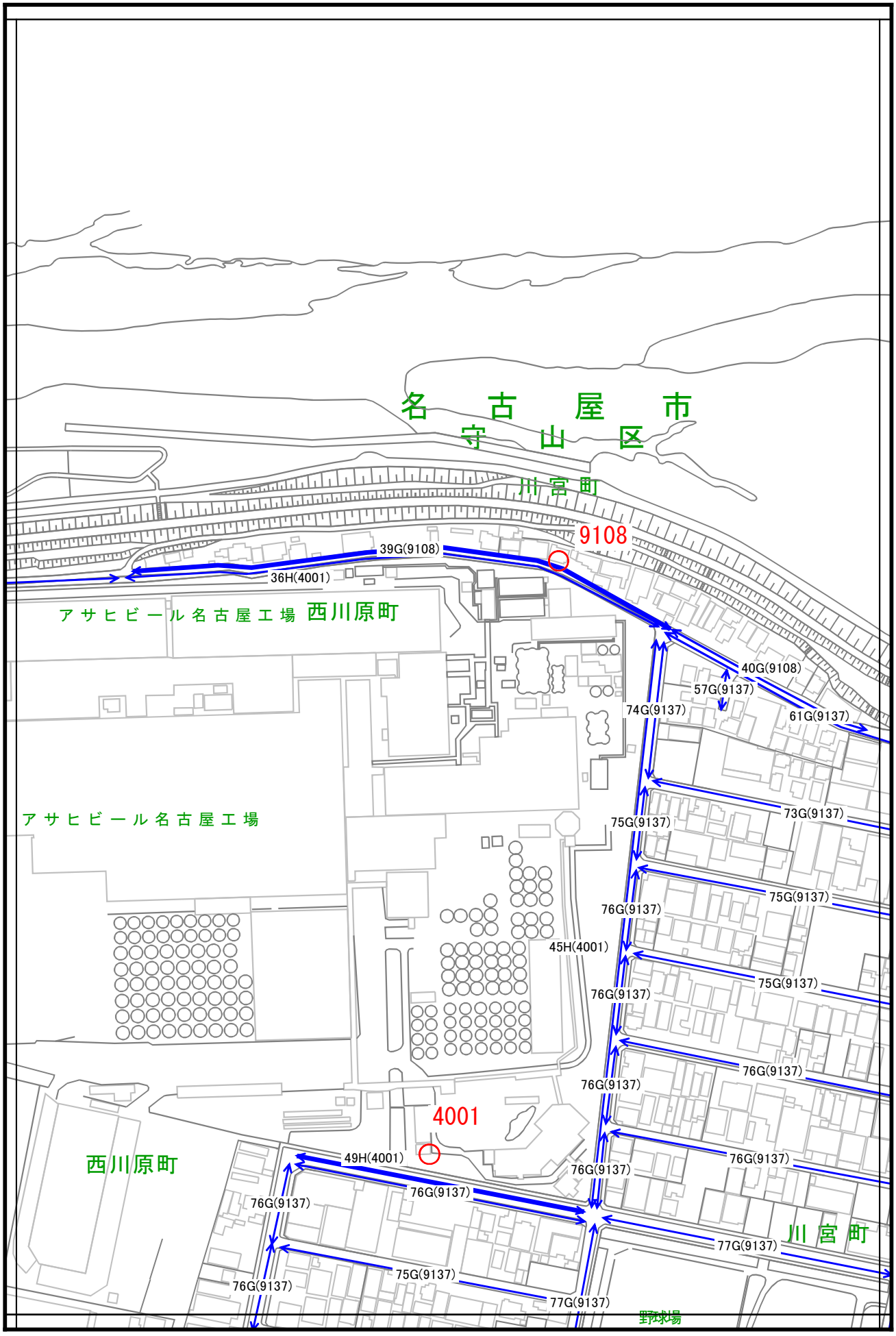

8	9	10
16	17	18

（標準宅地の表示）
○ 標準宅地
9001 標準宅地番号

（路線価の表示）
路線価（千円/㎡）
120G（9001）
用途地区区分記号　地域番号

主要な路線
その他の路線

（用途地区区分記号）
A：高度商業Ⅰ　E：併用住宅　H：大工場
B：高度商業Ⅱ　F：高級住宅　J：中小工場
C：繁華街　G：普通住宅
D：普通商業

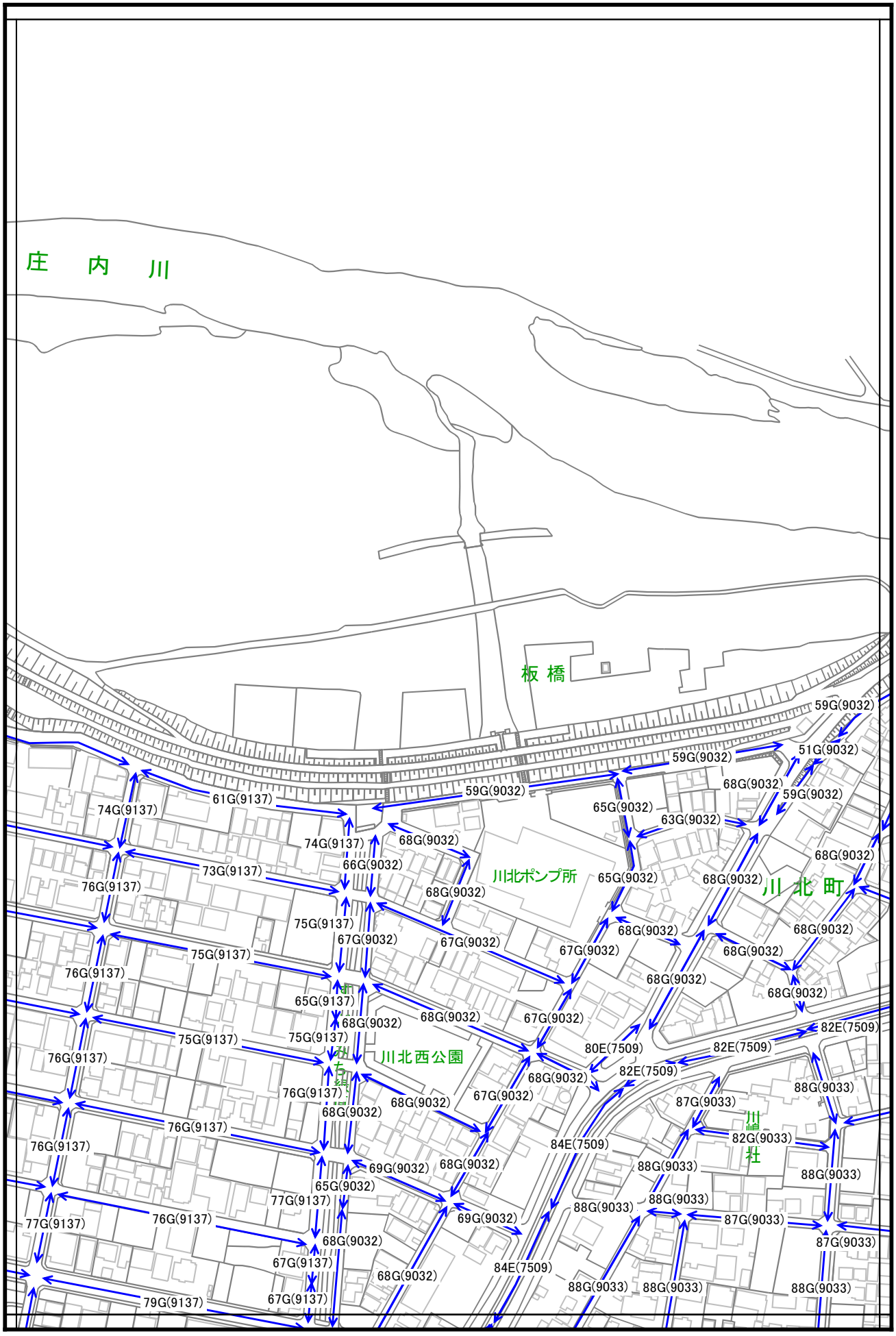

10

		2
9	10	11
17	18	19

（標準宅地の表示）
○ 標準宅地
9001 標準宅地番号

（路線価の表示）
路線価（千円/㎡）
120G（9001）
用途地区区分記号　地域番号

主要な路線
その他の路線

（用途地区区分記号）
A：高度商業Ⅰ　E：併用住宅　H：大工場
B：高度商業Ⅱ　F：高級住宅　J：中小工場
C：繁華街　G：普通住宅
D：普通商業

守山区

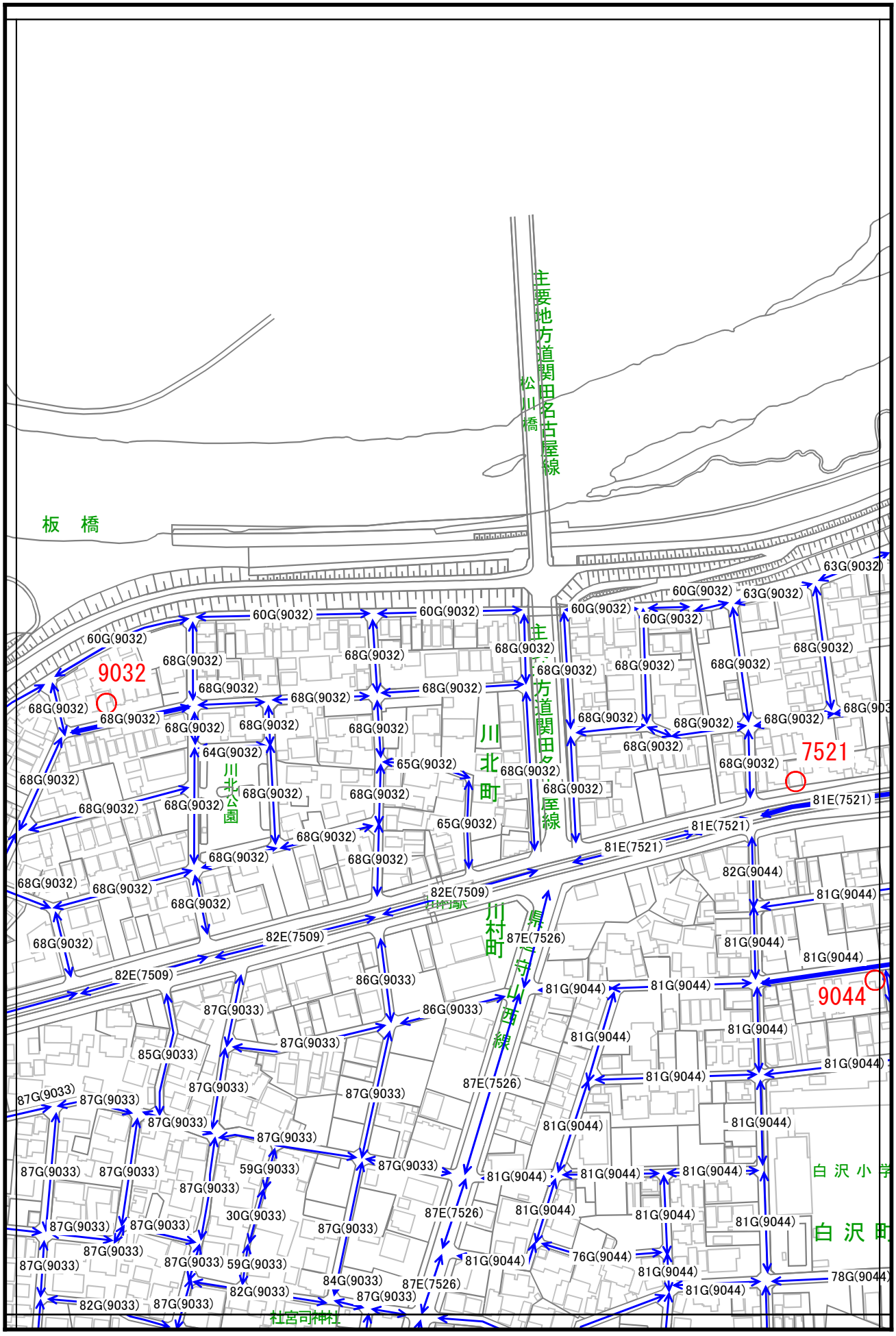

		2
9	10	11
17	18	19

（標準宅地の表示）
○ 標準宅地
9001 標準宅地番号

（路線価の表示）
120G（9001）
路線価（千円/㎡）
用途地区区分記号
地域番号

主要な路線
その他の路線

（用途地区区分記号）
A：高度商業Ⅰ
B：高度商業Ⅱ
C：繁華街
D：普通商業
E：併用住宅
F：高級住宅
G：普通住宅
H：大工場
J：中小工場

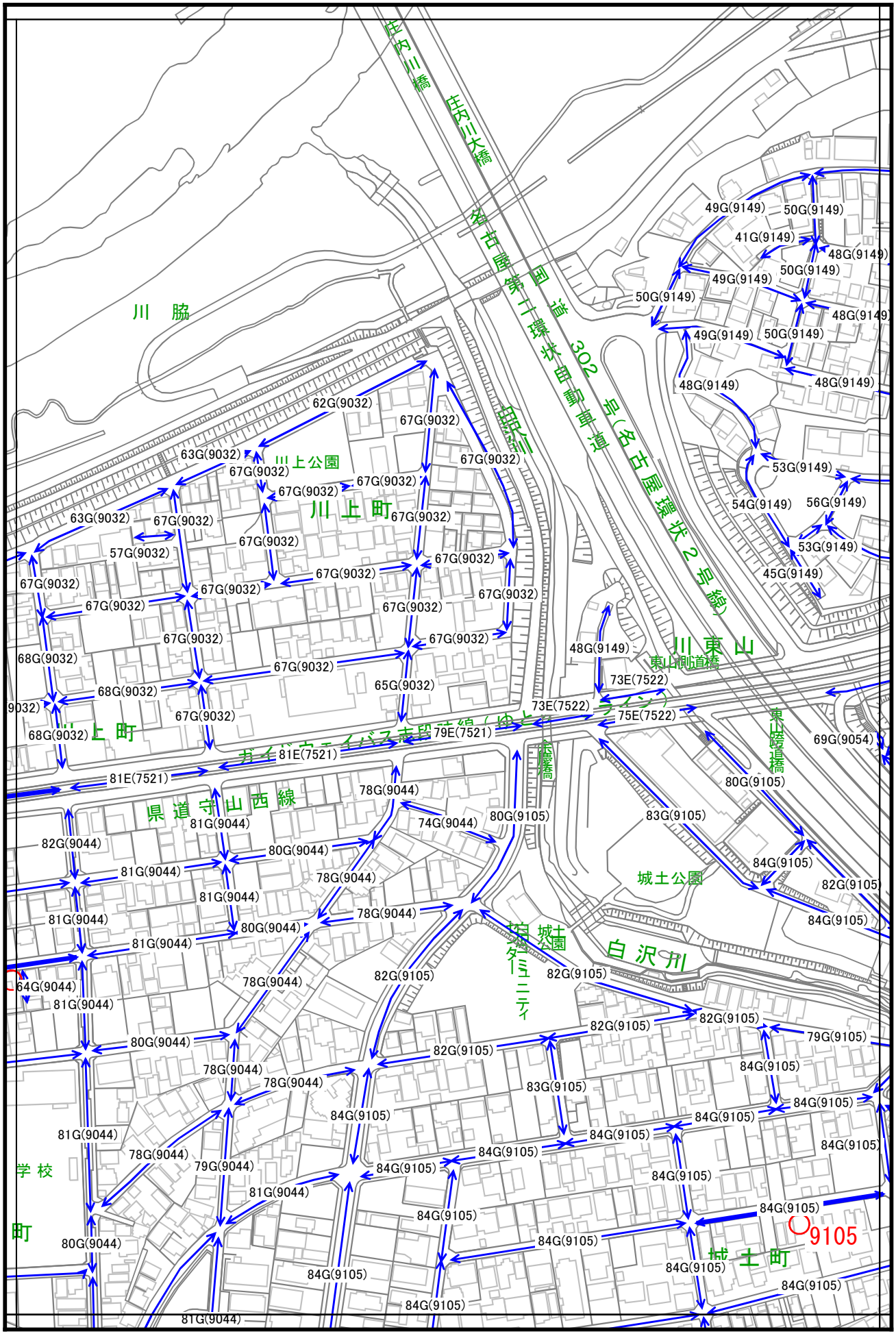

	2	3
10	11	12
18	19	20

11

（標準宅地の表示）
○ 標準宅地
9001 標準宅地番号

（路線価の表示）
120G（9001）
路線価（千円/㎡）
用途地区区分記号
地域番号

主要な路線
その他の路線

（用途地区区分記号）
A：高度商業Ⅰ
B：高度商業Ⅱ
C：繁華街
D：普通商業
E：併用住宅
F：高級住宅
G：普通住宅
H：大工場
J：中小工場

守山区

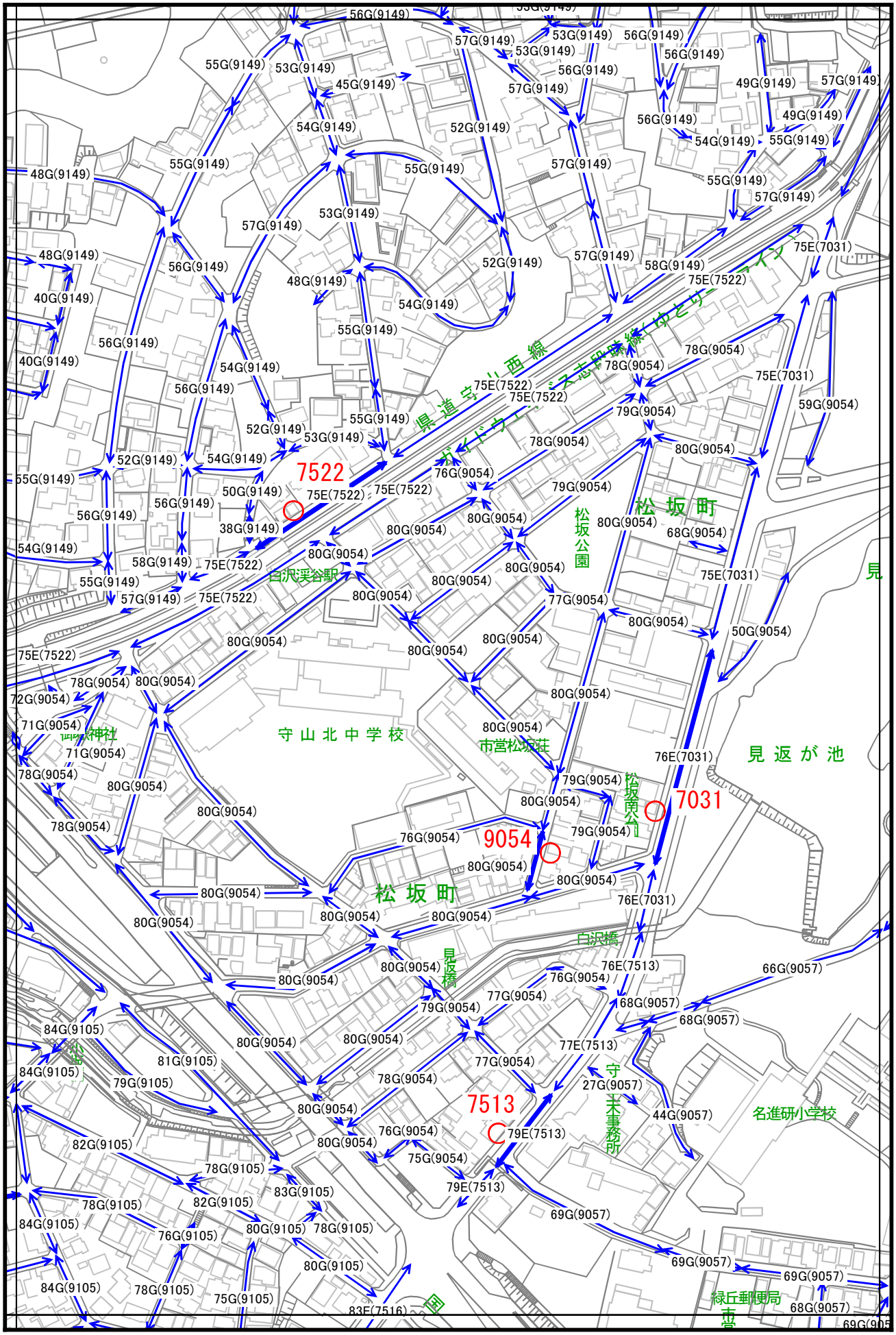

	2	3
10	11	12
18	19	20

（標準宅地の表示）
○ 標準宅地
9001 標準宅地番号

（路線価の表示）
路線価（千円/㎡）
← 120G（9001）→
用途地区区分記号　地域番号

主要な路線
その他の路線

（用途地区区分記号）
A：高度商業Ⅰ　E：併用住宅　H：大工場
B：高度商業Ⅱ　F：高級住宅　J：中小工場
C：繁華街　G：普通住宅
D：普通商業

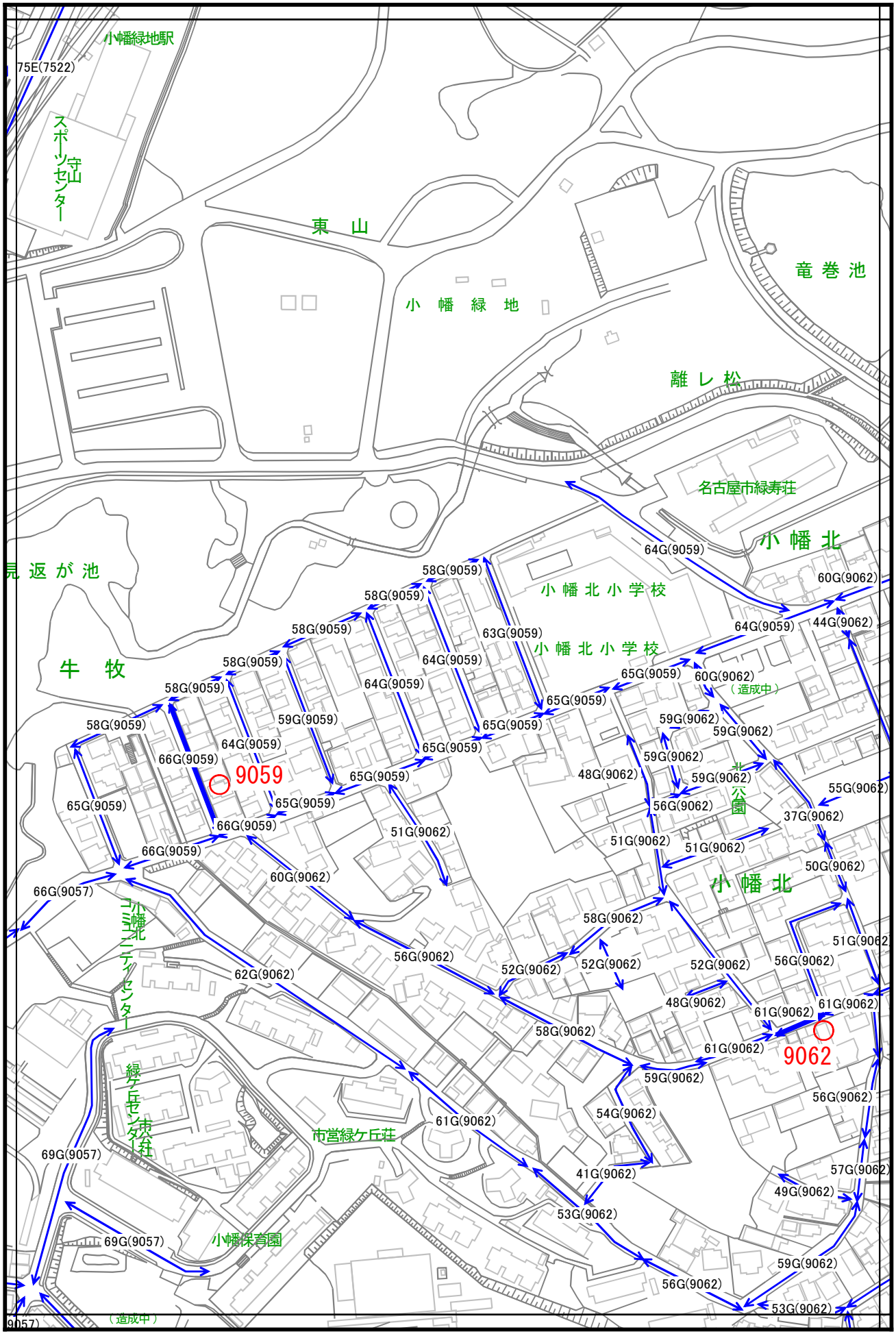

守山区

2	3	4
11	12	13
19	20	21

12

（標準宅地の表示）
○ 標準宅地
9001 標準宅地番号

（路線価の表示）
路線価（千円/㎡）
120G（9001）
用途地区区分記号　地域番号

主要な路線
その他の路線

（用途地区区分記号）
A：高度商業Ⅰ　E：併用住宅　H：大工場
B：高度商業Ⅱ　F：高級住宅　J：中小工場
C：繁華街　G：普通住宅
D：普通商業

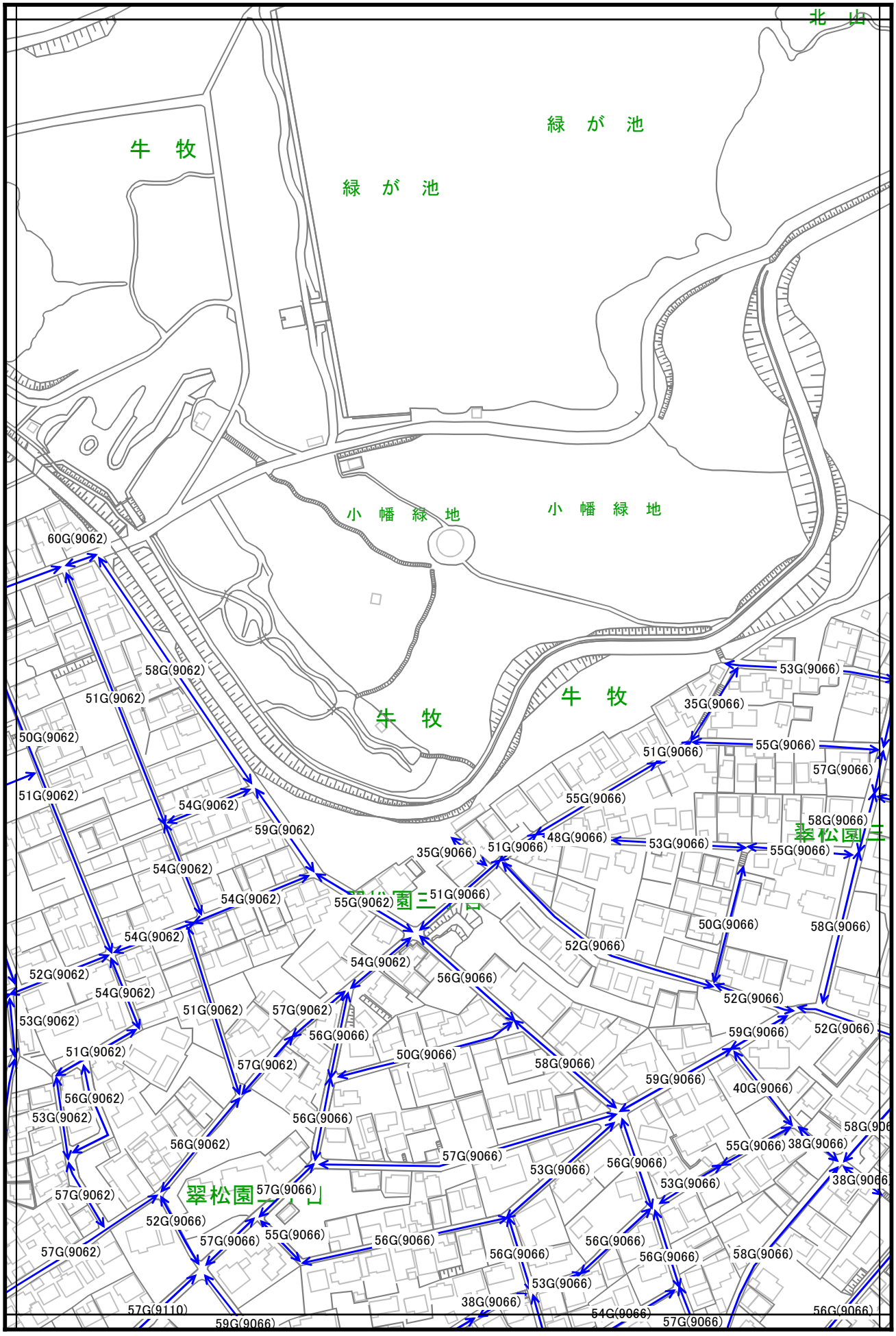

2	3	4
11	12	13
19	20	21

（標準宅地の表示）
○ 標準宅地
9001 標準宅地番号

（路線価の表示）
路線価（千円/㎡）
120G（9001）
用途地区区分記号　地域番号

主要な路線
その他の路線

（用途地区区分記号）
A：高度商業Ⅰ　E：併用住宅　H：大工場
B：高度商業Ⅱ　F：高級住宅　J：中小工場
C：繁華街　G：普通住宅
D：普通商業

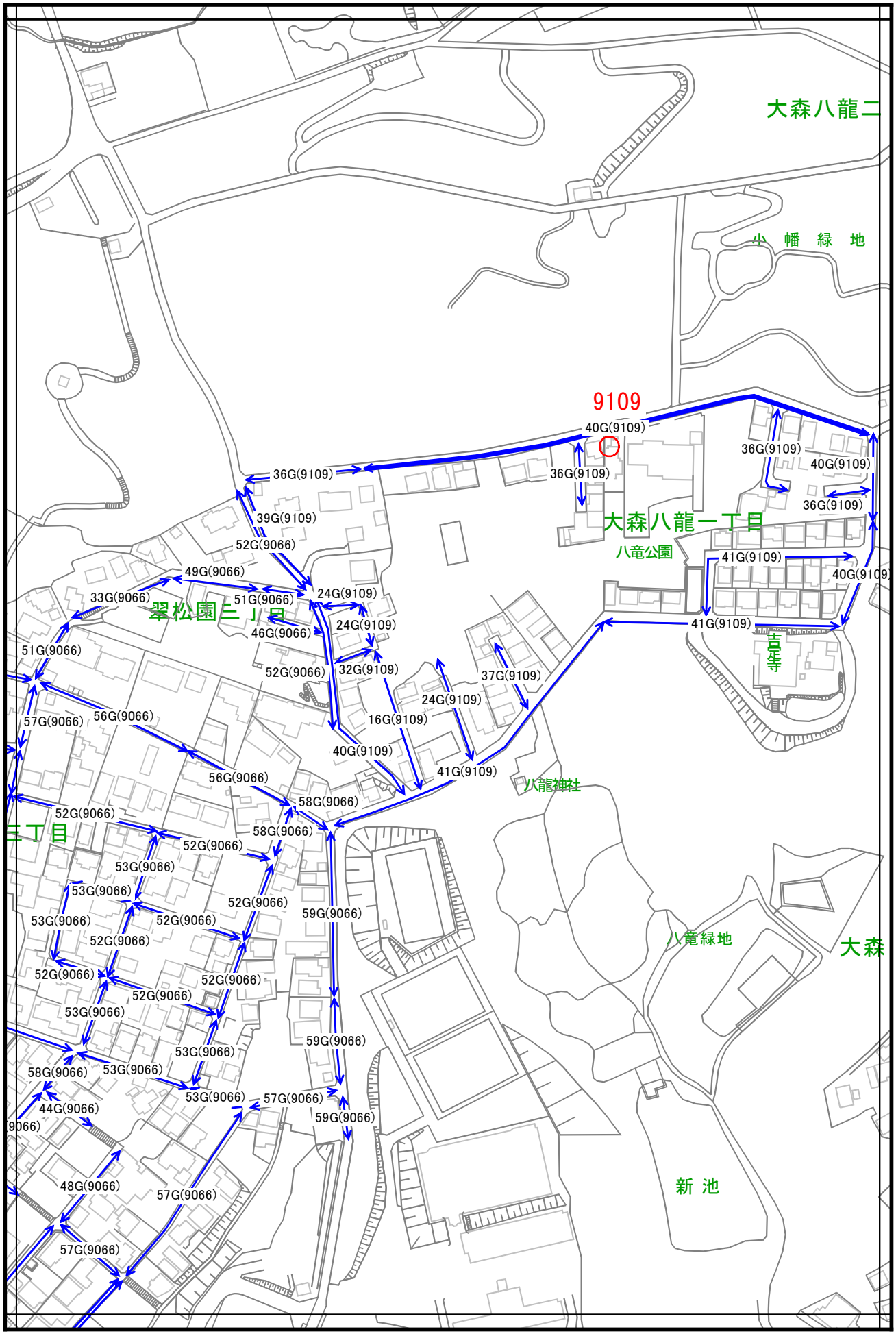

13

3	4	5
12	13	
20	21	

（標準宅地の表示）
○ 標準宅地
9001 標準宅地番号

（路線価の表示）
路線価（千円/㎡）
← 120G（9001）→
用途地区区分記号　地域番号

主要な路線
その他の路線

（用途地区区分記号）
A：高度商業Ⅰ　E：併用住宅　H：大工場
B：高度商業Ⅱ　F：高級住宅　J：中小工場
C：繁華街　G：普通住宅
D：普通商業

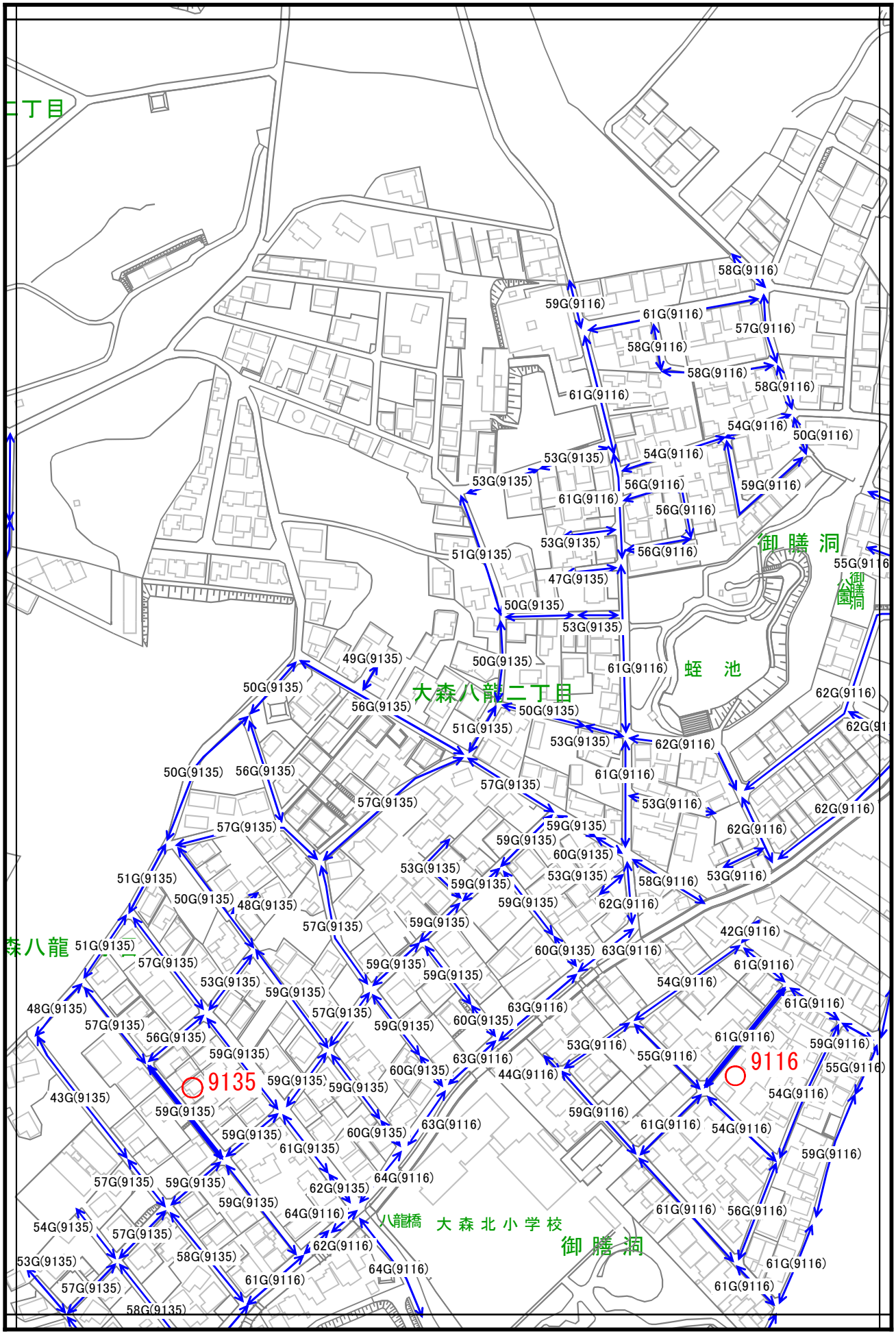

3	4	5
12	13	
20	21	

（標準宅地の表示）
○ 標準宅地
9001 標準宅地番号

（路線価の表示）
路線価（千円/㎡）
← 120G（9001）→
用途地区区分記号　地域番号

主要な路線
その他の路線

（用途地区区分記号）
A：高度商業Ⅰ　E：併用住宅　H：大工場
B：高度商業Ⅱ　F：高級住宅　J：中小工場
C：繁華街　G：普通住宅
D：普通商業

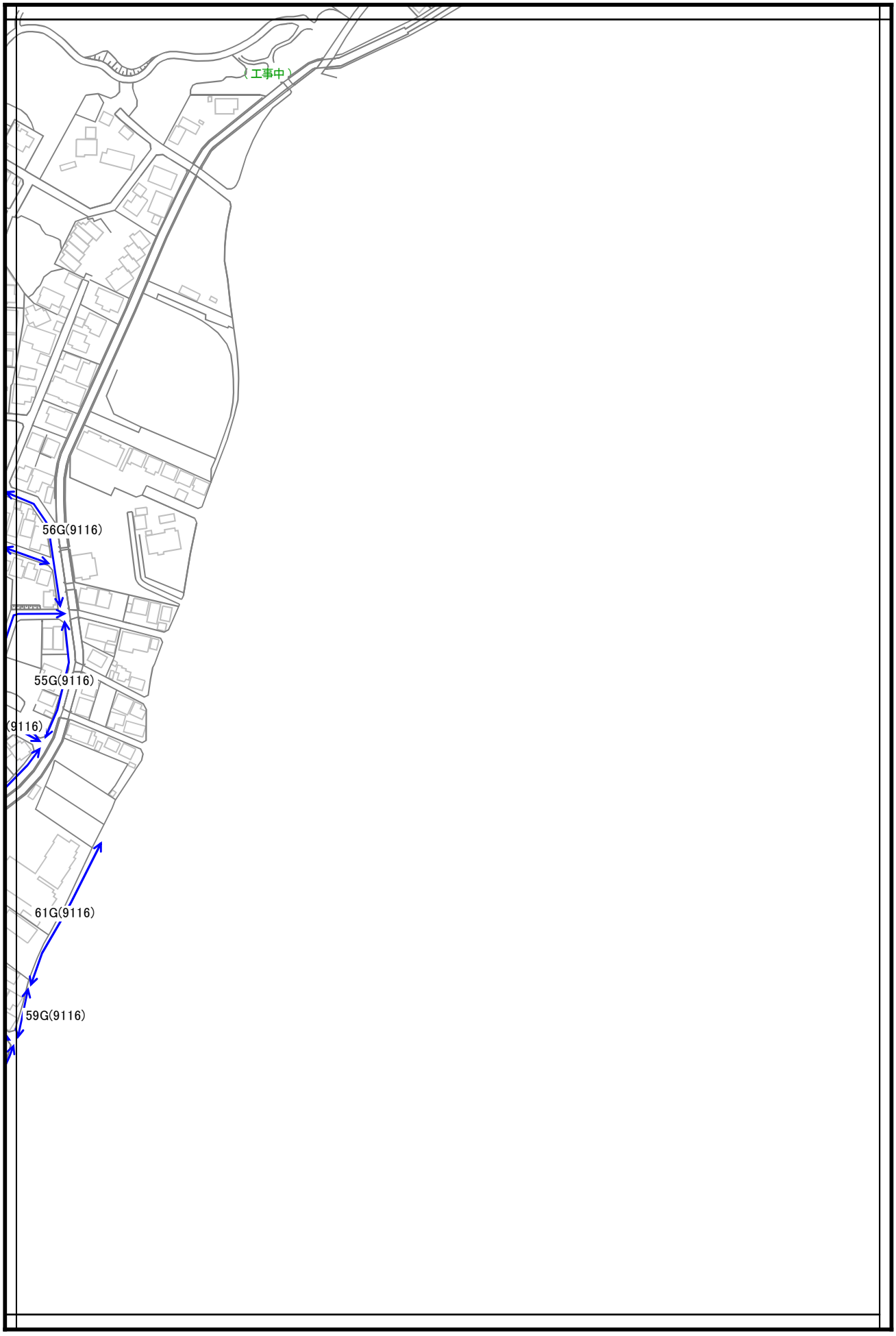

14

	6	7
	14	15
		22

（標準宅地の表示）
○ 標準宅地
9001 標準宅地番号

（路線価の表示）
路線価（千円/㎡）
← 120G（9001）→
用途地区区分記号　地域番号

主要な路線
その他の路線

（用途地区区分記号）
A：高度商業Ⅰ　E：併用住宅　H：大工場
B：高度商業Ⅱ　F：高級住宅　J：中小工場
C：繁華街　G：普通住宅
D：普通商業

守山区

	6	7
	14	15
		22

（標準宅地の表示）
○ 標準宅地
9001 標準宅地番号

（路線価の表示）
路線価（千円/㎡）
120G（9001）
用途地区区分記号　地域番号

主要な路線
その他の路線

（用途地区区分記号）
A：高度商業Ⅰ　E：併用住宅　H：大工場
B：高度商業Ⅱ　F：高級住宅　J：中小工場
C：繁華街　G：普通住宅
D：普通商業

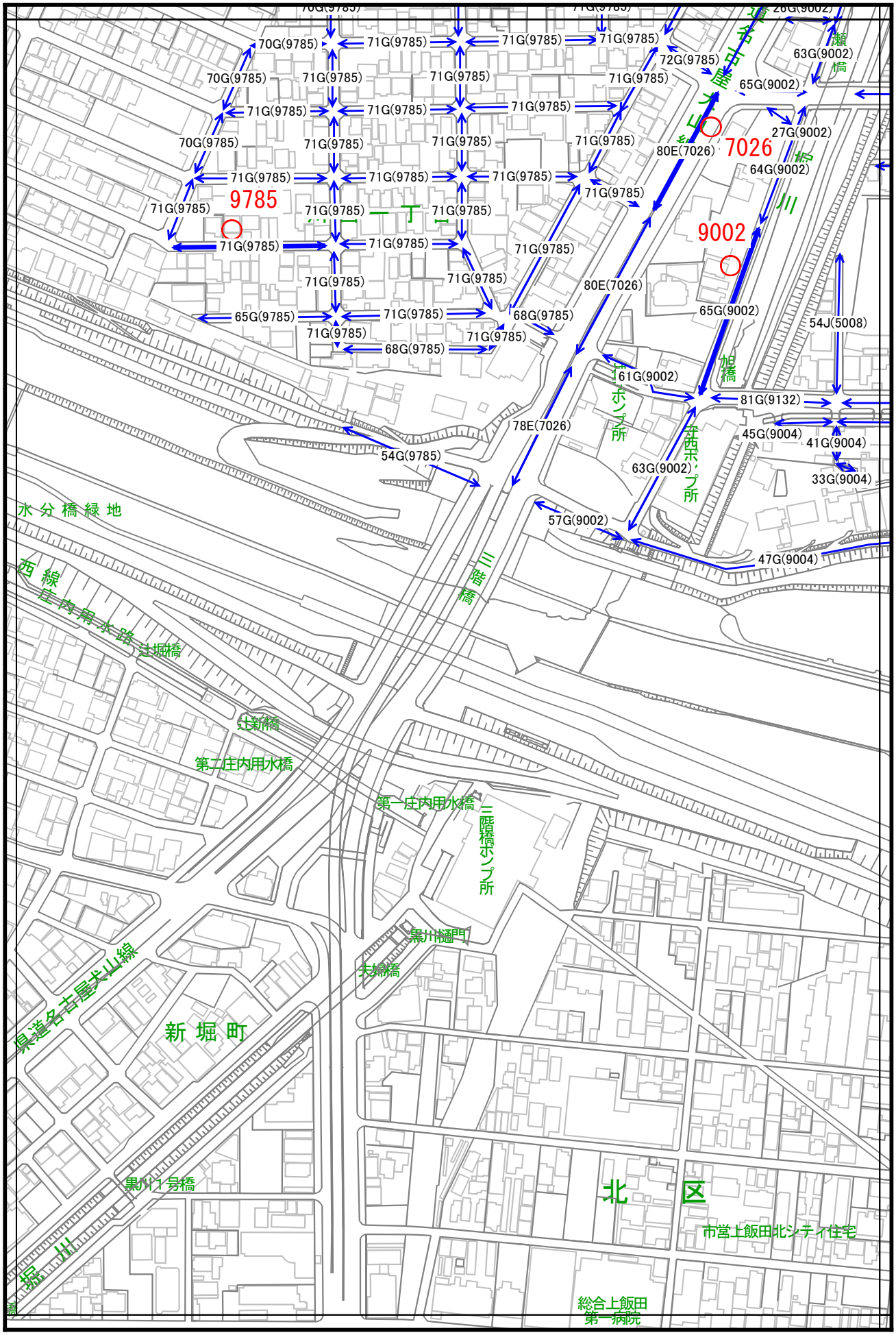

6	7	8
14	15	16
	22	23

15

（標準宅地の表示）
○ 標準宅地
9001 標準宅地番号

（路線価の表示）
路線価（千円/㎡）
120G（9001）
用途地区区分記号　地域番号

主要な路線
その他の路線

（用途地区区分記号）
A：高度商業Ⅰ
B：高度商業Ⅱ
C：繁華街
D：普通商業
E：併用住宅
F：高級住宅
G：普通住宅
H：大工場
J：中小工場

中区

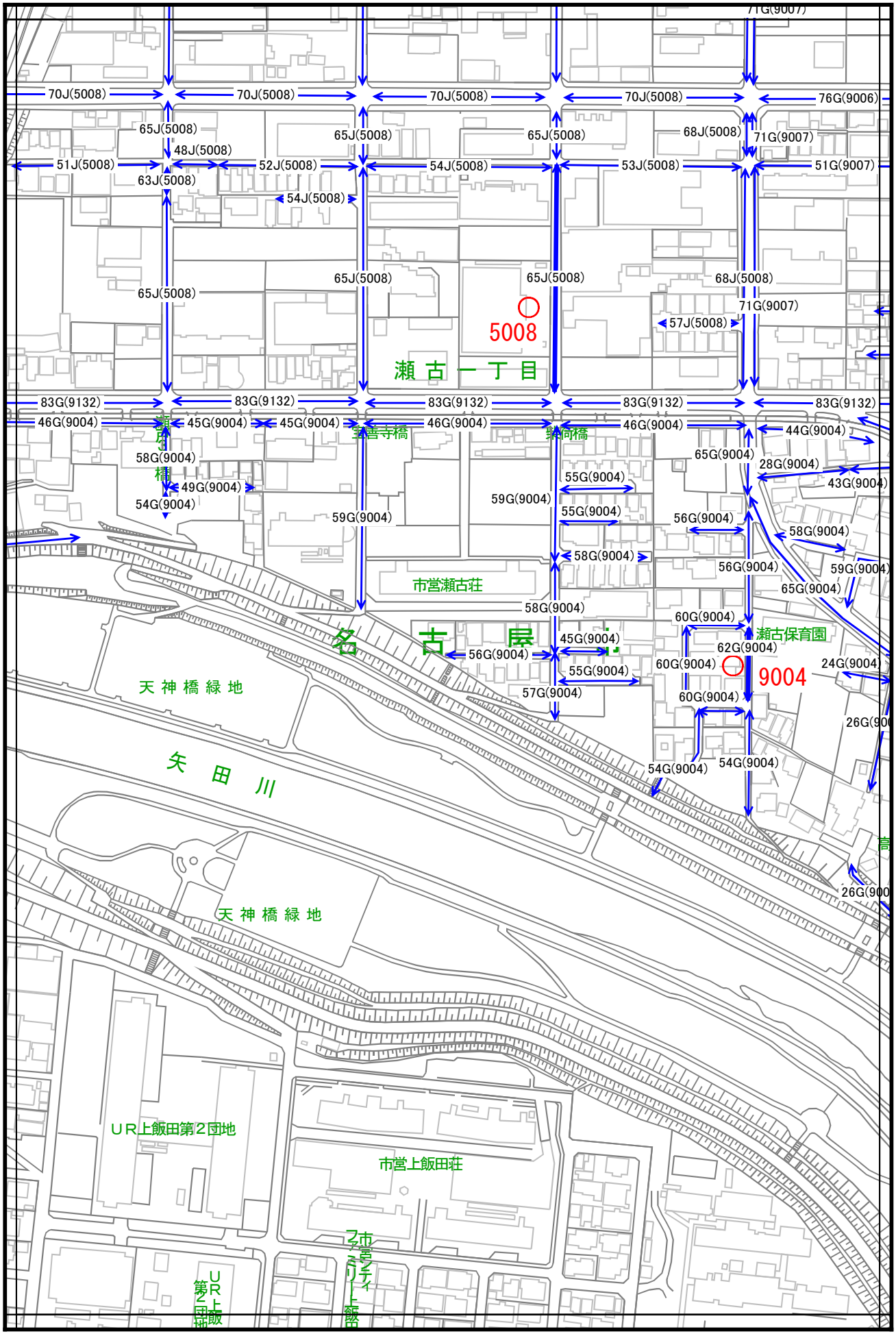

6	7	8
14	15	16
	22	23

（標準宅地の表示）
○ 標準宅地
9001 標準宅地番号

（路線価の表示）
路線価（千円/㎡）
120G（9001）
用途地区区分記号　地域番号

主要な路線
その他の路線

（用途地区区分記号）
A：高度商業Ⅰ
B：高度商業Ⅱ
C：繁華街
D：普通商業
E：併用住宅
F：高級住宅
G：普通住宅
H：大工場
J：中小工場

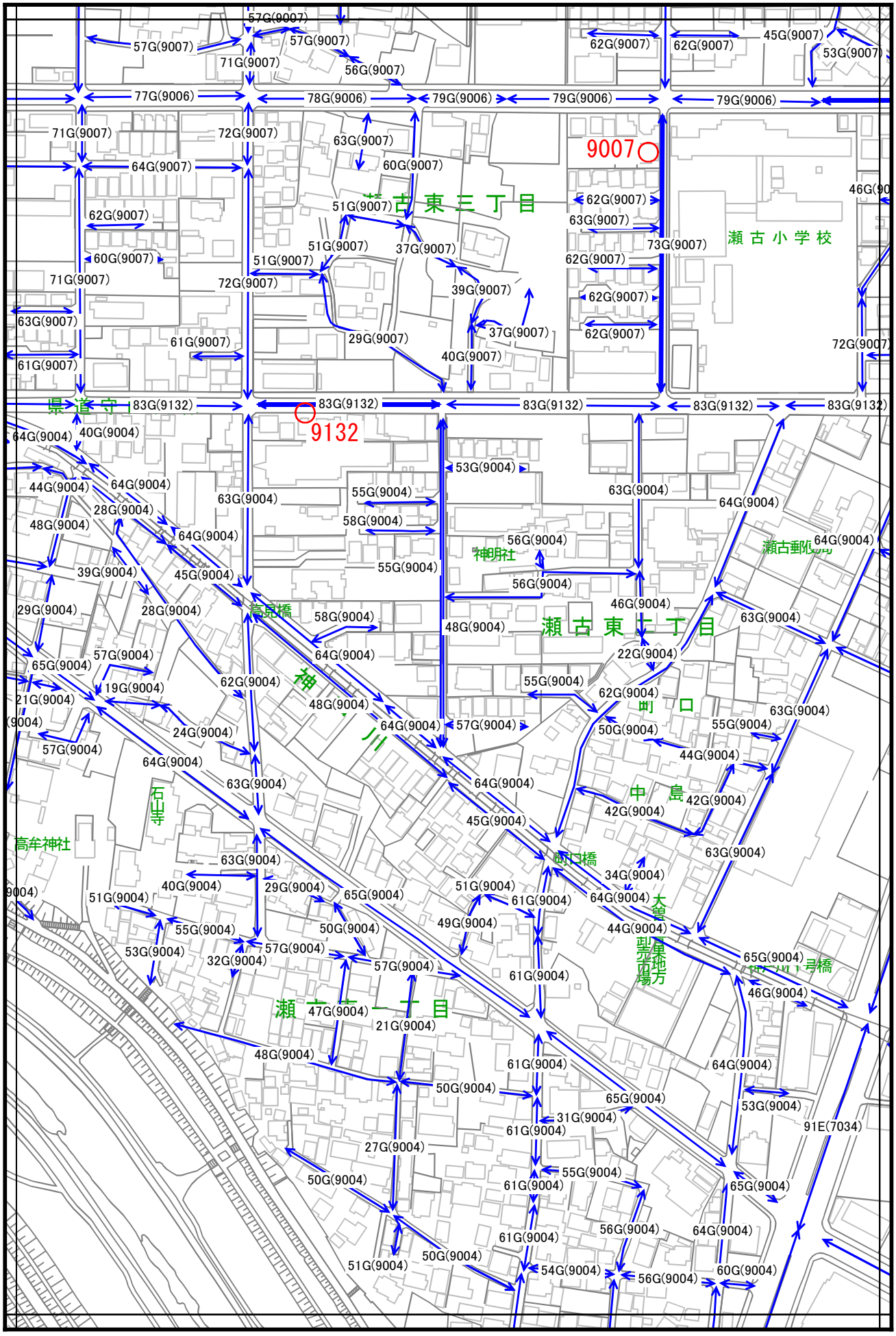

7	8	9
15	16	17
22	23	24

16

（標準宅地の表示）
○ 標準宅地
9001 標準宅地番号

（路線価の表示）
120G（9001）
路線価（千円/㎡）
用途地区区分記号
地域番号

主要な路線
その他の路線

（用途地区区分記号）
A：高度商業Ⅰ
B：高度商業Ⅱ
C：繁華街
D：普通商業
E：併用住宅
F：高級住宅
G：普通住宅
H：大工場
J：中小工場

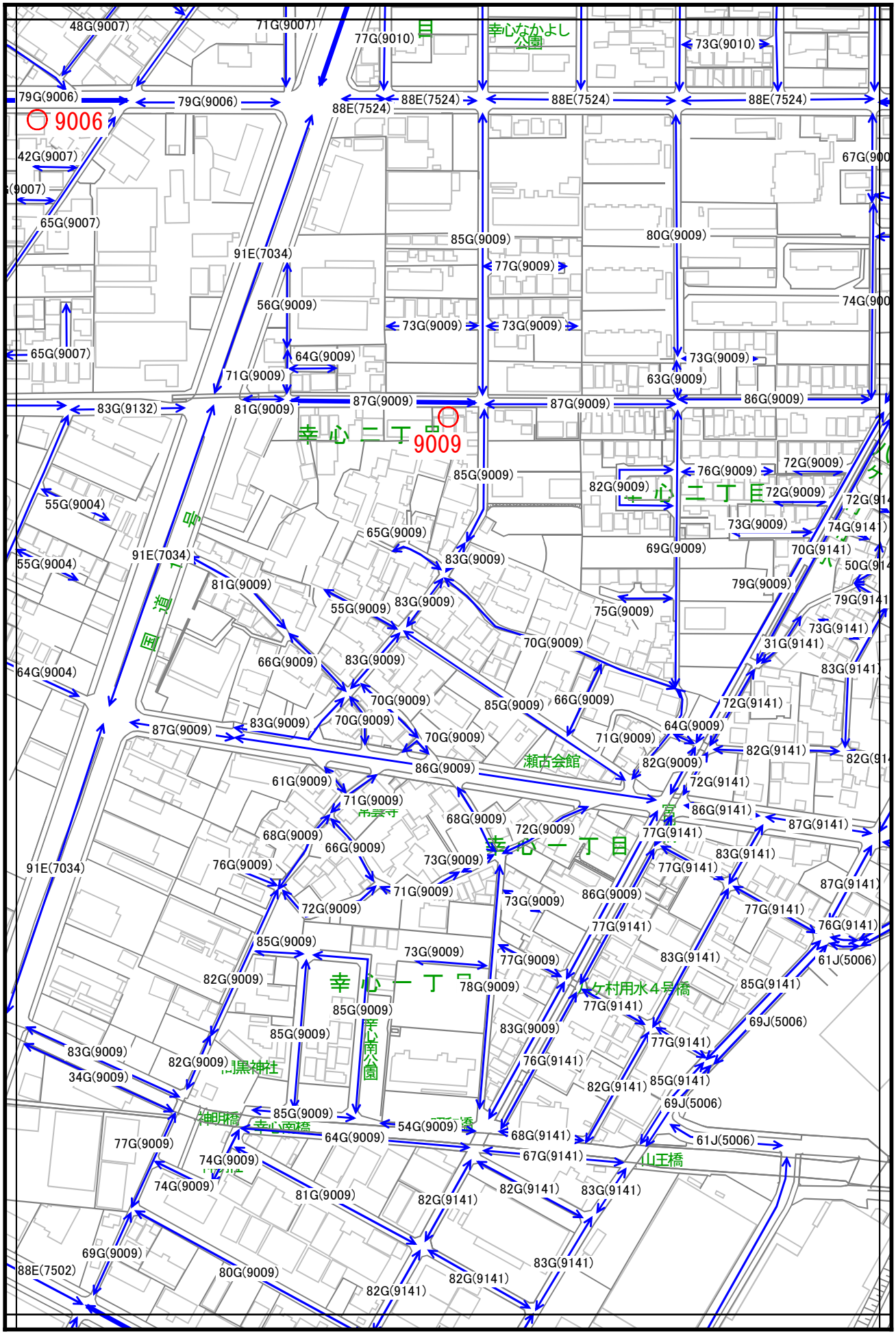

7	8	9
15	16	17
22	23	24

（標準宅地の表示）
○ 標準宅地
9001 標準宅地番号

（路線価の表示）
路線価（千円/㎡）
120G（9001）
用途地区区分記号　地域番号

主要な路線
その他の路線

（用途地区区分記号）
A：高度商業Ⅰ　E：併用住宅　H：大工場
B：高度商業Ⅱ　F：高級住宅　J：中小工場
C：繁華街　G：普通住宅
D：普通商業

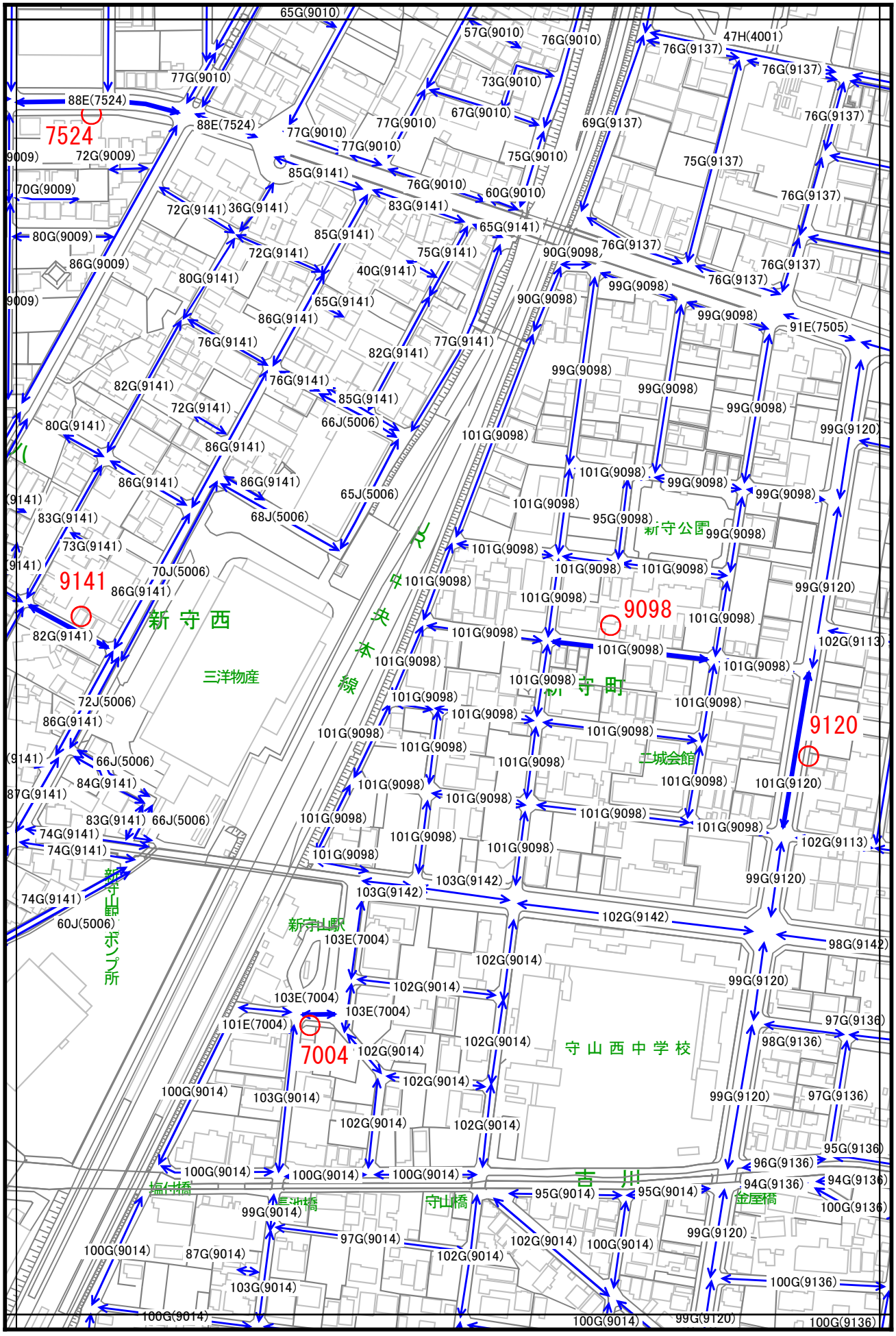

8	9	10
16	17	18
23	24	25

17

（標準宅地の表示）
○ 標準宅地
9001 標準宅地番号

（路線価の表示）
路線価（千円/㎡）
120G（9001）
用途地区区分記号　地域番号

主要な路線
その他の路線

（用途地区区分記号）
A：高度商業Ⅰ　E：併用住宅　H：大工場
B：高度商業Ⅱ　F：高級住宅　J：中小工場
C：繁華街　G：普通住宅
D：普通商業

守山区

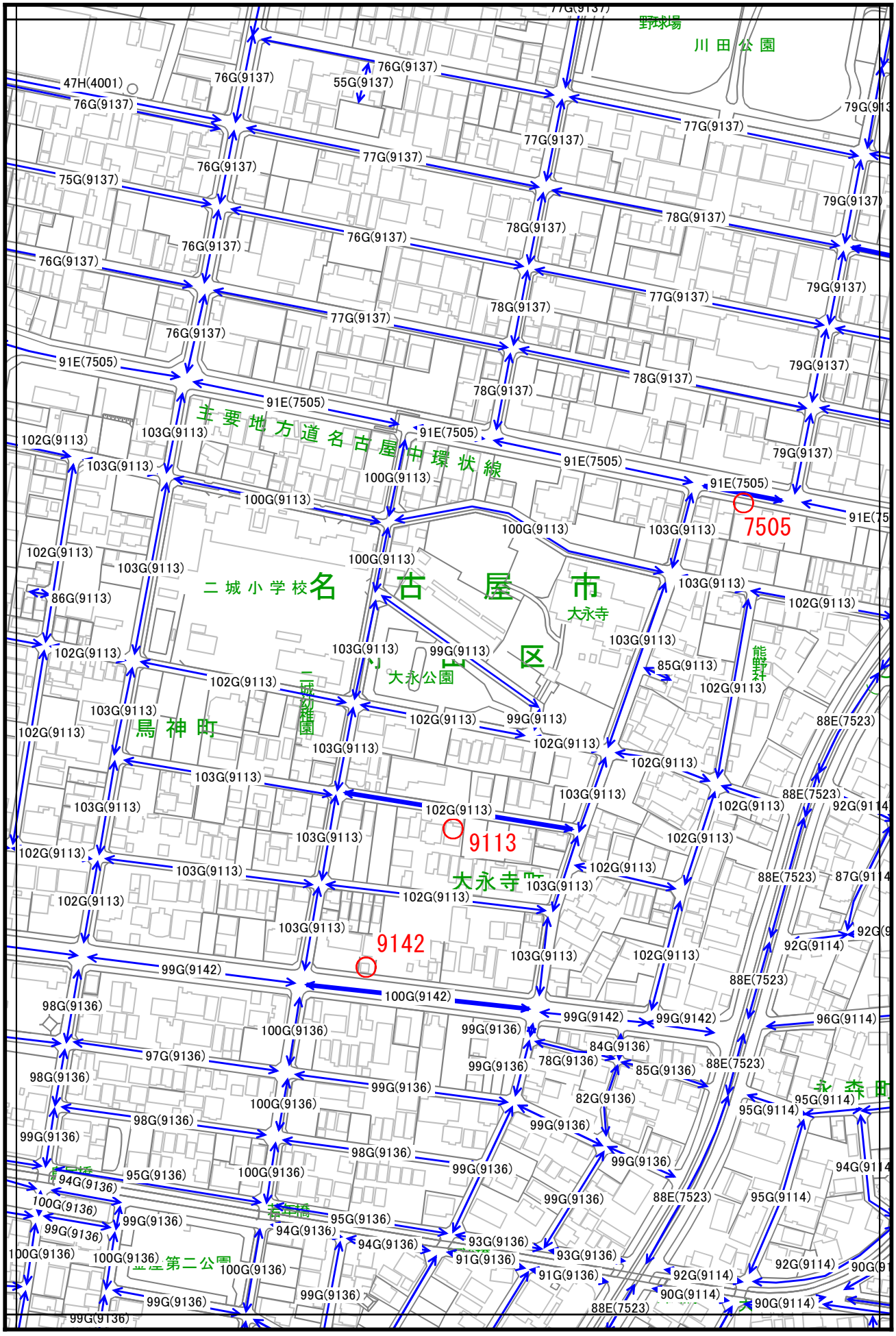

8	9	10
16	17	18
23	24	25

（標準宅地の表示）
○ 標準宅地
9001 標準宅地番号

（路線価の表示）
120G（9001）
路線価（千円/㎡）
用途地区区分記号
地域番号

主要な路線
その他の路線

（用途地区区分記号）
A：高度商業Ⅰ
B：高度商業Ⅱ
C：繁華街
D：普通商業
E：併用住宅
F：高級住宅
G：普通住宅
H：大工場
J：中小工場

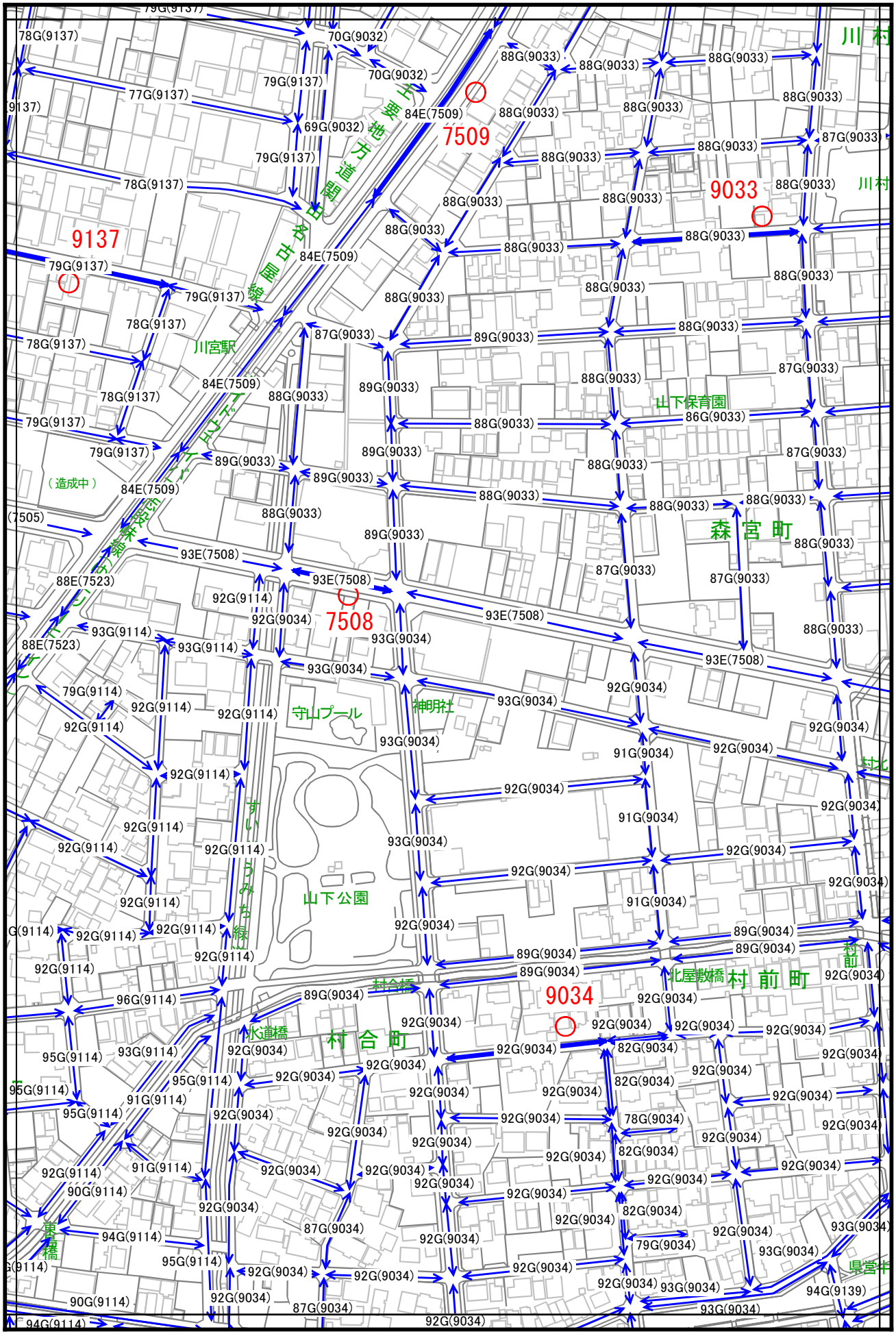

守山区

9	10	11
17	18	19
24	25	26

18

（標準宅地の表示）
○ 標準宅地
9001 標準宅地番号

（路線価の表示）
路線価（千円/㎡）
120G（9001）
用途地区区分記号　地域番号

主要な路線
その他の路線

（用途地区区分記号）
A：高度商業Ⅰ　E：併用住宅　H：大工場
B：高度商業Ⅱ　F：高級住宅　J：中小工場
C：繁華街　G：普通住宅
D：普通商業

守口区

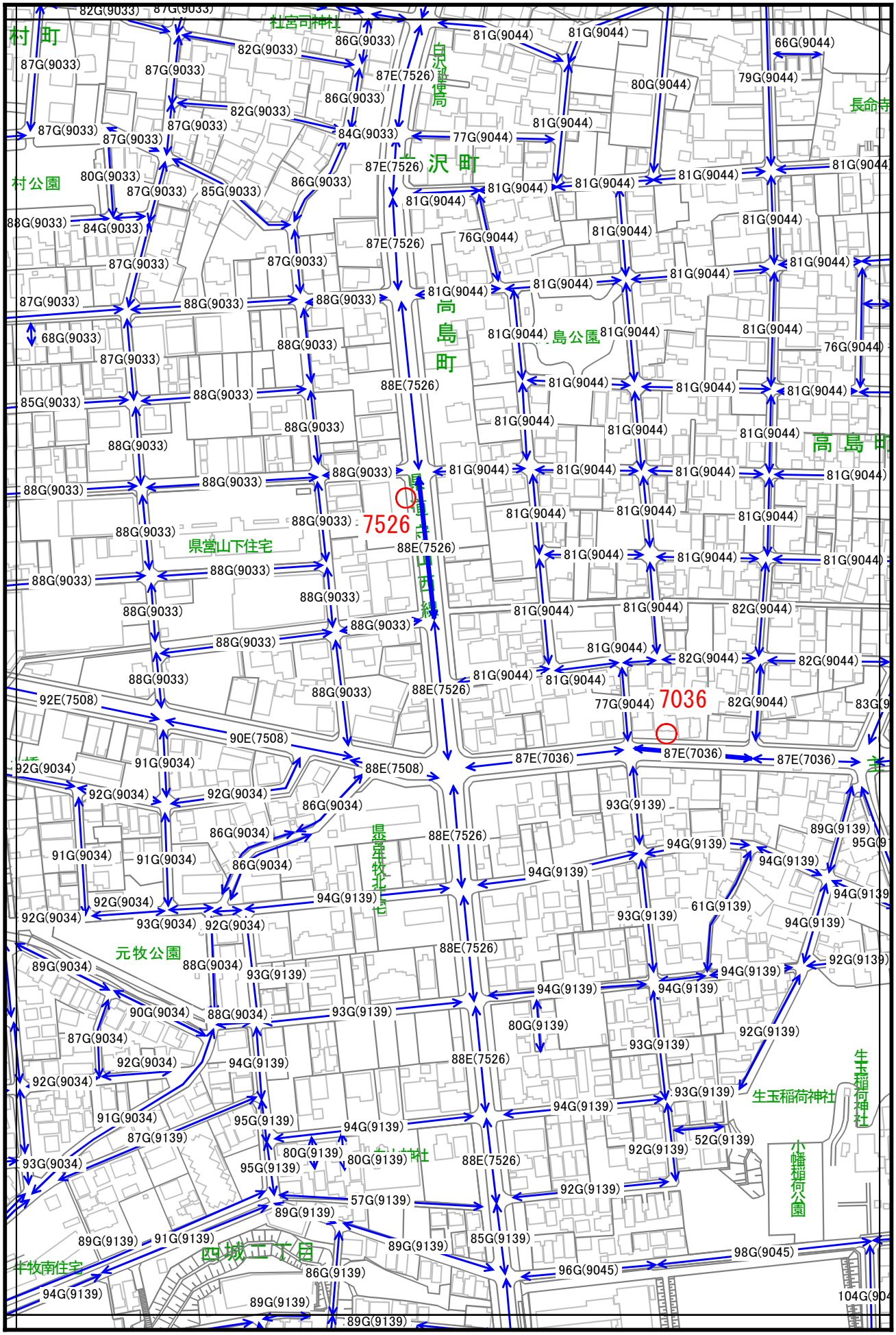

9	10	11
17	18	19
24	25	26

（標準宅地の表示）
○ 標準宅地
9001 標準宅地番号

（路線価の表示）
120G（9001）
路線価（千円/㎡）
用途地区区分記号
地域番号

主要な路線
その他の路線

（用途地区区分記号）
A：高度商業Ⅰ
B：高度商業Ⅱ
C：繁華街
D：普通商業
E：併用住宅
F：高級住宅
G：普通住宅
H：大工場
J：中小工場

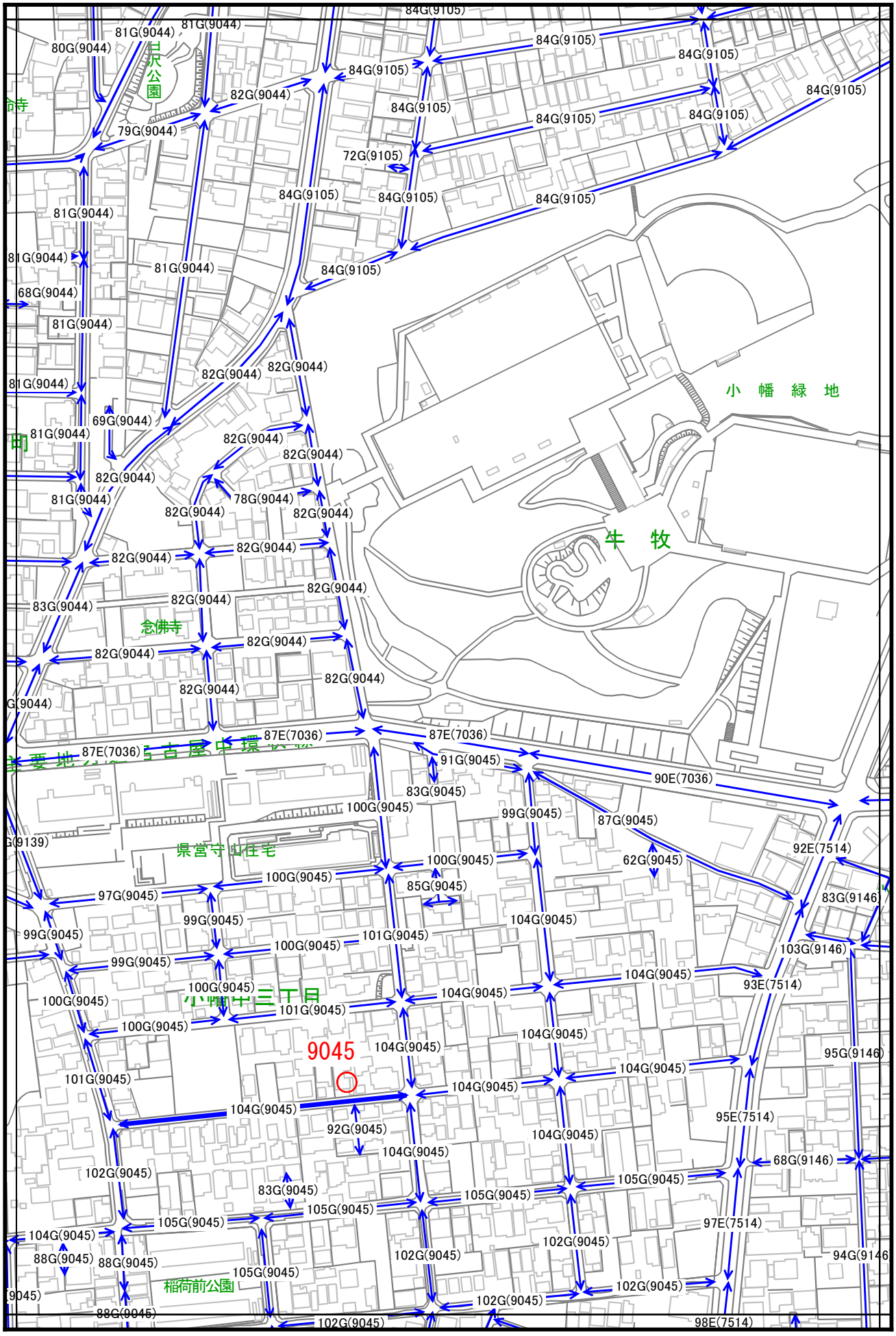

10	11	12
18	19	20
25	26	27

19

（標準宅地の表示）
○ 標準宅地
9001 標準宅地番号

（路線価の表示）
路線価（千円/㎡）
120G（9001）
用途地区区分記号　地域番号

主要な路線
その他の路線

（用途地区区分記号）
A：高度商業Ⅰ　E：併用住宅　H：大工場
B：高度商業Ⅱ　F：高級住宅　J：中小工場
C：繁華街　G：普通住宅
D：普通商業

守山区

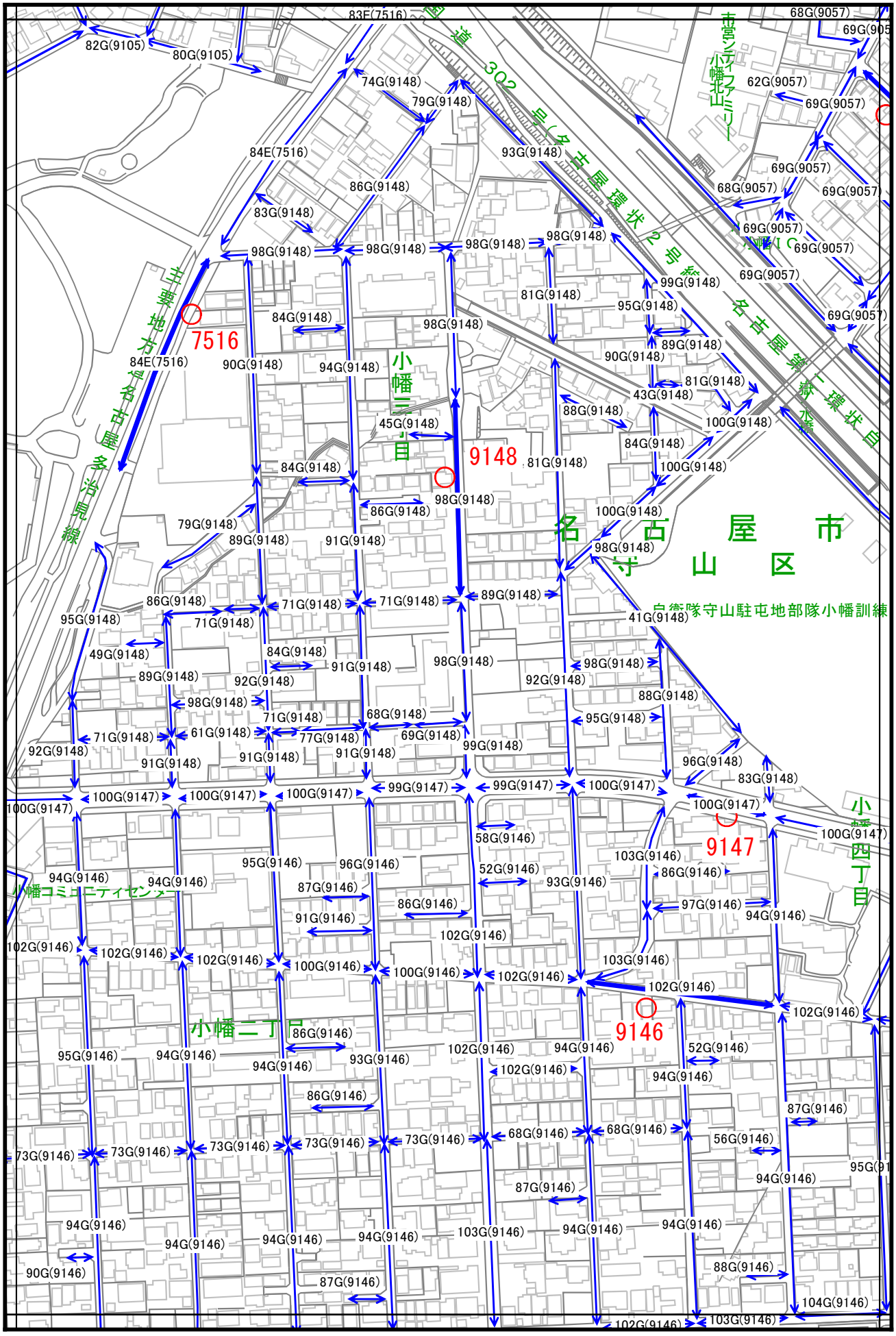

10	11	12
18	19	20
25	26	27

（標準宅地の表示）
○ 標準宅地
9001 標準宅地番号

（路線価の表示）
120G（9001）
路線価（千円/㎡）
用途地区区分記号
地域番号

主要な路線
その他の路線

（用途地区区分記号）
A：高度商業Ⅰ
B：高度商業Ⅱ
C：繁華街
D：普通商業
E：併用住宅
F：高級住宅
G：普通住宅
H：大工場
J：中小工場

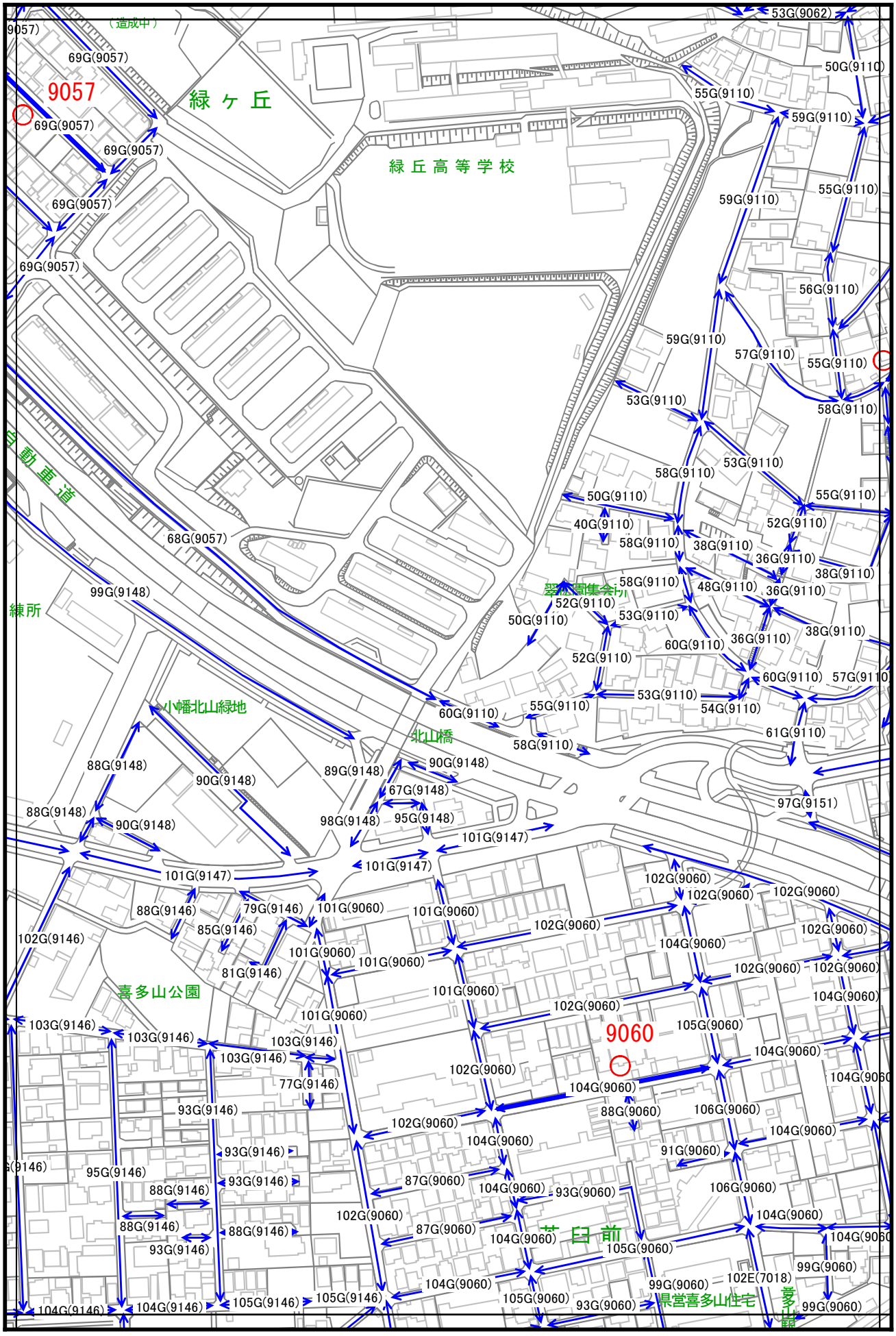

11	12	13
19	20	21
26	27	28

20

（標準宅地の表示）
○ 標準宅地
9001 標準宅地番号

（路線価の表示）
路線価（千円/㎡）
← 120G（9001）→
用途地区区分記号　地域番号

主要な路線
その他の路線

（用途地区区分記号）
A：高度商業Ⅰ　E：併用住宅　H：大工場
B：高度商業Ⅱ　F：高級住宅　J：中小工場
C：繁華街　G：普通住宅
D：普通商業

中区

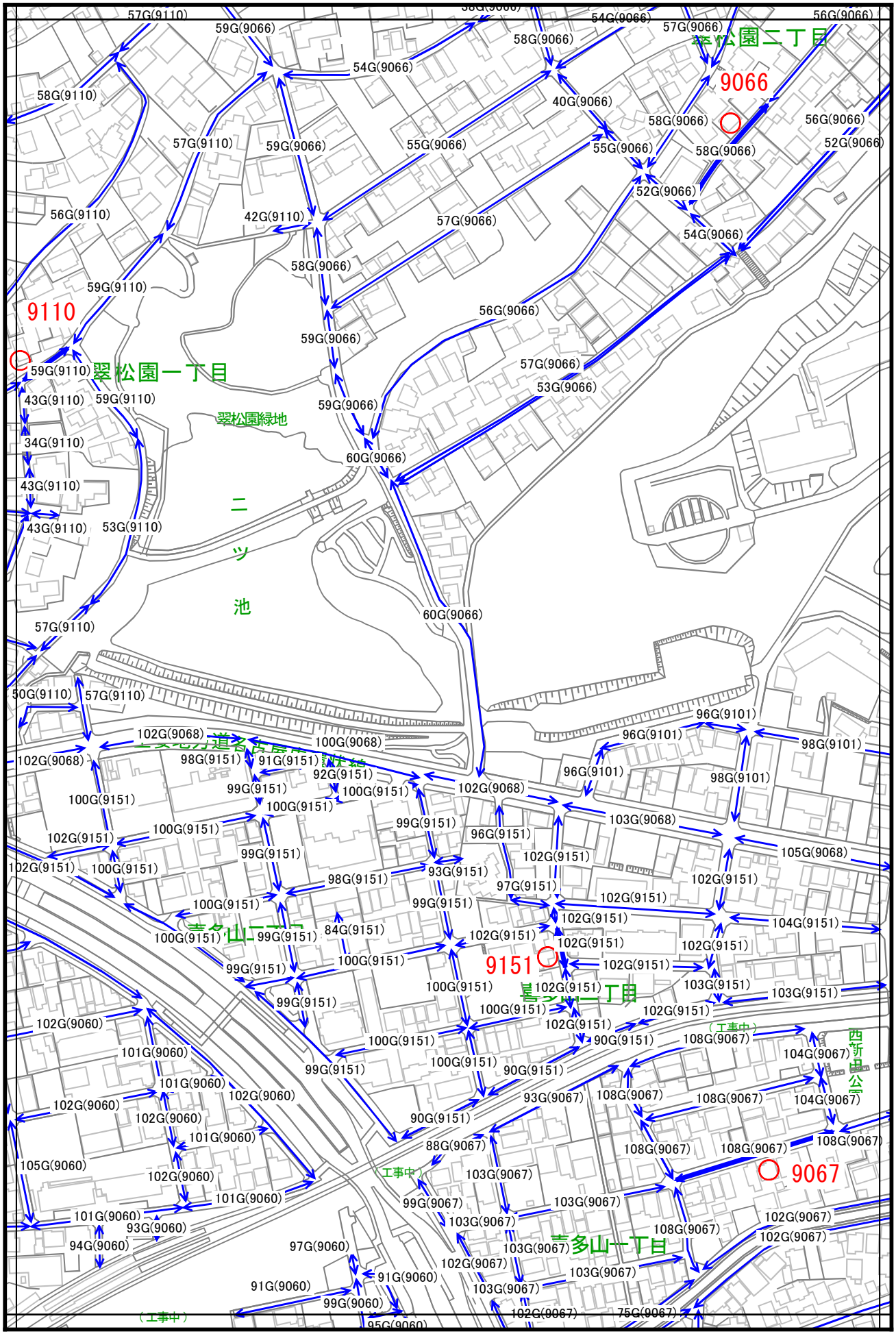

11	12	13
19	20	21
26	27	28

（標準宅地の表示）
○ 標準宅地
9001 標準宅地番号

（路線価の表示）
路線価（千円/㎡）
← 120G（9001）→
用途地区区分記号　地域番号

主要な路線
その他の路線

（用途地区区分記号）
A：高度商業Ⅰ　E：併用住宅　H：大工場
B：高度商業Ⅱ　F：高級住宅　J：中小工場
C：繁華街　G：普通住宅
D：普通商業

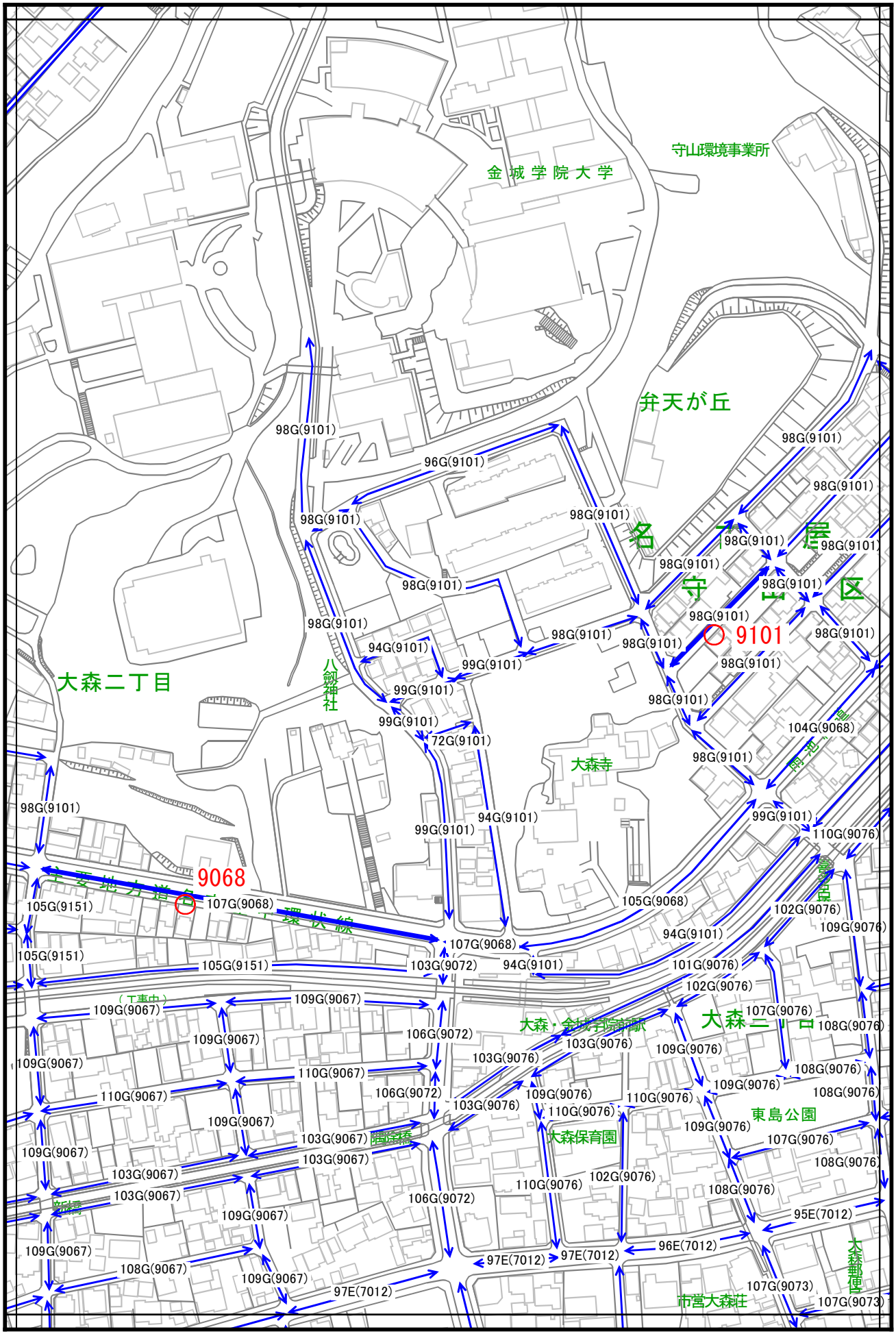

守山区

12	13	
20	21	
27	28	29

21

（標準宅地の表示）
○ 標準宅地
9001 標準宅地番号

（路線価の表示）
路線価（千円/㎡）
120G（9001）
用途地区区分記号　地域番号

主要な路線
その他の路線

（用途地区区分記号）
A：高度商業Ⅰ
B：高度商業Ⅱ
C：繁華街
D：普通商業
E：併用住宅
F：高級住宅
G：普通住宅
H：大工場
J：中小工場

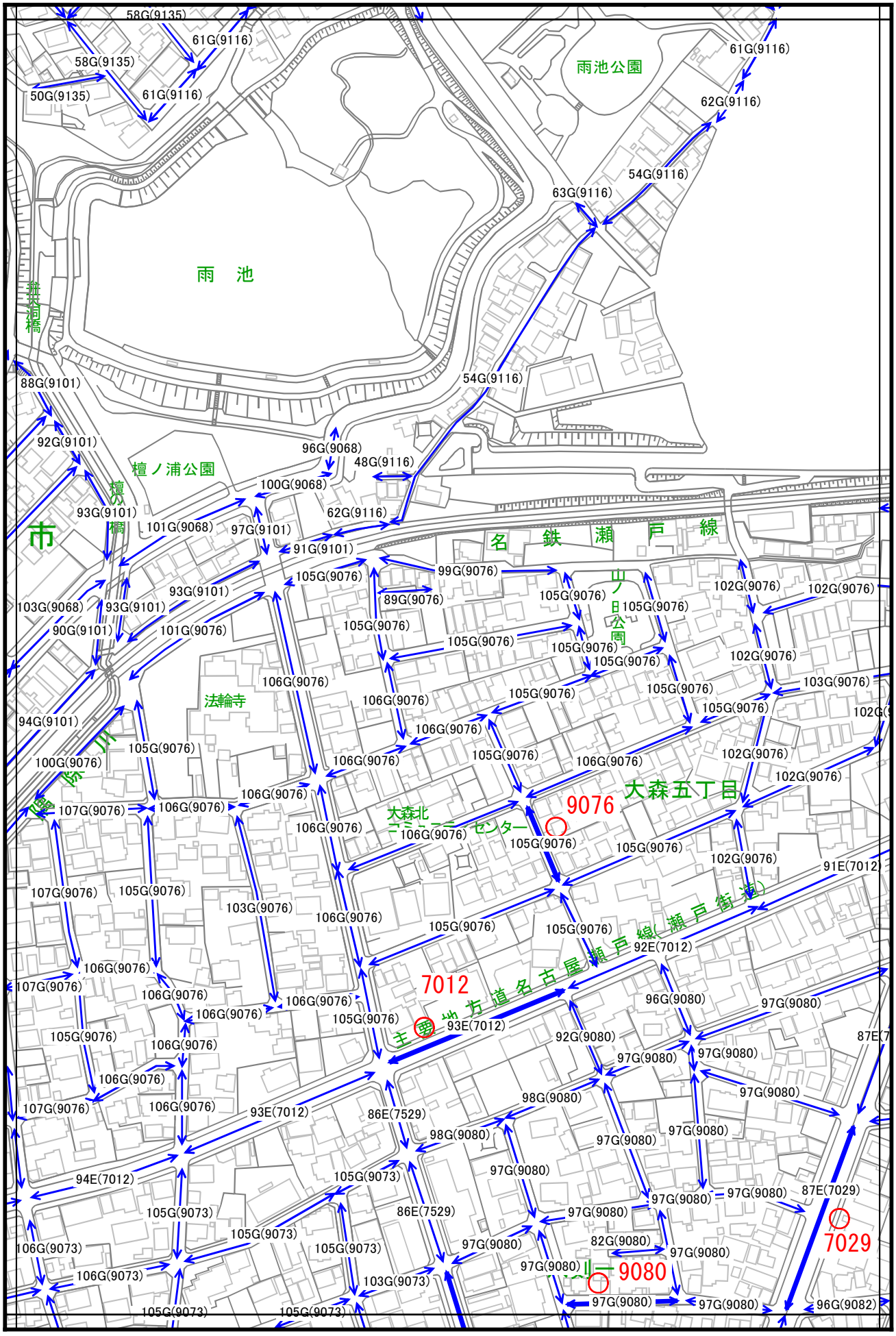

12	13	
20	21	
27	28	29

（標準宅地の表示）
○ 標準宅地
9001 標準宅地番号

（路線価の表示）
路線価（千円/㎡）
120G（9001）
用途地区区分記号　地域番号

主要な路線
その他の路線

（用途地区区分記号）
A：高度商業Ⅰ　E：併用住宅　H：大工場
B：高度商業Ⅱ　F：高級住宅　J：中小工場
C：繁華街　G：普通住宅
D：普通商業

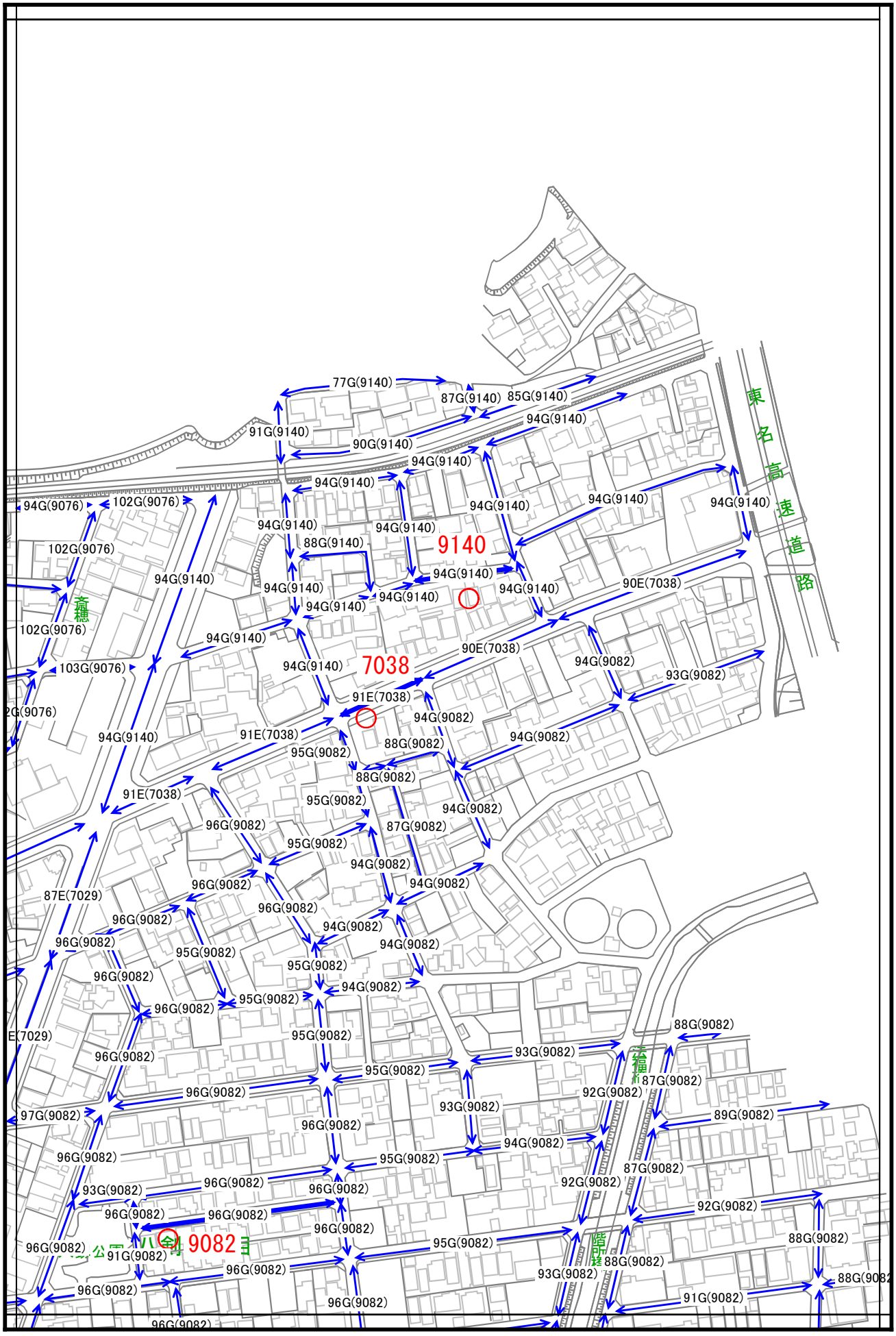

14	15	16
	22	23
		31

22

（標準宅地の表示）
○ 標準宅地
9001 標準宅地番号

（路線価の表示）
路線価（千円/㎡）
120G（9001）
用途地区区分記号　地域番号

主要な路線
その他の路線

（用途地区区分記号）
A：高度商業Ⅰ　E：併用住宅　H：大工場
B：高度商業Ⅱ　F：高級住宅　J：中小工場
C：繁華街　G：普通住宅
D：普通商業

守山区

14	15	16
	22	23
		31

（標準宅地の表示）
○ 標準宅地
9001 標準宅地番号

（路線価の表示）
120G（9001）
路線価（千円/㎡）
用途地区区分記号
地域番号

主要な路線
その他の路線

（用途地区区分記号）
A：高度商業Ⅰ
B：高度商業Ⅱ
C：繁華街
D：普通商業
E：併用住宅
F：高級住宅
G：普通住宅
H：大工場
J：中小工場

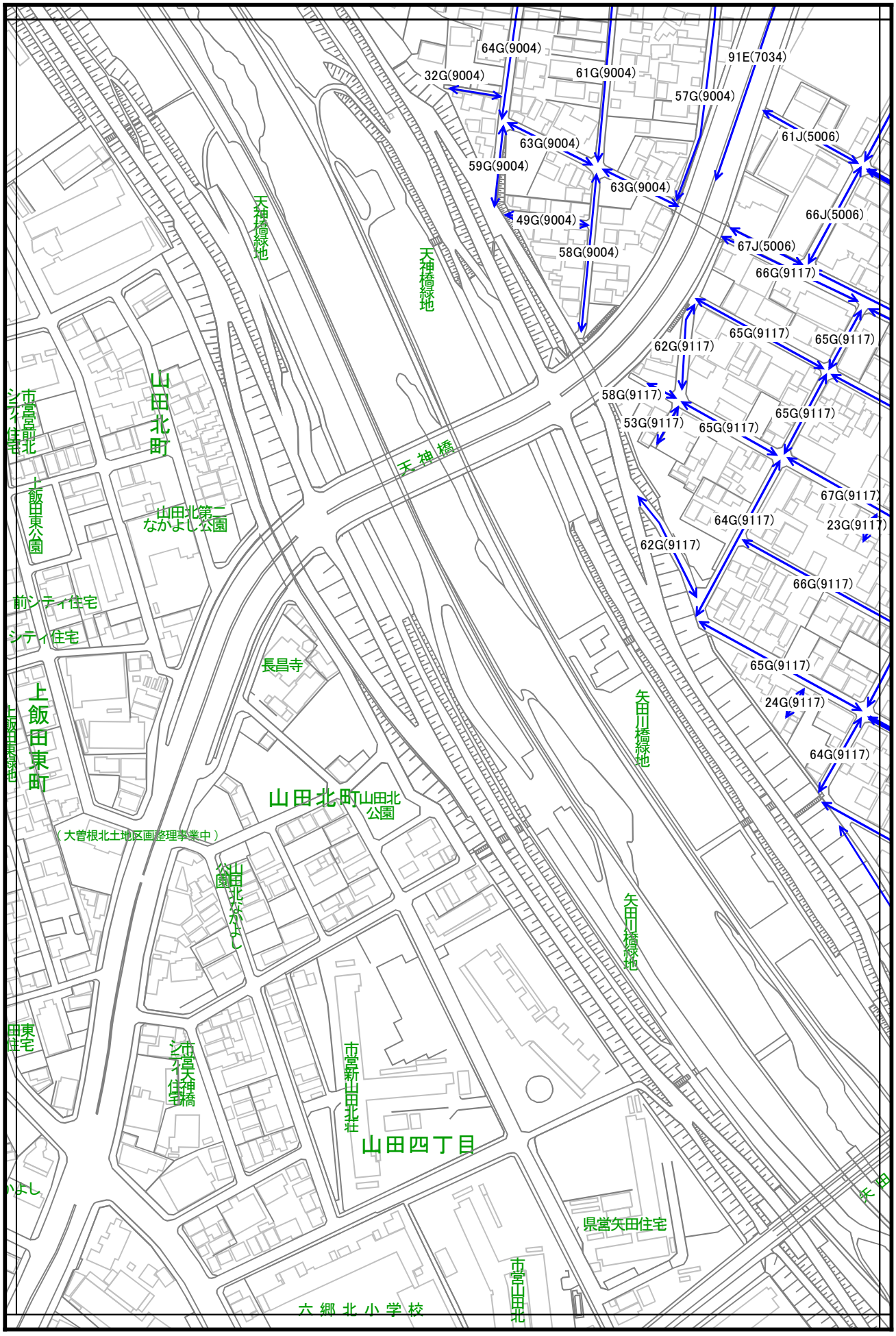

15	16	17
22	23	24
	31	32

23

（標準宅地の表示）
○ 標準宅地
9001 標準宅地番号

（路線価の表示）
路線価（千円/㎡）
120G（9001）
用途地区区分記号　地域番号

主要な路線
その他の路線

（用途地区区分記号）
A：高度商業Ⅰ　E：併用住宅　H：大工場
B：高度商業Ⅱ　F：高級住宅　J：中小工場
C：繁華街　G：普通住宅
D：普通商業

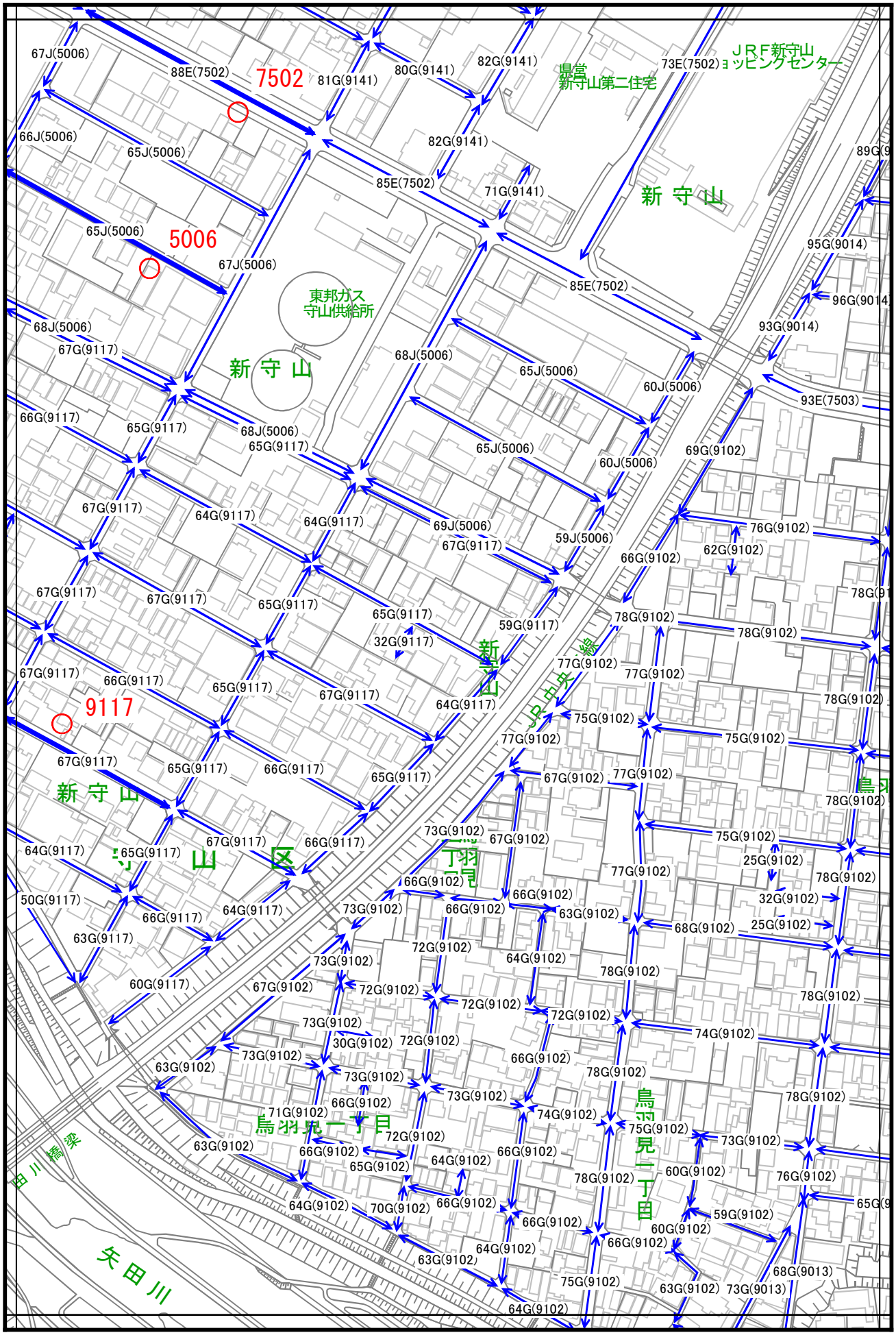

15	16	17
22	23	24
	31	32

（標準宅地の表示）
○ 標準宅地
9001 標準宅地番号

（路線価の表示）
路線価（千円/㎡）
120G（9001）
用途地区区分記号　地域番号

主要な路線
その他の路線

（用途地区区分記号）
A：高度商業Ⅰ　E：併用住宅　H：大工場
B：高度商業Ⅱ　F：高級住宅　J：中小工場
C：繁華街　G：普通住宅
D：普通商業

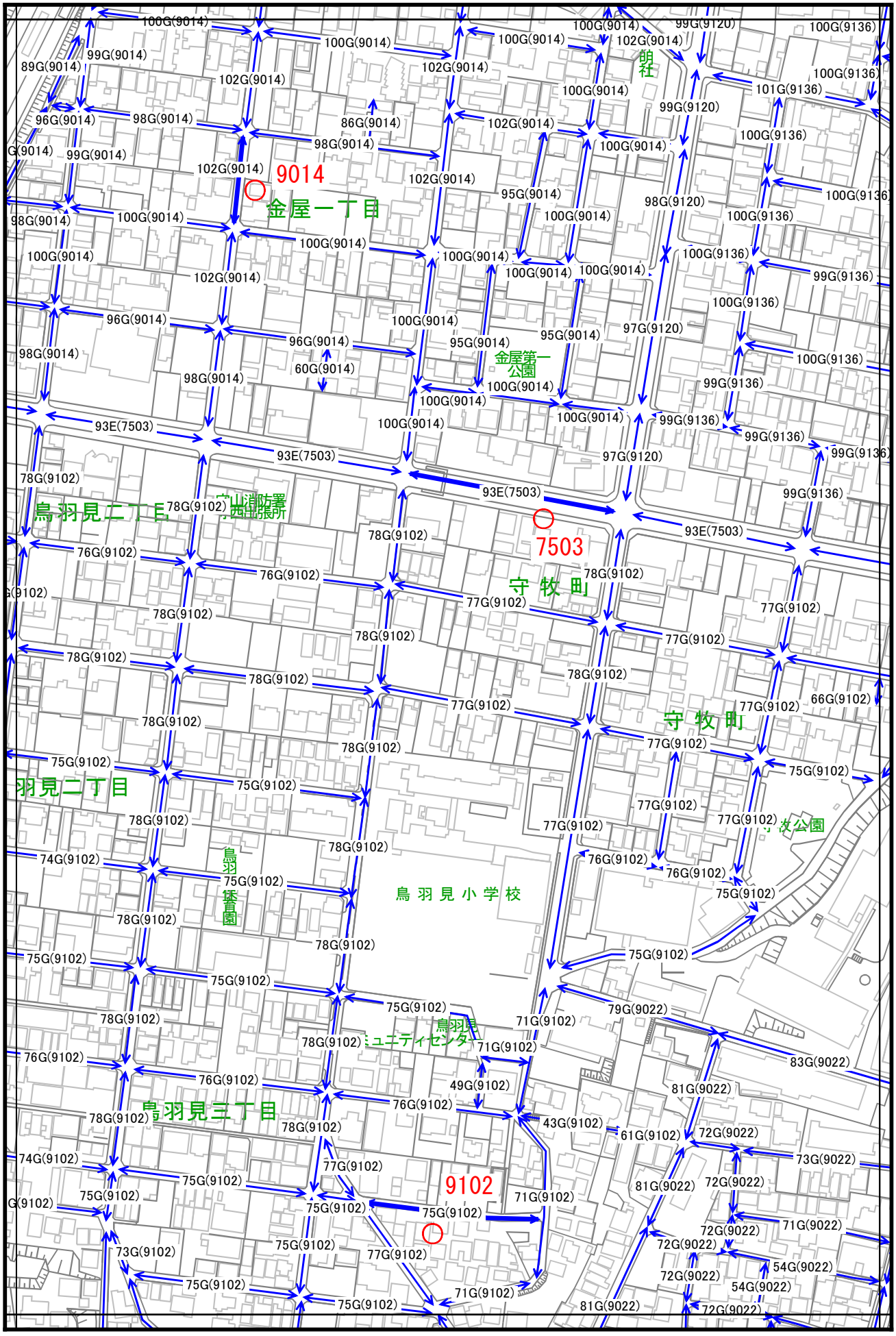

16	17	18
23	24	25
31	32	33

24

（標準宅地の表示）
○ 標準宅地
9001 標準宅地番号

（路線価の表示）
路線価（千円/㎡）
120G（9001）
用途地区区分記号　地域番号

主要な路線
その他の路線

（用途地区区分記号）
A：高度商業Ⅰ
B：高度商業Ⅱ
C：繁華街
D：普通商業
E：併用住宅
F：高級住宅
G：普通住宅
H：大工場
J：中小工場

守山区

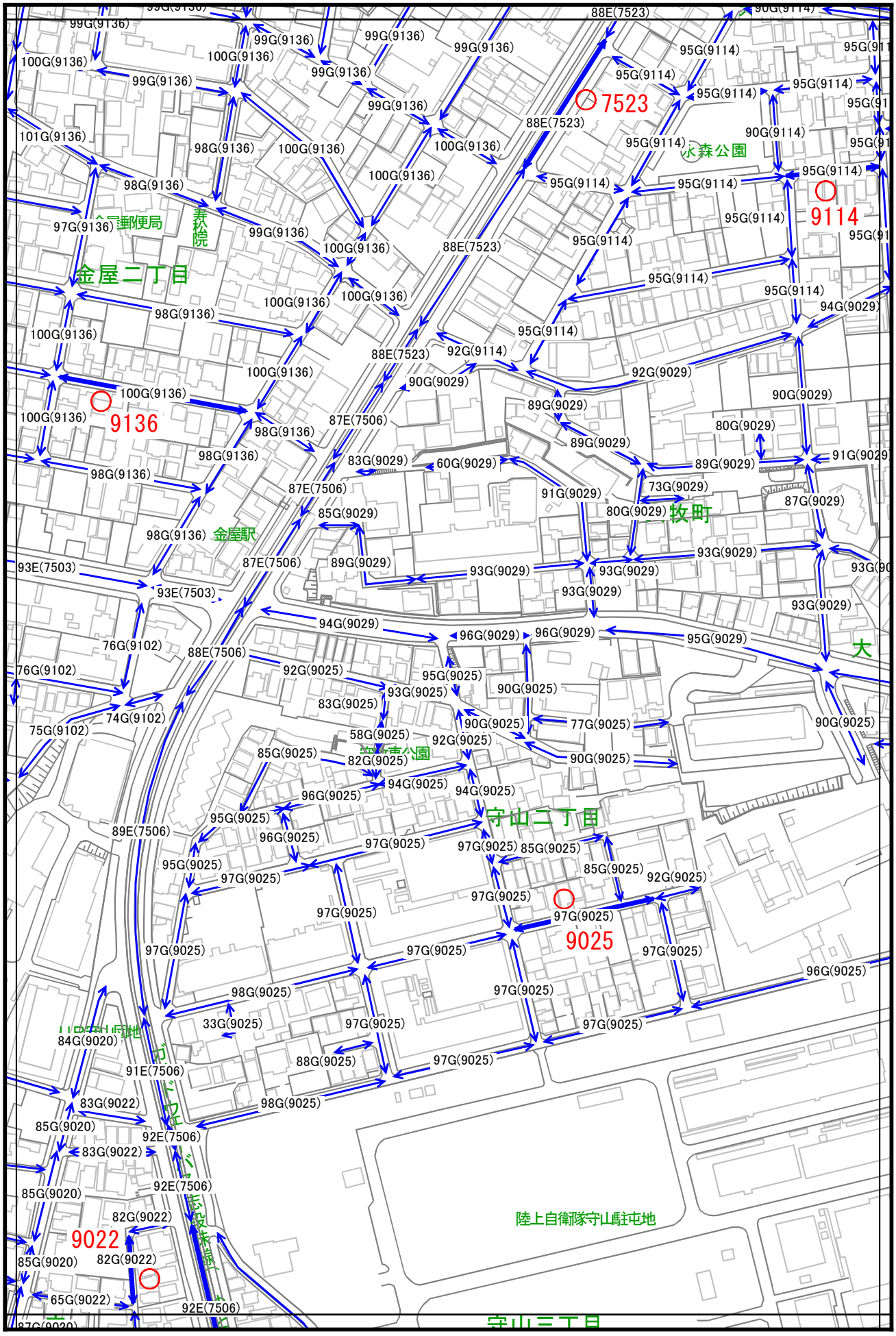

16	17	18
23	24	25
31	32	33

（標準宅地の表示）
○ 標準宅地
9001 標準宅地番号

（路線価の表示）
路線価（千円/㎡）
120G（9001）
用途地区区分記号　地域番号

主要な路線
その他の路線

（用途地区区分記号）
A：高度商業Ⅰ　E：併用住宅　H：大工場
B：高度商業Ⅱ　F：高級住宅　J：中小工場
C：繁華街　G：普通住宅
D：普通商業

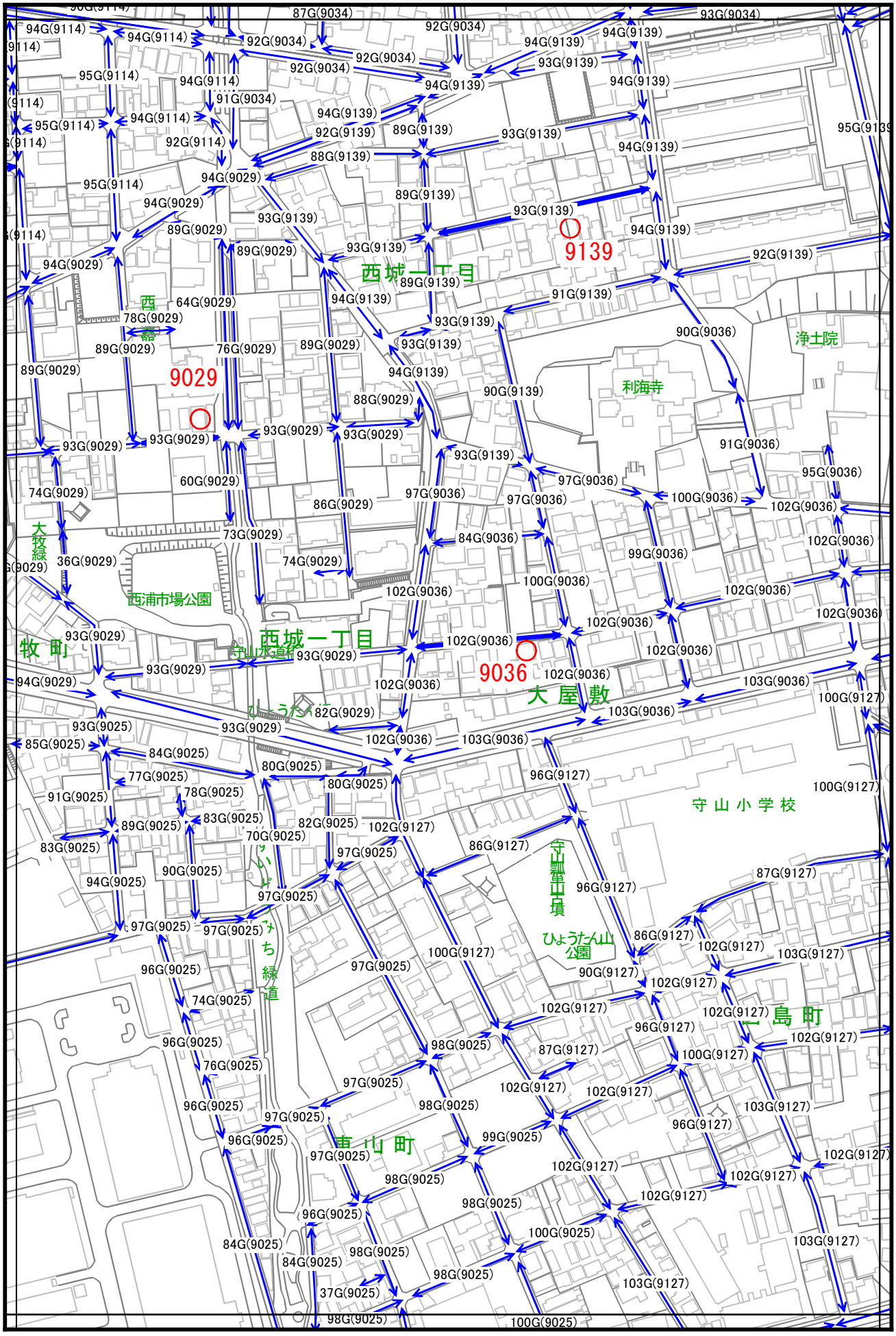

守山区

17	18	19
24	25	26
32	33	34

25

（標準宅地の表示）
○ 標準宅地
9001 標準宅地番号

（路線価の表示）
120G（9001）
路線価（千円/㎡）
用途地区区分記号
地域番号

主要な路線
その他の路線

（用途地区区分記号）
A：高度商業Ⅰ
B：高度商業Ⅱ
C：繁華街
D：普通商業
E：併用住宅
F：高級住宅
G：普通住宅
H：大工場
J：中小工場

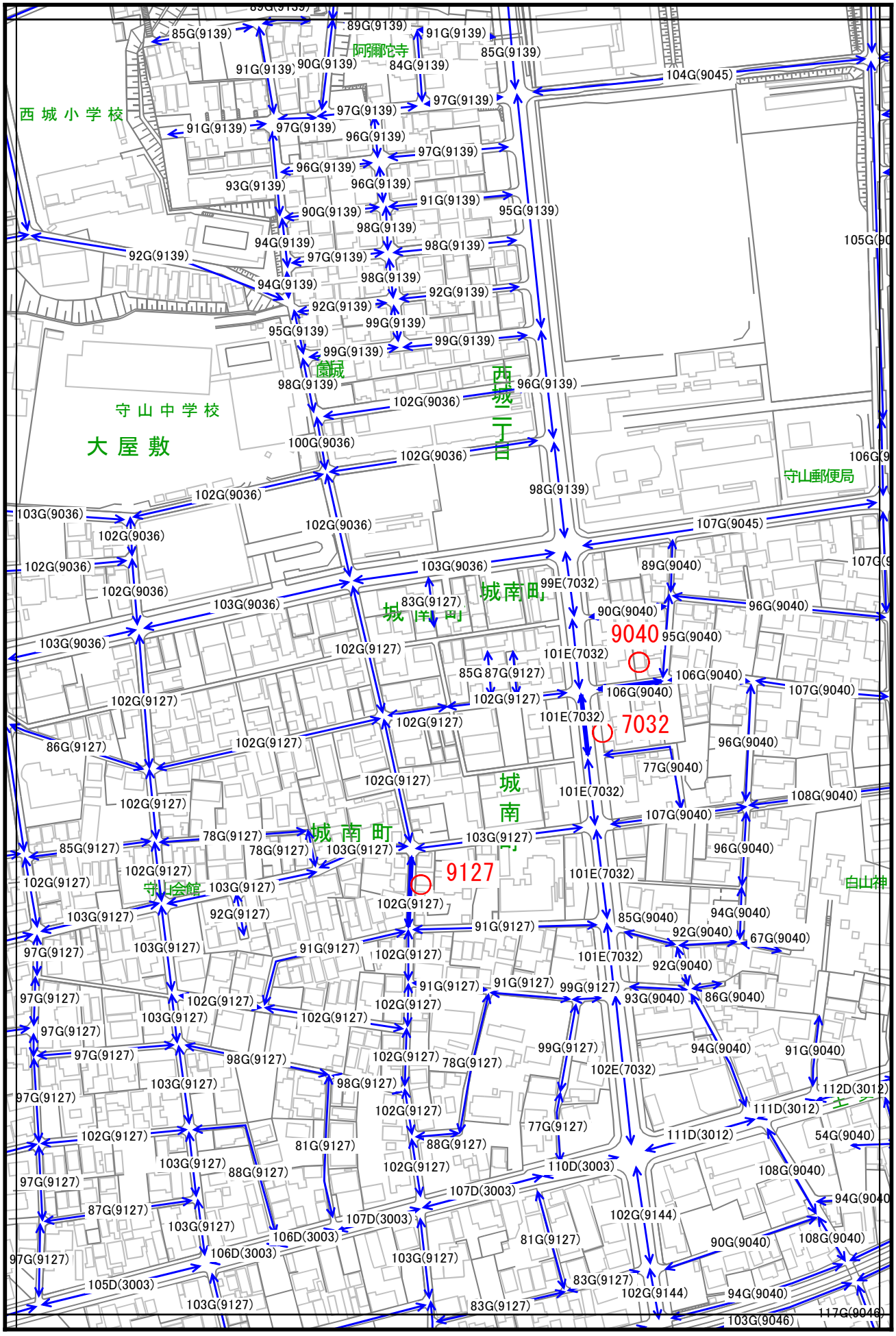

17	18	19
24	25	26
32	33	34

（標準宅地の表示）
○ 標準宅地
9001 標準宅地番号

（路線価の表示）
路線価（千円/㎡）
120G（9001）
用途地区区分記号　地域番号

主要な路線
その他の路線

（用途地区区分記号）
A：高度商業Ⅰ　E：併用住宅　H：大工場
B：高度商業Ⅱ　F：高級住宅　J：中小工場
C：繁華街　G：普通住宅
D：普通商業

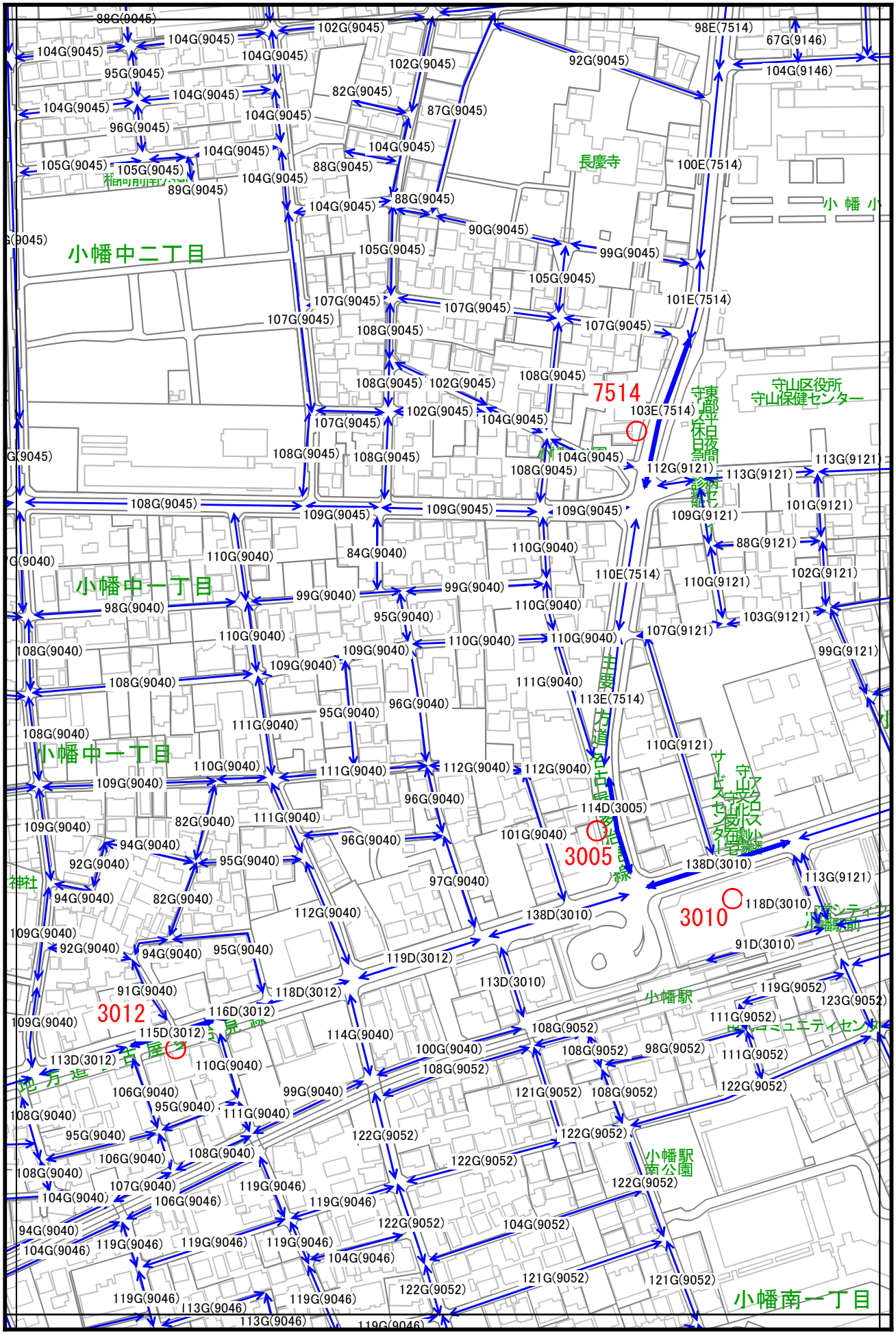

18	19	20
25	26	27
33	34	35

26

（標準宅地の表示）
○ 標準宅地
9001 標準宅地番号

（路線価の表示）
路線価（千円/㎡）
120G（9001）
用途地区区分記号　地域番号

主要な路線
その他の路線

（用途地区区分記号）
A：高度商業Ⅰ　E：併用住宅　H：大工場
B：高度商業Ⅱ　F：高級住宅　J：中小工場
C：繁華街　G：普通住宅
D：普通商業

守山区

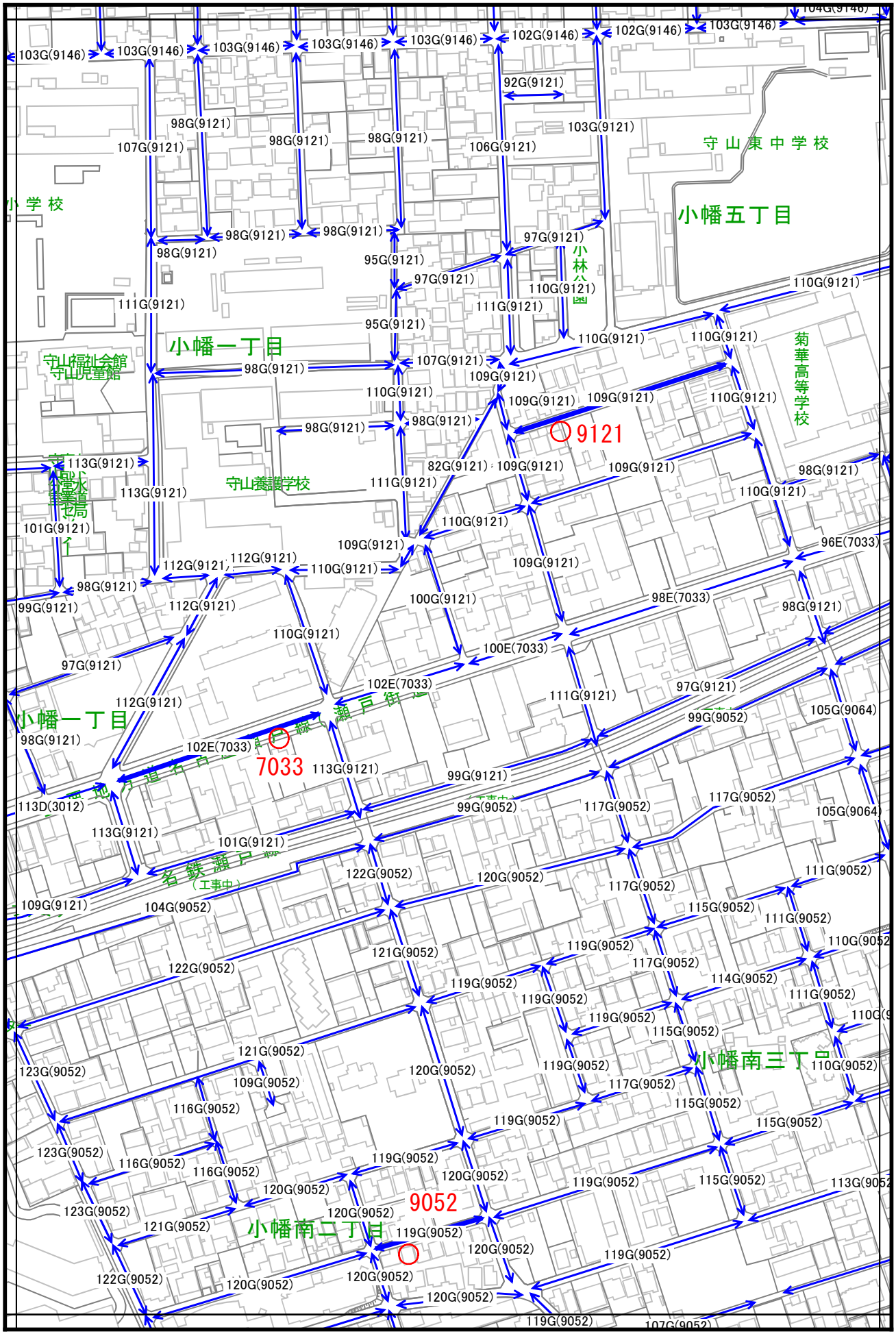

18	19	20
25	26	27
33	34	35

（標準宅地の表示）
○ 標準宅地
9001 標準宅地番号

（路線価の表示）
路線価（千円/㎡）
120G（9001）
用途地区区分記号　地域番号

主要な路線
その他の路線

（用途地区区分記号）
A：高度商業Ⅰ　E：併用住宅　H：大工場
B：高度商業Ⅱ　F：高級住宅　J：中小工場
C：繁華街　G：普通住宅
D：普通商業

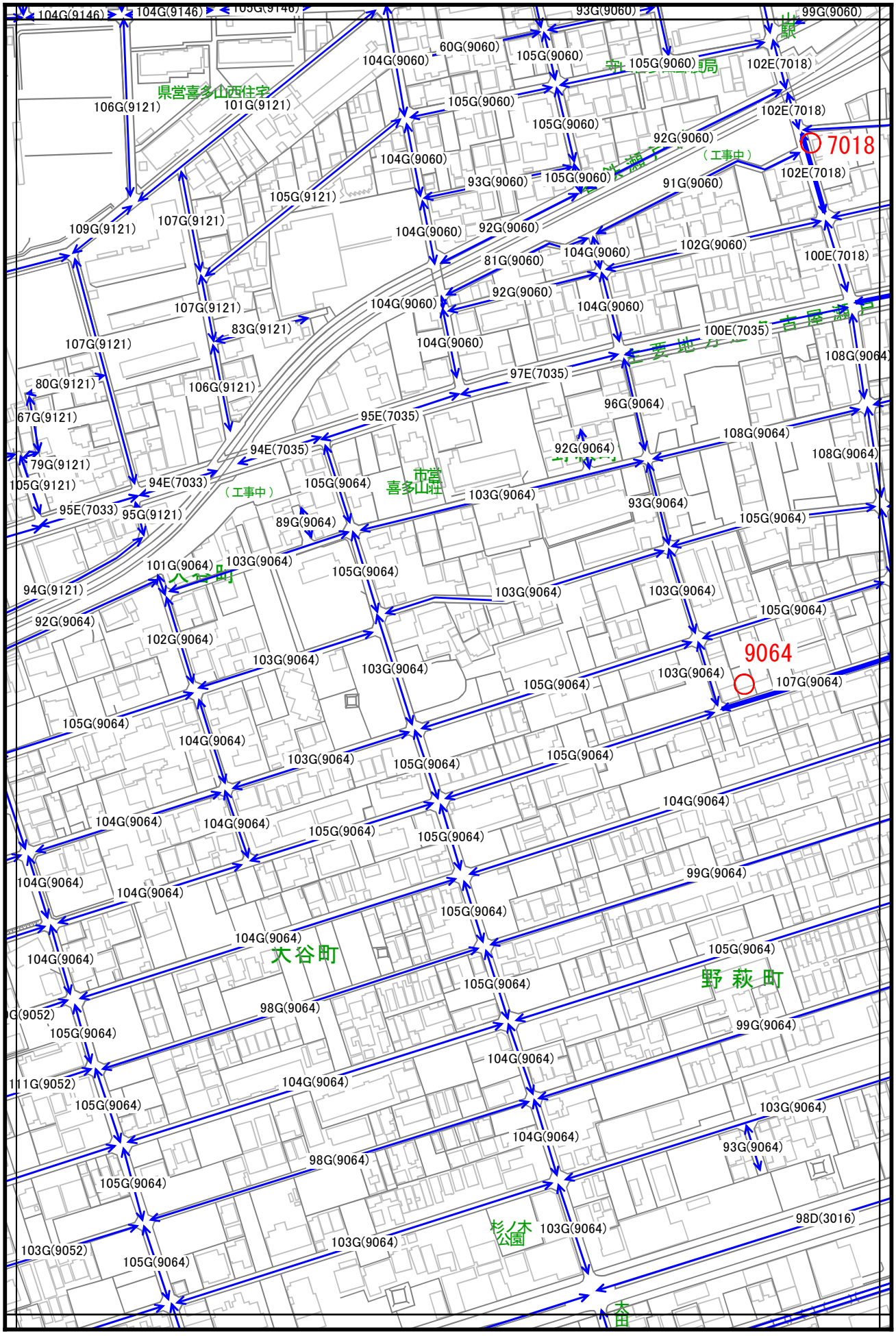

守山区

19	20	21
26	27	28
34	35	36

27

（標準宅地の表示）
○ 標準宅地
9001 標準宅地番号

（路線価の表示）
路線価（千円/㎡）
120G（9001）
用途地区区分記号　地域番号

主要な路線
その他の路線

（用途地区区分記号）
A：高度商業Ⅰ　E：併用住宅　H：大工場
B：高度商業Ⅱ　F：高級住宅　J：中小工場
C：繁華街　G：普通住宅
D：普通商業

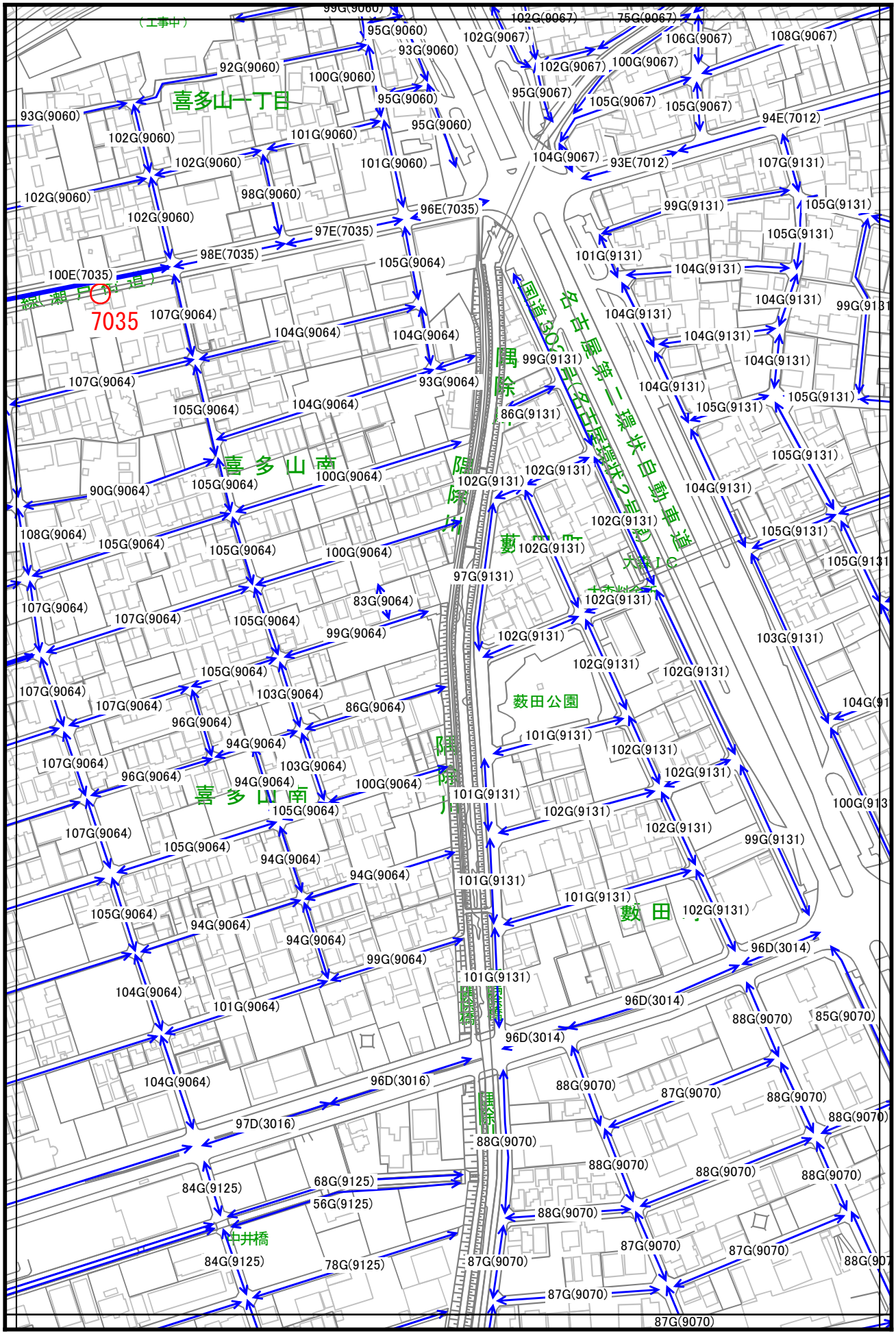

19	20	21
26	27	28
34	35	36

（標準宅地の表示）
○ 標準宅地
9001 標準宅地番号

（路線価の表示）
120G（9001）
路線価（千円/㎡）
用途地区区分記号
地域番号

主要な路線
その他の路線

（用途地区区分記号）
A：高度商業Ⅰ
B：高度商業Ⅱ
C：繁華街
D：普通商業
E：併用住宅
F：高級住宅
G：普通住宅
H：大工場
J：中小工場

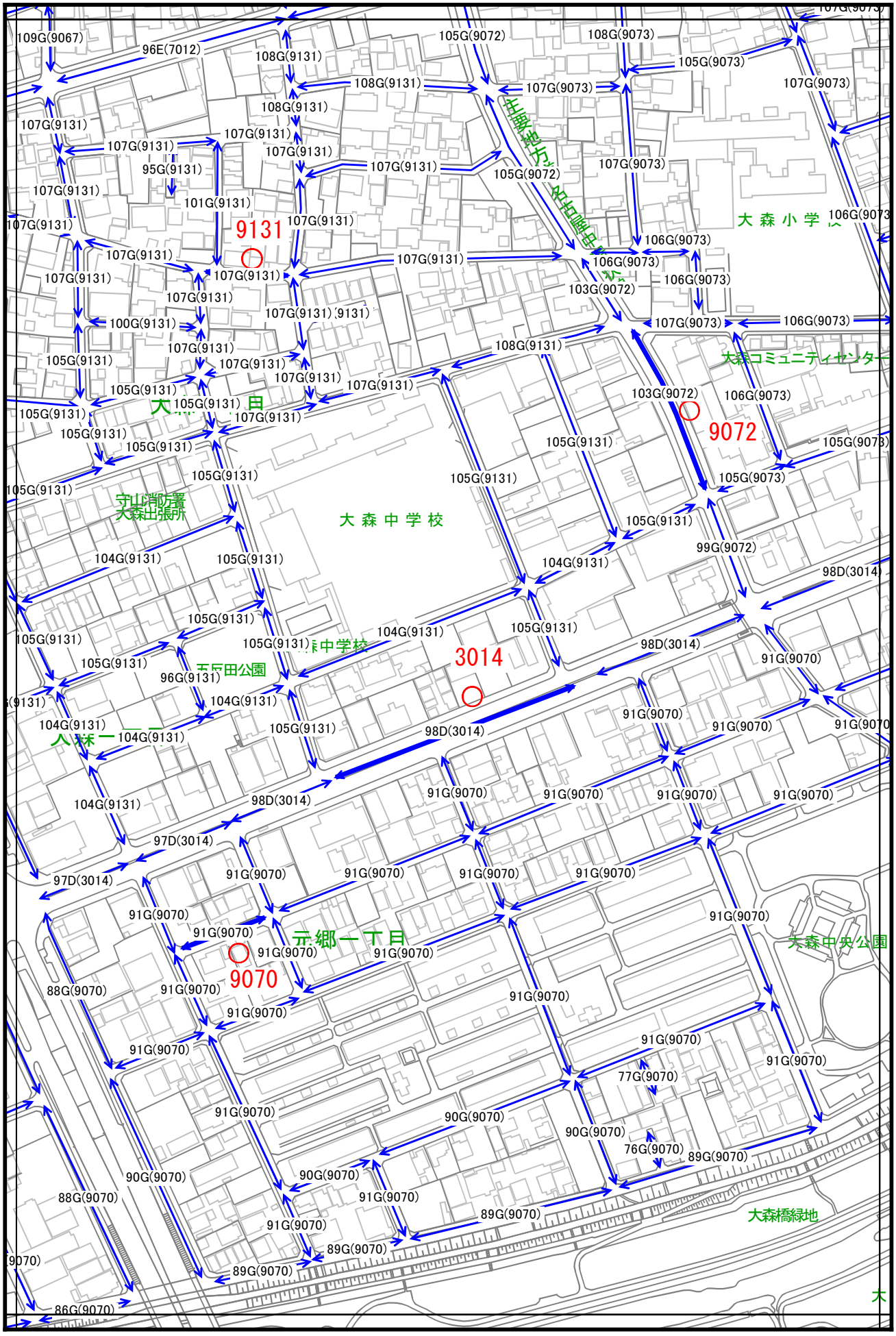

守山区

20	21	
27	28	29
35	36	37

28

（標準宅地の表示）
○ 標準宅地
9001 標準宅地番号

（路線価の表示）
路線価（千円/㎡）
120G（9001）
用途地区区分記号　地域番号

主要な路線
その他の路線

（用途地区区分記号）
A：高度商業Ⅰ　E：併用住宅　H：大工場
B：高度商業Ⅱ　F：高級住宅　J：中小工場
C：繁華街　G：普通住宅
D：普通商業

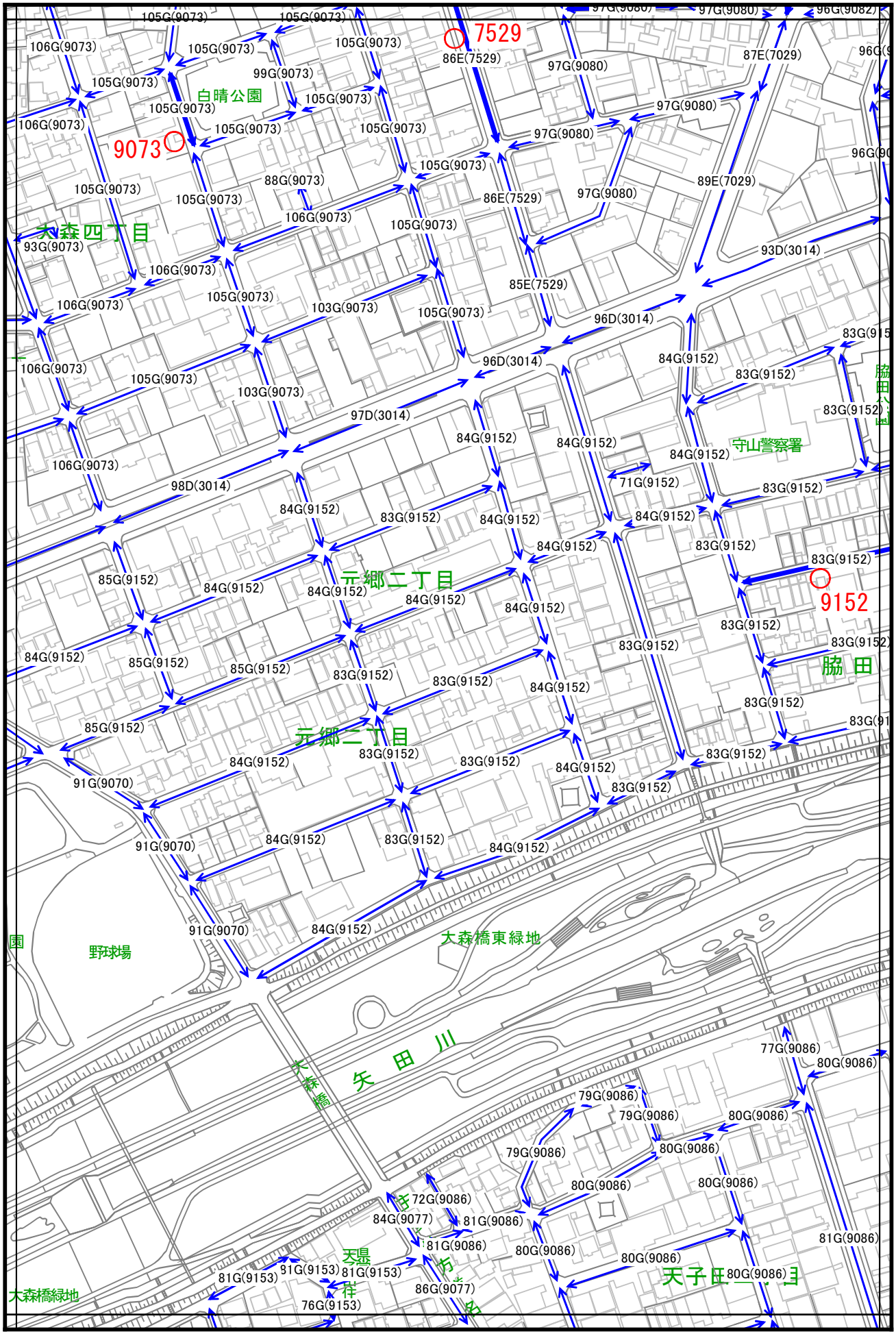

20	21	
27	28	29
35	36	37

（標準宅地の表示）
○ 標準宅地
9001 標準宅地番号

（路線価の表示）
120G（9001）
路線価（千円/㎡）
用途地区区分記号
地域番号

主要な路線
その他の路線

（用途地区区分記号）
A：高度商業Ⅰ
B：高度商業Ⅱ
C：繁華街
D：普通商業
E：併用住宅
F：高級住宅
G：普通住宅
H：大工場
J：中小工場

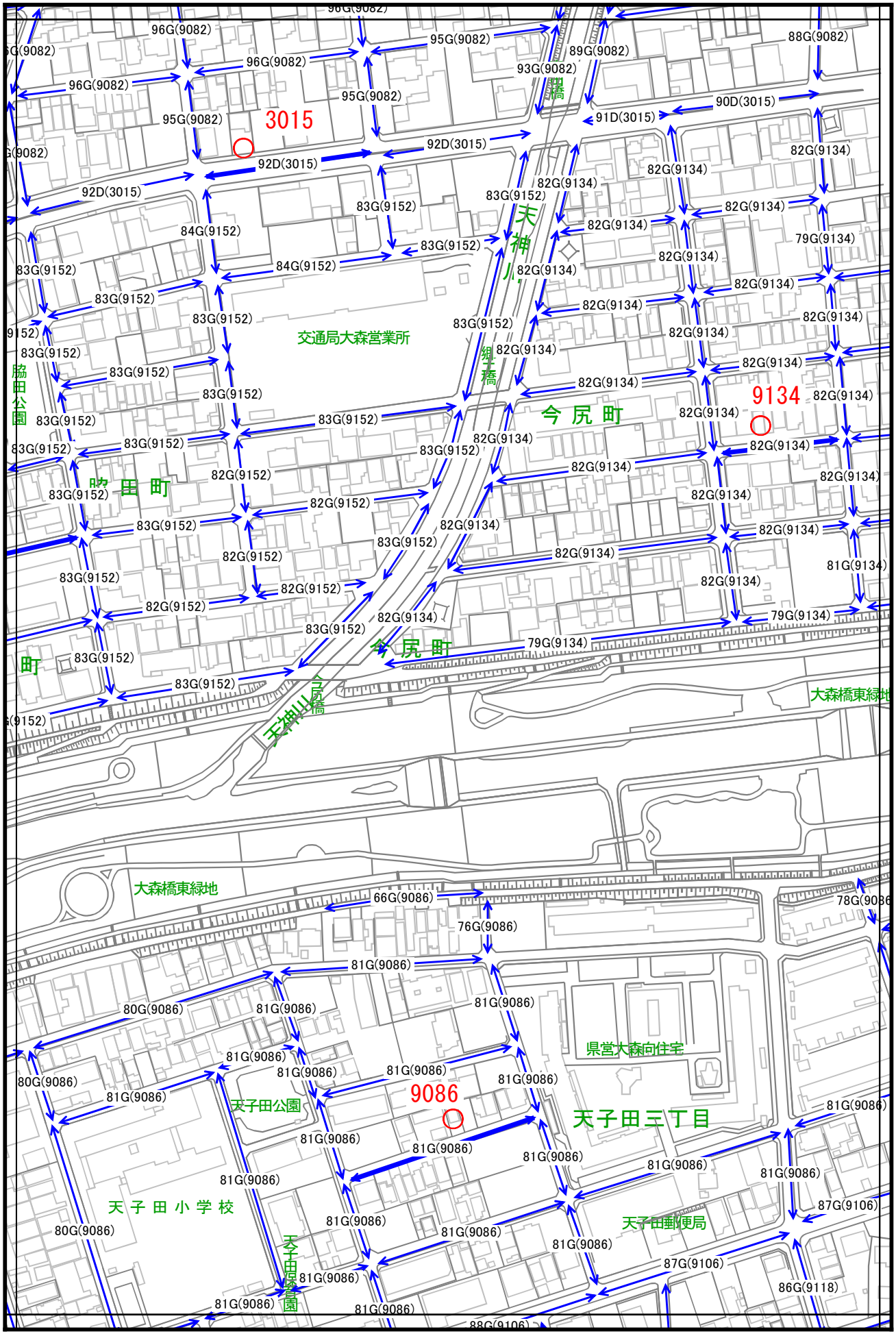

21		
28	29	30
36	37	38

29

（標準宅地の表示）
○ 標準宅地
9001 標準宅地番号

（路線価の表示）
120G（9001）
路線価（千円/㎡）
用途地区区分記号
地域番号

主要な路線
その他の路線

（用途地区区分記号）
A：高度商業Ⅰ
B：高度商業Ⅱ
C：繁華街
D：普通商業
E：併用住宅
F：高級住宅
G：普通住宅
H：大工場
J：中小工場

守山区

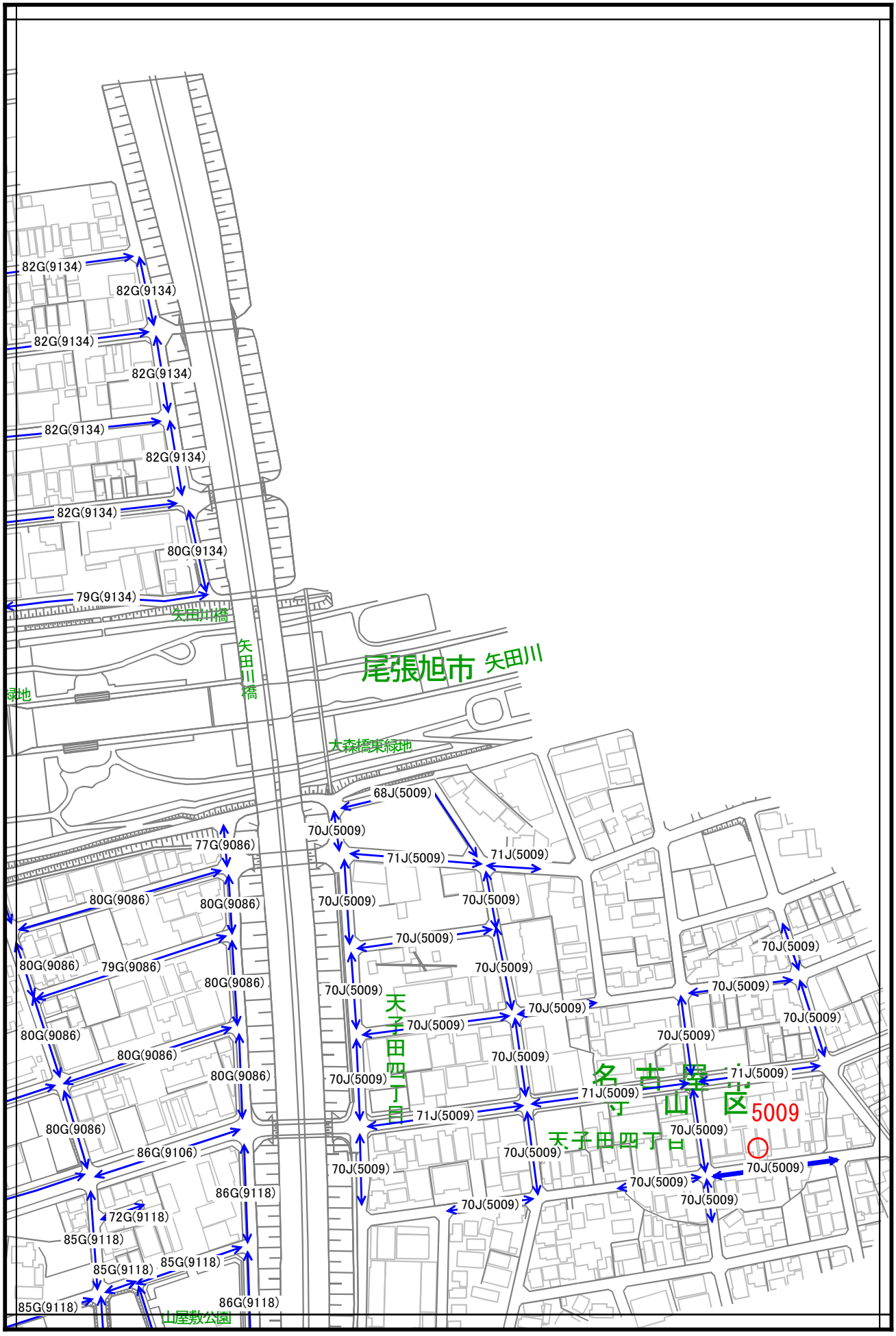

21		
28	29	30
36	37	38

（標準宅地の表示）
○ 標準宅地
9001 標準宅地番号

（路線価の表示）
路線価（千円/㎡）
← 120G（9001）→
用途地区区分記号　地域番号

主要な路線
その他の路線

（用途地区区分記号）
A：高度商業Ⅰ　E：併用住宅　H：大工場
B：高度商業Ⅱ　F：高級住宅　J：中小工場
C：繁華街　G：普通住宅
D：普通商業



30

29	30	
37	38	

（標準宅地の表示）
○ 標準宅地
9001 標準宅地番号

（路線価の表示）
路線価（千円/㎡）
← 120G（9001）→
用途地区区分記号　地域番号

主要な路線
その他の路線

（用途地区区分記号）
A：高度商業Ⅰ　E：併用住宅　H：大工場
B：高度商業Ⅱ　F：高級住宅　J：中小工場
C：繁華街　G：普通住宅
D：普通商業

守山区

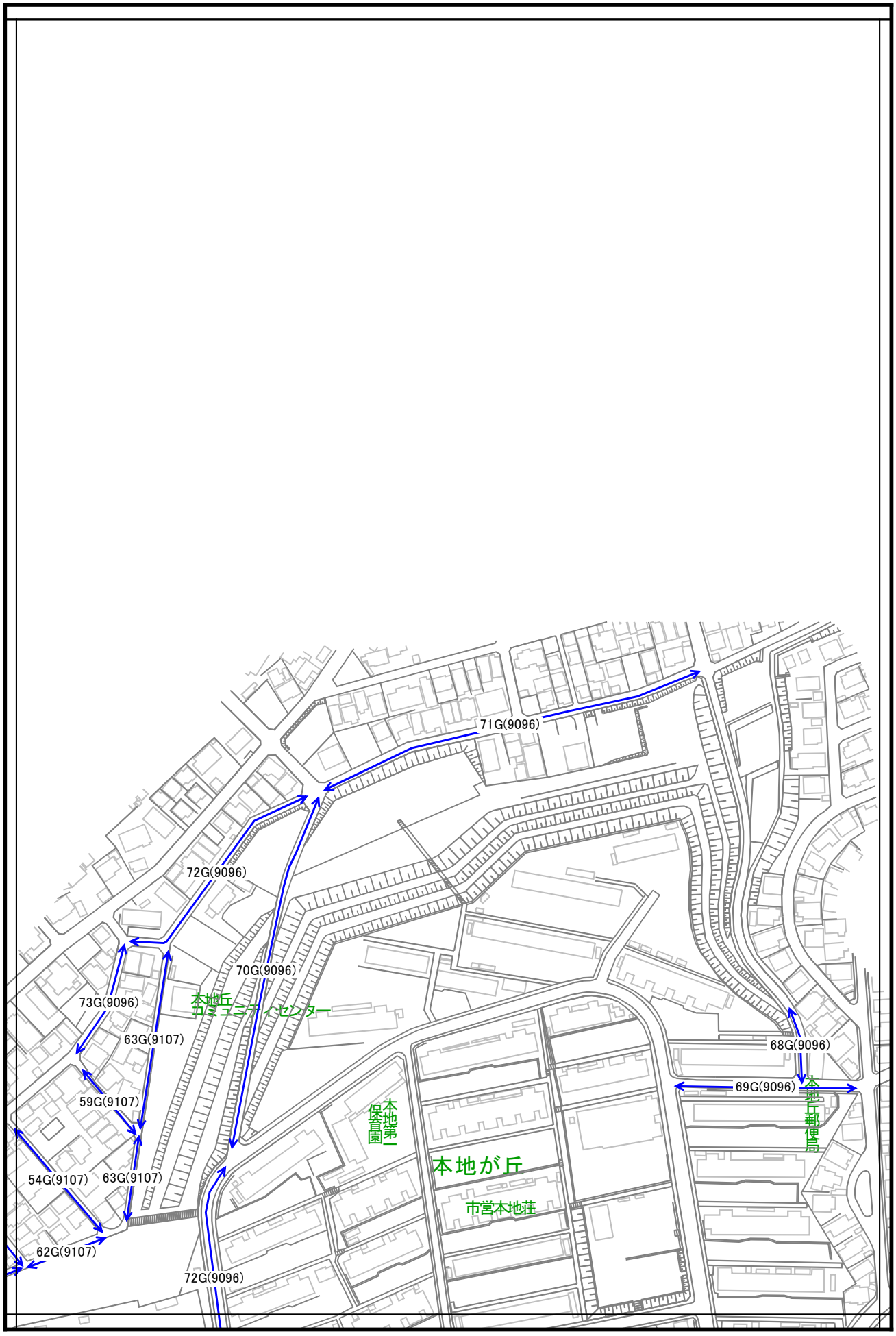

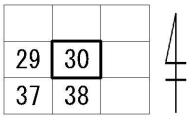

（標準宅地の表示）
○ 標準宅地
9001 標準宅地番号

（路線価の表示）
路線価（千円/㎡）
120G（9001）
用途地区区分記号
地域番号

主要な路線
その他の路線

（用途地区区分記号）
A：高度商業Ⅰ
B：高度商業Ⅱ
C：繁華街
D：普通商業
E：併用住宅
F：高級住宅
G：普通住宅
H：大工場
J：中小工場

尾張旭市

31

22	23	24
	31	32
		39

（標準宅地の表示）
○ 標準宅地
9001 標準宅地番号

（路線価の表示）
路線価（千円/㎡）
120G（9001）
用途地区区分記号　地域番号

主要な路線
その他の路線

（用途地区区分記号）
A：高度商業Ⅰ　E：併用住宅　H：大工場
B：高度商業Ⅱ　F：高級住宅　J：中小工場
C：繁華街　G：普通住宅
D：普通商業

守山区

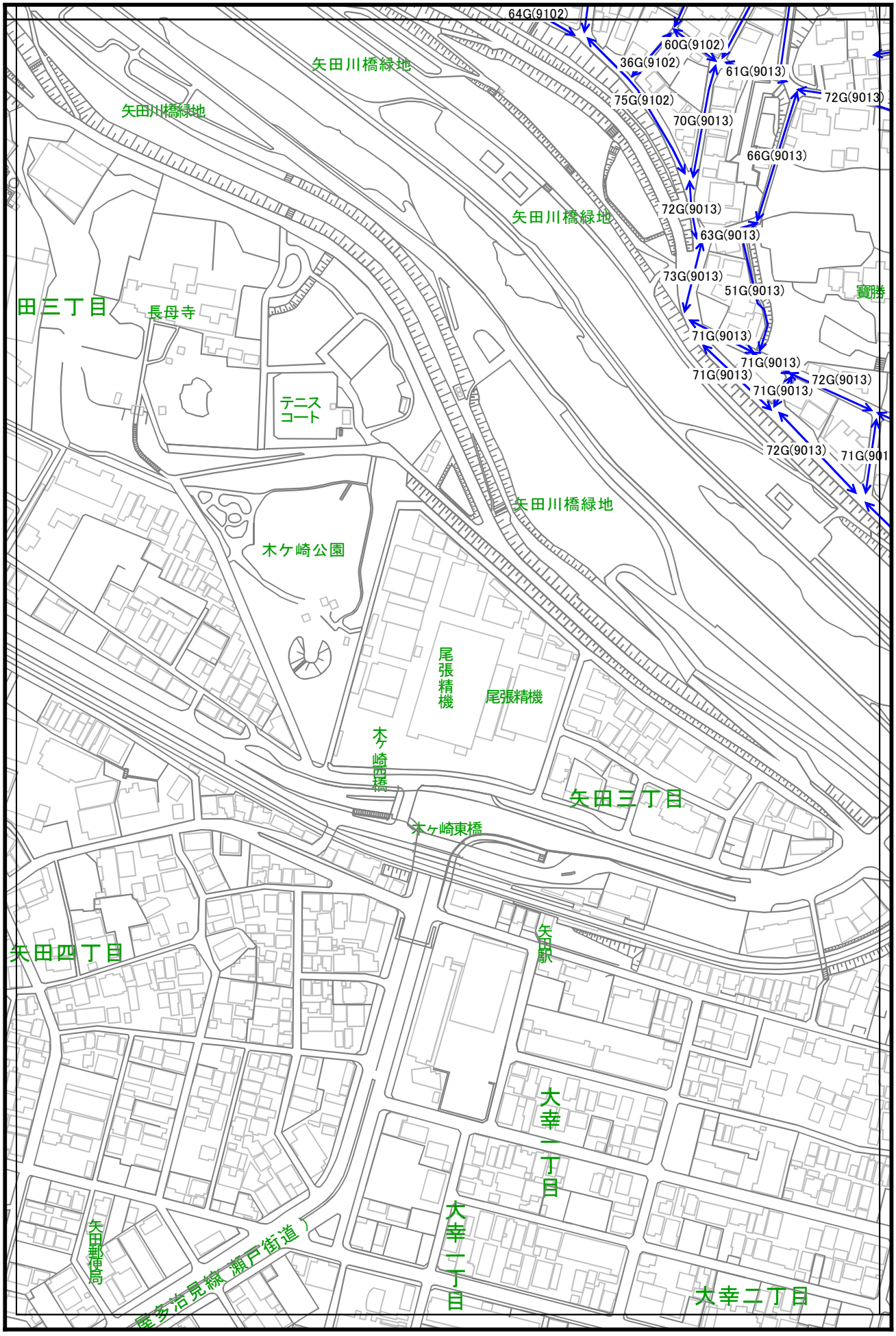

22	23	24
	31	32
		39

（標準宅地の表示）
○ 標準宅地
9001 標準宅地番号

（路線価の表示）
路線価（千円/㎡）
← 120G（9001）→
用途地区区分記号　地域番号

主要な路線
その他の路線

（用途地区区分記号）
A：高度商業Ⅰ　E：併用住宅　H：大工場
B：高度商業Ⅱ　F：高級住宅　J：中小工場
C：繁華街　G：普通住宅
D：普通商業

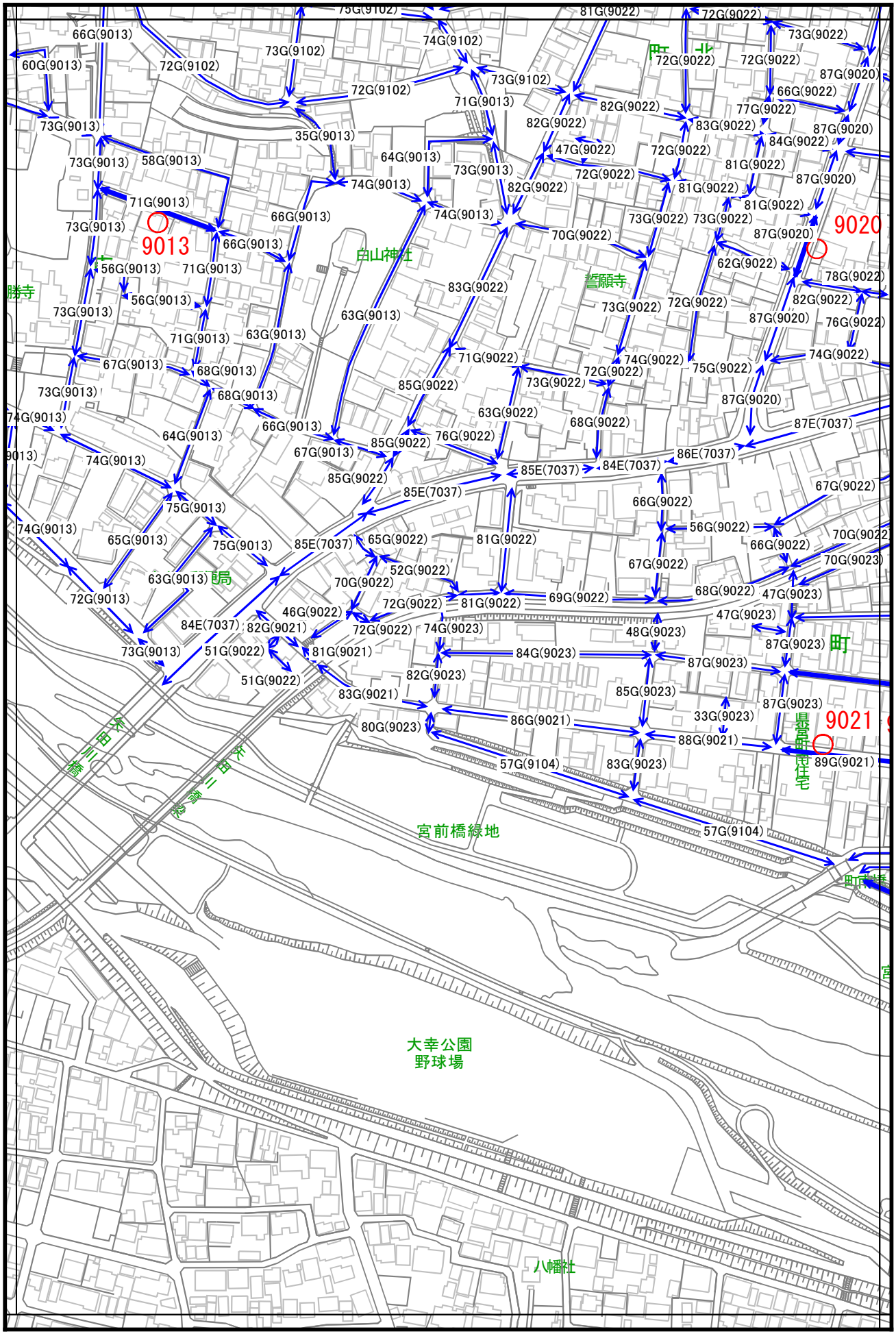

23	24	25
31	32	33
	39	40

32

（標準宅地の表示）
○ 標準宅地
9001 標準宅地番号

（路線価の表示）
路線価（千円/㎡）
120G（9001）
用途地区区分記号　地域番号

主要な路線
その他の路線

（用途地区区分記号）
A：高度商業Ⅰ　E：併用住宅　H：大工場
B：高度商業Ⅱ　F：高級住宅　J：中小工場
C：繁華街　G：普通住宅
D：普通商業

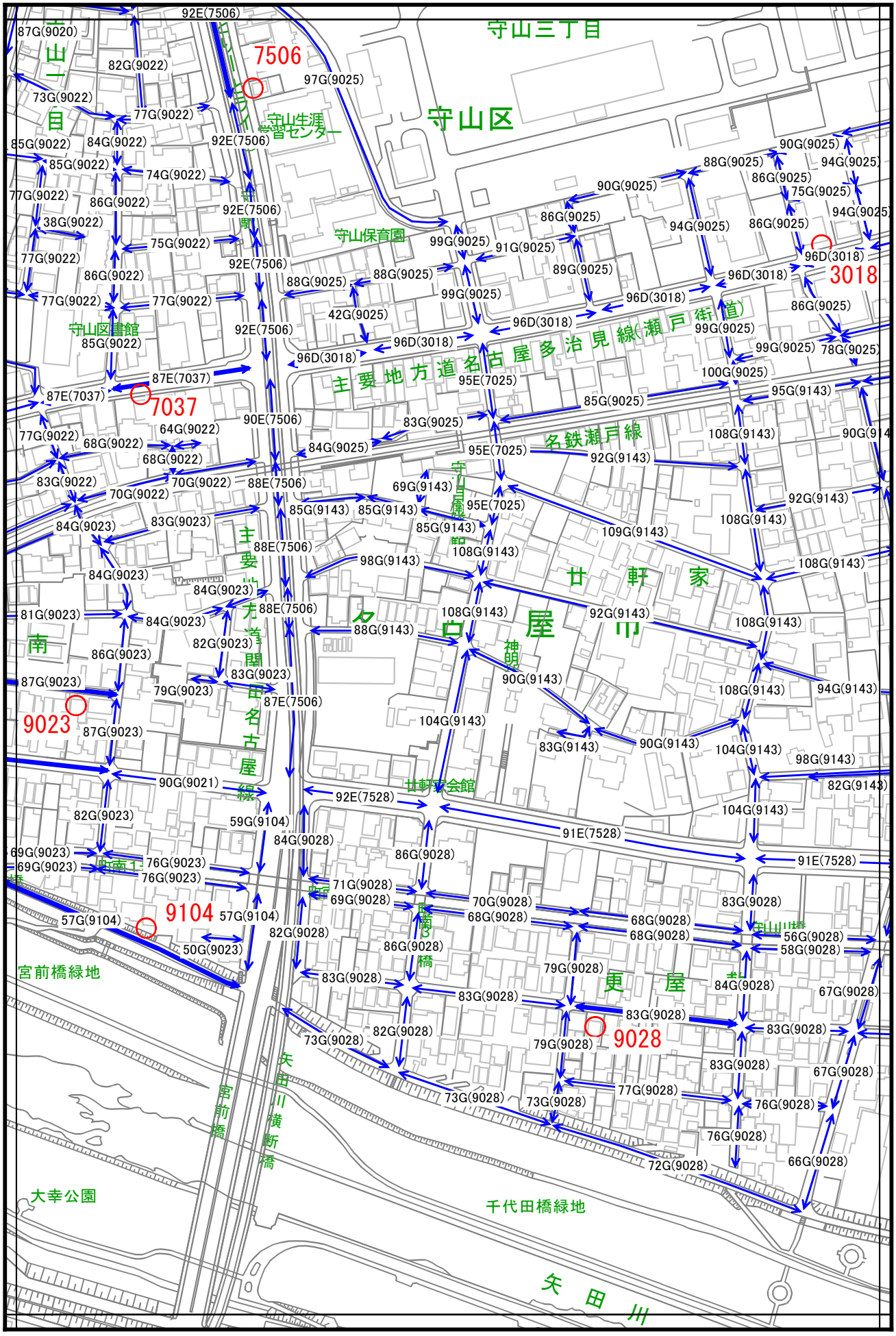

23	24	25
31	32	33
	39	40

（標準宅地の表示）
○ 標準宅地
9001 標準宅地番号

（路線価の表示）
路線価（千円/㎡）
← 120G（9001）→
用途地区区分記号　地域番号

主要な路線
その他の路線

（用途地区区分記号）
A：高度商業Ⅰ　E：併用住宅　H：大工場
B：高度商業Ⅱ　F：高級住宅　J：中小工場
C：繁華街　G：普通住宅
D：普通商業

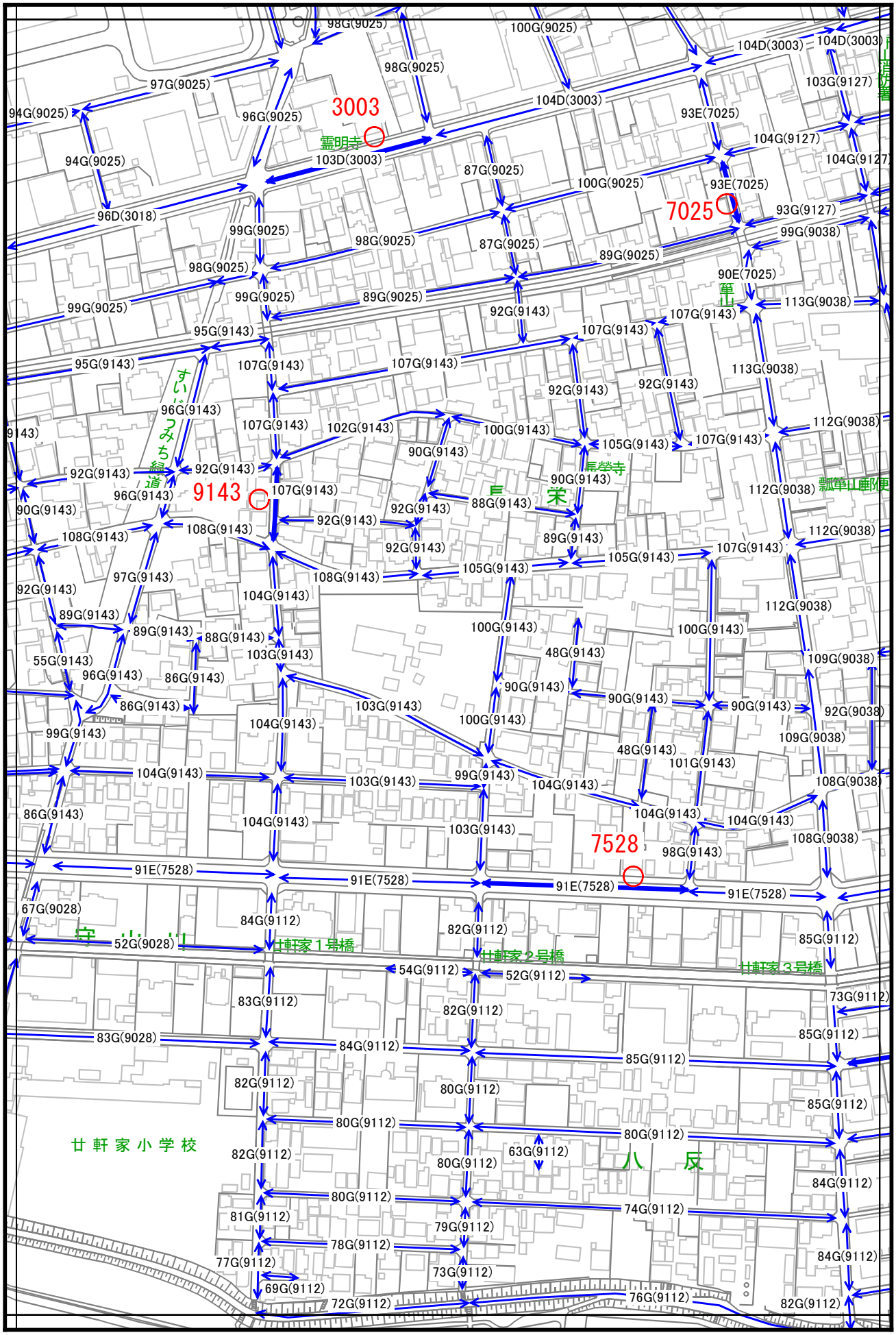

守山区

24	25	26
32	33	34
39	40	41

33

（標準宅地の表示）
○ 標準宅地
9001 標準宅地番号

（路線価の表示）
路線価（千円/㎡）
120G（9001）
用途地区区分記号　地域番号

主要な路線
その他の路線

（用途地区区分記号）
A：高度商業Ⅰ
B：高度商業Ⅱ
C：繁華街
D：普通商業
E：併用住宅
F：高級住宅
G：普通住宅
H：大工場
J：中小工場

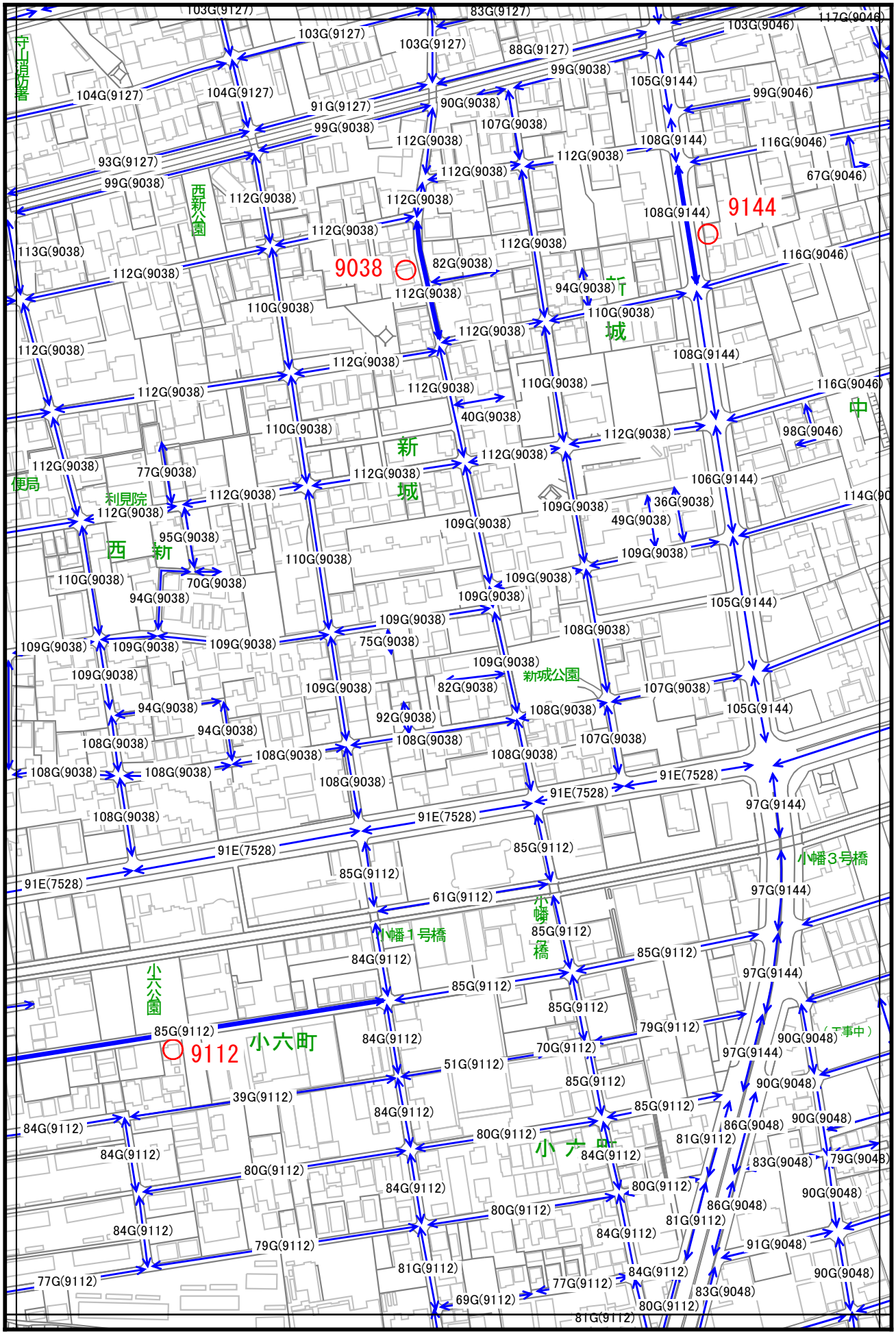

24	25	26
32	33	34
39	40	41

（標準宅地の表示）
○ 標準宅地
9001 標準宅地番号

（路線価の表示）
120G（9001）
路線価（千円/㎡）
用途地区区分記号
地域番号

主要な路線
その他の路線

（用途地区区分記号）
A：高度商業Ⅰ
B：高度商業Ⅱ
C：繁華街
D：普通商業
E：併用住宅
F：高級住宅
G：普通住宅
H：大工場
J：中小工場

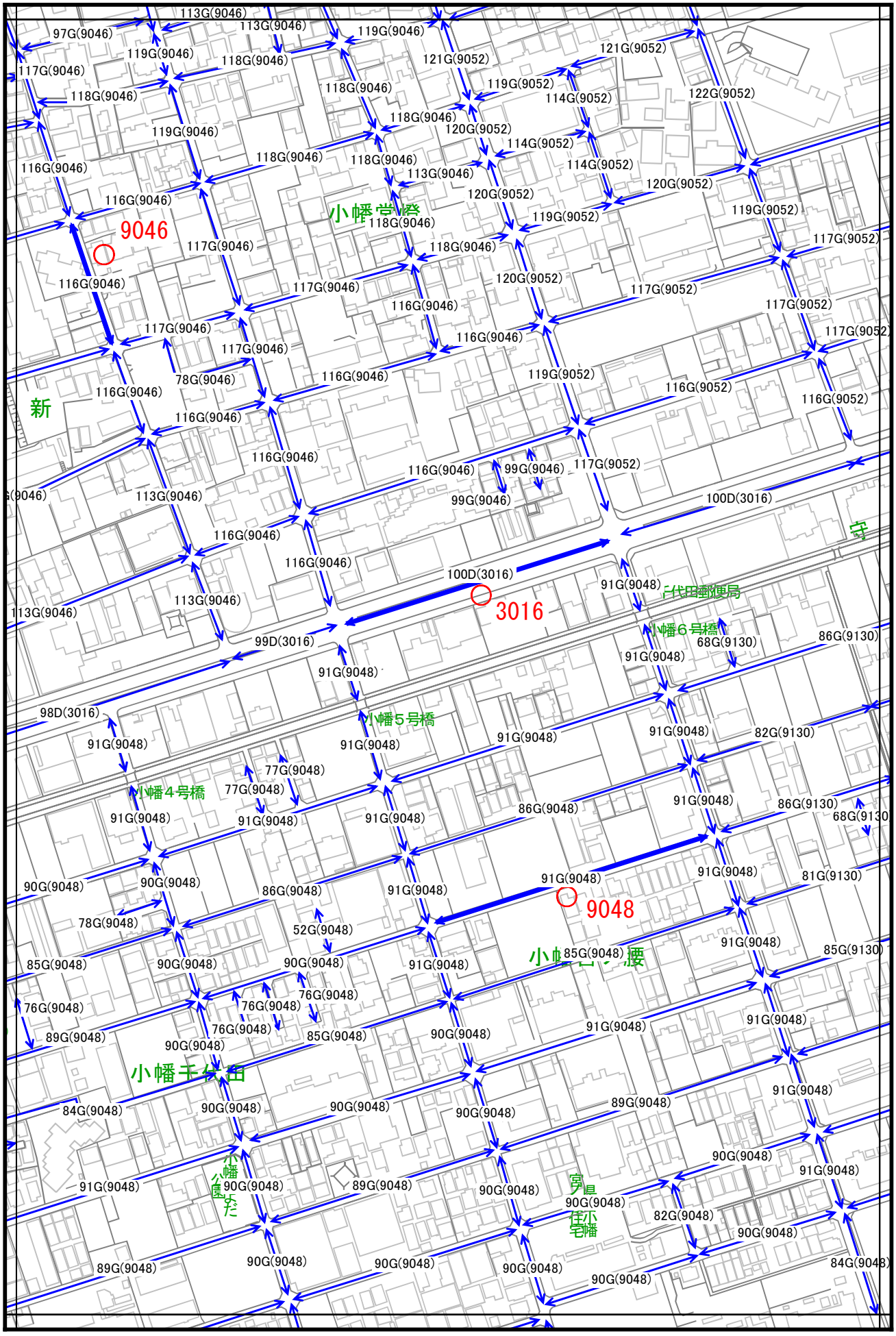

25	26	27
33	34	35
40	41	

34

（標準宅地の表示）
○ 標準宅地
9001 標準宅地番号

（路線価の表示）
路線価（千円/㎡）
120G（9001）
用途地区区分記号　地域番号

主要な路線
その他の路線

（用途地区区分記号）
A：高度商業Ⅰ　E：併用住宅　H：大工場
B：高度商業Ⅱ　F：高級住宅　J：中小工場
C：繁華街　G：普通住宅
D：普通商業

守山区

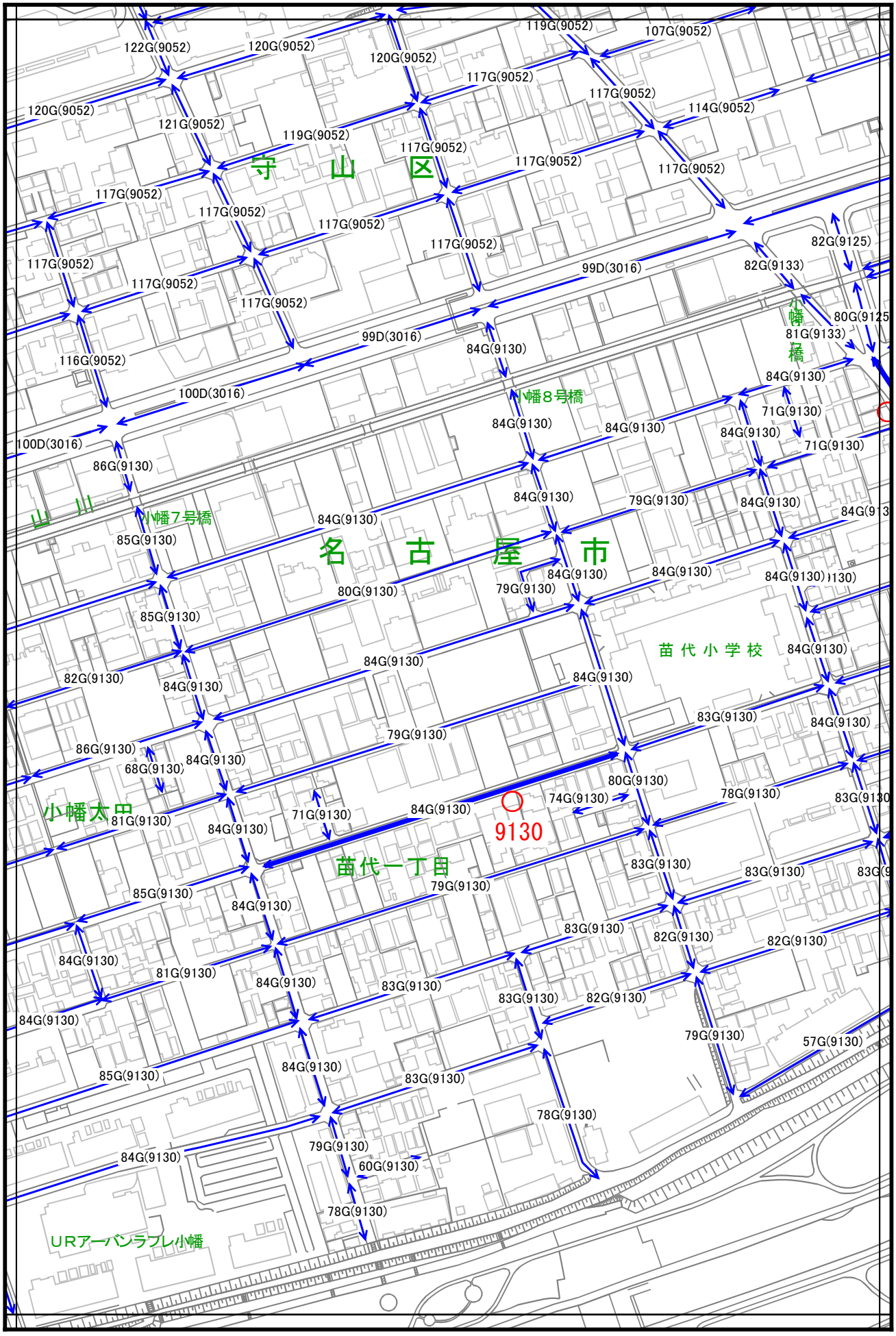

25	26	27
33	34	35
40	41	

（標準宅地の表示）
○ 標準宅地
9001 標準宅地番号

（路線価の表示）
120G（9001）
路線価（千円/㎡）
用途地区区分記号
地域番号

主要な路線
その他の路線

（用途地区区分記号）
A：高度商業Ⅰ
B：高度商業Ⅱ
C：繁華街
D：普通商業
E：併用住宅
F：高級住宅
G：普通住宅
H：大工場
J：中小工場

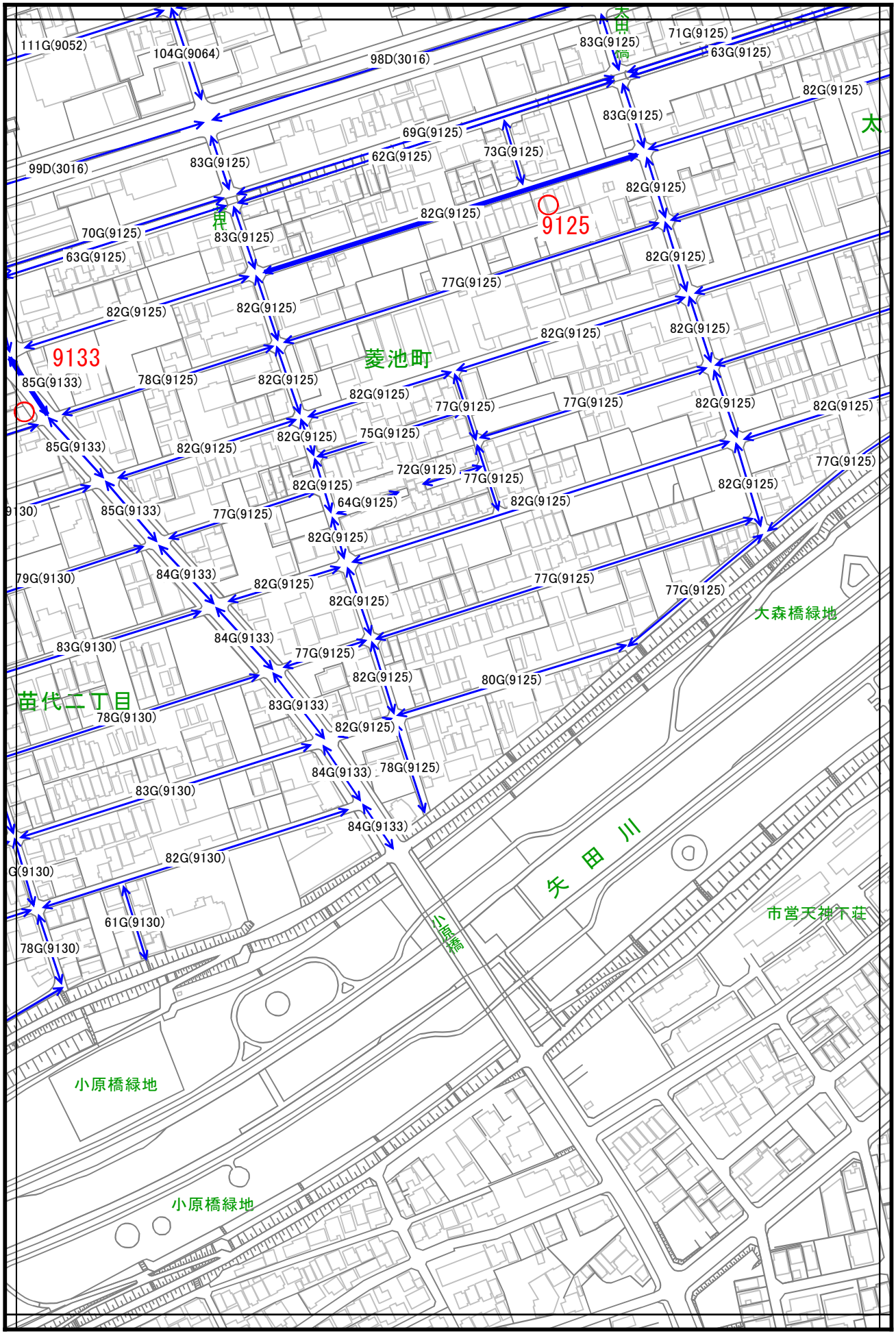

26	27	28
34	35	36
41		42

35

（標準宅地の表示）
○ 標準宅地
9001 標準宅地番号

（路線価の表示）
120G（9001）
路線価（千円/㎡）
用途地区区分記号
地域番号

主要な路線
その他の路線

（用途地区区分記号）
A：高度商業Ⅰ
B：高度商業Ⅱ
C：繁華街
D：普通商業
E：併用住宅
F：高級住宅
G：普通住宅
H：大工場
J：中小工場

守山区

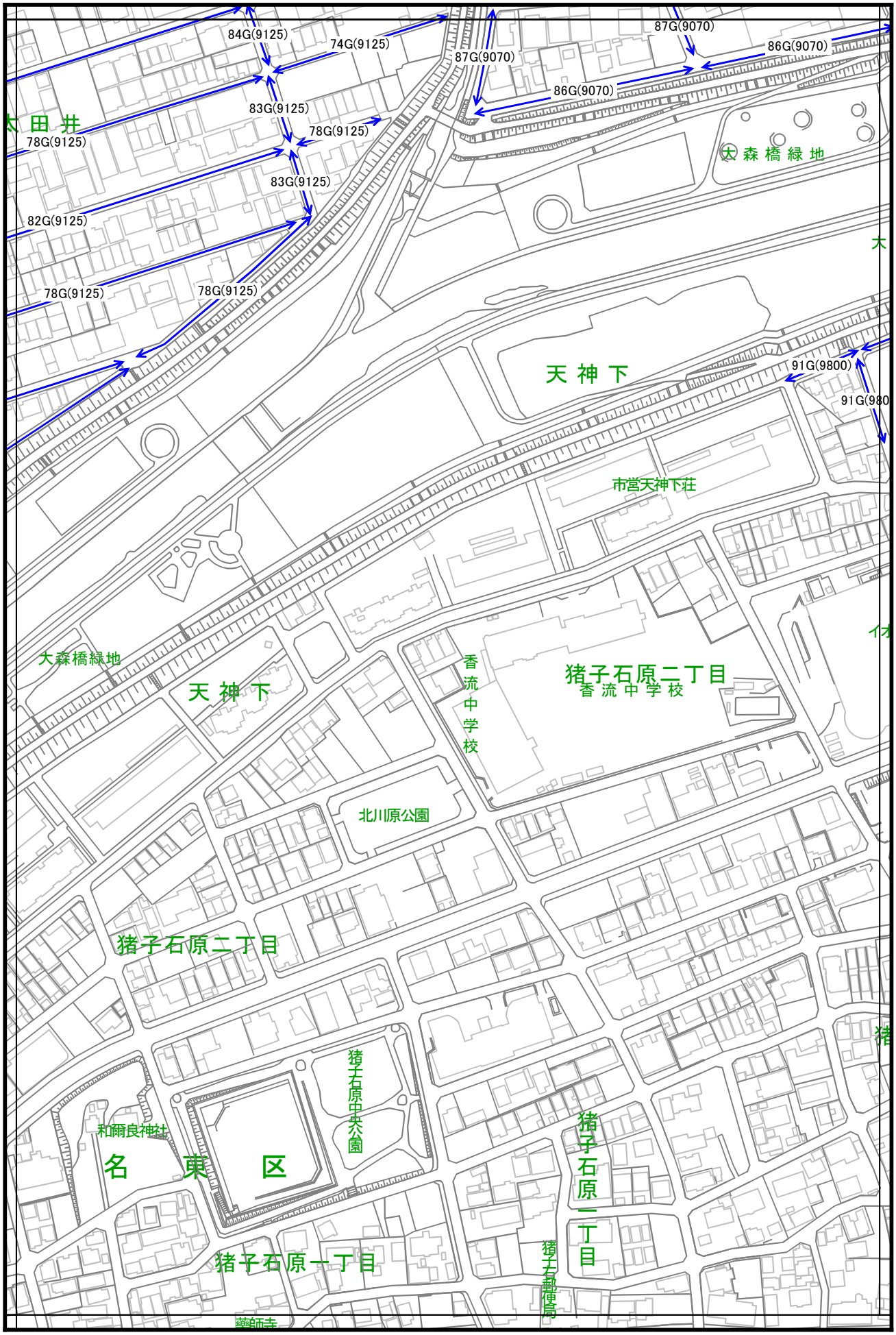

26	27	28
34	35	36
41		42

（標準宅地の表示）
○ 標準宅地
9001 標準宅地番号

（路線価の表示）
路線価（千円/㎡）
120G（9001）
用途地区区分記号　地域番号

主要な路線
その他の路線

（用途地区区分記号）
A：高度商業Ⅰ　E：併用住宅　H：大工場
B：高度商業Ⅱ　F：高級住宅　J：中小工場
C：繁華街　G：普通住宅
D：普通商業

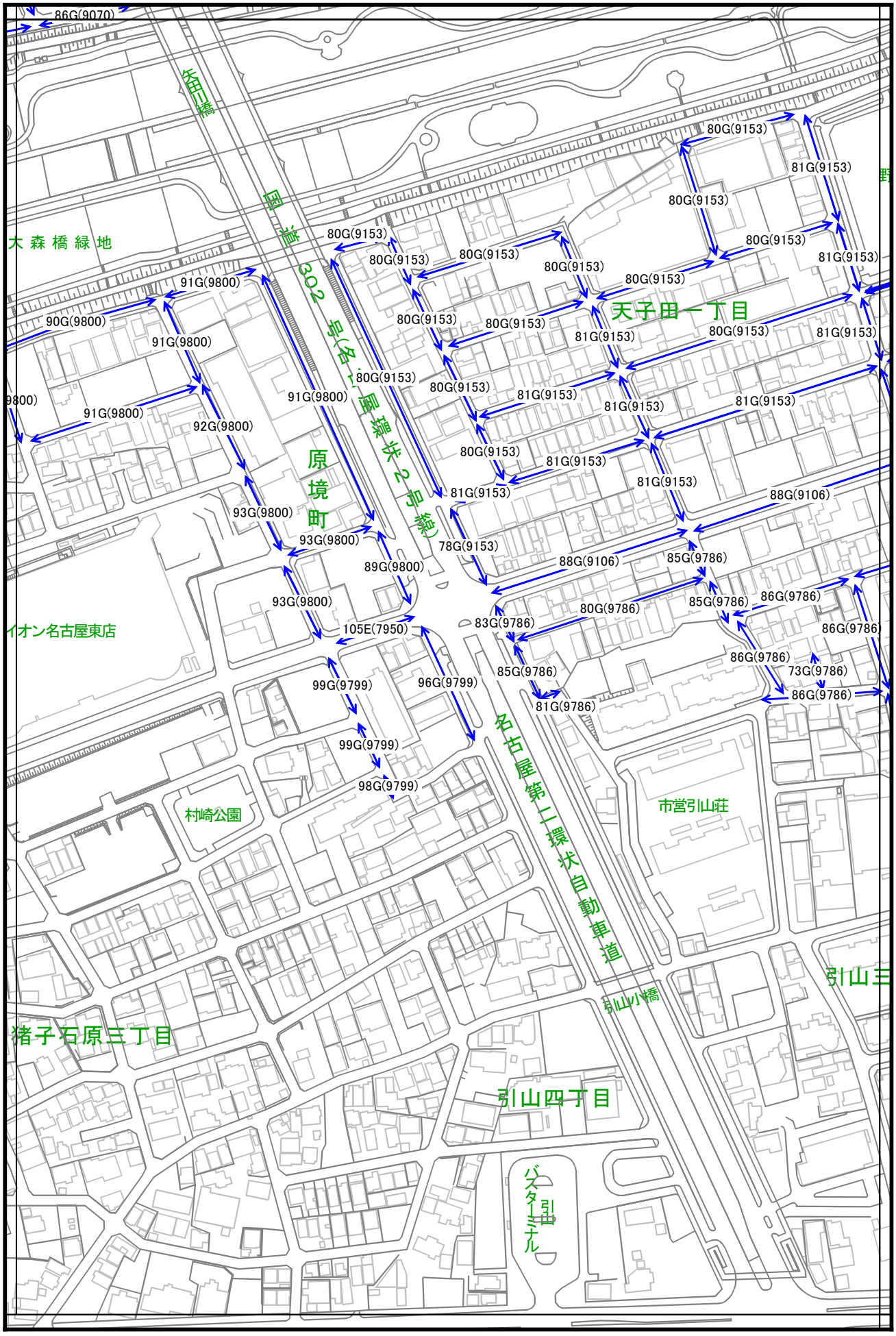

27	28	29
35	36	37
	42	43

36

（標準宅地の表示）
○ 標準宅地
9001 標準宅地番号

（路線価の表示）
120G（9001）
路線価（千円/㎡）
用途地区区分記号
地域番号

主要な路線
その他の路線

（用途地区区分記号）
A：高度商業Ⅰ
B：高度商業Ⅱ
C：繁華街
D：普通商業
E：併用住宅
F：高級住宅
G：普通住宅
H：大工場
J：中小工場

守山区

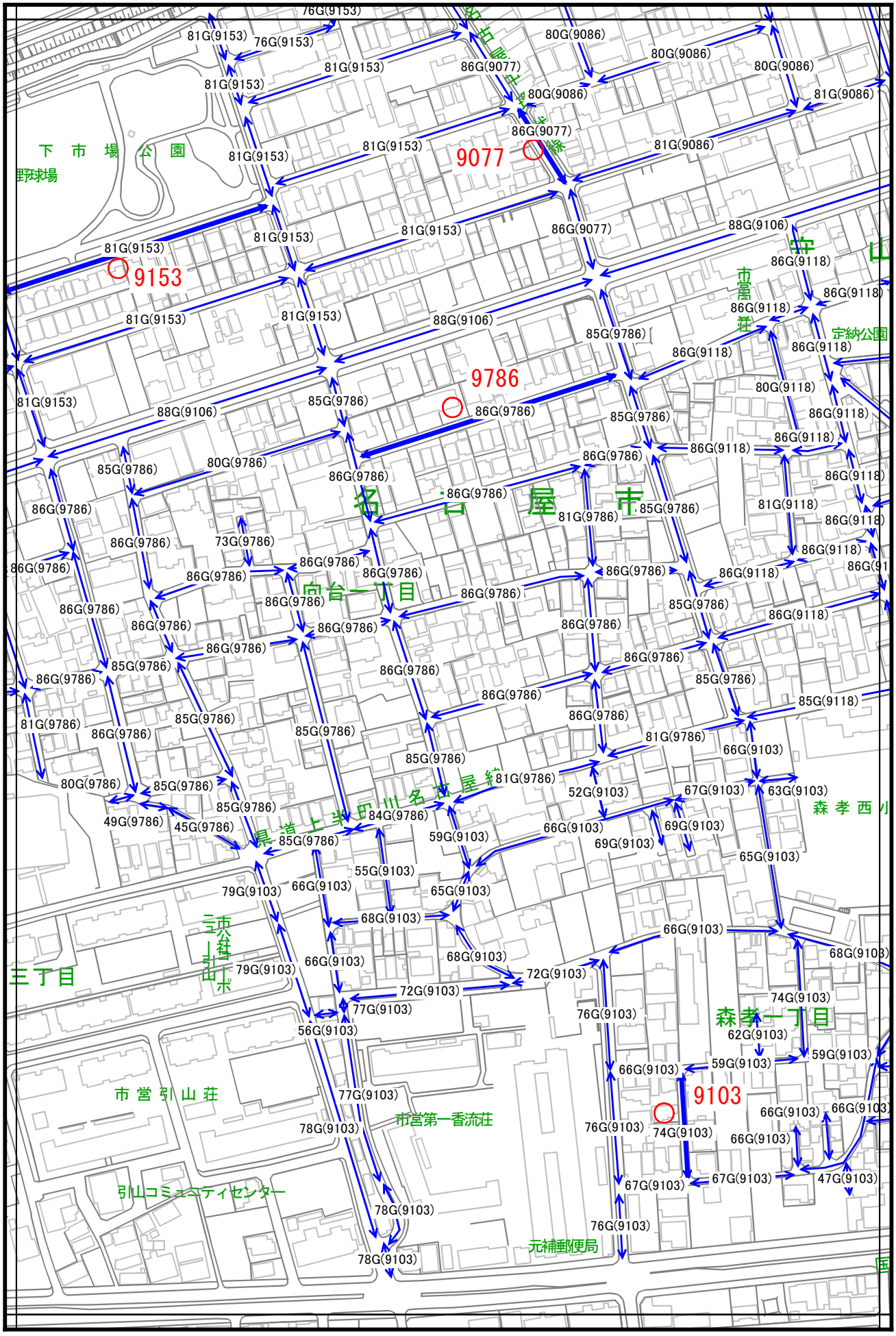

27	28	29
35	36	37
	42	43

（標準宅地の表示）
○ 標準宅地
9001 標準宅地番号

（路線価の表示）
120G（9001）
路線価（千円/㎡）
用途地区区分記号
地域番号

主要な路線
その他の路線

（用途地区区分記号）
A：高度商業Ⅰ
B：高度商業Ⅱ
C：繁華街
D：普通商業
E：併用住宅
F：高級住宅
G：普通住宅
H：大工場
J：中小工場

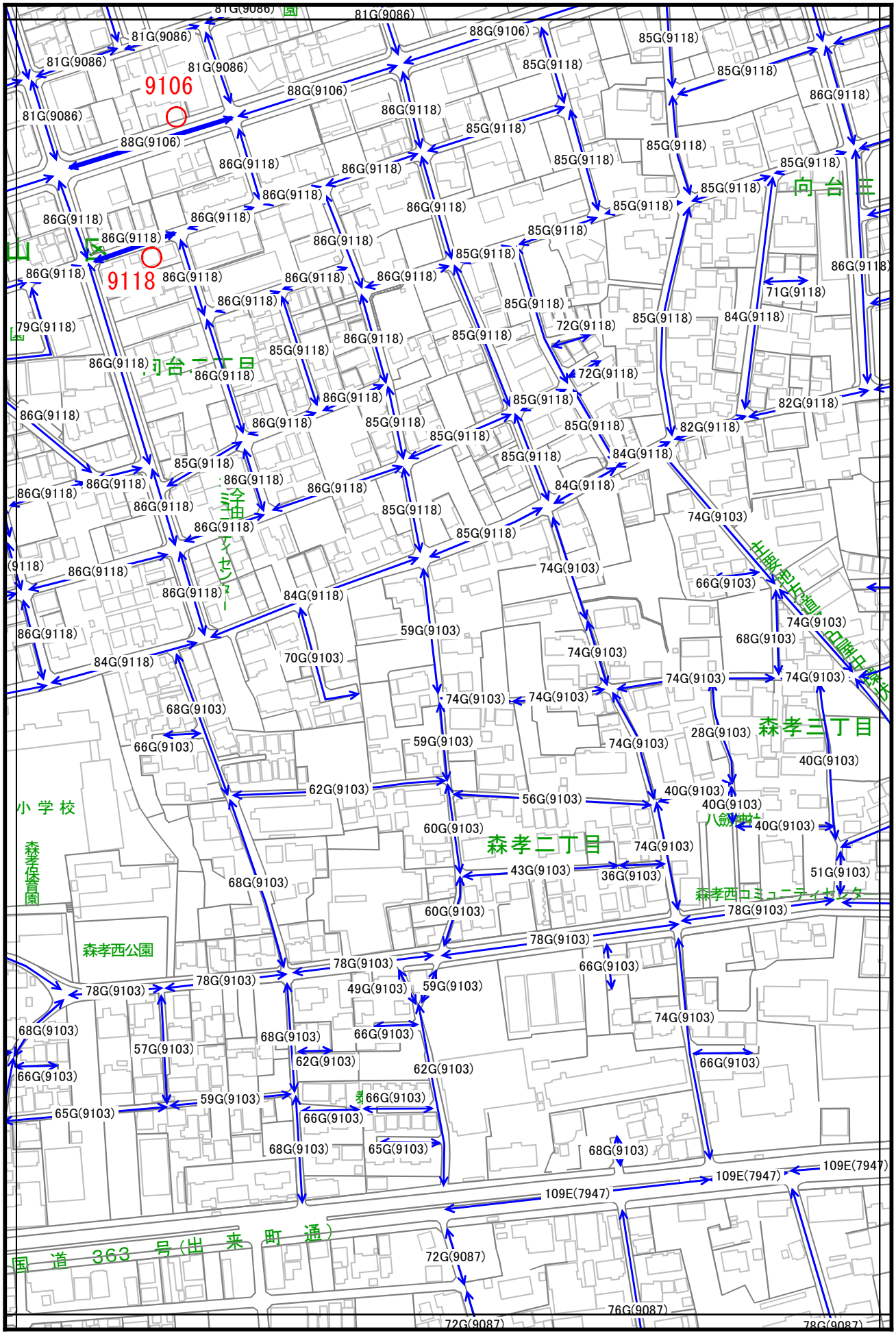

28	29	30
36	37	38
42	43	44

37

（標準宅地の表示）
○ 標準宅地
9001 標準宅地番号

（路線価の表示）
路線価（千円/㎡）
120G（9001）
用途地区区分記号　地域番号

主要な路線
その他の路線

（用途地区区分記号）
A：高度商業Ⅰ　E：併用住宅　H：大工場
B：高度商業Ⅱ　F：高級住宅　J：中小工場
C：繁華街　G：普通住宅
D：普通商業

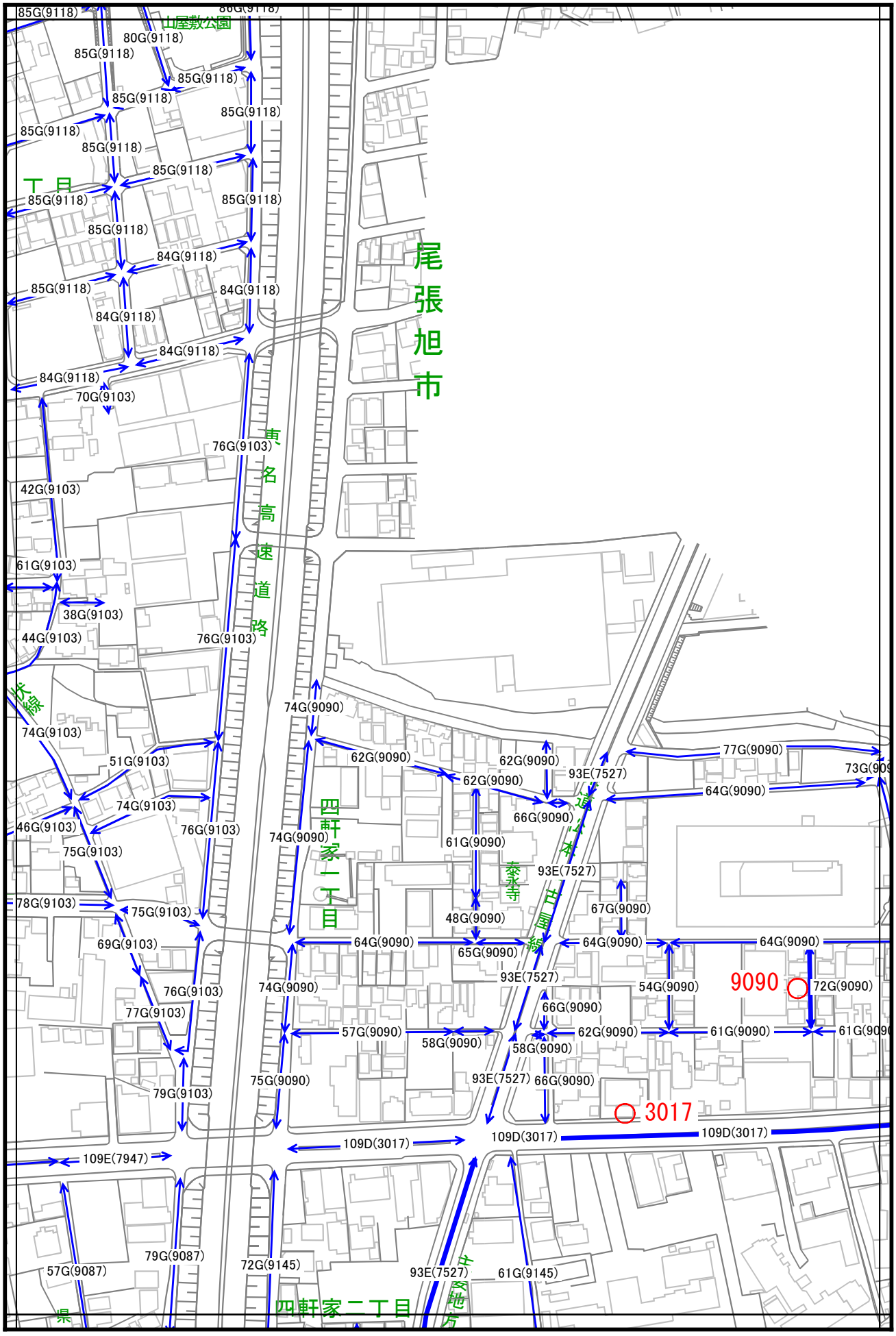

28	29	30
36	37	38
42	43	44

（標準宅地の表示）
○ 標準宅地
9001 標準宅地番号

（路線価の表示）
路線価（千円/㎡）
← 120G（9001）→
用途地区区分記号　地域番号

主要な路線
その他の路線

（用途地区区分記号）
A：高度商業Ⅰ　E：併用住宅　H：大工場
B：高度商業Ⅱ　F：高級住宅　J：中小工場
C：繁華街　G：普通住宅
D：普通商業

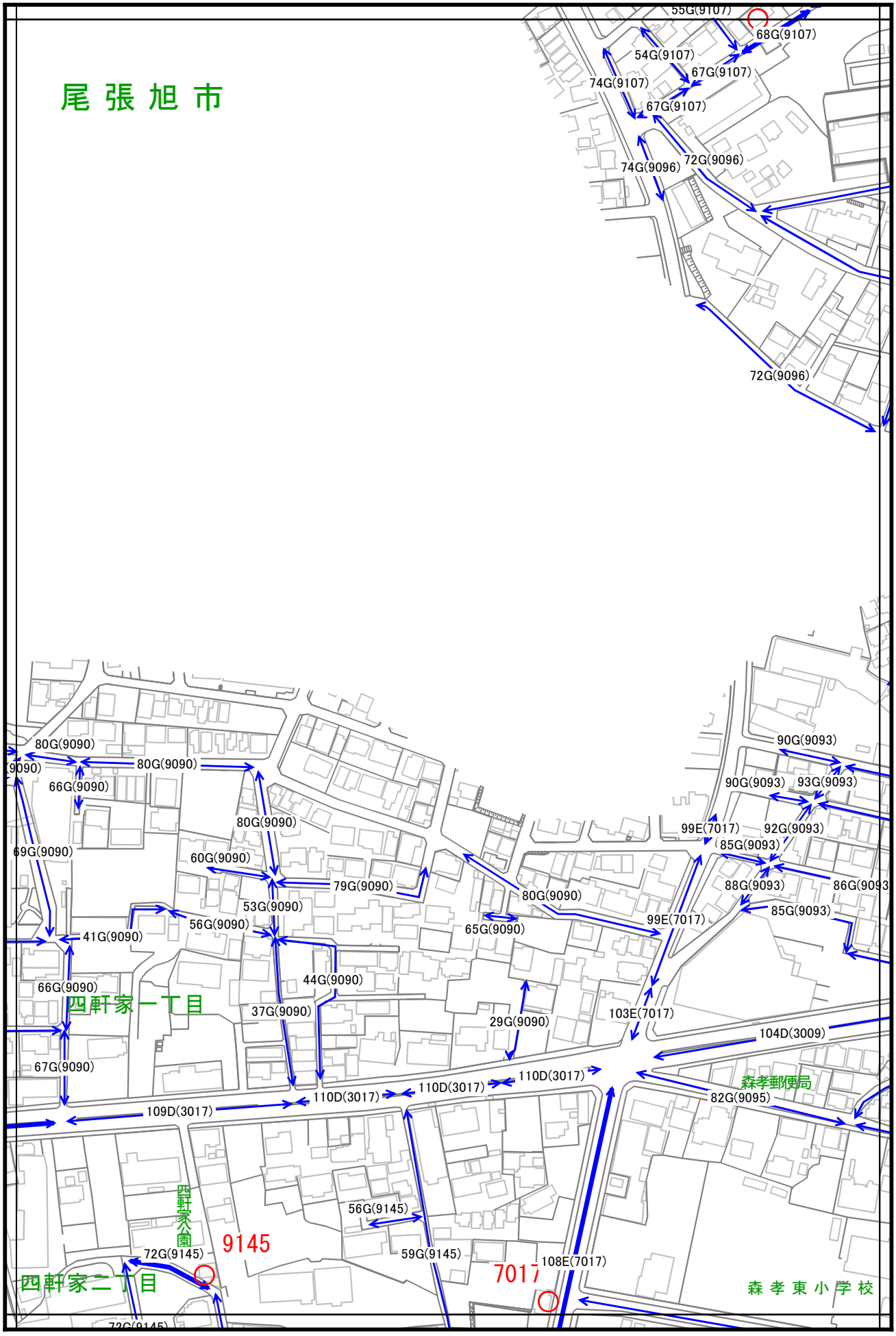

29	30	
37	38	
43	44	

38

（標準宅地の表示）
○ 標準宅地
9001 標準宅地番号

（路線価の表示）
120G（9001）
路線価（千円/㎡）
用途地区区分記号
地域番号

主要な路線
その他の路線

（用途地区区分記号）
A：高度商業Ⅰ
B：高度商業Ⅱ
C：繁華街
D：普通商業
E：併用住宅
F：高級住宅
G：普通住宅
H：大工場
J：中小工場

守山区

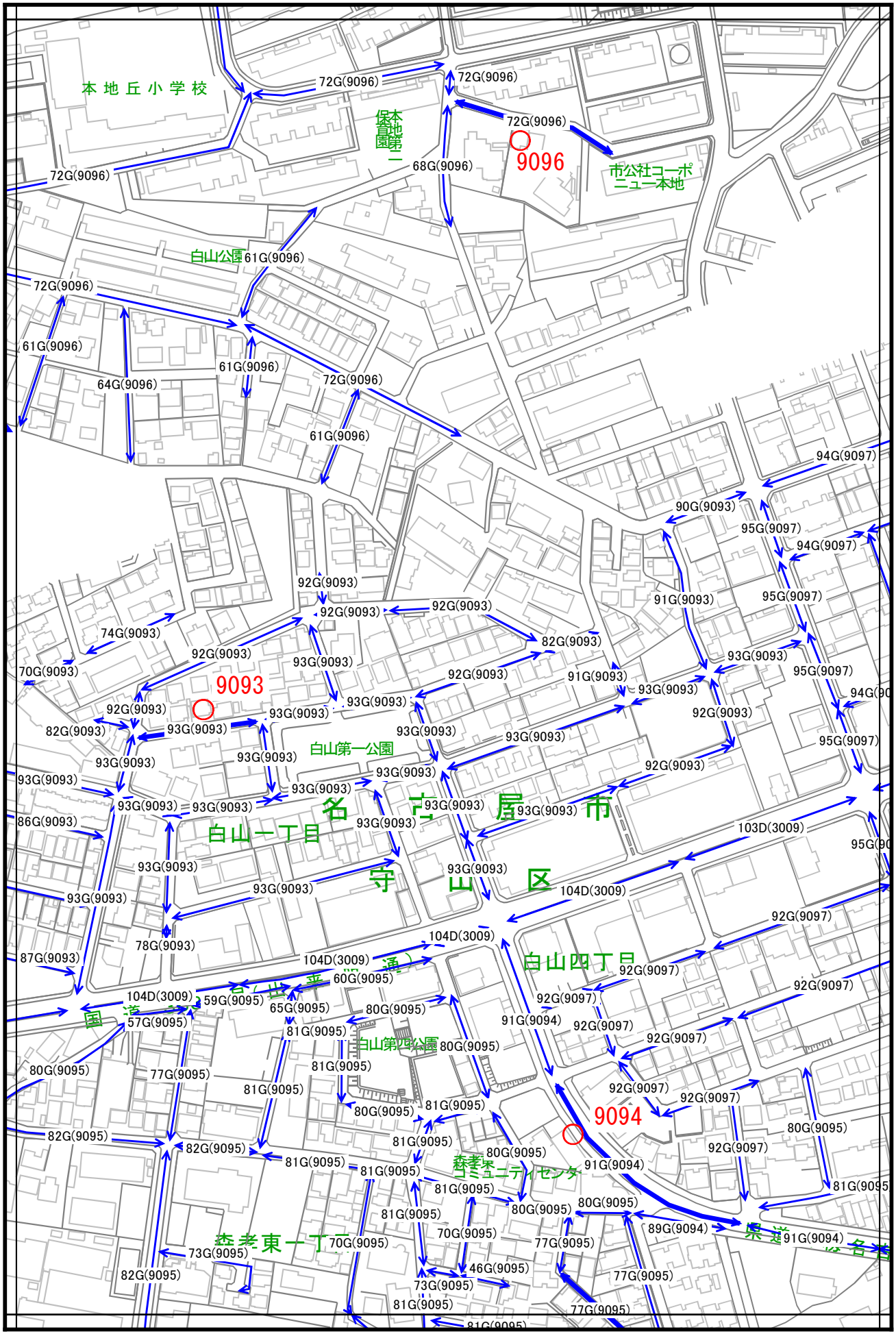

29	30	
37	38	
43	44	

（標準宅地の表示）
○ 標準宅地
9001 標準宅地番号

（路線価の表示）
120G（9001）
路線価（千円/㎡）
用途地区区分記号
地域番号

主要な路線
その他の路線

（用途地区区分記号）
A：高度商業Ⅰ
B：高度商業Ⅱ
C：繁華街
D：普通商業
E：併用住宅
F：高級住宅
G：普通住宅
H：大工場
J：中小工場

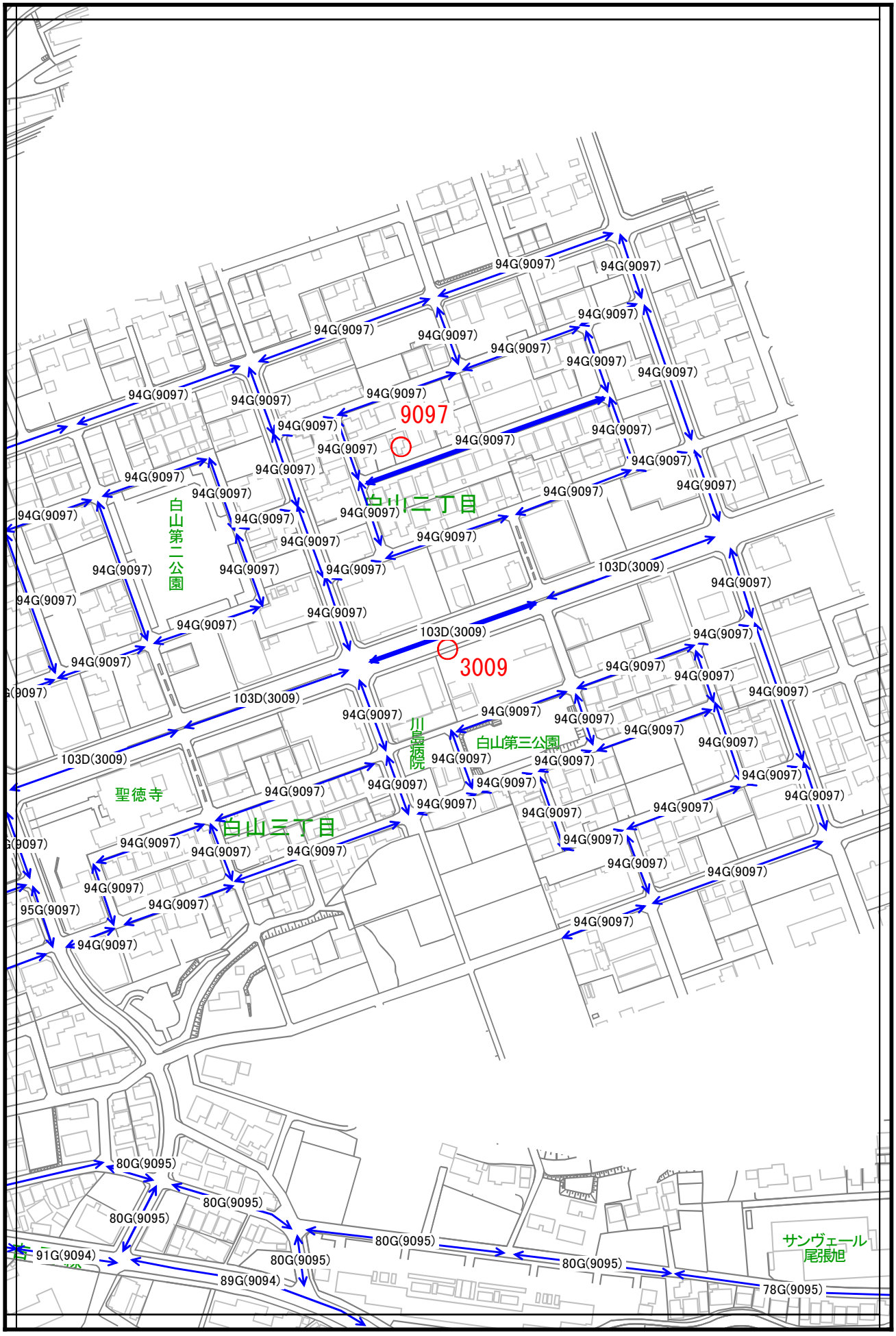

31	32	33
	39	40

39

（標準宅地の表示）
○ 標準宅地
9001 標準宅地番号

（路線価の表示）
路線価（千円/㎡）
120G（9001）
用途地区区分記号　地域番号

主要な路線
その他の路線

（用途地区区分記号）
A：高度商業Ⅰ　E：併用住宅　H：大工場
B：高度商業Ⅱ　F：高級住宅　J：中小工場
C：繁華街　G：普通住宅
D：普通商業

守山区

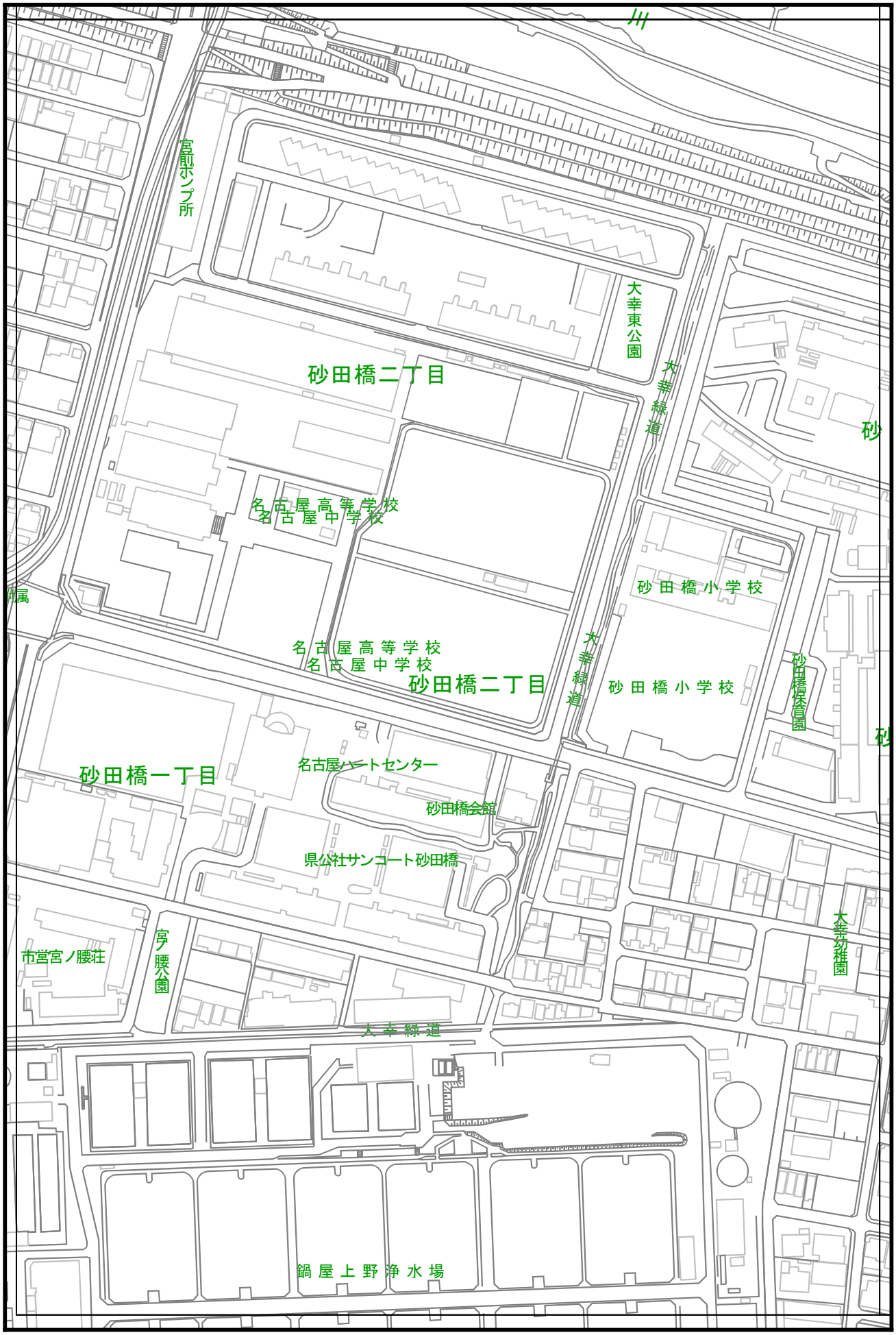

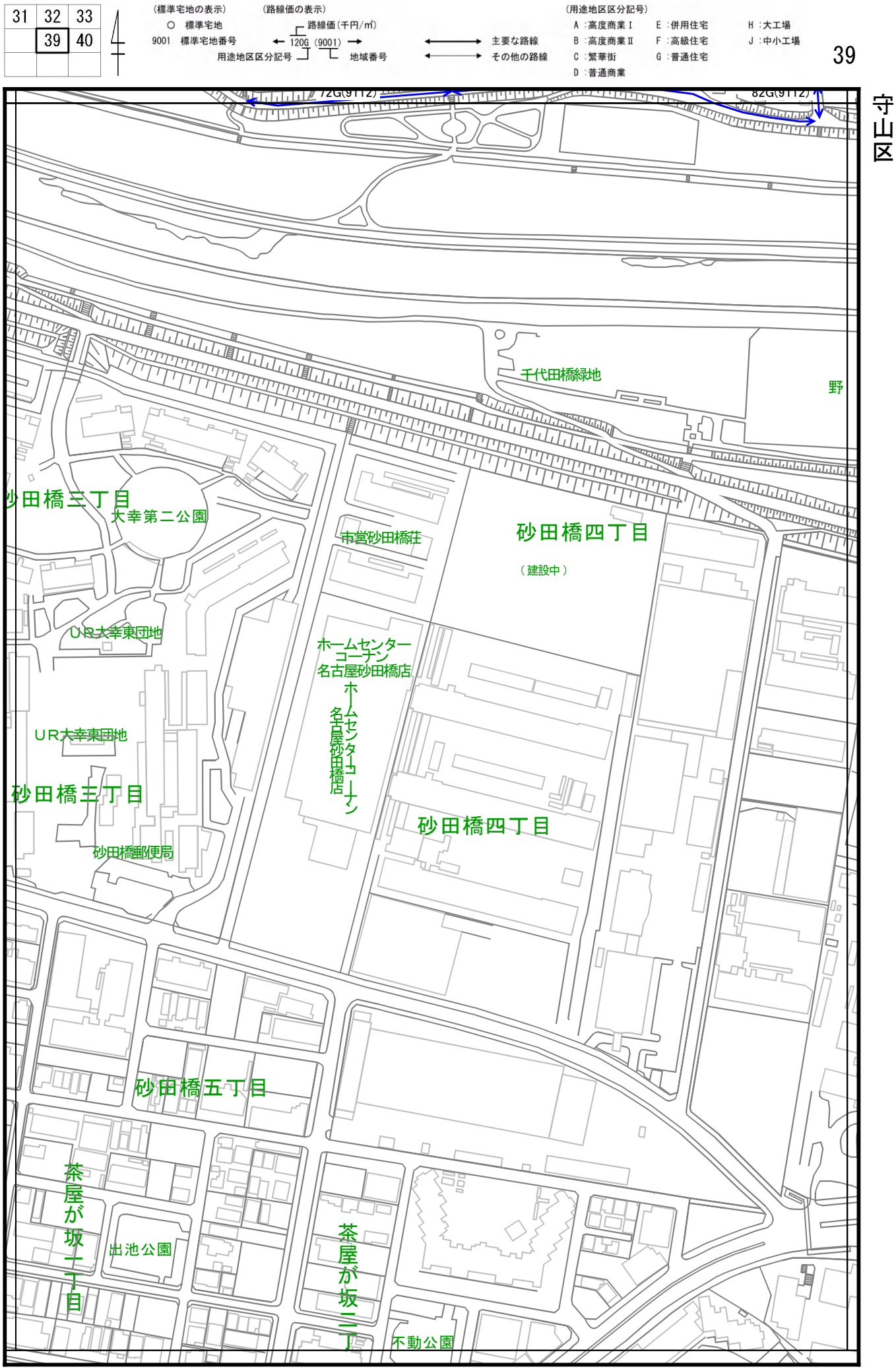
31 32 33
39 40
（標準宅地の表示）
○ 標準宅地
9001 標準宅地番号
（路線価の表示）
路線価（千円/㎡）
120G（9001）
用途地区区分記号
地域番号
主要な路線
その他の路線
（用途地区区分記号）
A：高度商業Ⅰ
B：高度商業Ⅱ
C：繁華街
D：普通商業
E：併用住宅
F：高級住宅
G：普通住宅
H：大工場
J：中小工場
39
72G(9112)
82G(9112)
守山区
千代田橋緑地
野
砂田橋三丁目
大幸第二公園
市営砂田橋荘
砂田橋四丁目
（建設中）
UR大幸東団地
ホームセンターコーナン名古屋砂田橋店
ホームセンターコーナン名古屋砂田橋店
UR大幸東団地
砂田橋三丁目
砂田橋四丁目
砂田橋郵便局
砂田橋五丁目
茶屋が坂一丁目
出池公園
茶屋が坂二丁
不動公園

32	33	34
39	40	41

40

（標準宅地の表示）
○ 標準宅地
9001 標準宅地番号

（路線価の表示）
路線価（千円/㎡）
120G（9001）
用途地区区分記号　地域番号

主要な路線
その他の路線

（用途地区区分記号）
A：高度商業Ⅰ　E：併用住宅　H：大工場
B：高度商業Ⅱ　F：高級住宅　J：中小工場
C：繁華街　G：普通住宅
D：普通商業

守山区

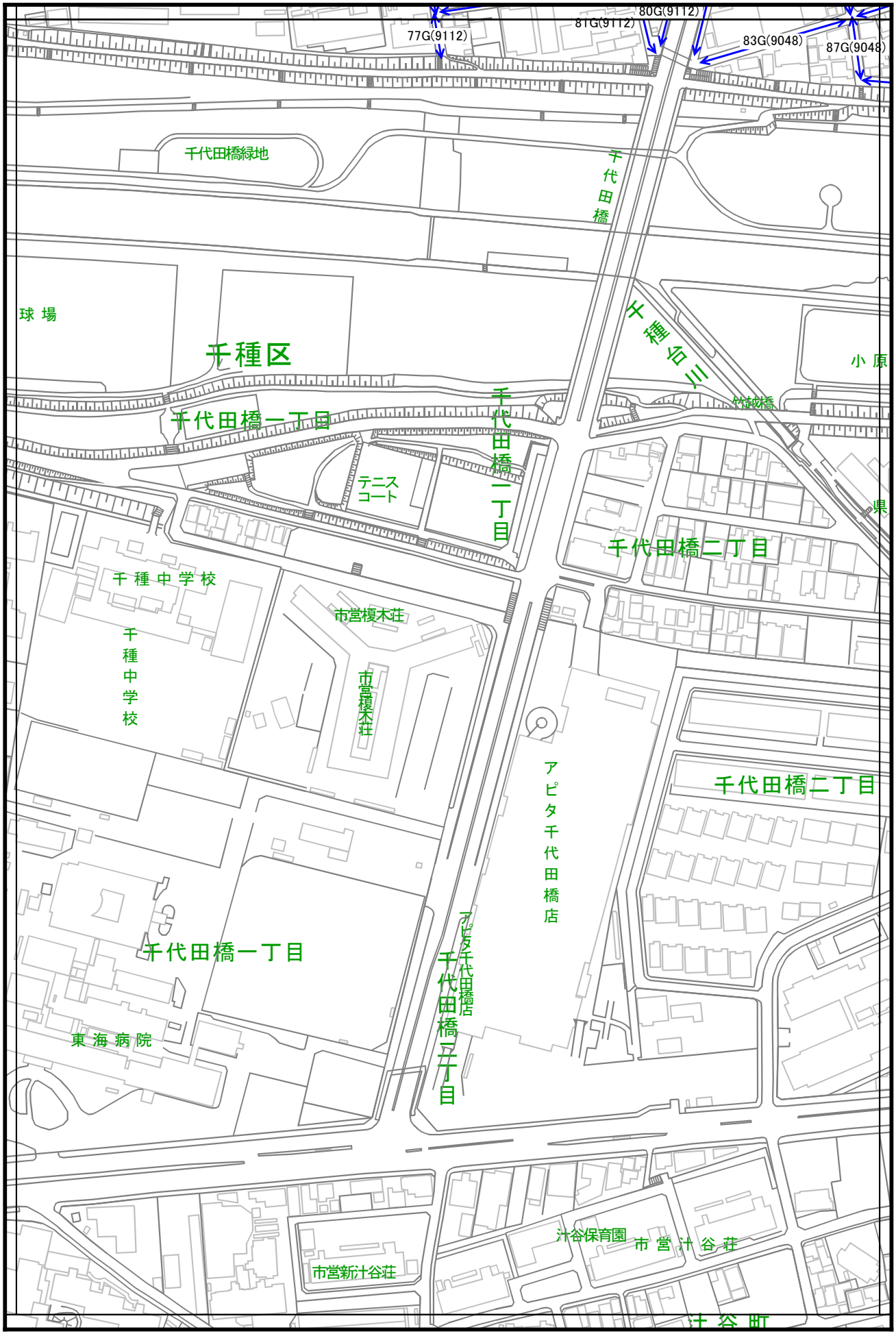

32	33	34
39	40	41

（標準宅地の表示）
○ 標準宅地
9001 標準宅地番号

（路線価の表示）
路線価（千円/㎡）
← 120G（9001）→
用途地区区分記号　地域番号

主要な路線
その他の路線

（用途地区区分記号）
A：高度商業Ⅰ　E：併用住宅　H：大工場
B：高度商業Ⅱ　F：高級住宅　J：中小工場
C：繁華街　G：普通住宅
D：普通商業

40

守山区

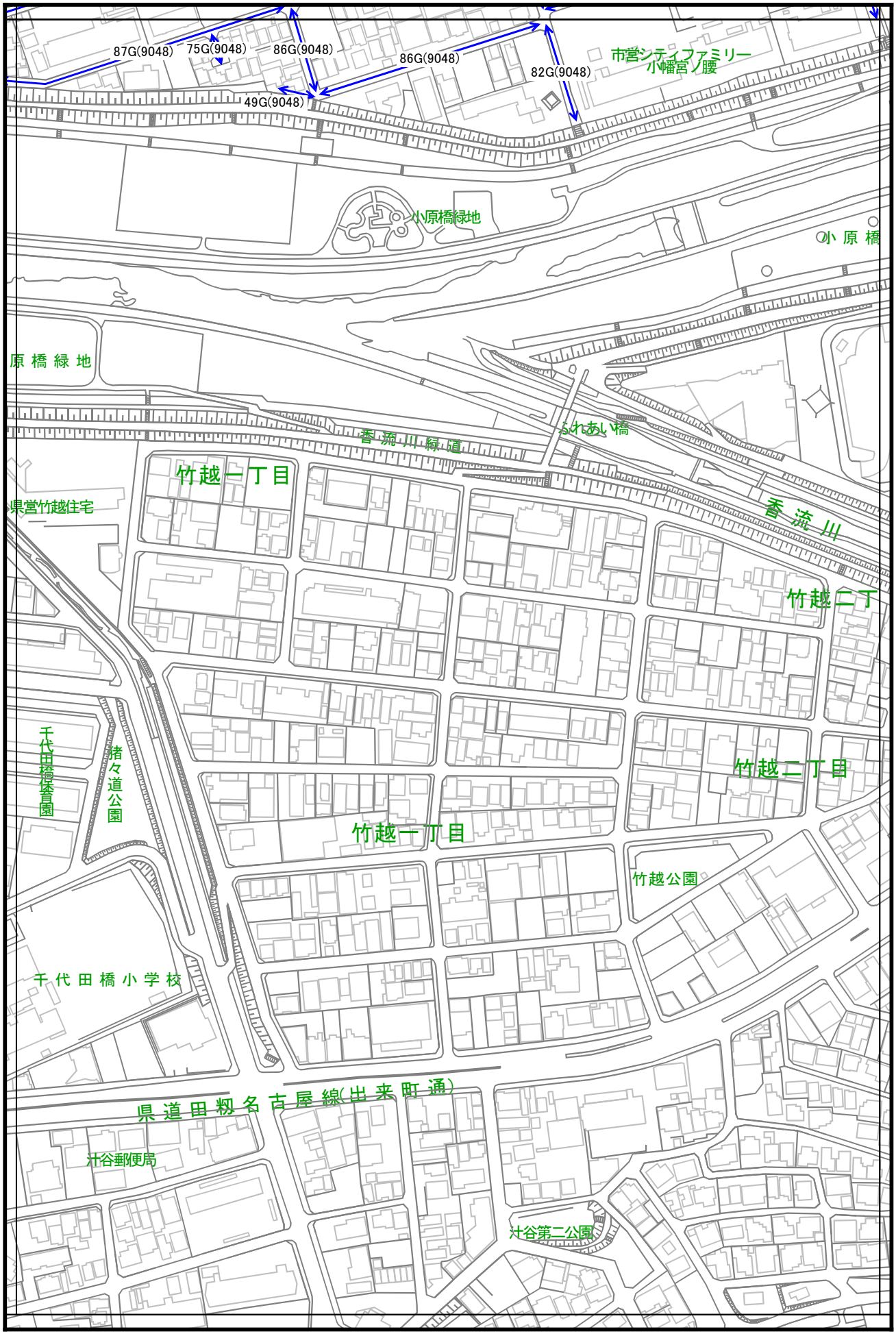

41

33	34	35
40	41	

（標準宅地の表示）
○ 標準宅地
9001 標準宅地番号

（路線価の表示）
路線価（千円/㎡）
← 120G（9001）→
用途地区区分記号　地域番号

主要な路線
その他の路線

（用途地区区分記号）
A：高度商業Ⅰ　E：併用住宅　H：大工場
B：高度商業Ⅱ　F：高級住宅　J：中小工場
C：繁華街　G：普通住宅
D：普通商業

守山区

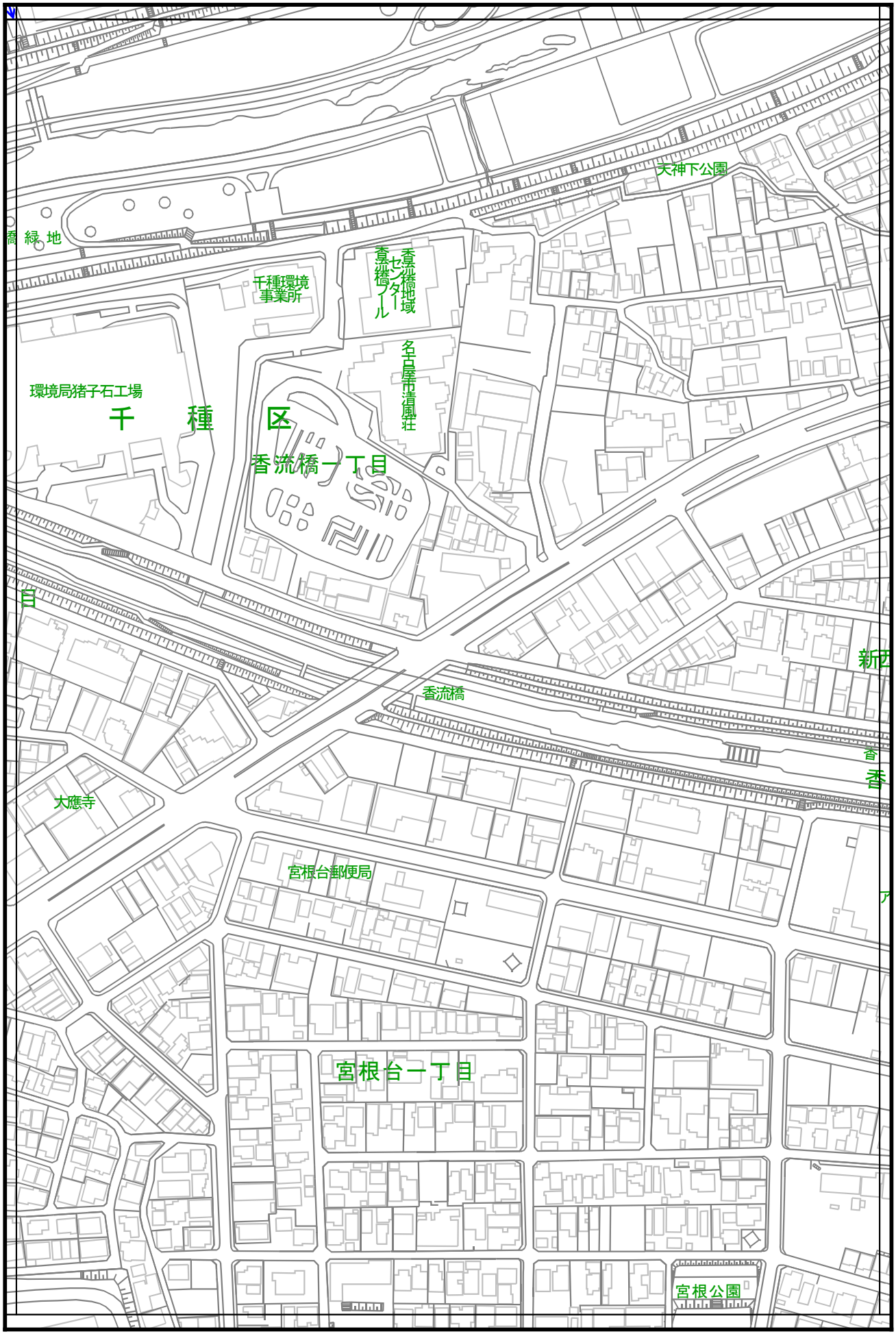

33	34	35
40	41	

（標準宅地の表示）
○ 標準宅地
9001 標準宅地番号

（路線価の表示）
路線価（千円/㎡）
← 120G（9001）→
用途地区区分記号　地域番号

主要な路線
その他の路線

（用途地区区分記号）
A：高度商業Ⅰ　E：併用住宅　H：大工場
B：高度商業Ⅱ　F：高級住宅　J：中小工場
C：繁華街　G：普通住宅
D：普通商業

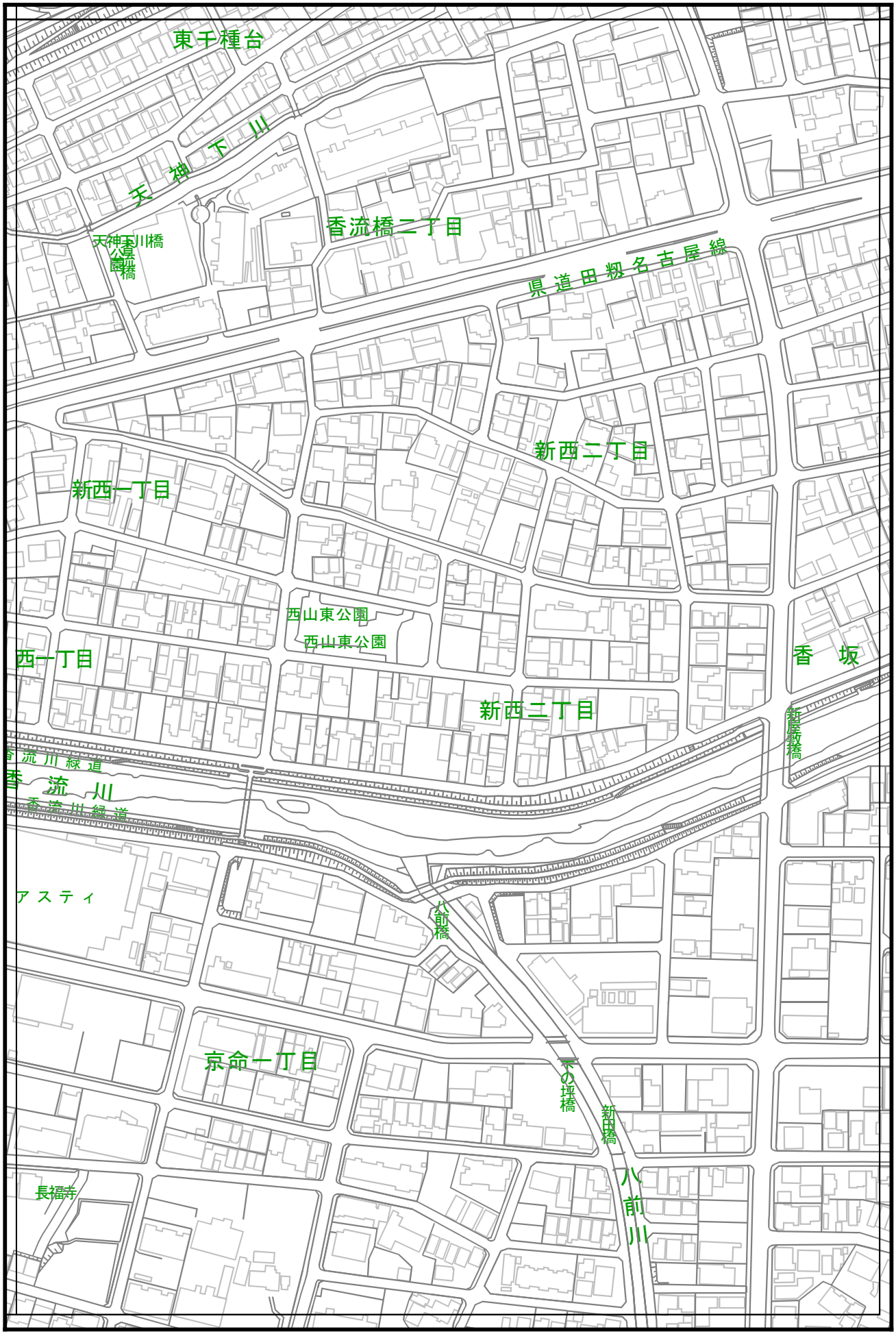

35	36	37
	42	43

42

（標準宅地の表示）
○ 標準宅地
9001 標準宅地番号

（路線価の表示）
路線価（千円/㎡）
120G（9001）
用途地区区分記号　地域番号

主要な路線
その他の路線

（用途地区区分記号）
A：高度商業Ⅰ　E：併用住宅　H：大工場
B：高度商業Ⅱ　F：高級住宅　J：中小工場
C：繁華街　G：普通住宅
D：普通商業

守山区

35	36	37
	42	43

（標準宅地の表示）
○ 標準宅地
9001 標準宅地番号

（路線価の表示）
120G（9001）
路線価（千円/㎡）
用途地区区分記号
地域番号

主要な路線
その他の路線

（用途地区区分記号）
A：高度商業Ⅰ
B：高度商業Ⅱ
C：繁華街
D：普通商業
E：併用住宅
F：高級住宅
G：普通住宅
H：大工場
J：中小工場

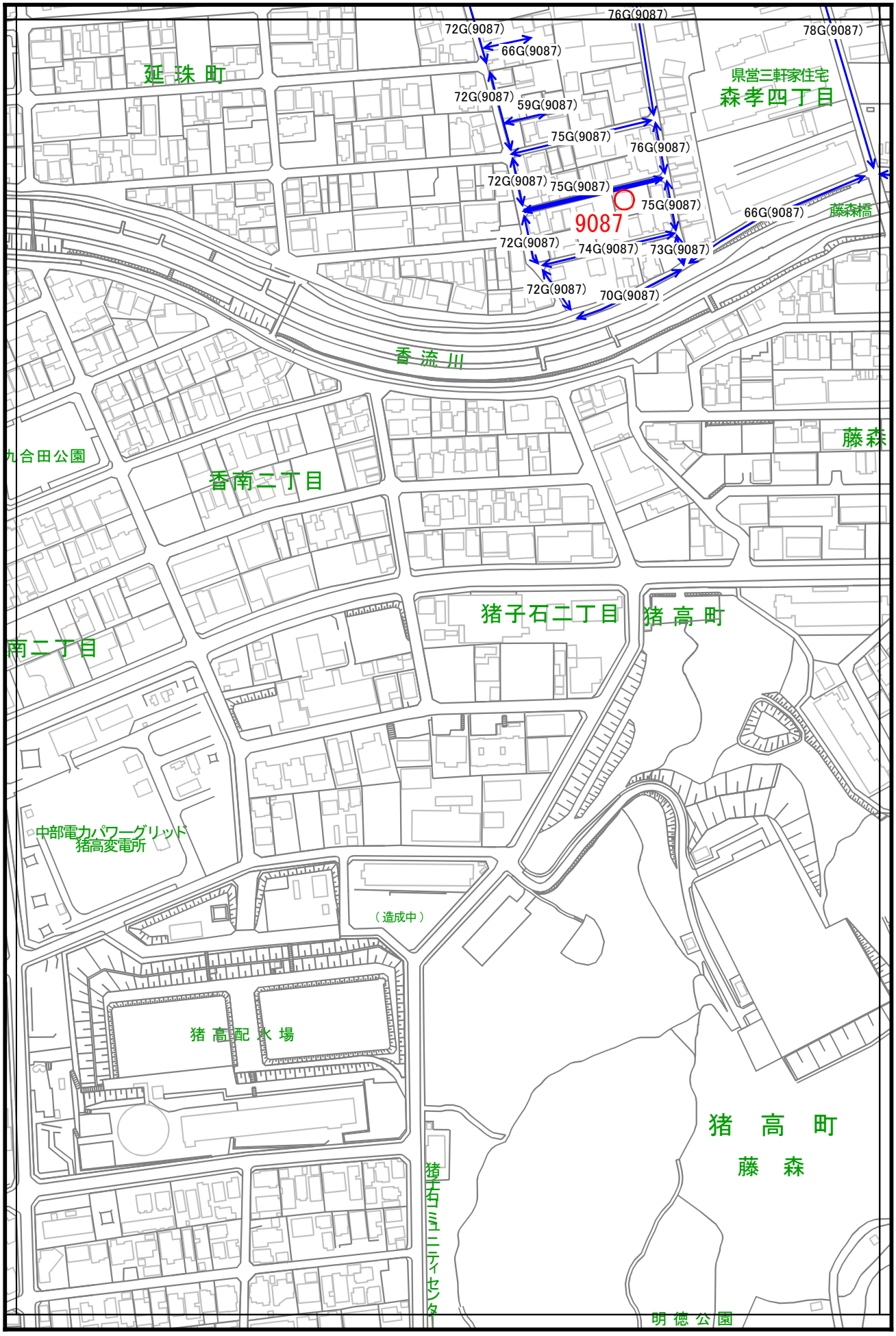

守山区

36	37	38
42	43	44

43

（標準宅地の表示）
○ 標準宅地
9001 標準宅地番号

（路線価の表示）
120G（9001）
路線価（千円/㎡）
用途地区区分記号
地域番号

主要な路線
その他の路線

（用途地区区分記号）
A：高度商業Ⅰ
B：高度商業Ⅱ
C：繁華街
D：普通商業
E：併用住宅
F：高級住宅
G：普通住宅
H：大工場
J：中小工場

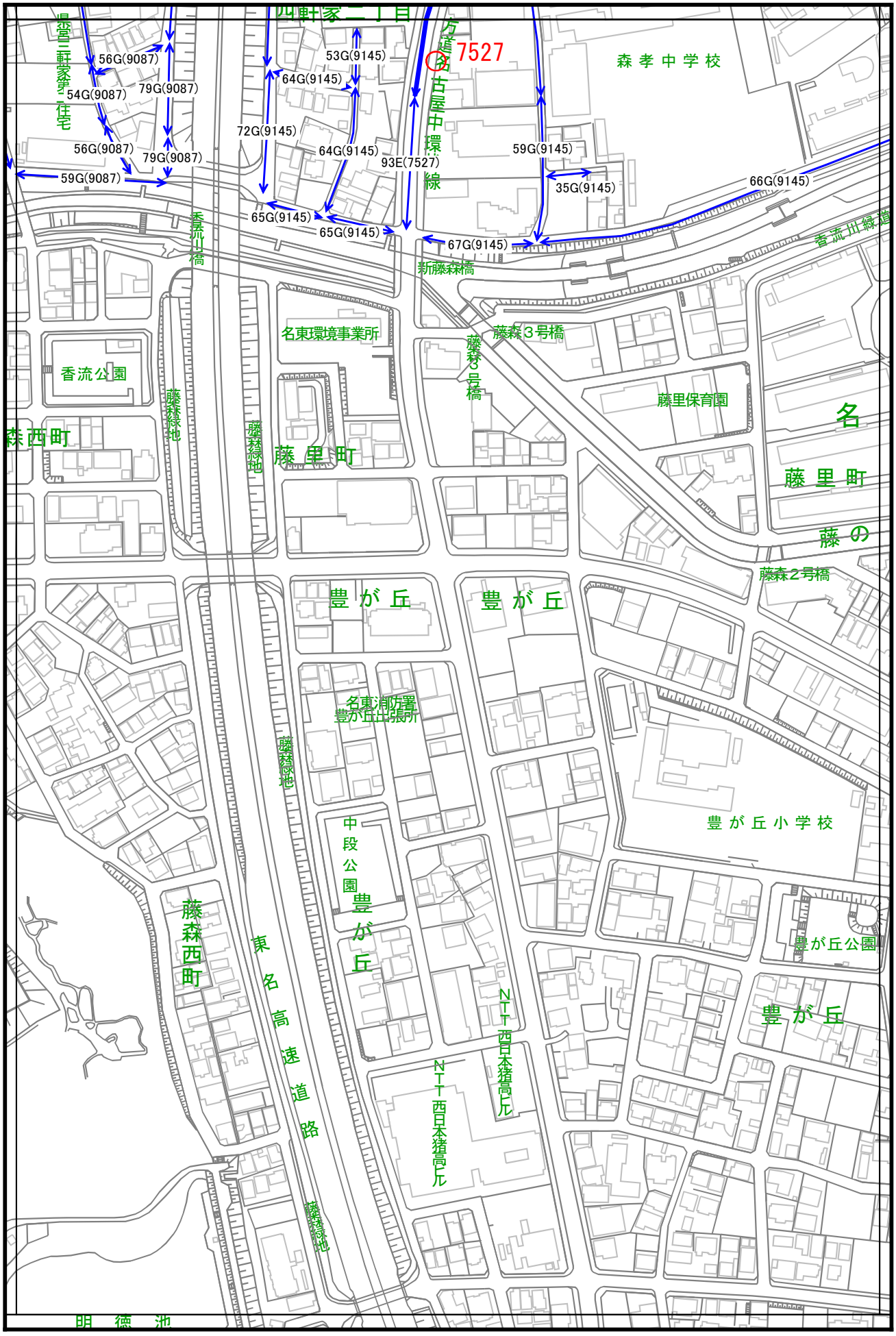

36	37	38
42	43	44

（標準宅地の表示）
○ 標準宅地
9001 標準宅地番号

（路線価の表示）
路線価（千円/㎡）
← 120G（9001）→
用途地区区分記号　地域番号

主要な路線
その他の路線

（用途地区区分記号）
A：高度商業Ⅰ　E：併用住宅　H：大工場
B：高度商業Ⅱ　F：高級住宅　J：中小工場
C：繁華街　G：普通住宅
D：普通商業

44
37
38
43
44
（標準宅地の表示）
○ 標準宅地
9001 標準宅地番号
（路線価の表示）
路線価（千円/㎡）
120G（9001）
用途地区区分記号
地域番号
主要な路線
その他の路線
（用途地区区分記号）
A：高度商業Ⅰ
B：高度商業Ⅱ
C：繁華街
D：普通商業
E：併用住宅
F：高級住宅
G：普通住宅
H：大工場
J：中小工場
守山区
81G(9095)
77G(9095)
70G(9095)
81G(9095)
81G(9095)
9095
73G(9095)
52G(9095)
53G(9095)
下川原橋
香流川
長久手市
富が丘橋
藤の木川
朝日橋
名鉄橋

37	38	
43	44	

（標準宅地の表示）
○ 標準宅地
9001 標準宅地番号

（路線価の表示）
路線価（千円/㎡）
120G（9001）
用途地区区分記号　地域番号

主要な路線
その他の路線

（用途地区区分記号）
A：高度商業Ⅰ　E：併用住宅　H：大工場
B：高度商業Ⅱ　F：高級住宅　J：中小工場
C：繁華街　G：普通住宅
D：普通商業

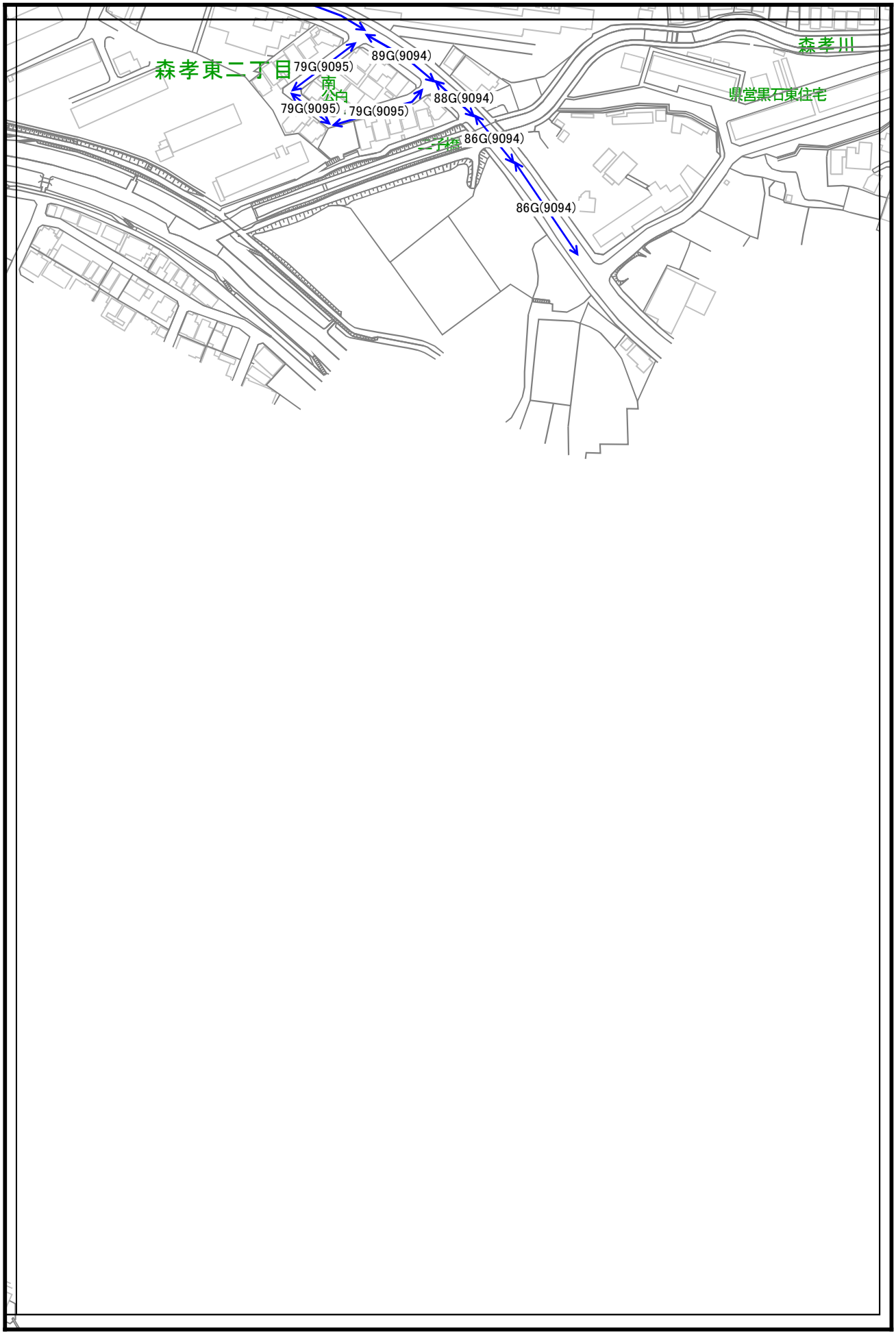

守山区

標準宅地所在地一覧表（市街地宅地評価法適用区域）　　（守山区）

標準宅地番号	所在地番	用途地区区分	地図番号
3003	東山町116番(東山町1番24号)	普通商業	32
3005	小幡中一丁目3009番1(小幡中一丁目30番15号)	普通商業	25
3009	白山三丁目502番	普通商業	38
3010	小幡南一丁目2401番(小幡南一丁目24番10号)	普通商業	25
3012	小幡常燈1904番(小幡常燈19番6号)	普通商業	25
3014	大森一丁目2511番	普通商業	27
3015	八剣二丁目817番	普通商業	28
3016	小幡宮ノ腰1004番外(小幡宮ノ腰10番12号)	普通商業	33
3017	四軒家一丁目1252番	普通商業	37
3018	守山三丁目901番(守山三丁目9番13号)	普通商業	32
4001	西川原町317番外1筆	大工場（内陸）	9
4004	瀬古三丁目901番外1筆	大工場（内陸）	7
5006	新守山1109番	中小工場	23
5007	瀬古三丁目1413番	中小工場	8
5008	瀬古一丁目916番外	中小工場	15
5009	天子田四丁目1208番	中小工場	29
7004	新守町14番	併用住宅	16
7012	大森五丁目119番	併用住宅	21
7017	四軒家二丁目730番	併用住宅	37
7018	喜多山一丁目204番(喜多山一丁目2番7号)	併用住宅	26
7025	長栄1413番外1筆(長栄14番21号)	併用住宅	32
7026	瀬古一丁目229番外1筆	併用住宅	14
7029	八剣二丁目1504番	併用住宅	21
7031	松坂町114番5外1筆	併用住宅	11
7032	小幡中一丁目701番2(小幡中一丁目7番1号)	併用住宅	25
7033	小幡南二丁目1811番(小幡南二丁目18番16号)	併用住宅	26

標準宅地所在地一覧表（市街地宅地評価法適用区域）　　（守山区）

標準宅地番号	所在地番	用途地区区分	地図番号
7034	幸心三丁目213番外	併用住宅	8
7035	喜多山南2008番(喜多山南20番12号)	併用住宅	27
7036	高島町259番	併用住宅	18
7037	町南1212番1(町南12番9号)	併用住宅	32
7038	八剣二丁目2403番	併用住宅	21
7502	新守山911番	併用住宅	23
7503	守牧町5番	併用住宅	23
7505	大永寺町283番2	併用住宅	17
7506	守山三丁目214番(守山三丁目2番12号)	併用住宅	32
7508	村合町205番	併用住宅	17
7509	川村町13番外2筆	併用住宅	17
7513	松坂町74番1	併用住宅	11
7514	小幡中二丁目2221番(小幡中二丁目22番20号)	併用住宅	25
7516	小幡三丁目714番1(小幡三丁目7番19号)	併用住宅	19
7521	川上町160番	併用住宅	10
7522	川東山2009番外1筆	併用住宅	11
7523	永森町79番外2筆	併用住宅	24
7524	幸心二丁目1423番外1筆	併用住宅	16
7526	森宮町248番	併用住宅	18
7527	四軒家二丁目322番	併用住宅	43
7528	長栄2417番(長栄24番26号)	併用住宅	32
7529	大森四丁目2019番2	併用住宅	28
9002	瀬古一丁目245番	普通住宅	14
9004	瀬古一丁目1711番	普通住宅	15
9006	瀬古東三丁目1318番外2筆	普通住宅	16
9007	瀬古東三丁目978番	普通住宅	15

標準宅地所在地一覧表（市街地宅地評価法適用区域）　　（守山区）

標準宅地番号	所在地番	用途地区区分	地図番号
9009	幸心二丁目227番	普通住宅	16
9010	幸心三丁目1306番外1筆	普通住宅	8
9013	市場806番(市場8番8号)	普通住宅	31
9014	金屋一丁目1203番(金屋一丁目12番3号)	普通住宅	23
9020	守山一丁目302番(守山一丁目3番2号)	普通住宅	31
9021	町南1730番(町南17番28号)	普通住宅	31
9022	守山一丁目1105番1(守山一丁目11番8号)	普通住宅	24
9023	町南1715番(町南17番14号)	普通住宅	32
9025	守山二丁目1517番(守山二丁目15番17号)	普通住宅	24
9028	更屋敷703番(更屋敷7番6号)	普通住宅	32
9029	大牧町1212番(大牧町12番29号)	普通住宅	24
9032	川北町255番	普通住宅	10
9033	川村町67番	普通住宅	17
9034	村合町132番	普通住宅	17
9036	大屋敷313番1(大屋敷3番13号)	普通住宅	24
9038	新城528番(新城5番19号)	普通住宅	33
9040	小幡中一丁目810番(小幡中一丁目8番14号)	普通住宅	25
9044	白沢町135番1	普通住宅	10
9045	小幡中三丁目1520番(小幡中三丁目15番32号)	普通住宅	18
9046	中新1603番(中新16番6号)	普通住宅	33
9048	小幡宮ノ腰606番(小幡宮ノ腰6番12号)	普通住宅	33
9052	小幡南二丁目704番外(小幡南二丁目7番5号)	普通住宅	26
9054	松坂町114番15	普通住宅	11
9057	緑ヶ丘505番外1筆	普通住宅	19
9059	小幡北602番外	普通住宅	11
9060	茶臼前1319番(茶臼前13番26号)	普通住宅	19

標準宅地所在地一覧表（市街地宅地評価法適用区域）　　（守山区）

標準宅地番号	所在地番	用途地区区分	地図番号
9062	小幡北1319番	普通住宅	11
9064	野萩町714番(野萩町7番29号)	普通住宅	26
9066	翠松園二丁目2126番	普通住宅	20
9067	大森二丁目513番	普通住宅	20
9068	大森二丁目2008番	普通住宅	20
9070	元郷一丁目304番	普通住宅	27
9072	大森四丁目203番	普通住宅	27
9073	大森四丁目1408番	普通住宅	28
9076	大森五丁目1002番	普通住宅	21
9077	天子田一丁目1812番	普通住宅	36
9080	八剣一丁目910番	普通住宅	21
9082	八剣二丁目603番	普通住宅	21
9086	天子田三丁目313番	普通住宅	28
9087	森孝四丁目311番	普通住宅	42
9088	大森北二丁目410番	普通住宅	4
9090	四軒家一丁目1016番外	普通住宅	37
9093	白山一丁目1121番外	普通住宅	38
9094	白山四丁目602番	普通住宅	38
9095	森孝東一丁目911番	普通住宅	44
9096	本地が丘1310番1外3筆	普通住宅	38
9097	白山二丁目1120番	普通住宅	38
9098	新守町180番	普通住宅	16
9101	弁天が丘1203番外	普通住宅	20
9102	鳥羽見三丁目1305番(鳥羽見三丁目13番11号)	普通住宅	23
9103	森孝一丁目1416番	普通住宅	36
9104	町南2934番外1筆(町南29番25号)	普通住宅	32

標準宅地所在地一覧表（市街地宅地評価法適用区域）　　（守山区）

標準宅地番号	所在地番	用途地区区分	地図番号
9105	城土町142番	普通住宅	10
9106	天子田二丁目1708番	普通住宅	36
9107	本地が丘308番外1筆	普通住宅	29
9108	川宮町667番外1筆	普通住宅	9
9109	大森八龍一丁目3201番	普通住宅	12
9110	翠松園一丁目1904番	普通住宅	20
9112	小六町512番(小六町5番16号)	普通住宅	33
9113	大永寺町179番	普通住宅	17
9114	永森町130番	普通住宅	24
9116	御膳洞905番	普通住宅	13
9117	新守山1916番	普通住宅	23
9118	向台二丁目1711番2	普通住宅	36
9120	鳥神町203番	普通住宅	16
9121	小幡五丁目207番(小幡五丁目2番7号)	普通住宅	26
9122	竜泉寺一丁目211番	普通住宅	2
9125	菱池町1418番1(菱池町14番22号)	普通住宅	34
9127	城南町1602番(城南町16番3号)	普通住宅	25
9128	竜泉寺一丁目1321番	普通住宅	2
9130	苗代一丁目715番2(苗代一丁目7番20号)	普通住宅	34
9131	大森一丁目1312番外	普通住宅	27
9132	瀬古東二丁目211番	普通住宅	15
9133	苗代二丁目1612番(苗代二丁目16番15号)	普通住宅	34
9134	今尻町1519番	普通住宅	28
9135	大森八龍一丁目1104番	普通住宅	13
9136	金屋二丁目206番	普通住宅	24
9137	川宮町108番	普通住宅	17

標準宅地所在地一覧表（市街地宅地評価法適用区域）　　（守山区）

標準宅地番号	所在地番	用途地区区分	地図番号
9138	瀬古一丁目525番	普通住宅	7
9139	西城一丁目1107番1(西城一丁目11番14号)	普通住宅	24
9140	大森五丁目2208番1	普通住宅	21
9141	新守西1016番2	普通住宅	16
9142	大永寺町150番	普通住宅	17
9143	廿軒家2805番3(廿軒家28番10号)	普通住宅	32
9144	中新502番(中新5番4号)	普通住宅	33
9145	四軒家二丁目6番35	普通住宅	37
9146	小幡四丁目508番3(小幡四丁目5番12号)	普通住宅	19
9147	小幡四丁目817番1(小幡四丁目8番21号)	普通住宅	19
9148	小幡三丁目1421番(小幡三丁目14番20号)	普通住宅	19
9149	川東山3505番	普通住宅	2
9150	竜泉寺二丁目1105番	普通住宅	3
9151	喜多山二丁目3704番2(喜多山二丁目37番13-1号)	普通住宅	20
9152	脇田町710番	普通住宅	28
9153	天子田一丁目1201番12	普通住宅	36
9785	川西一丁目320番	普通住宅	14
9786	向台一丁目1825番外1筆	普通住宅	36

守山区　その他地区索引図

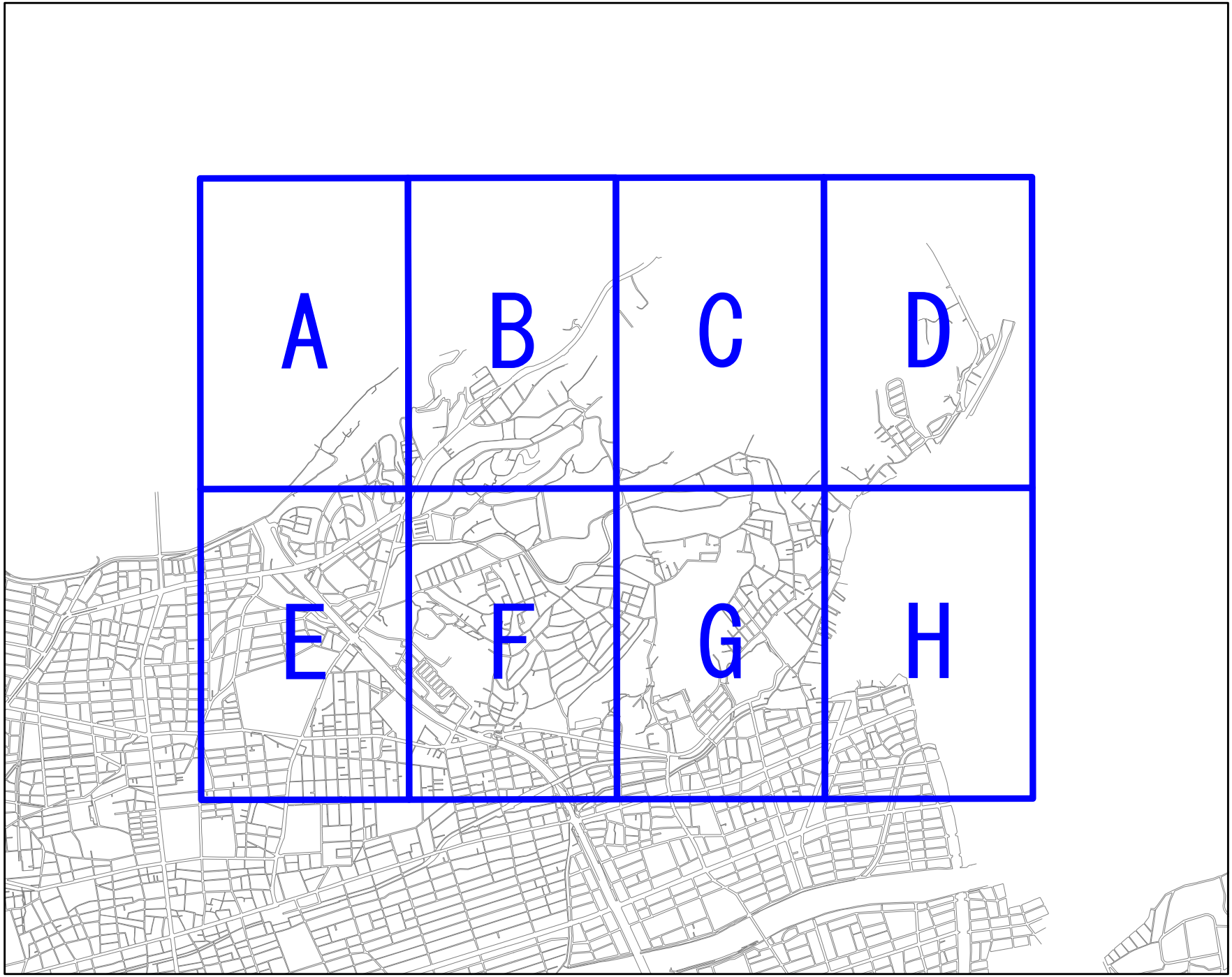

守山区　標準宅地位置図（その他の宅地評価法適用区域）(A)

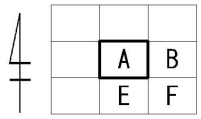

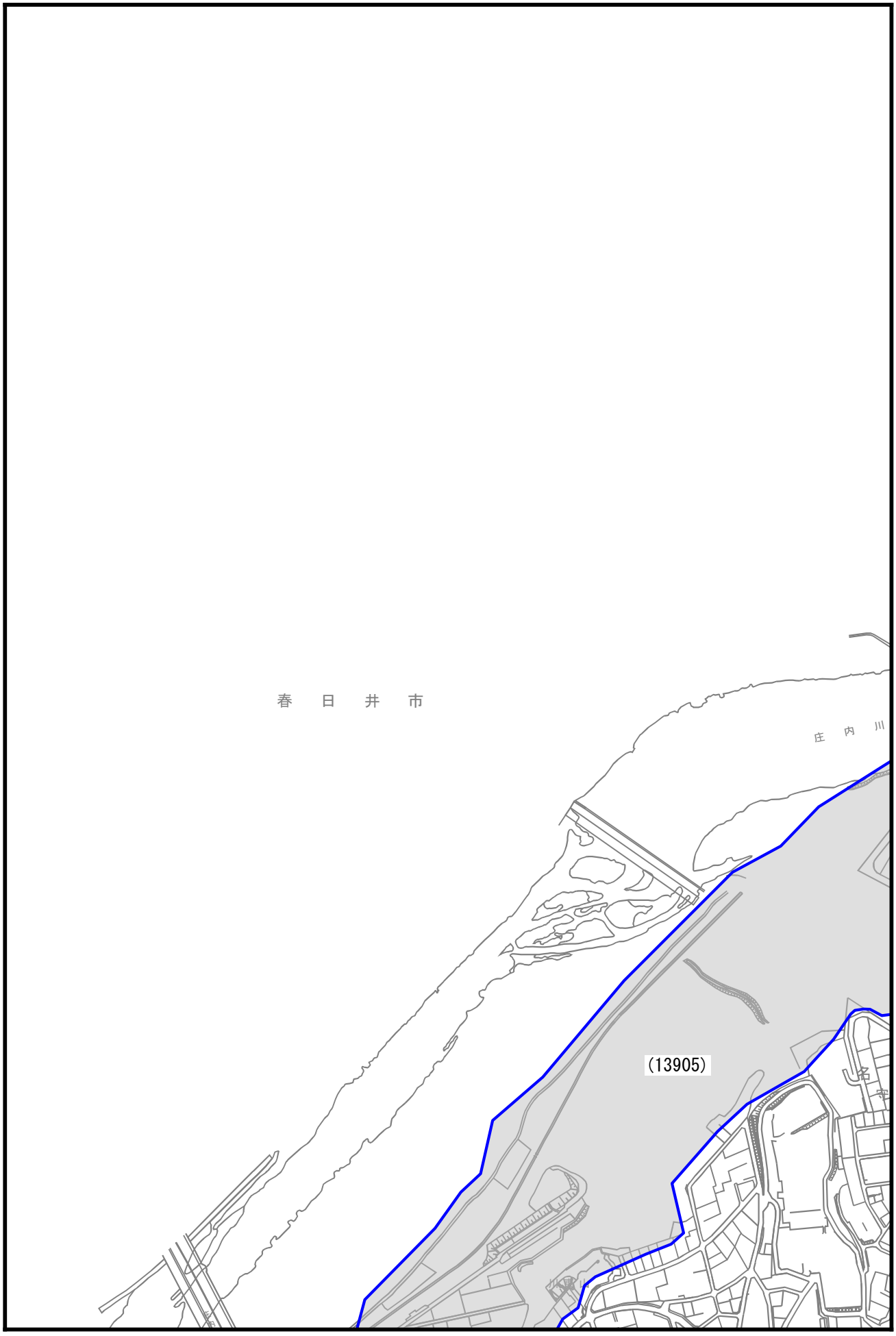

守山区　標準宅地位置図（その他の宅地評価法適用区域）(B)

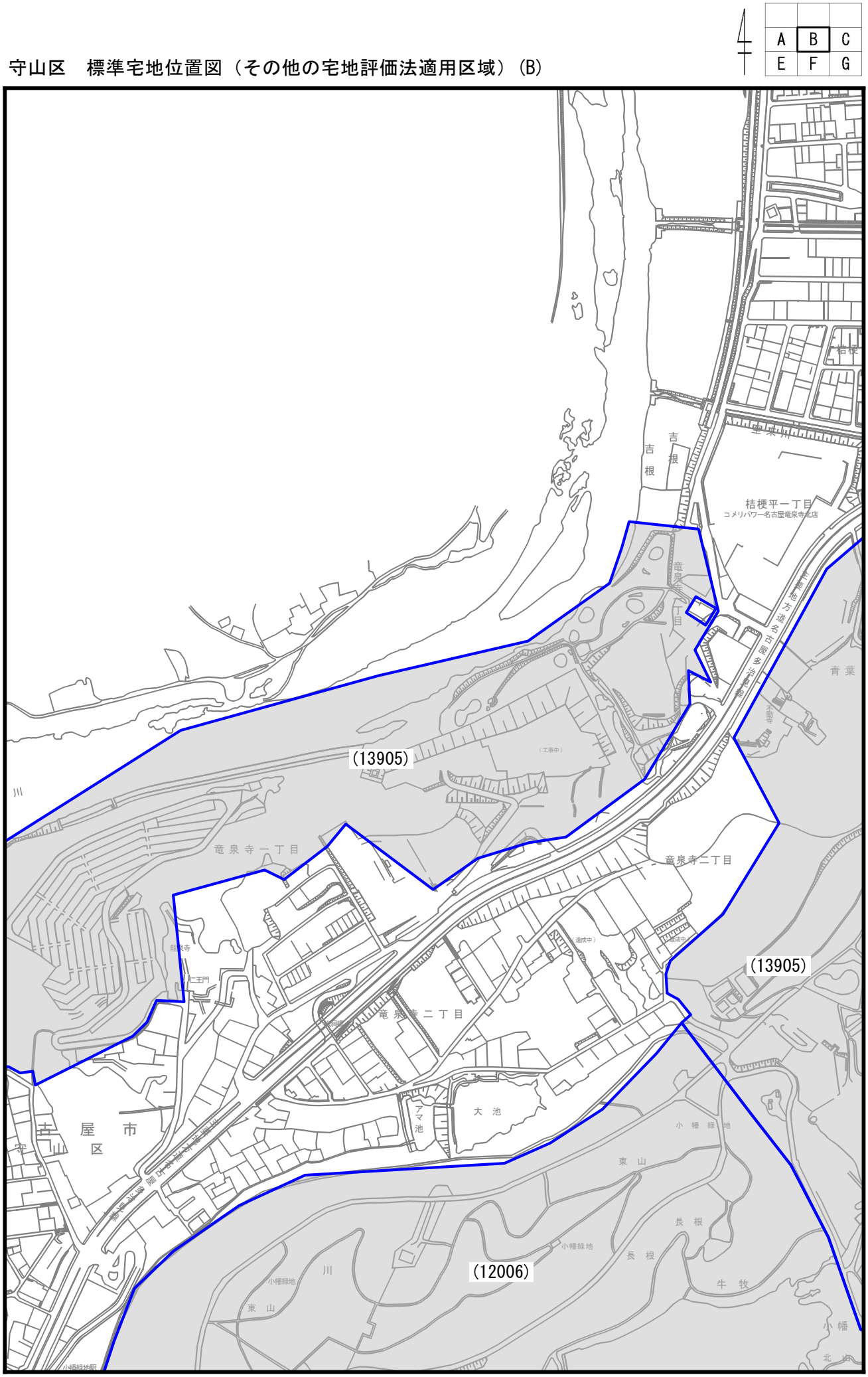

守山区　標準宅地位置図（その他の宅地評価法適用区域）(C)

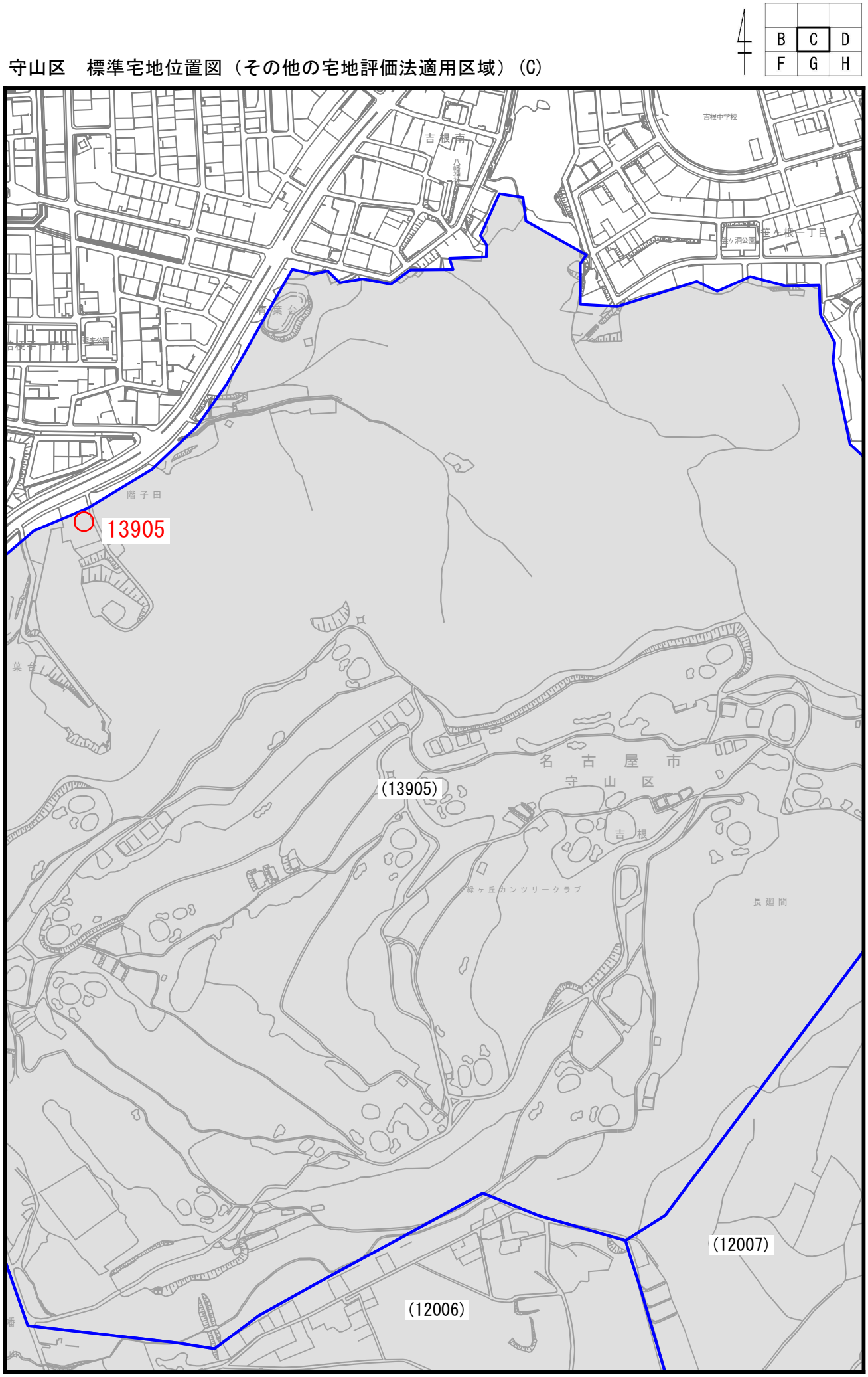

守山区　標準宅地位置図（その他の宅地評価法適用区域）（D）

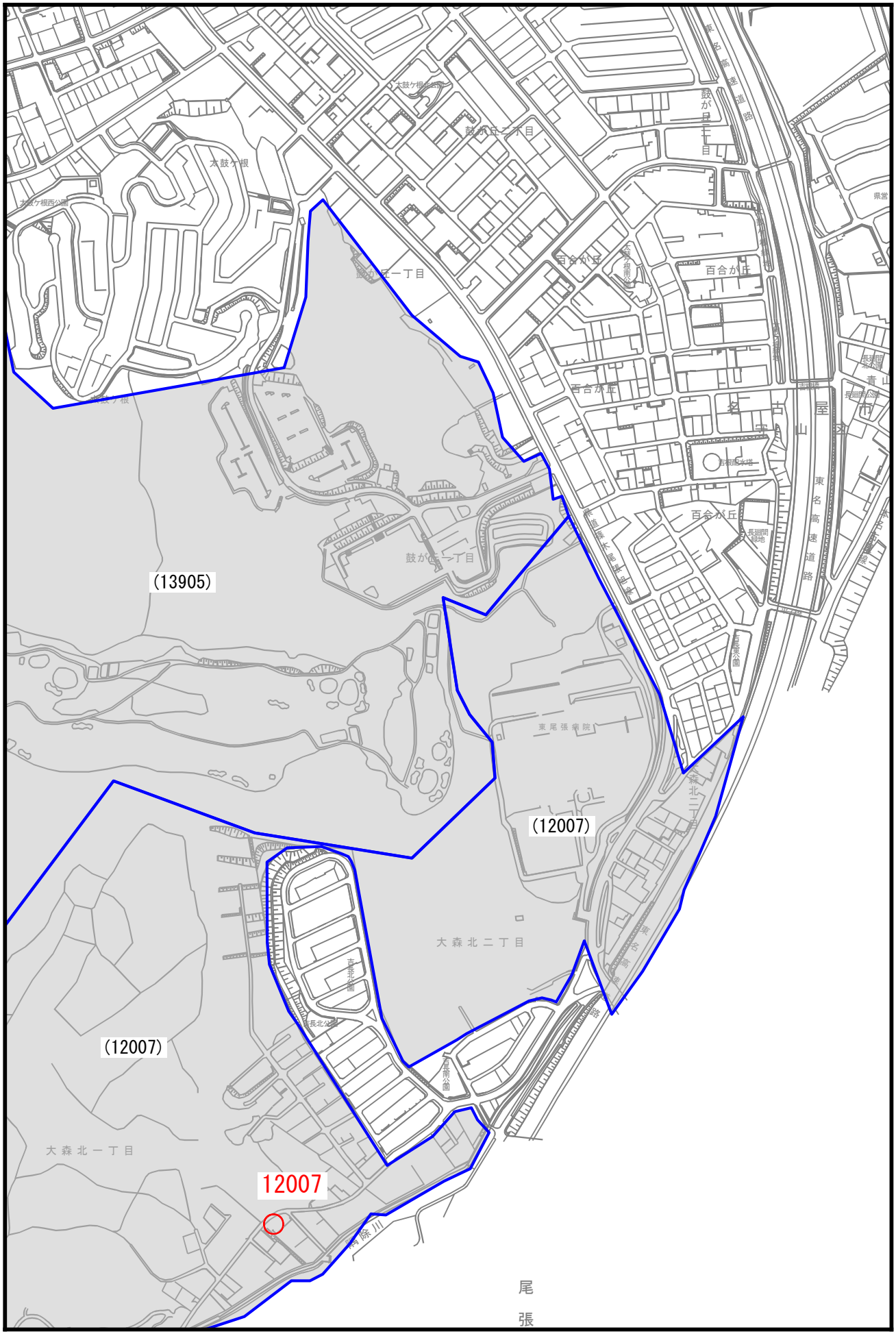

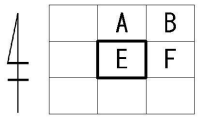

守山区　標準宅地位置図（その他の宅地評価法適用区域）（E）

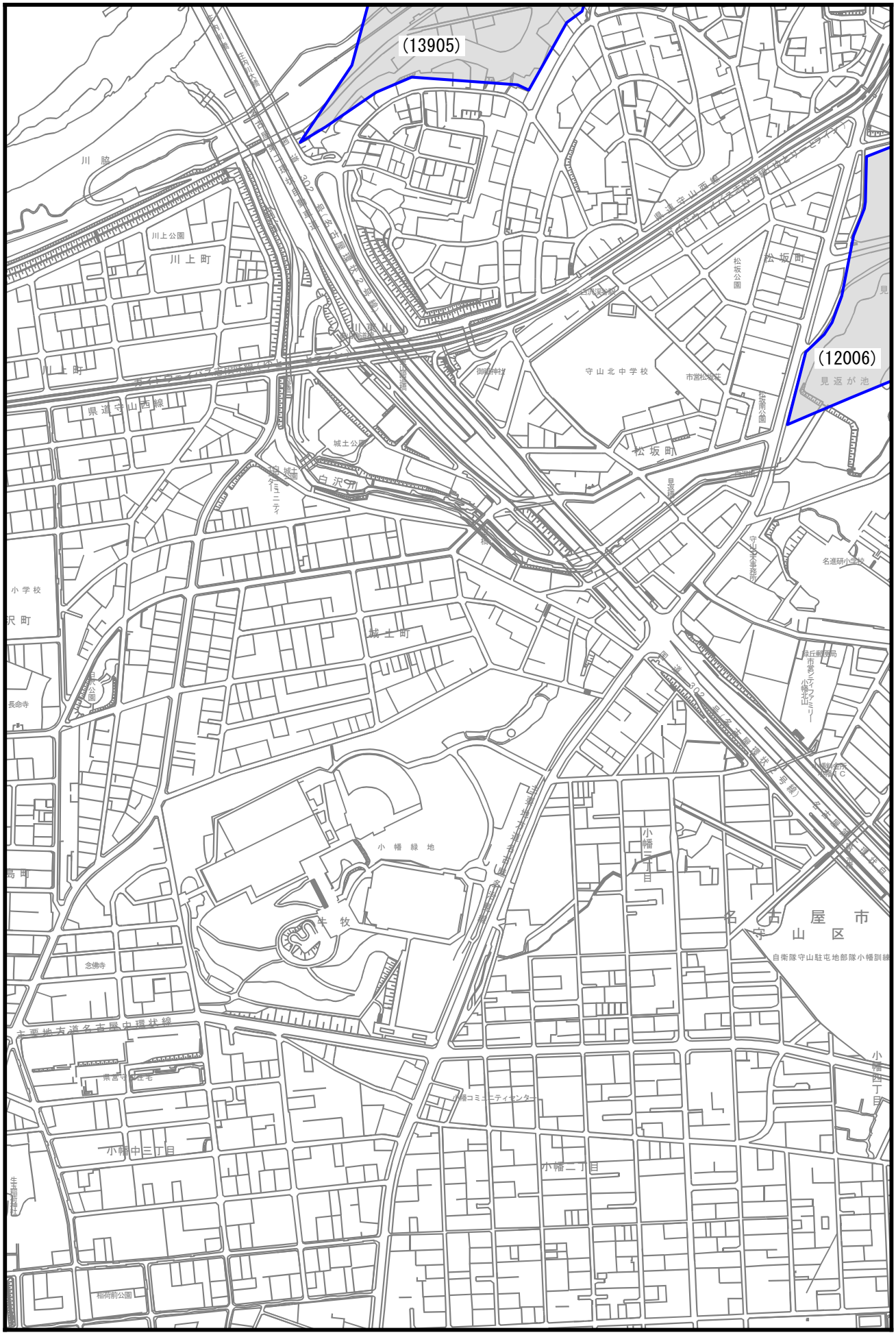

A	B	C
E	F	G

守山区　標準宅地位置図（その他の宅地評価法適用区域）（F）

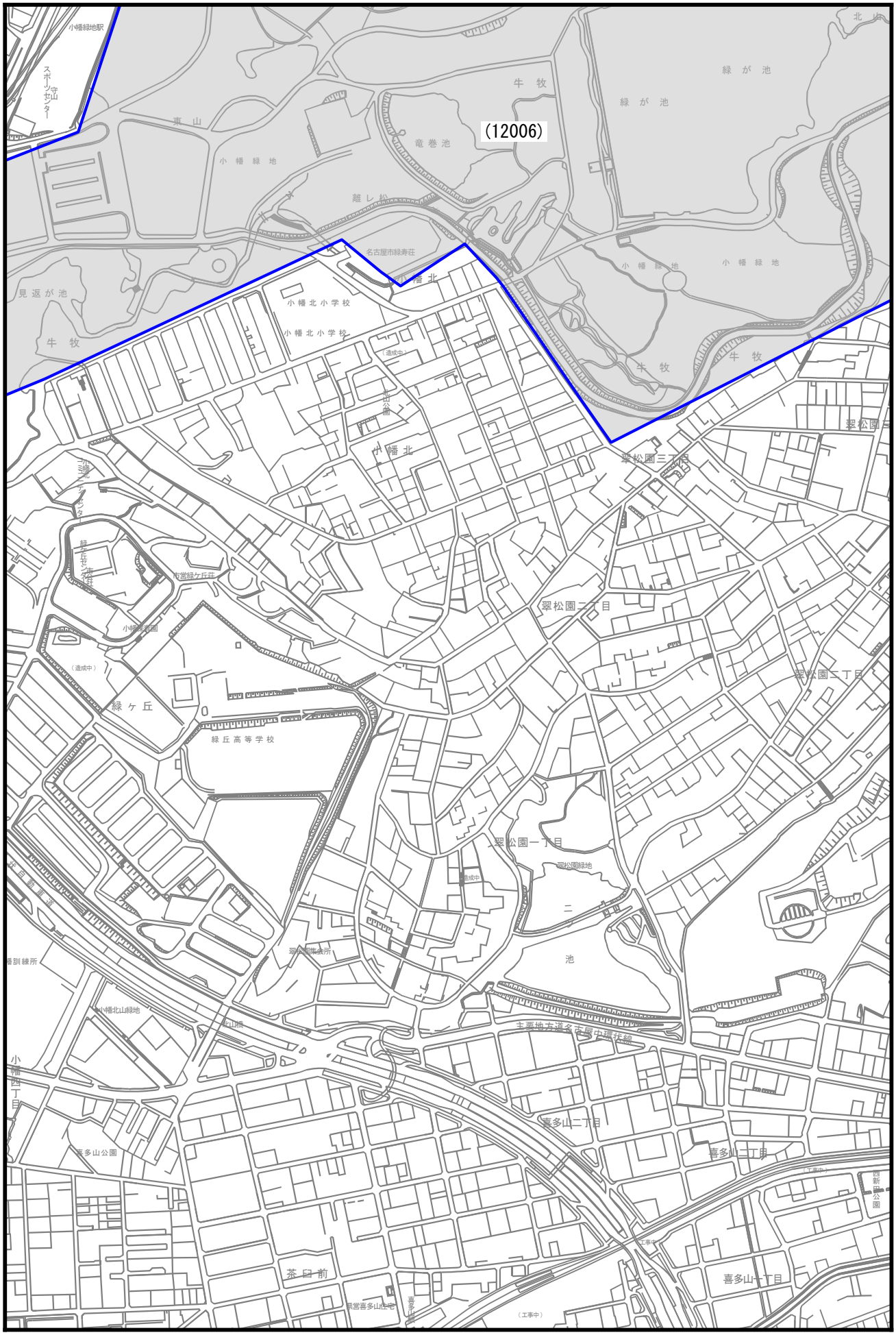

B	C	D
F	G	H

守山区　標準宅地位置図（その他の宅地評価法適用区域）（G）

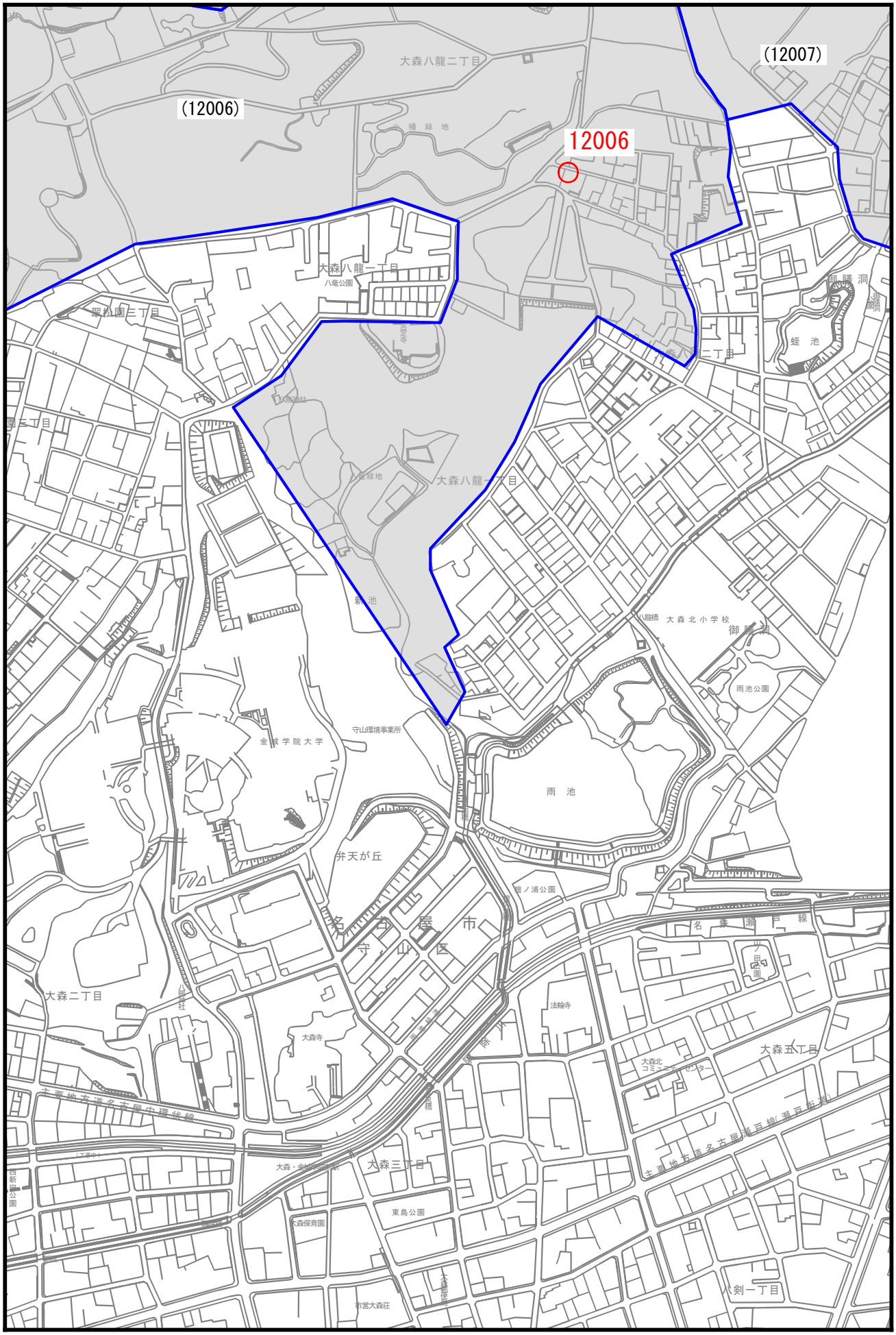

守山区　標準宅地位置図（その他の宅地評価法適用区域）(H)

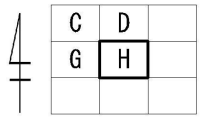

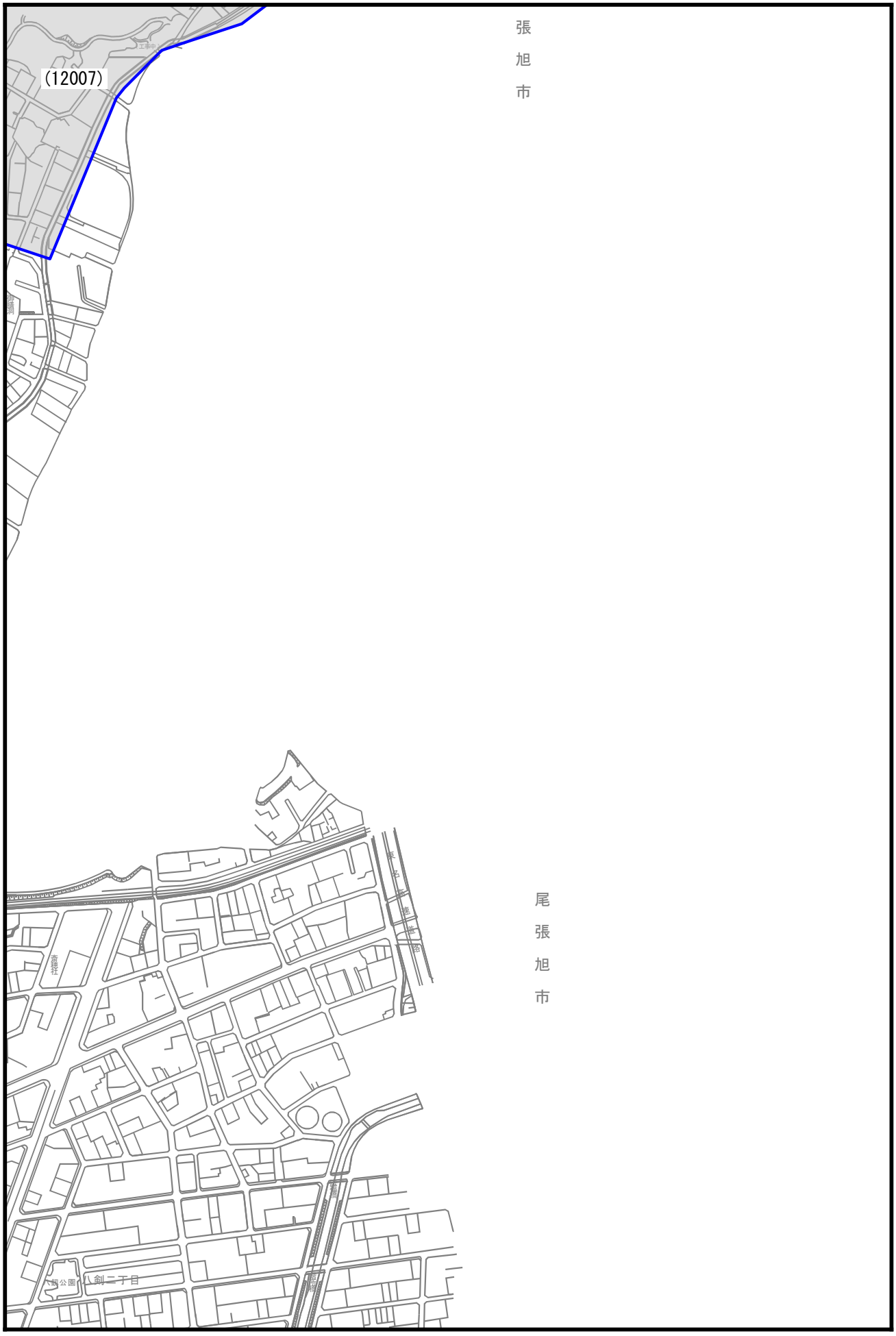

標準宅地価格一覧表（その他の宅地評価法適用区域）　　（守山区）

標準宅地番号	所在地番	利用状況による地区区分	単位あたり価格（千円／㎡）	地図番号
12006	大森八龍二丁目703番	専用住宅が相当連たんしている地区	39	G
12007	大森北一丁目2107番	専用住宅が相当連たんしている地区	41	D