東区　路線価図索引図

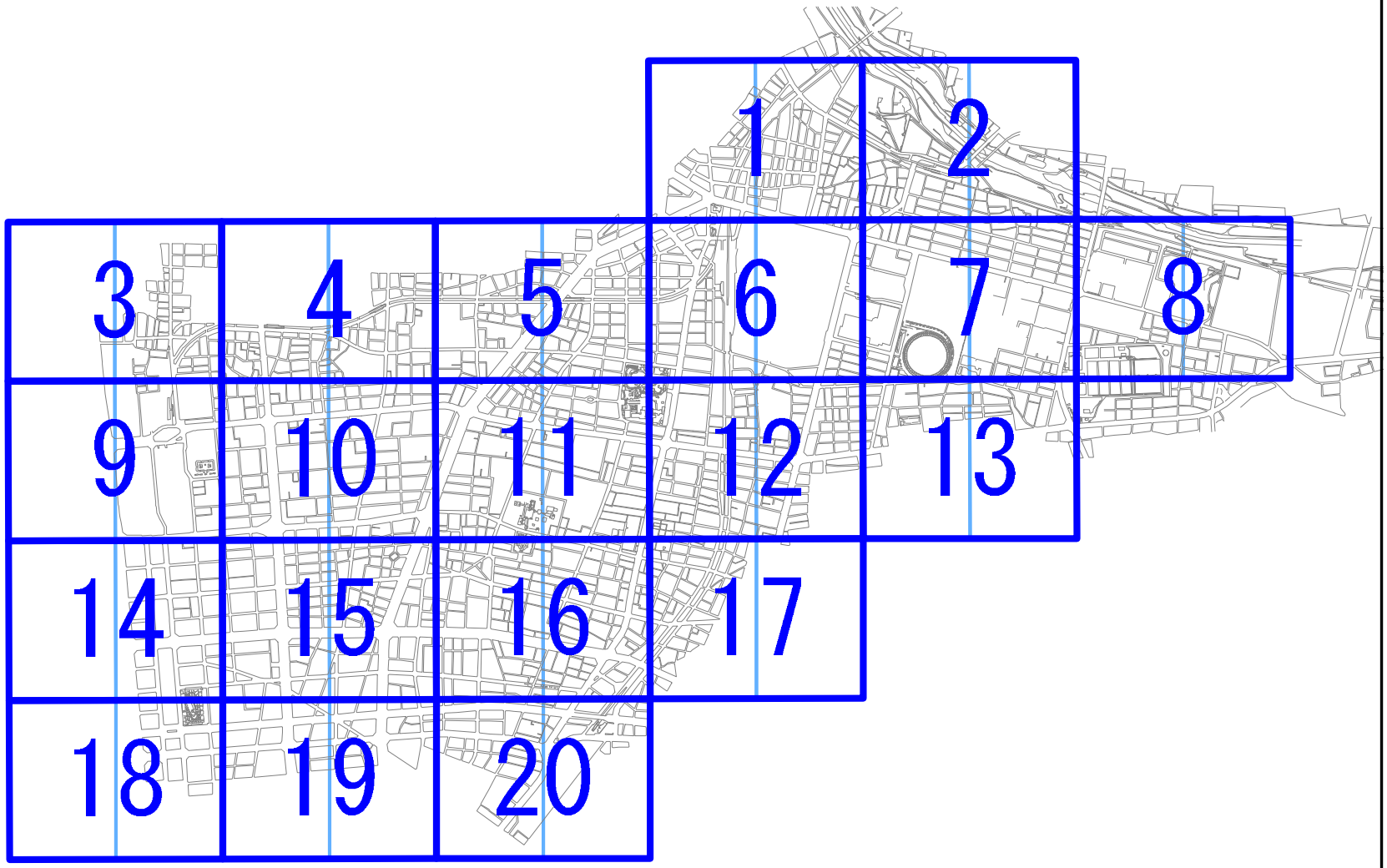

東区町丁名索引

町丁名		ページ
相生町		10　11
葵	１丁目	15　16　19　20
葵	２丁目	16　20
葵	３丁目	16　20
赤塚町		5　11
飯田町		10
泉	１丁目	9　10　14　15
泉	２丁目	10　15
泉	３丁目	10　15
大曽根	１丁目	5
大曽根	２丁目	5
大松町		12
上竪杉町		9　10
車道町	１丁目	11
車道町	２丁目	11　16
車道町	３丁目	16
黒門町		11　12　16　17
古出来	１丁目	12
古出来	２丁目	12
古出来	３丁目	12
三の丸	４丁目	3　9
橦木町	１丁目	9　10
橦木町	２丁目	10
橦木町	３丁目	10
白壁	１丁目	9　10
白壁	２丁目	3　4　9　10
白壁	３丁目	4　10
白壁	４丁目	10
白壁	５丁目	10　11
新出来	１丁目	11
新出来	２丁目	11　12
砂田橋	１丁目	7　8
砂田橋	２丁目	8
砂田橋	３丁目	8
砂田橋	４丁目	8
砂田橋	５丁目	8
代官町		10　11　15　16
大幸	１丁目	2　7
大幸	２丁目	2　7
大幸	３丁目	2　7　8
大幸	４丁目	2　7　8
大幸南	１丁目	7　13
大幸南	２丁目	7
主税町	２丁目	9　10
主税町	３丁目	10
主税町	４丁目	10
筒井	１丁目	11　16
筒井	２丁目	16
筒井	３丁目	16　17
筒井町	４丁目	16
出来町	１丁目	12
出来町	２丁目	6　12
出来町	３丁目	6　12

東区町丁名索引

町丁名		ページ
徳川	１丁目	10　11
徳川	２丁目	5　11
徳川町		5　6　11　12
豊前町	１丁目	12　17
豊前町	２丁目	17
豊前町	３丁目	16　17
西新町	１丁目	19
東大曽根町		5　6
東片端町		9　10
東桜	１丁目	14　15　18　19
東桜	２丁目	15　19
東新町		19
東外堀町		9
久屋町	８丁目	18
百人町		11　12
武平町	５丁目	18
前浪町		7　13
明倫町		12
矢田	１丁目	1
矢田	２丁目	1
矢田	３丁目	1　2
矢田	４丁目	1　2
矢田	５丁目	1　2　6　7
矢田町	字寺畑	1　2
矢田東		2　6　7
矢田南	１丁目	6　12
矢田南	２丁目	12　13
矢田南	３丁目	6　7　12　13
矢田南	４丁目	6　7
矢田南	５丁目	1　6
山口町		5　11
芳野	１丁目	4　5　10　11
芳野	２丁目	4　5
芳野	３丁目	5　11

1

	1	2
5	6	7

（標準宅地の表示）
○ 標準宅地
9001 標準宅地番号

（路線価の表示）
路線価（千円/㎡）
← 120G（9001）→
用途地区区分記号　地域番号

主要な路線
その他の路線

（用途地区区分記号）
A：高度商業Ⅰ　E：併用住宅　H：大工場
B：高度商業Ⅱ　F：高級住宅　J：中小工場
C：繁華街
G：普通住宅
D：普通商業

東区

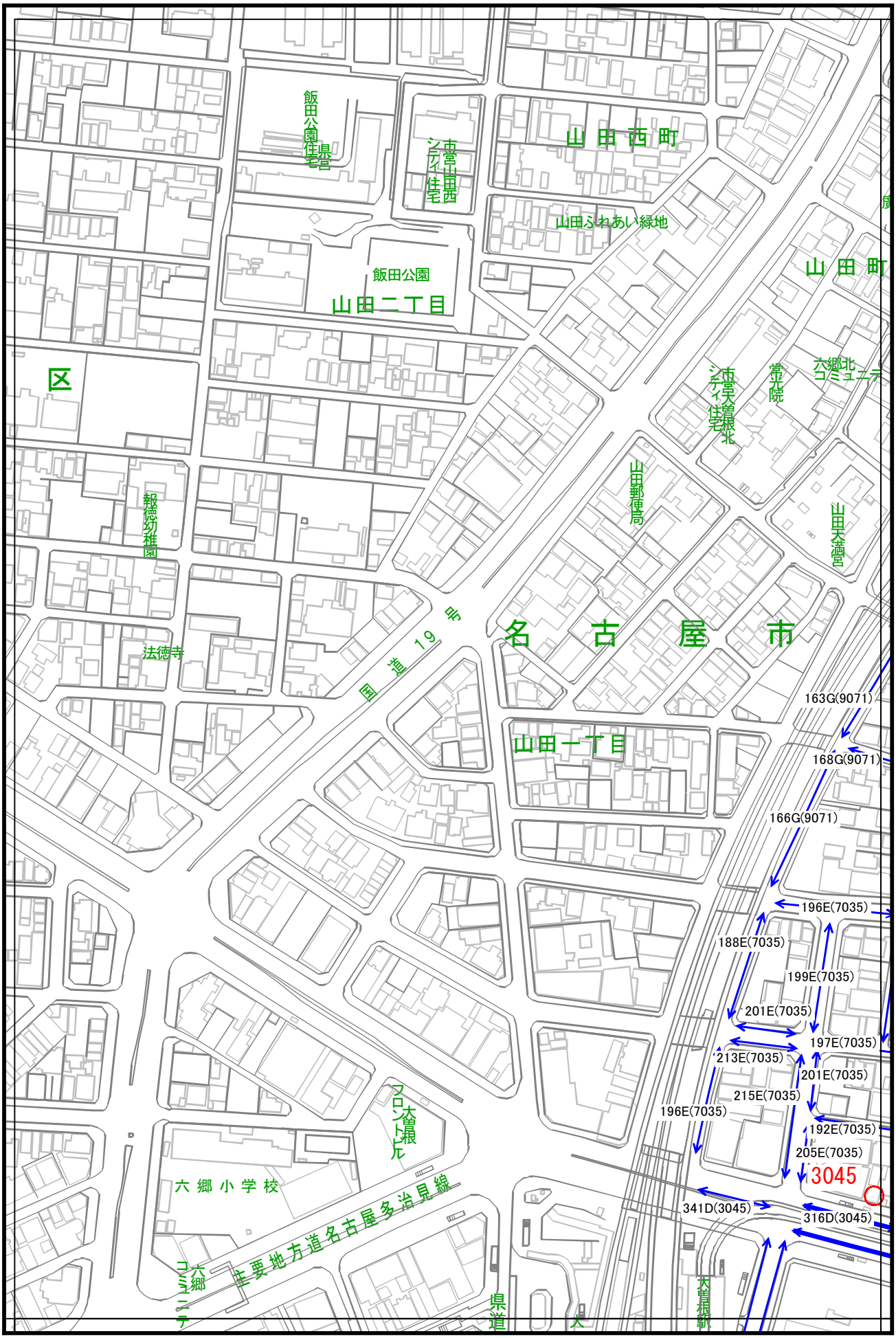

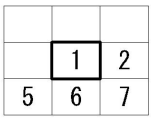

（標準宅地の表示）
○ 標準宅地
9001 標準宅地番号

（路線価の表示）
路線価（千円/㎡）
120G（9001）
用途地区区分記号　地域番号

主要な路線
その他の路線

（用途地区区分記号）
A：高度商業Ⅰ　E：併用住宅　H：大工場
B：高度商業Ⅱ　F：高級住宅　J：中小工場
C：繁華街　G：普通住宅
D：普通商業

1

東区

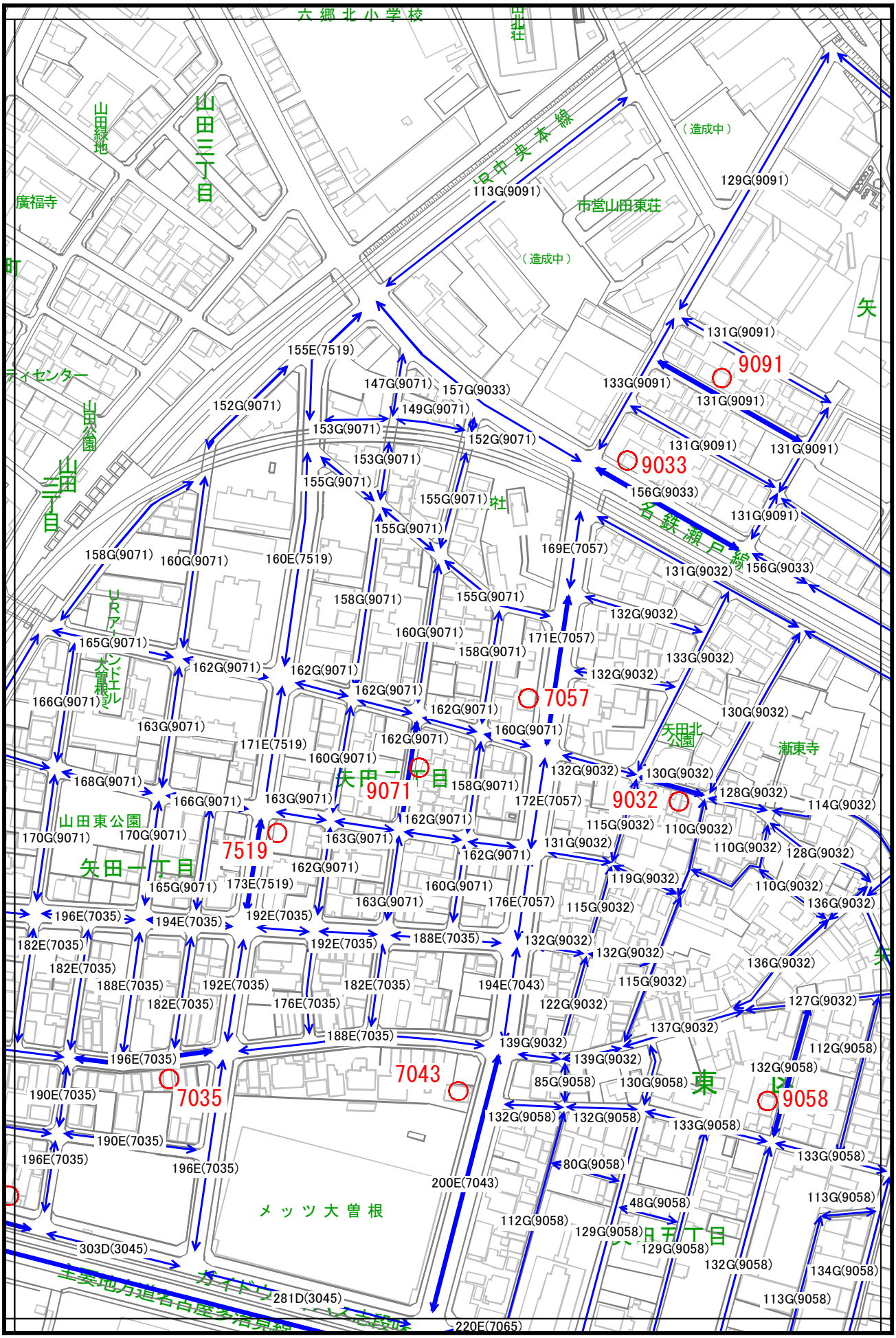

2

1	2	
6	7	8

（標準宅地の表示）
○ 標準宅地
9001 標準宅地番号

（路線価の表示）
路線価（千円/㎡）
← 120G（9001）→
用途地区区分記号　地域番号

主要な路線
その他の路線

（用途地区区分記号）
A：高度商業Ⅰ　E：併用住宅　H：大工場
B：高度商業Ⅱ　F：高級住宅　J：中小工場
C：繁華街　G：普通住宅
D：普通商業

東区

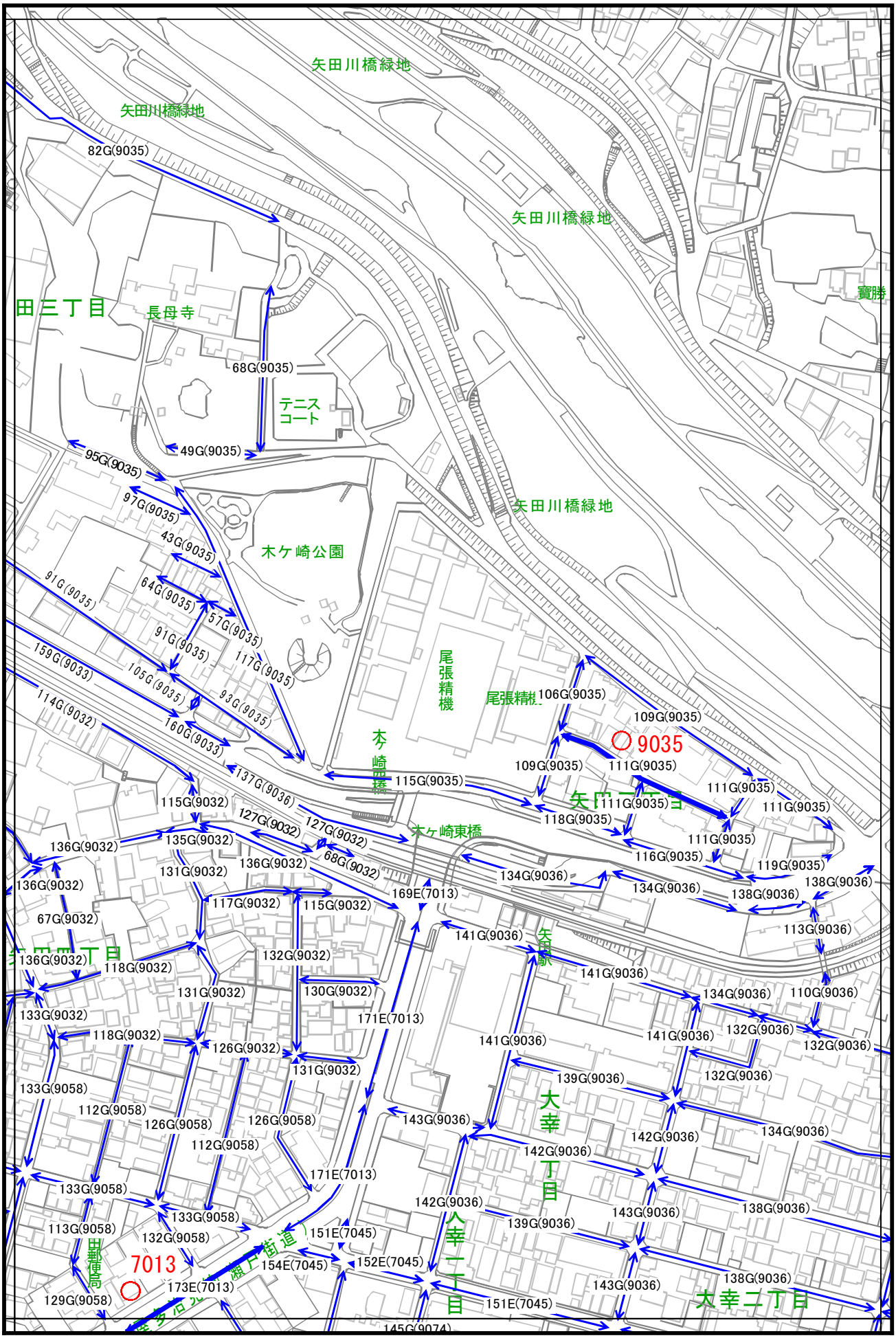

東区

	2	
1		
6	7	8

（標準宅地の表示）
○ 標準宅地
9001 標準宅地番号

（路線価の表示）
路線価（千円/㎡）
120G（9001）
用途地区区分記号　地域番号

主要な路線
その他の路線

（用途地区区分記号）
A：高度商業Ⅰ　E：併用住宅　H：大工場
B：高度商業Ⅱ　F：高級住宅　J：中小工場
C：繁華街　G：普通住宅
D：普通商業

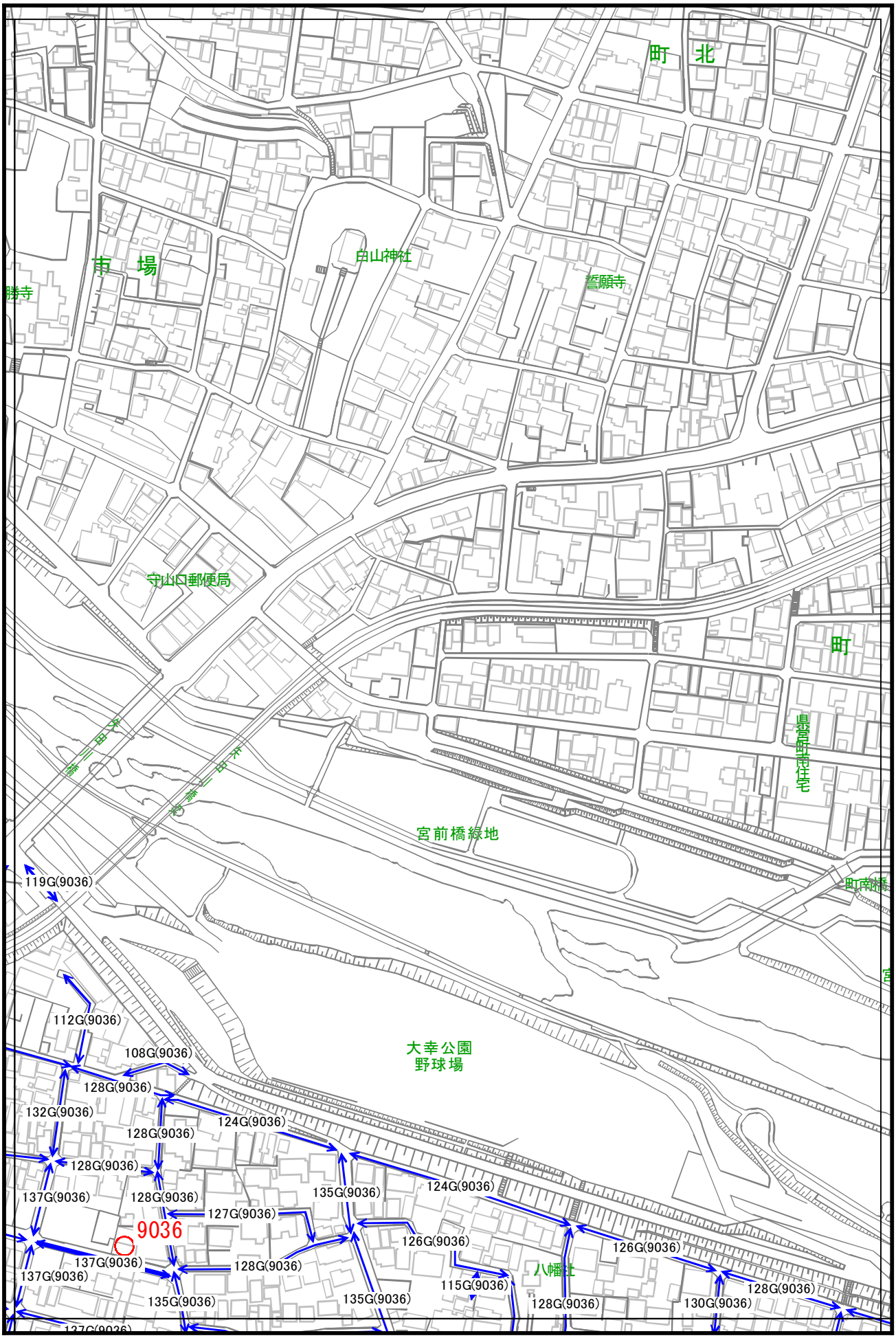

3

	3	4
	9	10

（標準宅地の表示）
○ 標準宅地
9001 標準宅地番号

（路線価の表示）
路線価（千円/㎡）
120G（9001）
用途地区区分記号　地域番号

主要な路線
その他の路線

（用途地区区分記号）
A：高度商業Ⅰ　E：併用住宅　H：大工場
B：高度商業Ⅱ　F：高級住宅　J：中小工場
C：繁華街　G：普通住宅
D：普通商業

東区

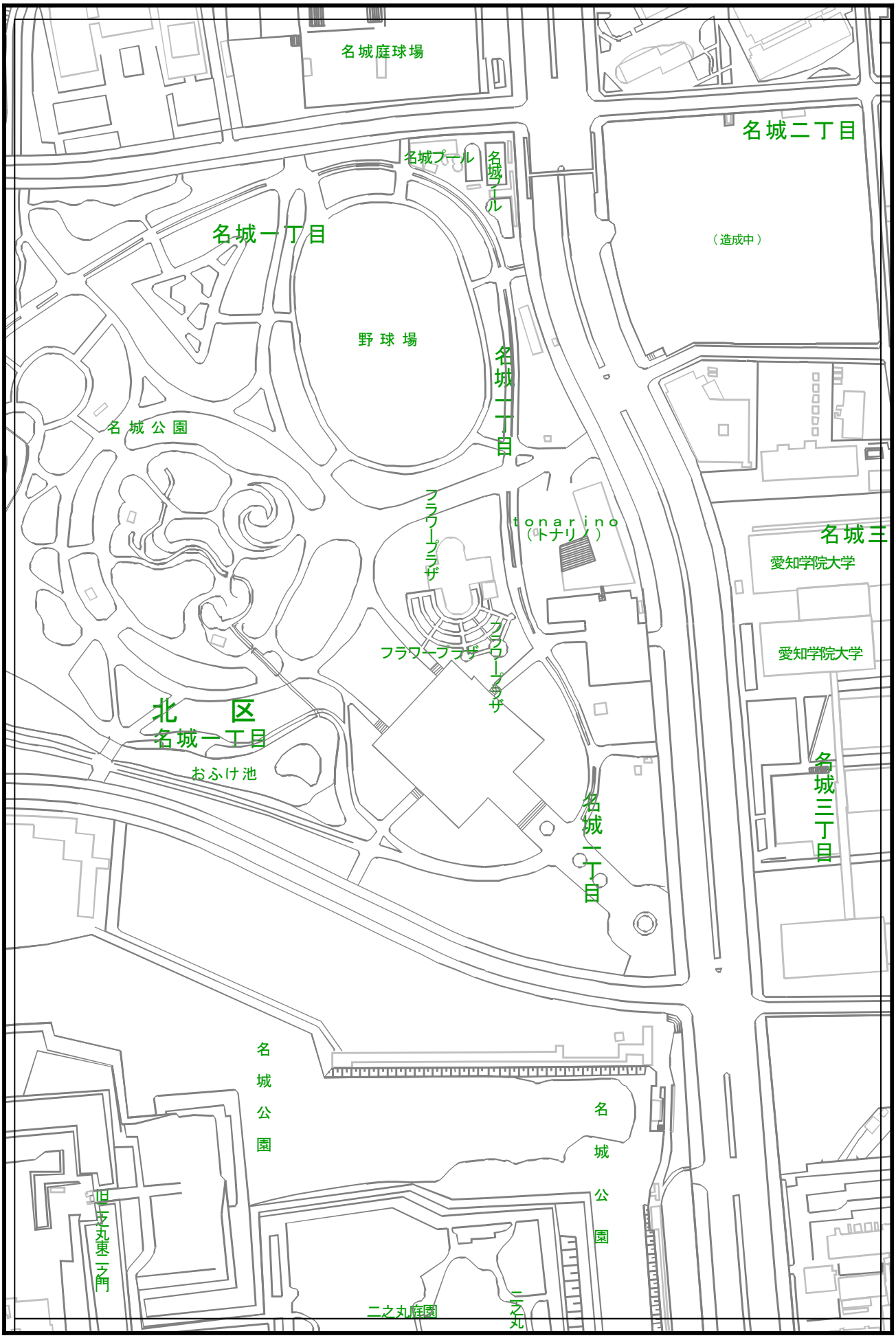

東区

3	4	
9	10	

（標準宅地の表示）
○ 標準宅地
9001 標準宅地番号

（路線価の表示）
路線価（千円/㎡）
120G（9001）
用途地区区分記号　地域番号

主要な路線
その他の路線

（用途地区区分記号）
A：高度商業Ⅰ　E：併用住宅　H：大工場
B：高度商業Ⅱ　F：高級住宅　J：中小工場
C：繁華街　G：普通住宅
D：普通商業

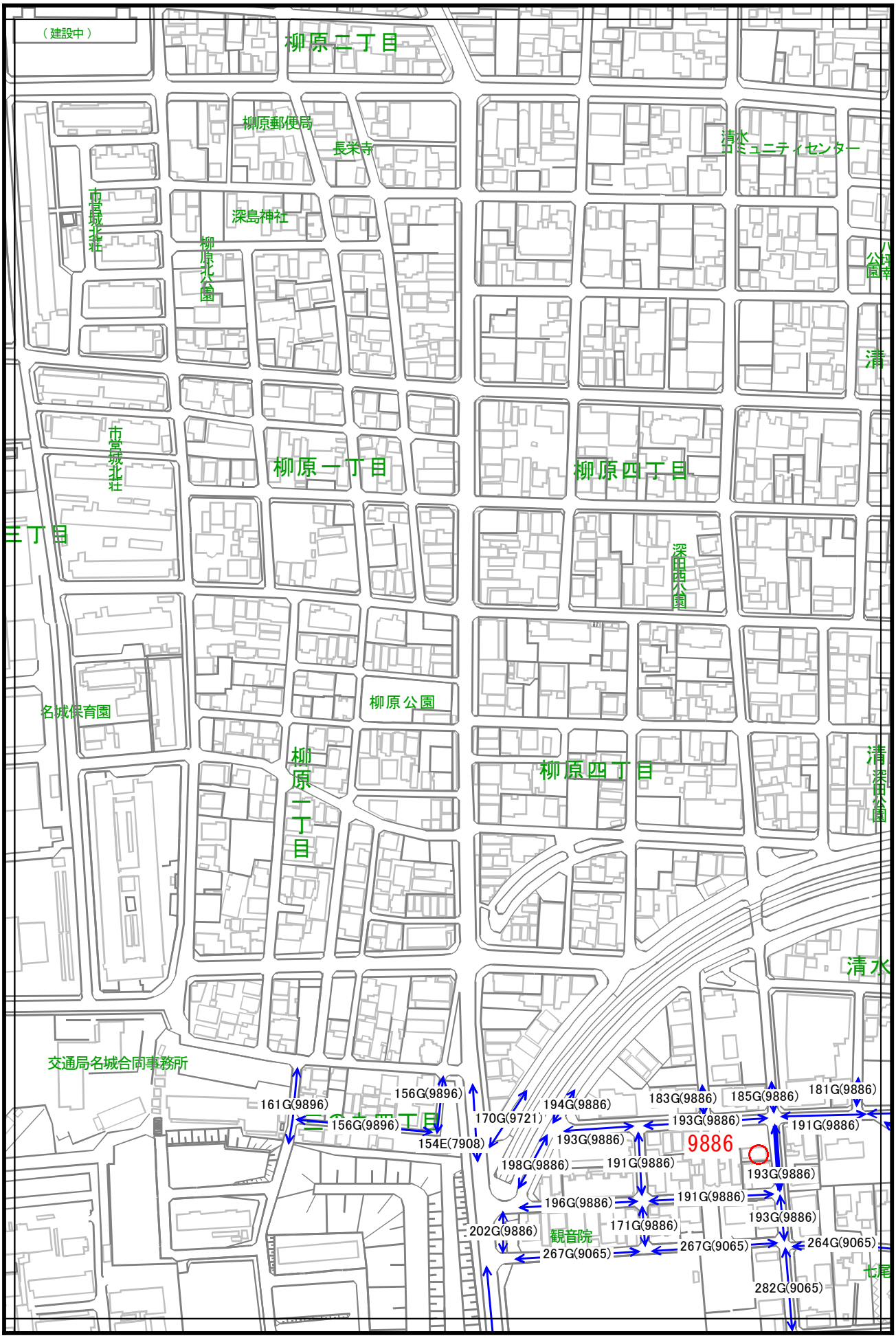

4

3	4	5
9	10	11

（標準宅地の表示）
○ 標準宅地
9001 標準宅地番号

（路線価の表示）
路線価（千円/㎡）
← 120G（9001）→
用途地区区分記号　地域番号

主要な路線
その他の路線

（用途地区区分記号）
A：高度商業Ⅰ　E：併用住宅　H：大工場
B：高度商業Ⅱ　F：高級住宅　J：中小工場
C：繁華街　G：普通住宅
D：普通商業

東区

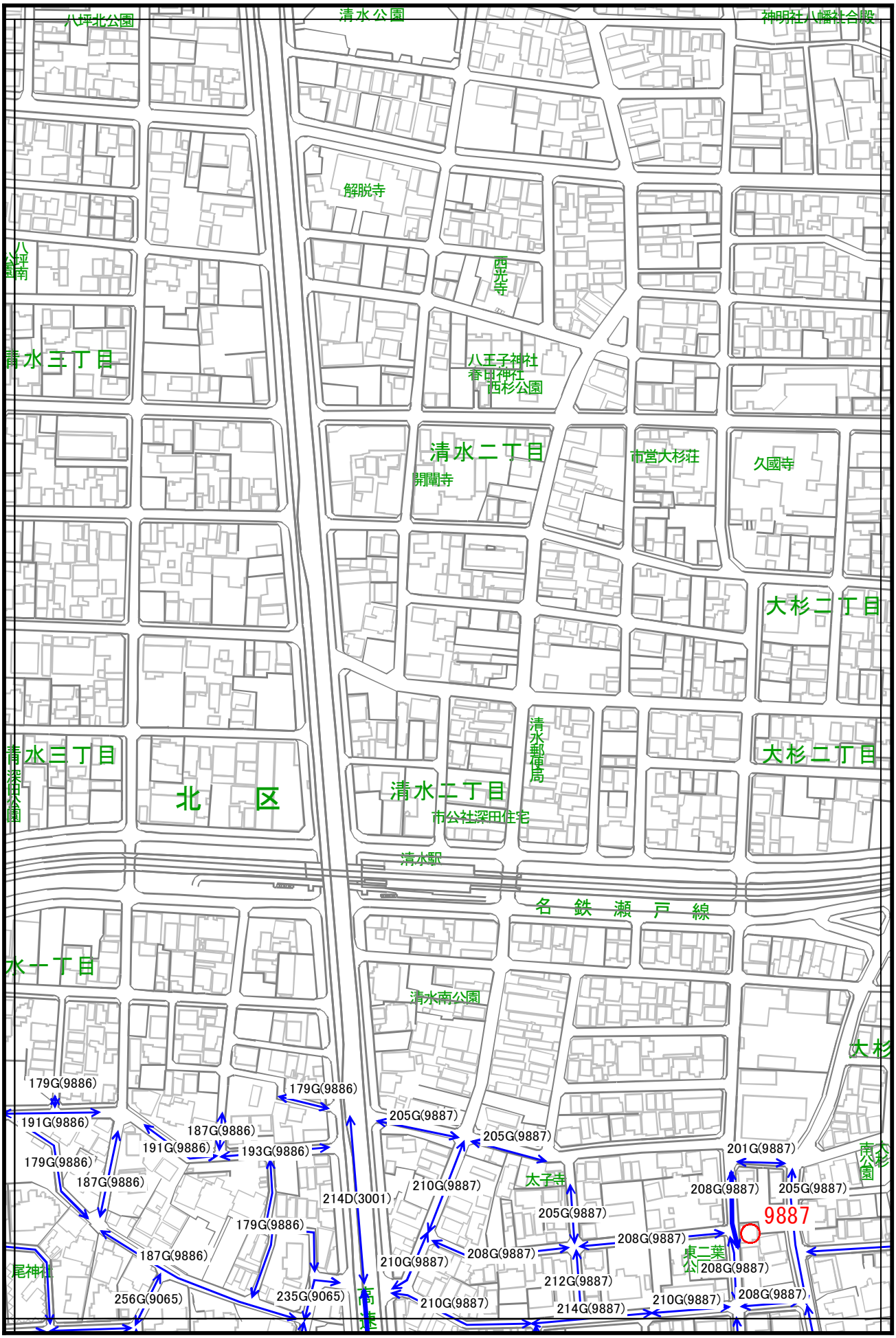

東区

3	4	5
9	10	11

（標準宅地の表示）
○ 標準宅地
9001 標準宅地番号

（路線価の表示）
路線価（千円/㎡）
120G（9001）
用途地区区分記号　地域番号

主要な路線
その他の路線

（用途地区区分記号）
A：高度商業Ⅰ　E：併用住宅　H：大工場
B：高度商業Ⅱ　F：高級住宅　J：中小工場
C：繁華街　G：普通住宅
D：普通商業

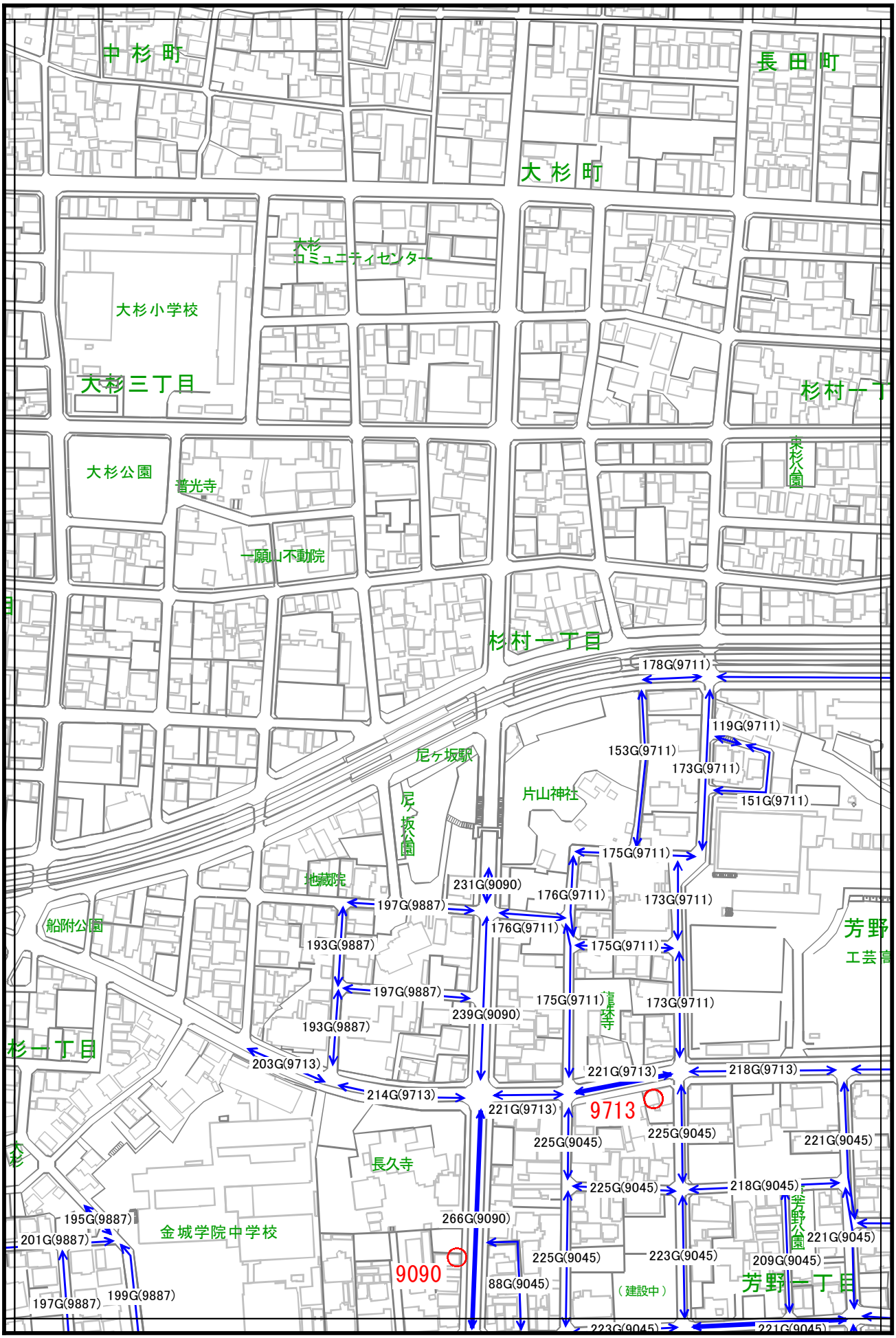

5

		1
4	5	6
10	11	12

（標準宅地の表示）
○ 標準宅地
9001 標準宅地番号

（路線価の表示）
路線価（千円/㎡）
120G（9001）
用途地区区分記号　地域番号

主要な路線
その他の路線

（用途地区区分記号）
A：高度商業Ⅰ　E：併用住宅　H：大工場
B：高度商業Ⅱ　F：高級住宅　J：中小工場
C：繁華街　G：普通住宅
D：普通商業

東区

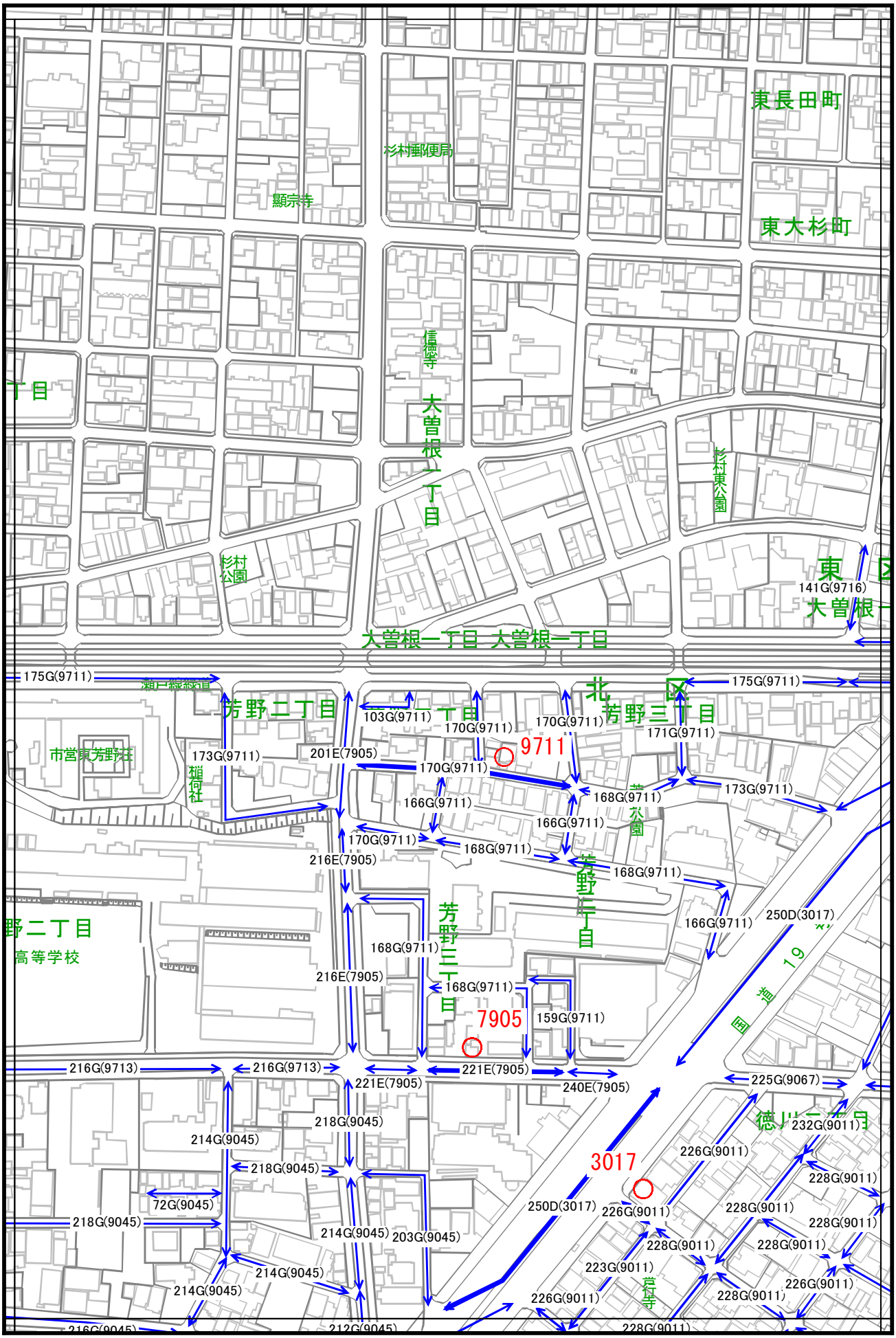

東区

		1
4	5	6
10	11	12

（標準宅地の表示）
○ 標準宅地
9001 標準宅地番号

（路線価の表示）
120G（9001）
路線価（千円/㎡）
用途地区区分記号
地域番号

主要な路線
その他の路線

（用途地区区分記号）
A：高度商業Ⅰ
B：高度商業Ⅱ
C：繁華街
D：普通商業
E：併用住宅
F：高級住宅
G：普通住宅
H：大工場
J：中小工場

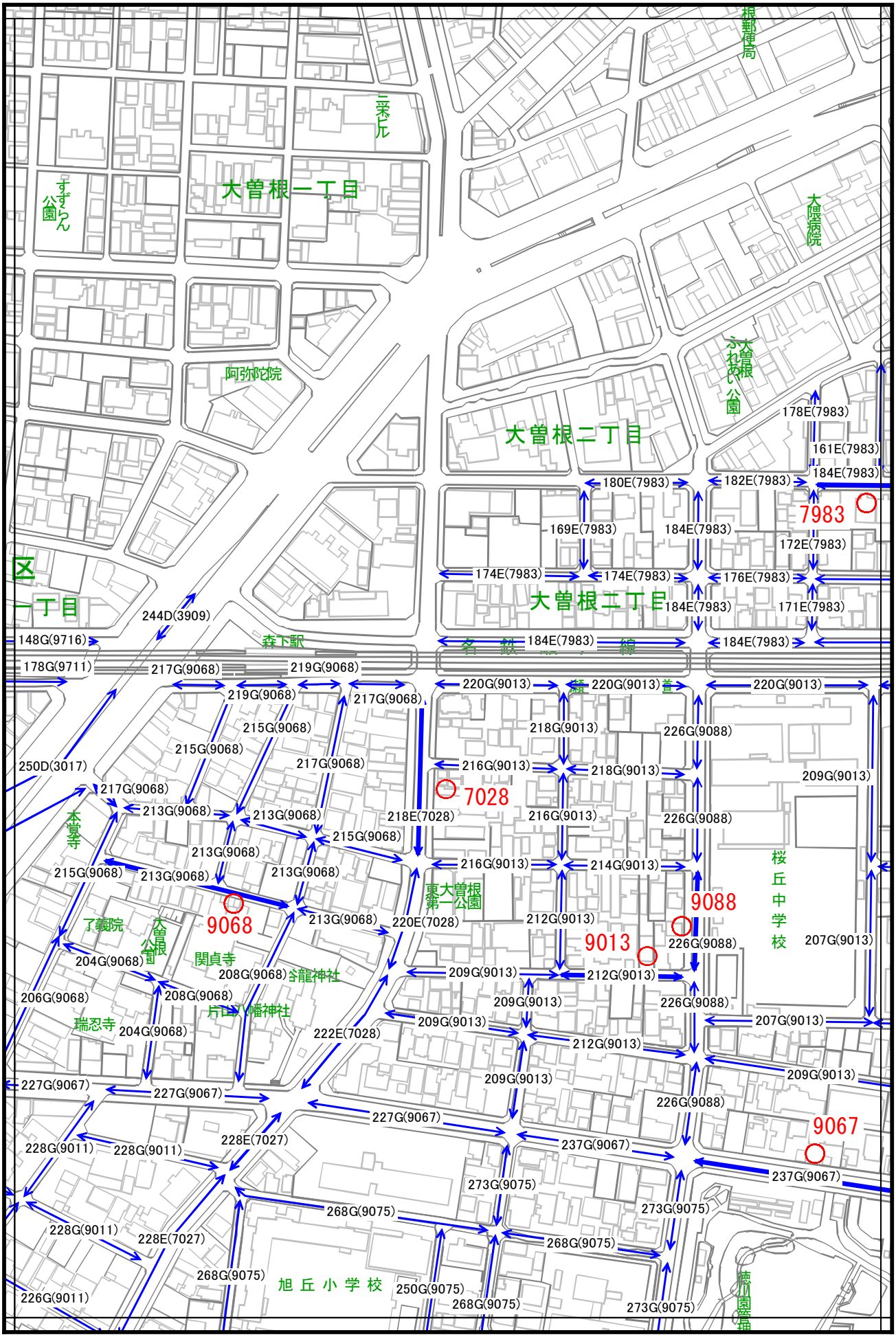

6

	1	2
5	6	7
11	12	13

（標準宅地の表示）
○ 標準宅地
9001 標準宅地番号

（路線価の表示）
路線価（千円/㎡）
120G（9001）
用途地区区分記号　地域番号

主要な路線
その他の路線

（用途地区区分記号）
A：高度商業Ⅰ　E：併用住宅　H：大工場
B：高度商業Ⅱ　F：高級住宅　J：中小工場
C：繁華街　G：普通住宅
D：普通商業

東区

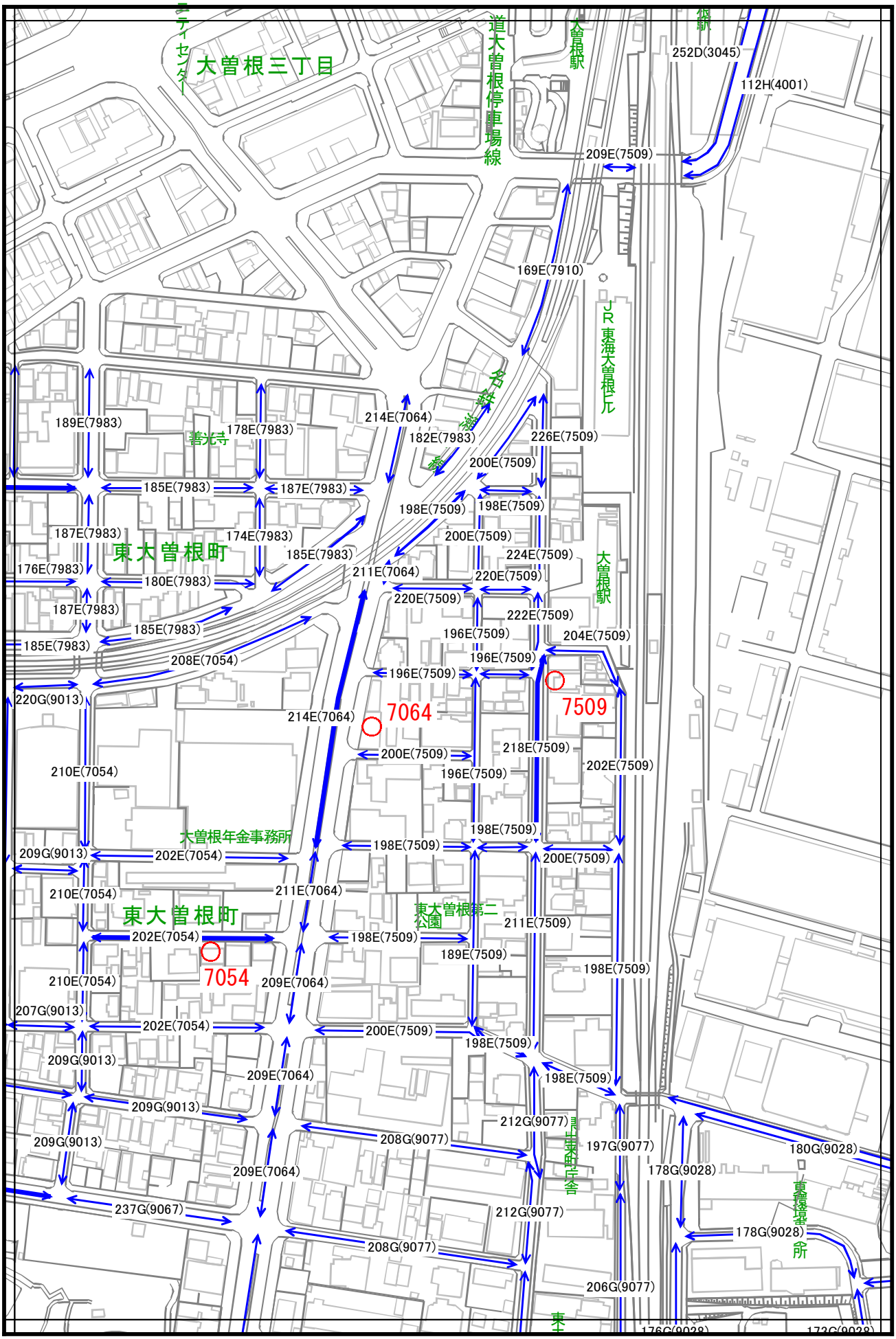

	1	2
5	6	7
11	12	13

（標準宅地の表示）
○ 標準宅地
9001 標準宅地番号

（路線価の表示）
路線価（千円/㎡）
120G（9001）
用途地区区分記号　地域番号

主要な路線
その他の路線

（用途地区区分記号）
A：高度商業Ⅰ　E：併用住宅　H：大工場
B：高度商業Ⅱ　F：高級住宅　J：中小工場
C：繁華街　G：普通住宅
D：普通商業

東区

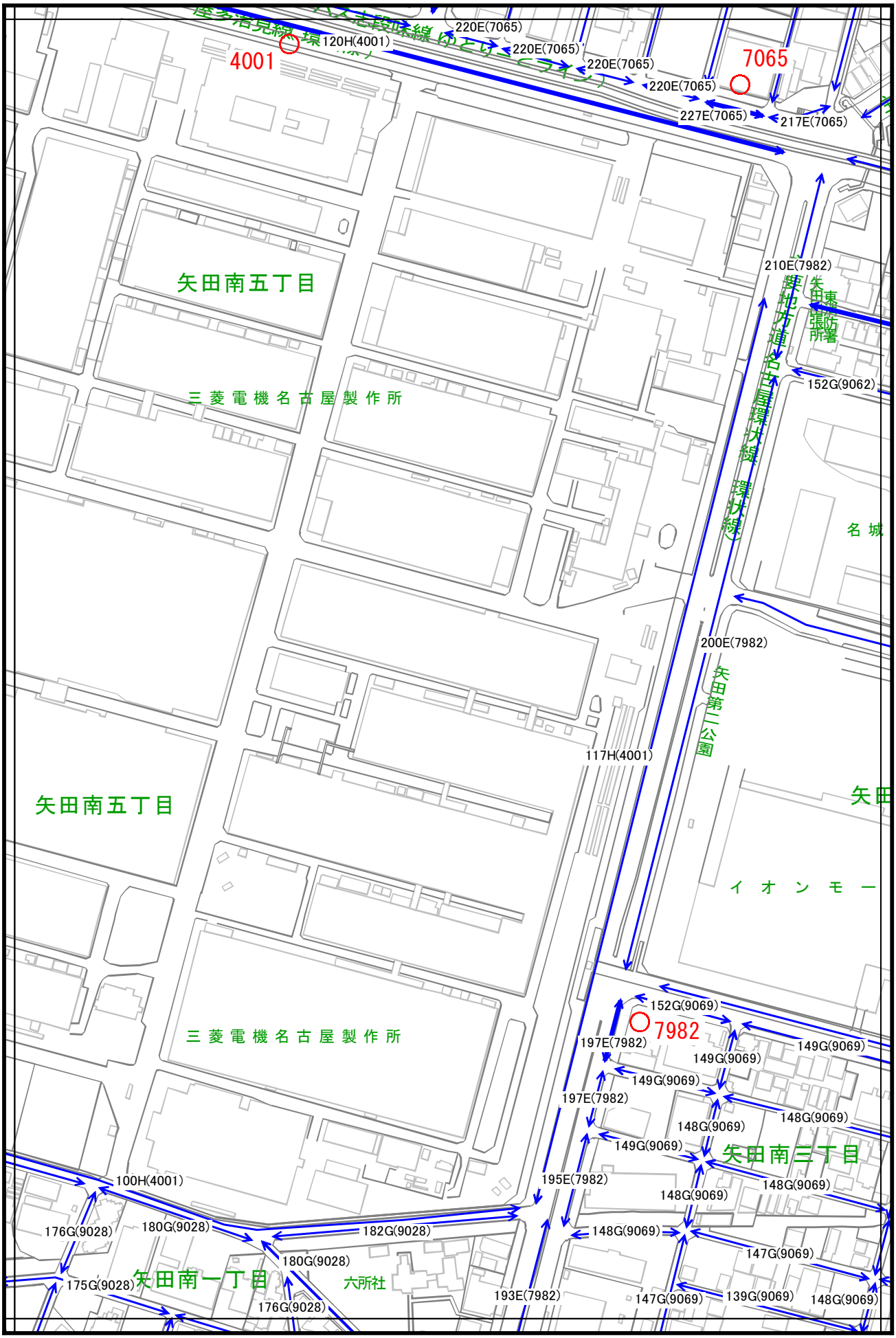

7

1	2	
6	7	8
12	13	

（標準宅地の表示）
○ 標準宅地
9001 標準宅地番号

（路線価の表示）
路線価（千円/㎡）
120G（9001）
用途地区区分記号　地域番号

主要な路線
その他の路線

（用途地区区分記号）
A：高度商業Ⅰ　E：併用住宅　H：大工場
B：高度商業Ⅱ　F：高級住宅　J：中小工場
C：繁華街　G：普通住宅
D：普通商業

東区

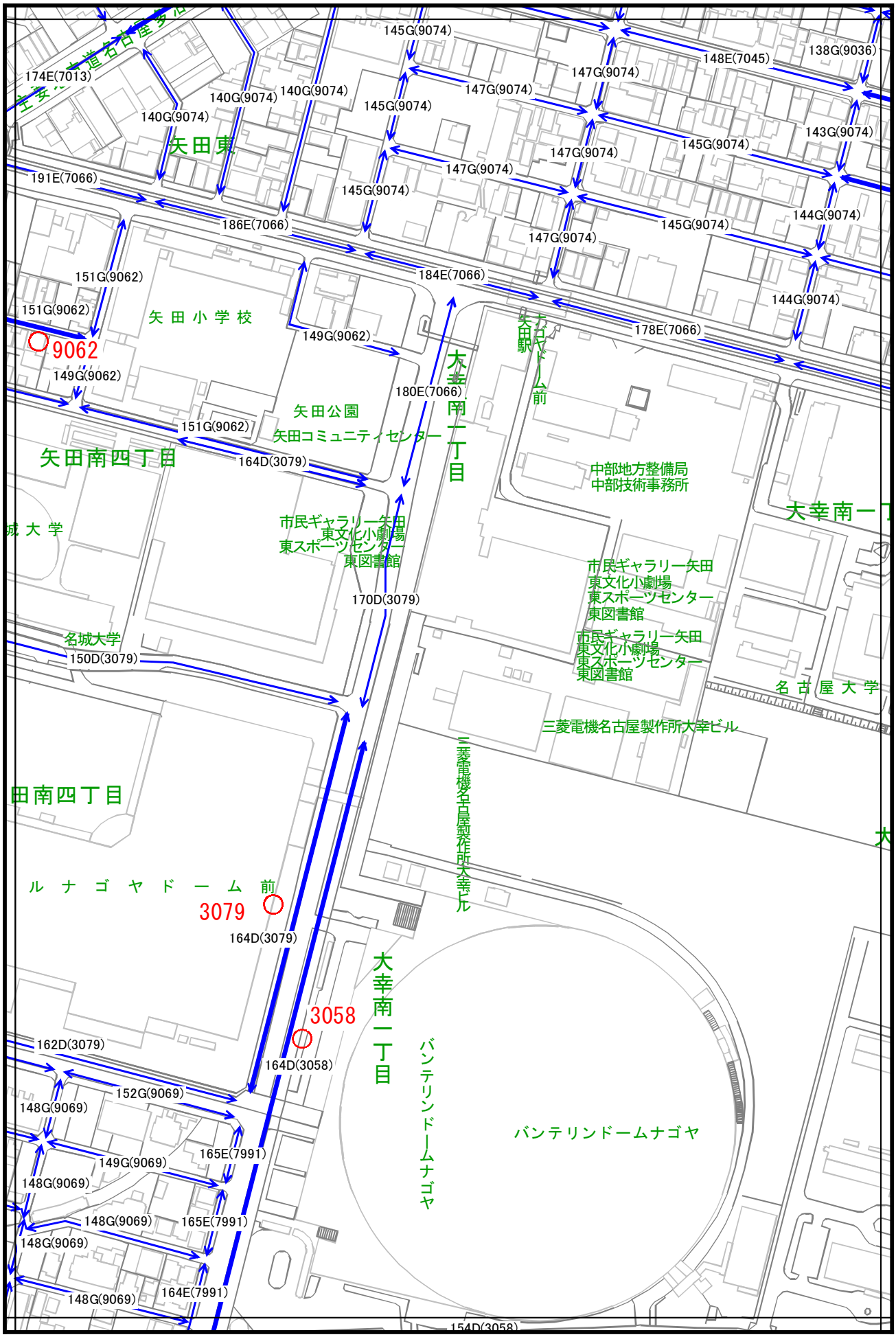

1	2	
6	7	8
12	13	

（標準宅地の表示）
○ 標準宅地
9001 標準宅地番号

（路線価の表示）
路線価（千円/㎡）
120G（9001）
用途地区区分記号　地域番号

主要な路線
その他の路線

（用途地区区分記号）
A：高度商業Ⅰ　E：併用住宅　H：大工場
B：高度商業Ⅱ　F：高級住宅　J：中小工場
C：繁華街　G：普通住宅
D：普通商業

東区

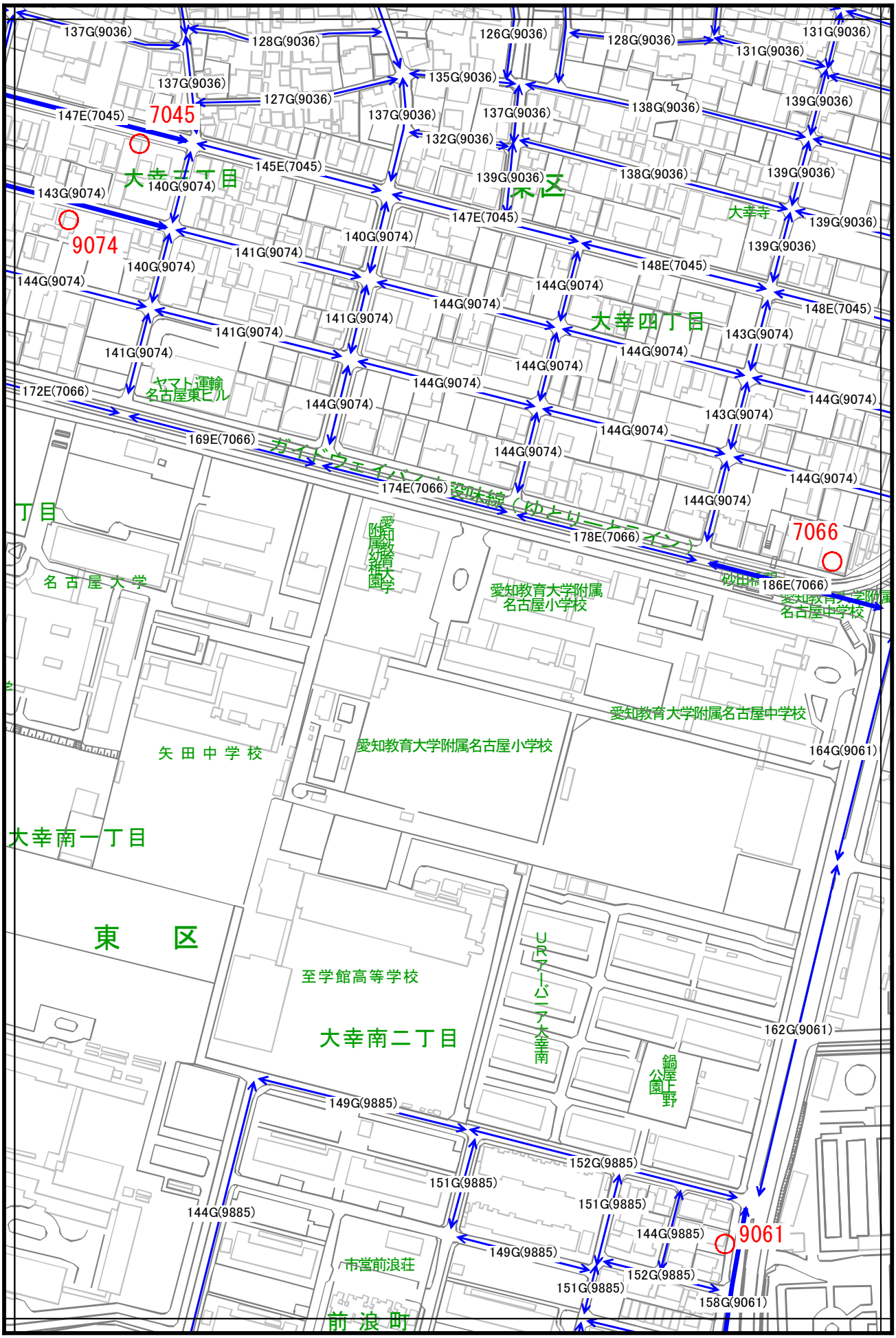

8

2		
7	8	
13		

（標準宅地の表示）
○ 標準宅地
9001 標準宅地番号

（路線価の表示）
路線価（千円/㎡）
120G（9001）
用途地区区分記号　地域番号

主要な路線
その他の路線

（用途地区区分記号）
A：高度商業Ⅰ　E：併用住宅　H：大工場
B：高度商業Ⅱ　F：高級住宅　J：中小工場
C：繁華街　G：普通住宅
D：普通商業

東区

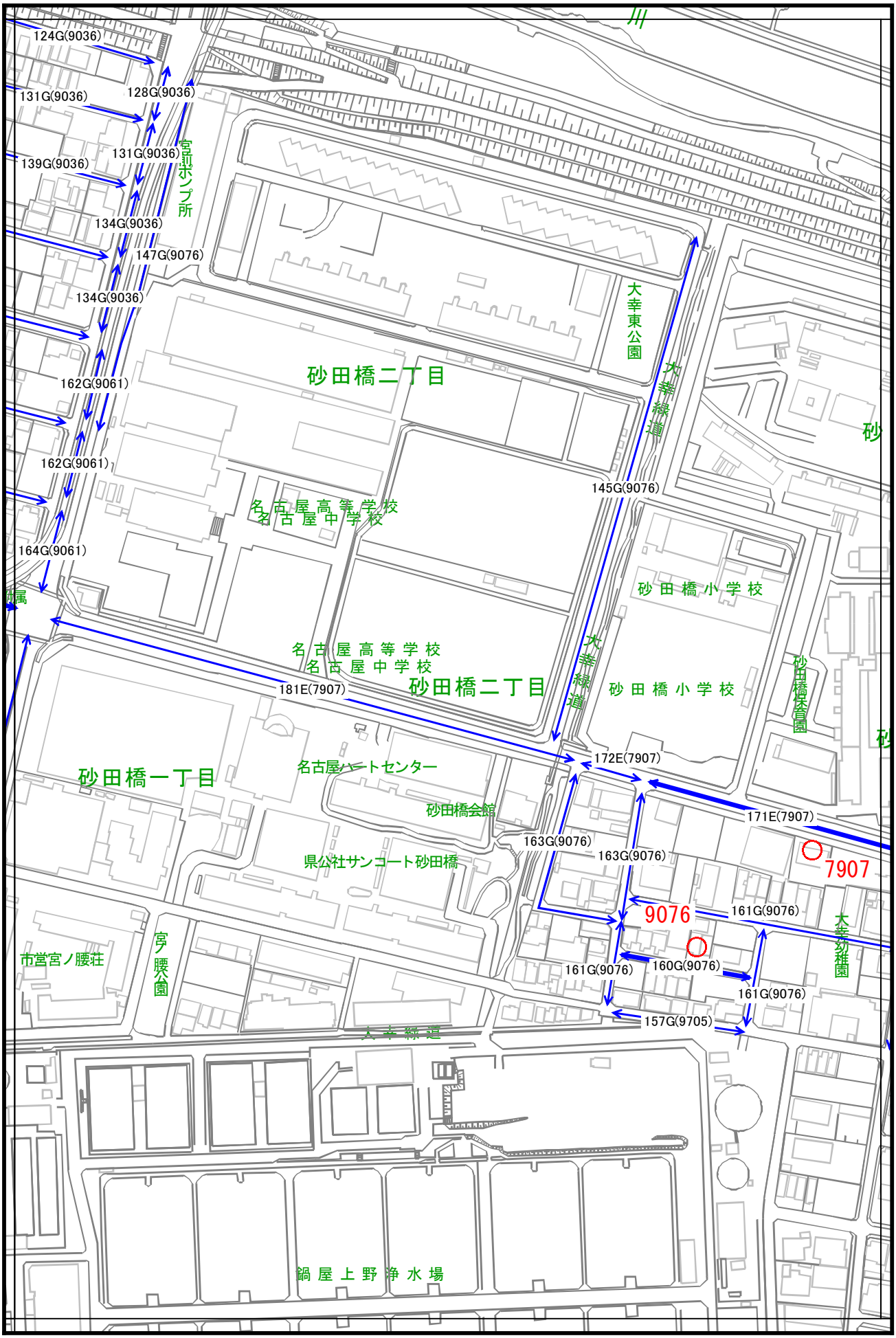

東区

2		
7	8	
13		

（標準宅地の表示）
○ 標準宅地
9001 標準宅地番号

（路線価の表示）
路線価（千円/㎡）
120G（9001）
用途地区区分記号　地域番号

主要な路線
その他の路線

（用途地区区分記号）
A：高度商業Ⅰ　E：併用住宅　H：大工場
B：高度商業Ⅱ　F：高級住宅　J：中小工場
C：繁華街　G：普通住宅
D：普通商業

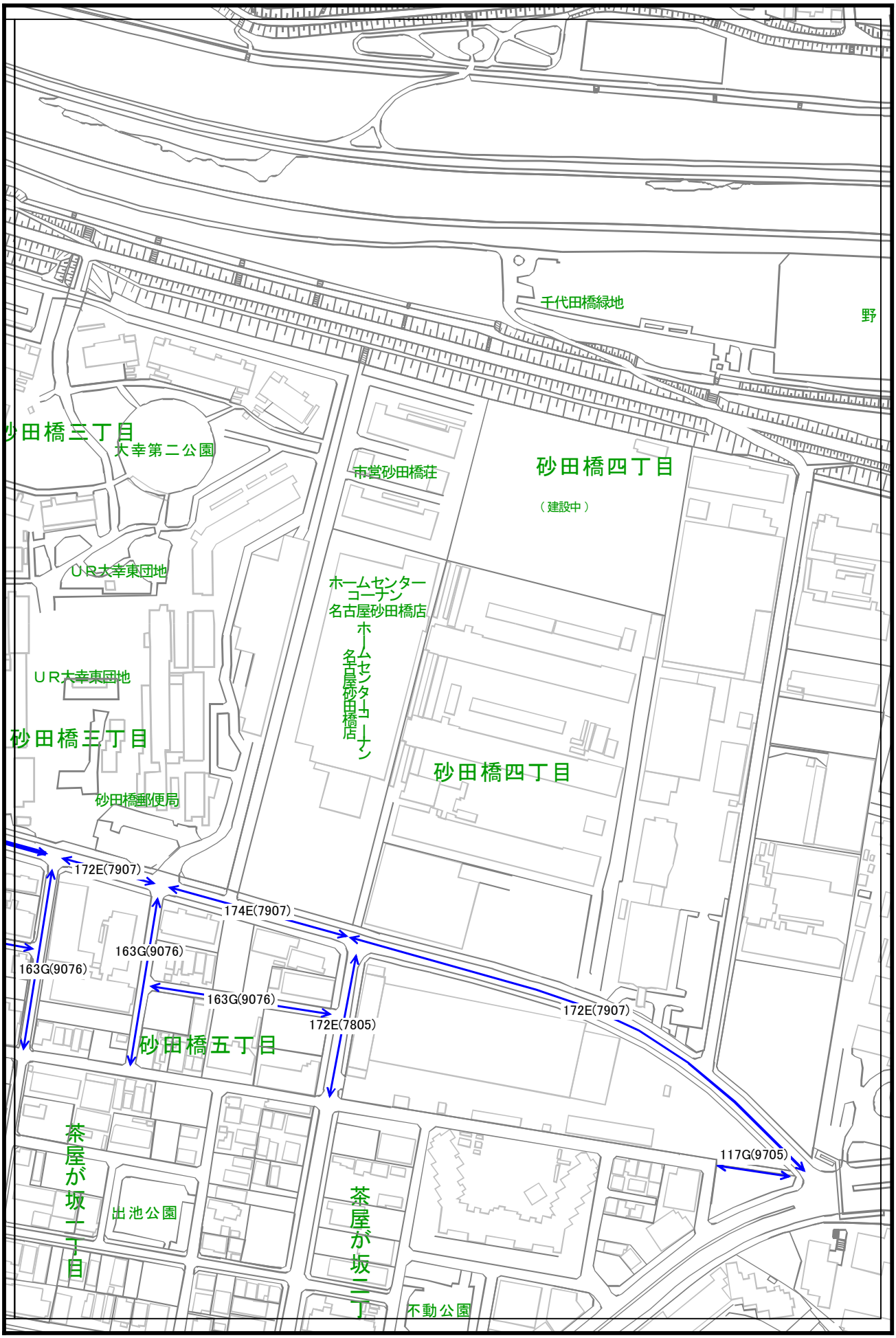

9

	3	4
	9	10
	14	15

（標準宅地の表示）
○ 標準宅地
9001 標準宅地番号

（路線価の表示）
路線価（千円/㎡）
← 120G（9001）→
用途地区区分記号　地域番号

主要な路線
その他の路線

（用途地区区分記号）
A：高度商業Ⅰ　E：併用住宅　H：大工場
B：高度商業Ⅱ　F：高級住宅　J：中小工場
C：繁華街　G：普通住宅
D：普通商業

東区

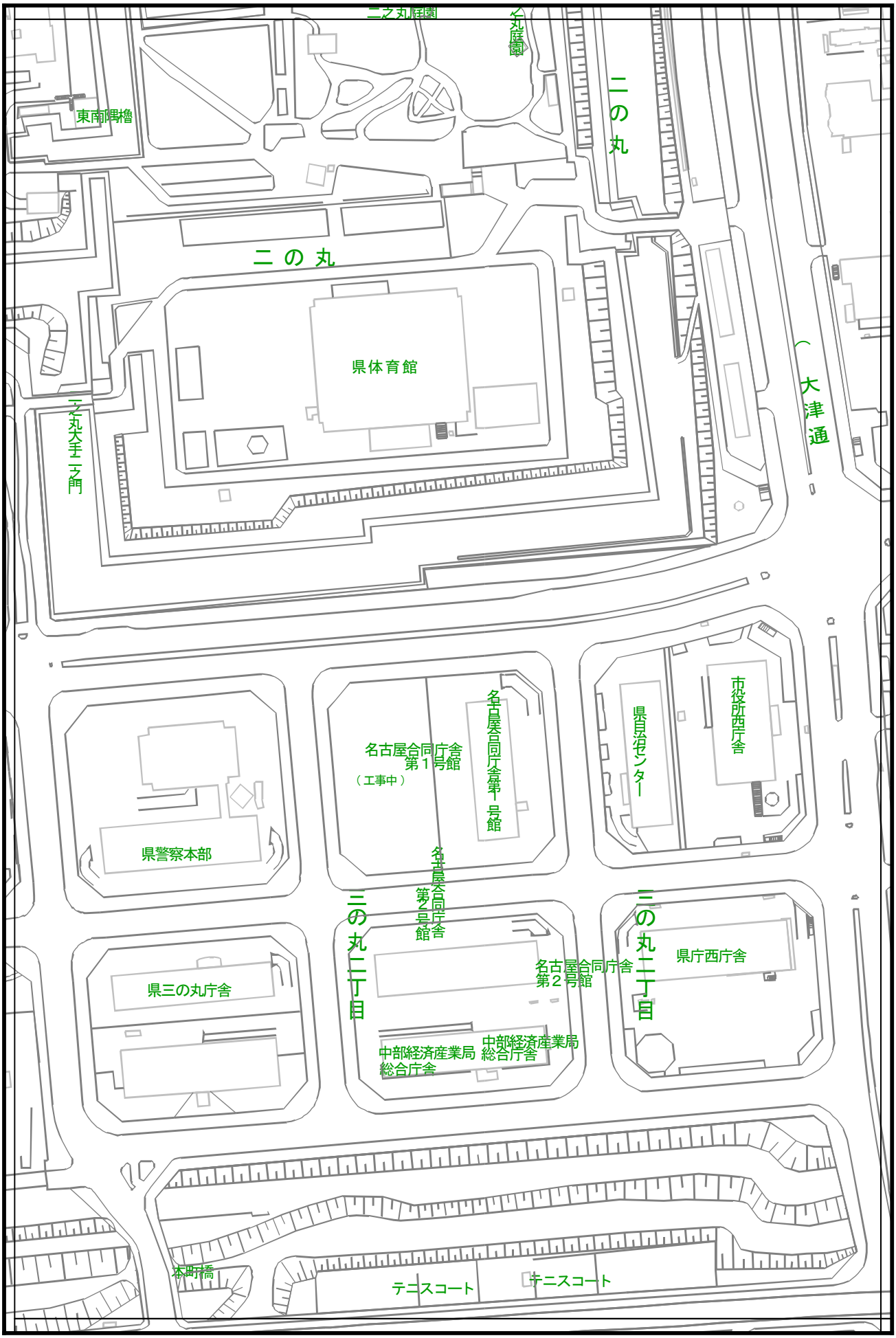

	3	4
	9	10
	14	15

（標準宅地の表示）
○ 標準宅地
9001 標準宅地番号

（路線価の表示）
路線価（千円/㎡）
← 120G（9001）→
用途地区区分記号　地域番号

主要な路線
その他の路線

（用途地区区分記号）
A：高度商業Ⅰ　E：併用住宅　H：大工場
B：高度商業Ⅱ　F：高級住宅　J：中小工場
C：繁華街　G：普通住宅
D：普通商業

東区

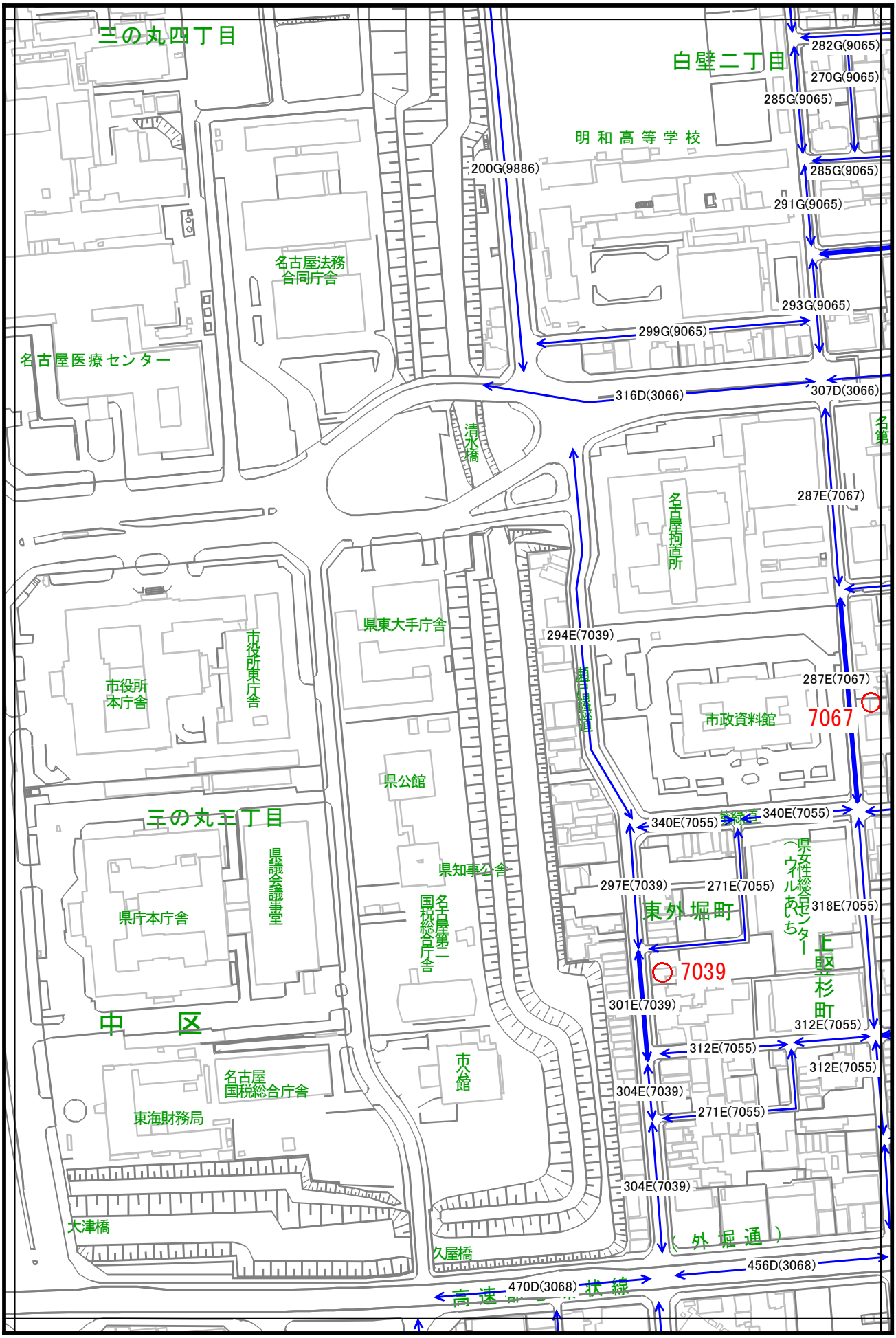

3	4	5
9	10	11
14	15	16

10

（標準宅地の表示）
○ 標準宅地
9001 標準宅地番号

（路線価の表示）
路線価（千円/㎡）
120G（9001）
用途地区区分記号　地域番号

主要な路線
その他の路線

（用途地区区分記号）
A：高度商業Ⅰ　E：併用住宅　H：大工場
B：高度商業Ⅱ　F：高級住宅　J：中小工場
C：繁華街　G：普通住宅
D：普通商業

東区

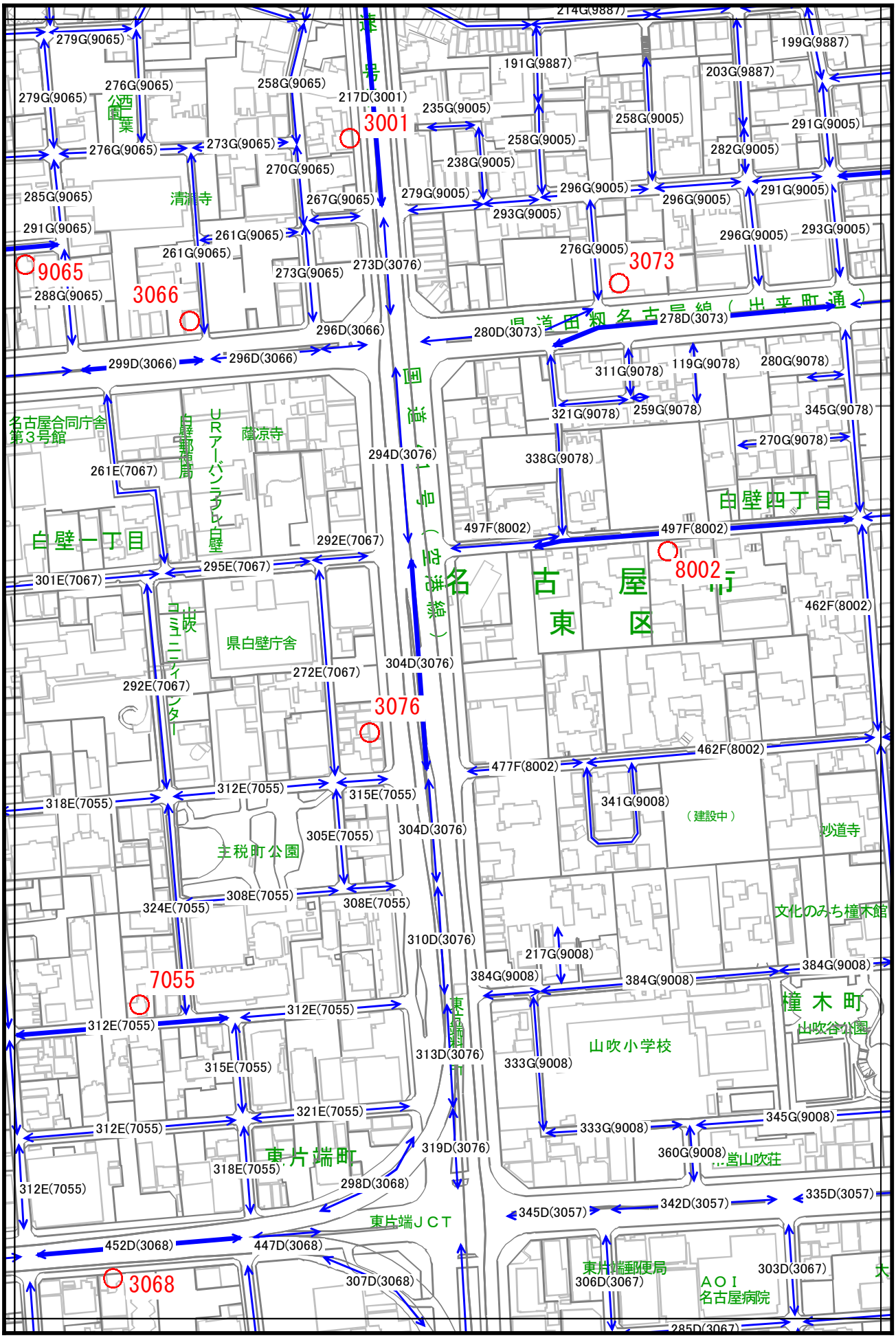

3	4	5
9	10	11
14	15	16

（標準宅地の表示）
○ 標準宅地
9001 標準宅地番号

（路線価の表示）
路線価（千円/㎡）
120G（9001）
用途地区区分記号　地域番号

主要な路線
その他の路線

（用途地区区分記号）
A：高度商業Ⅰ　E：併用住宅　H：大工場
B：高度商業Ⅱ　F：高級住宅　J：中小工場
C：繁華街　G：普通住宅
D：普通商業

東区

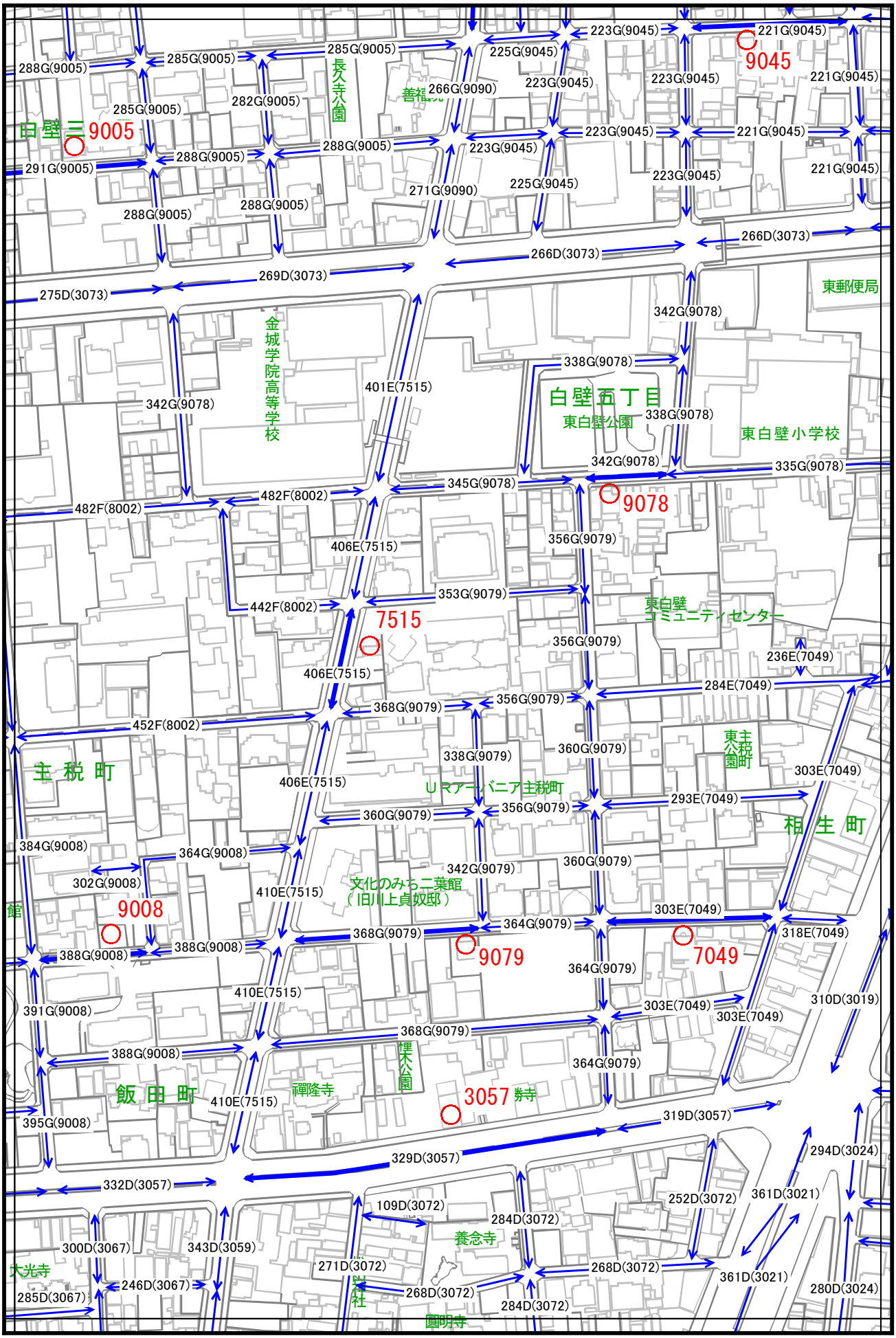

4	5	6
10	11	12
15	16	17

11

（標準宅地の表示）
○ 標準宅地
9001 標準宅地番号

（路線価の表示）
路線価（千円/㎡）
120G（9001）
用途地区区分記号　地域番号

主要な路線
その他の路線

（用途地区区分記号）
A：高度商業Ⅰ　E：併用住宅　H：大工場
B：高度商業Ⅱ　F：高級住宅　J：中小工場
C：繁華街　G：普通住宅
D：普通商業

東区

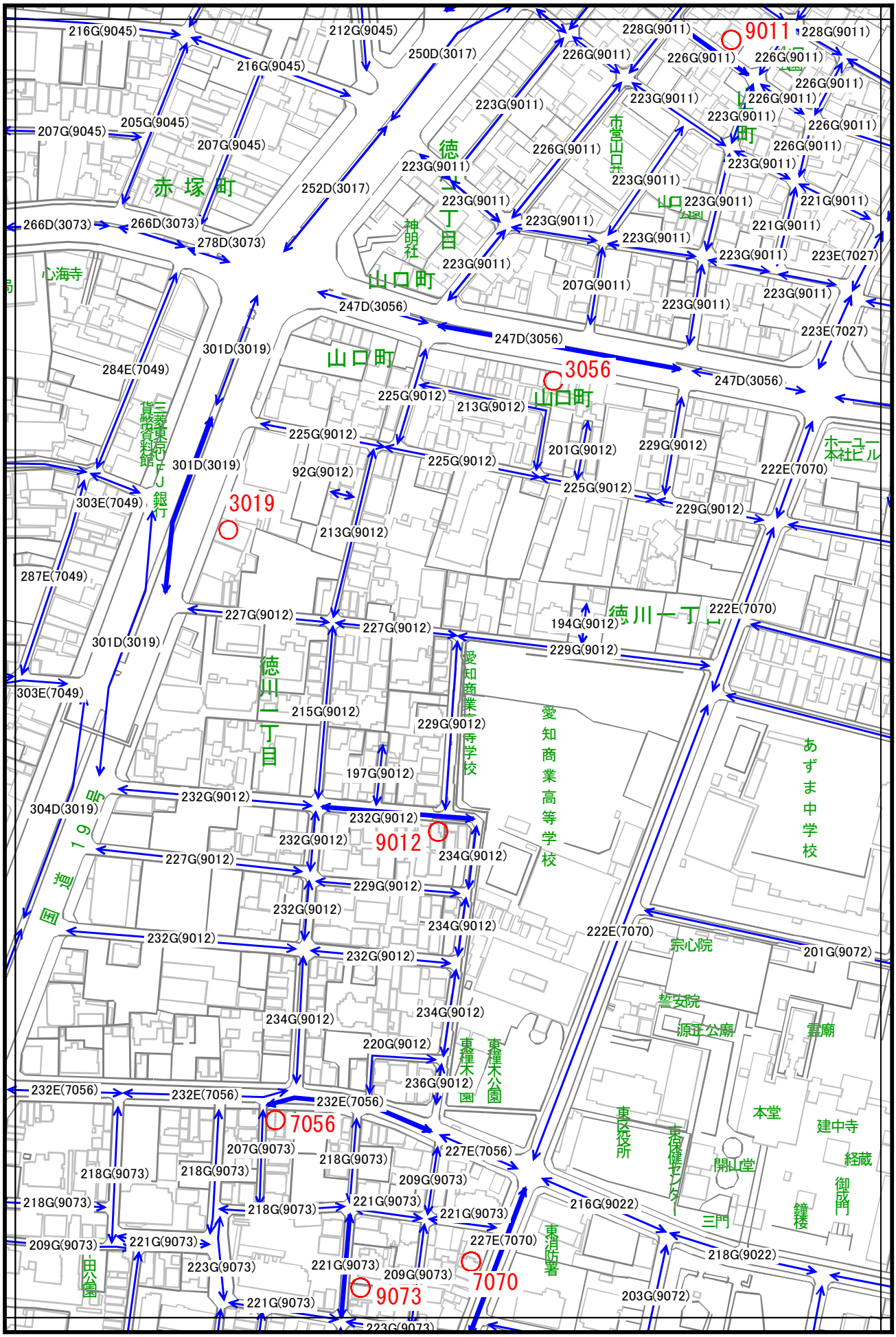

4	5	6
10	11	12
15	16	17

（標準宅地の表示）
○ 標準宅地
9001 標準宅地番号

（路線価の表示）
120G（9001）
路線価（千円/㎡）
用途地区区分記号
地域番号

主要な路線
その他の路線

（用途地区区分記号）
A：高度商業Ⅰ
B：高度商業Ⅱ
C：繁華街
D：普通商業
E：併用住宅
F：高級住宅
G：普通住宅
H：大工場
J：中小工場

東区

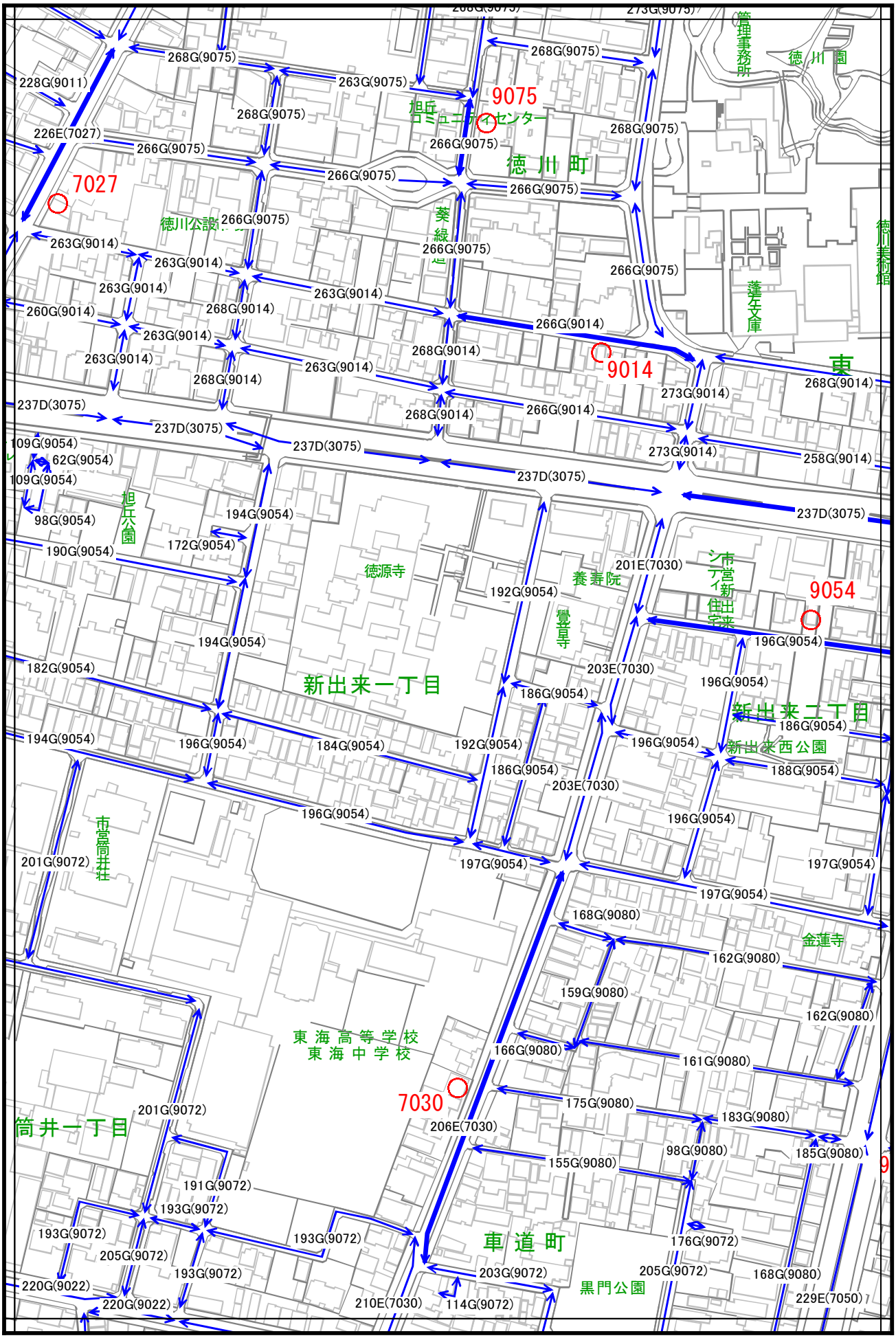

5	6	7
11	12	13
16	17	

12

（標準宅地の表示）
○ 標準宅地
9001 標準宅地番号

（路線価の表示）
路線価（千円/㎡）
120G（9001）
用途地区区分記号　地域番号

主要な路線
その他の路線

（用途地区区分記号）
A：高度商業Ⅰ　E：併用住宅　H：大工場
B：高度商業Ⅱ　F：高級住宅　J：中小工場
C：繁華街　G：普通住宅
D：普通商業

東区

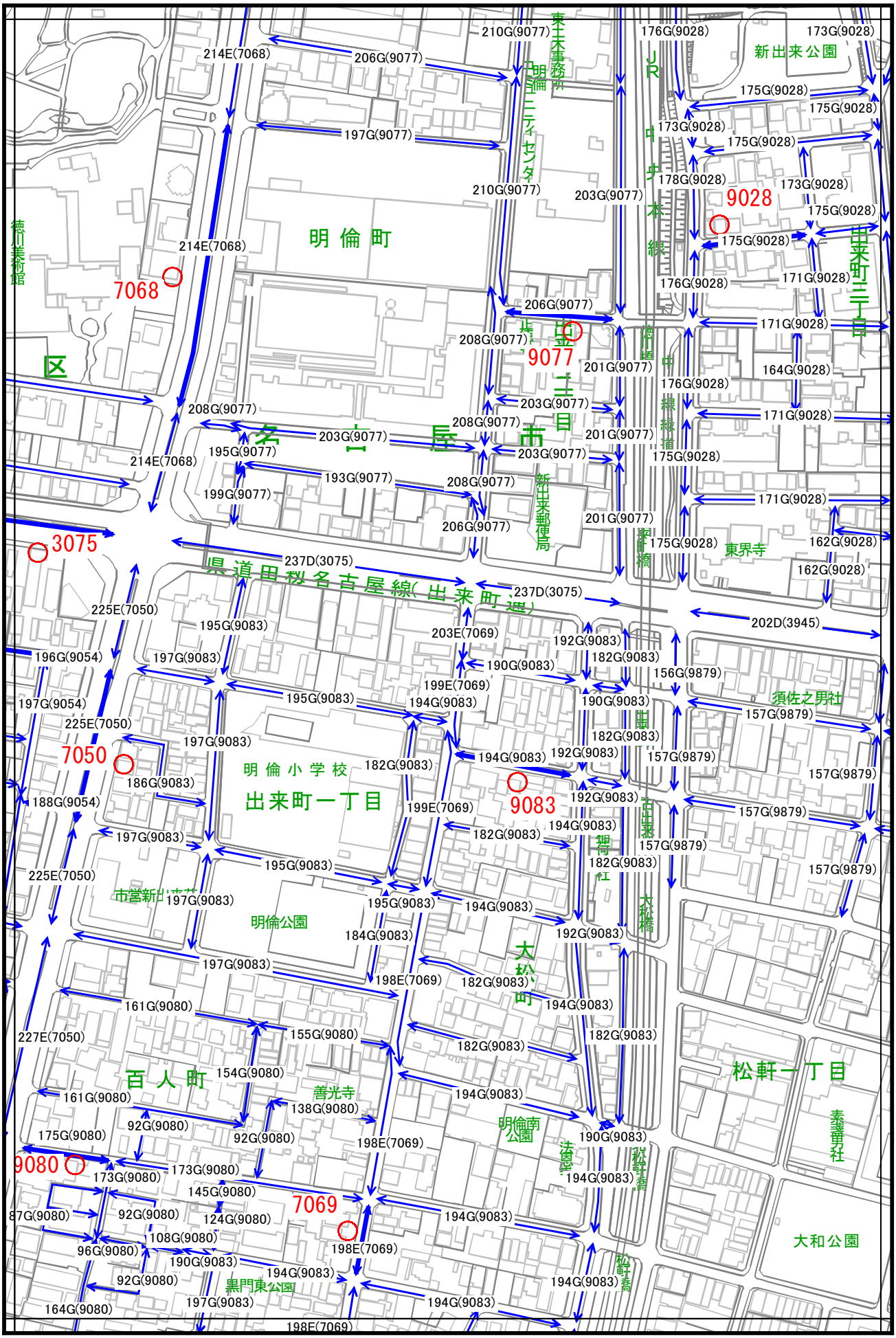

5	6	7
11	12	13
16	17	

（標準宅地の表示）
○ 標準宅地
9001 標準宅地番号

（路線価の表示）
路線価（千円/㎡）
120G（9001）
用途地区区分記号　地域番号

主要な路線
その他の路線

（用途地区区分記号）
A：高度商業Ⅰ　E：併用住宅　H：大工場
B：高度商業Ⅱ　F：高級住宅　J：中小工場
C：繁華街　G：普通住宅
D：普通商業

東区

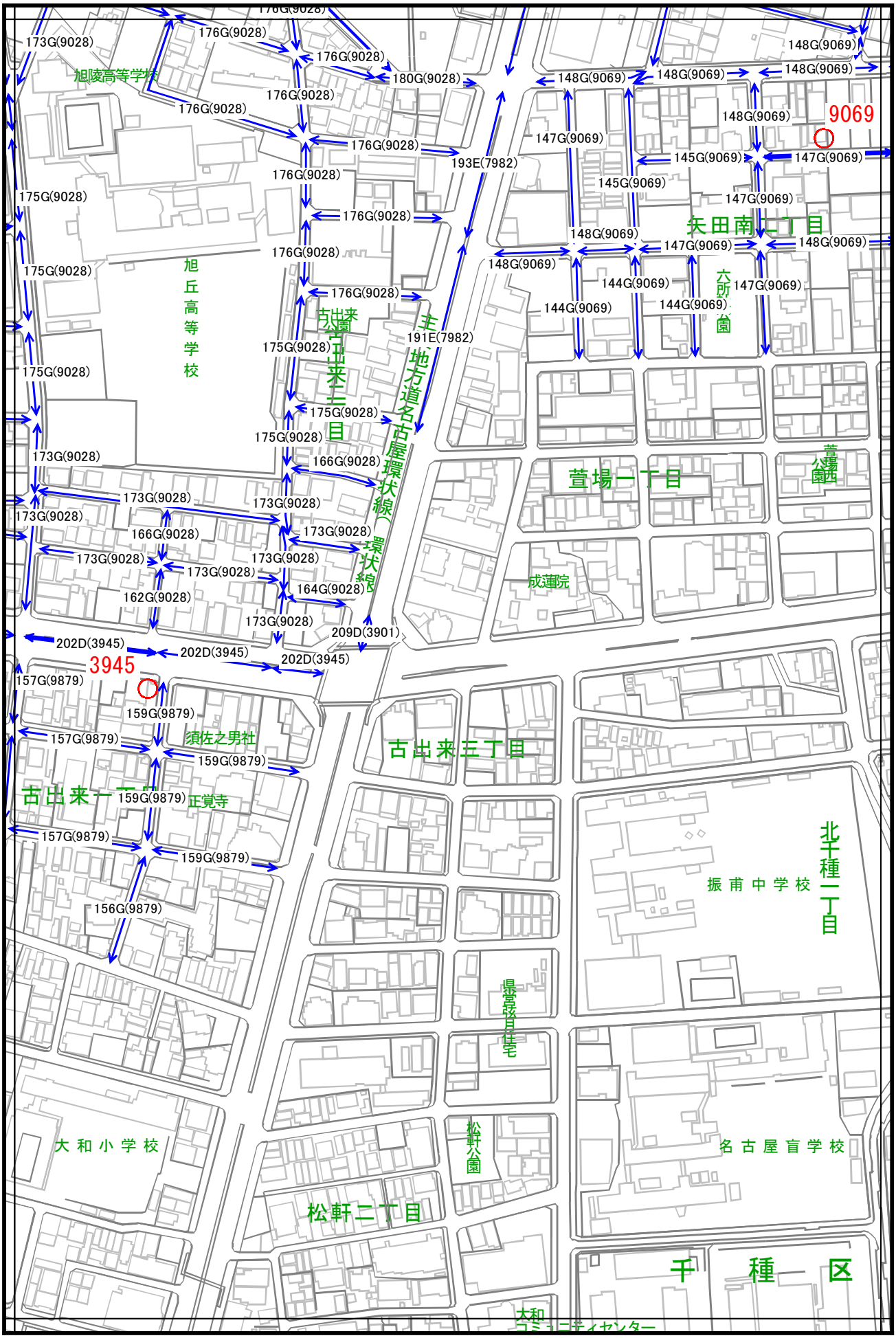

6	7	8
12	13	
17		

13

（標準宅地の表示）
○ 標準宅地
9001 標準宅地番号

（路線価の表示）
路線価（千円/㎡）
← 120G（9001）→
用途地区区分記号　地域番号

主要な路線
その他の路線

（用途地区区分記号）
A：高度商業Ⅰ　E：併用住宅　H：大工場
B：高度商業Ⅱ　F：高級住宅　J：中小工場
C：繁華街　G：普通住宅
D：普通商業

東区

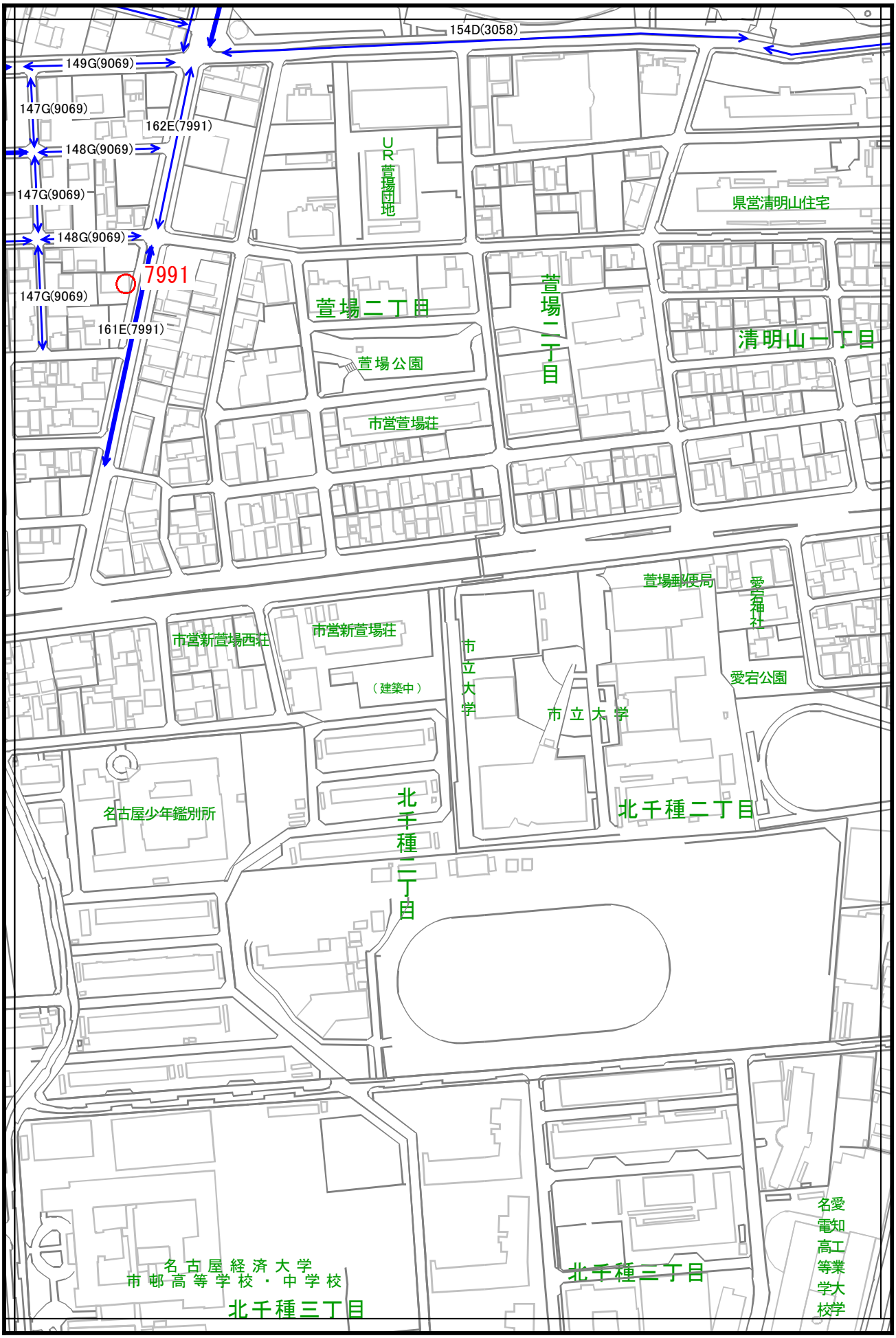

6	7	8
12	13	
17		

（標準宅地の表示）
○ 標準宅地
9001 標準宅地番号

（路線価の表示）
路線価（千円/㎡）
← 120G（9001）→
用途地区区分記号　地域番号

主要な路線
その他の路線

（用途地区区分記号）
A：高度商業Ⅰ　E：併用住宅　H：大工場
B：高度商業Ⅱ　F：高級住宅　J：中小工場
C：繁華街　G：普通住宅
D：普通商業

東区

	9	10
	14	15
	18	19

14

（標準宅地の表示）
○ 標準宅地
9001 標準宅地番号

（路線価の表示）
路線価（千円/㎡）
120G（9001）
用途地区区分記号　地域番号

主要な路線
その他の路線

（用途地区区分記号）
A：高度商業Ⅰ　E：併用住宅　H：大工場
B：高度商業Ⅱ　F：高級住宅　J：中小工場
C：繁華街　G：普通住宅
D：普通商業

東区

東区

	9	10
	14	15
	18	19

（標準宅地の表示）
○ 標準宅地
9001 標準宅地番号

（路線価の表示）
路線価（千円/㎡）
120G（9001）
用途地区区分記号　地域番号

主要な路線
その他の路線

（用途地区区分記号）
A：高度商業Ⅰ　E：併用住宅　H：大工場
B：高度商業Ⅱ　F：高級住宅　J：中小工場
C：繁華街　G：普通住宅
D：普通商業

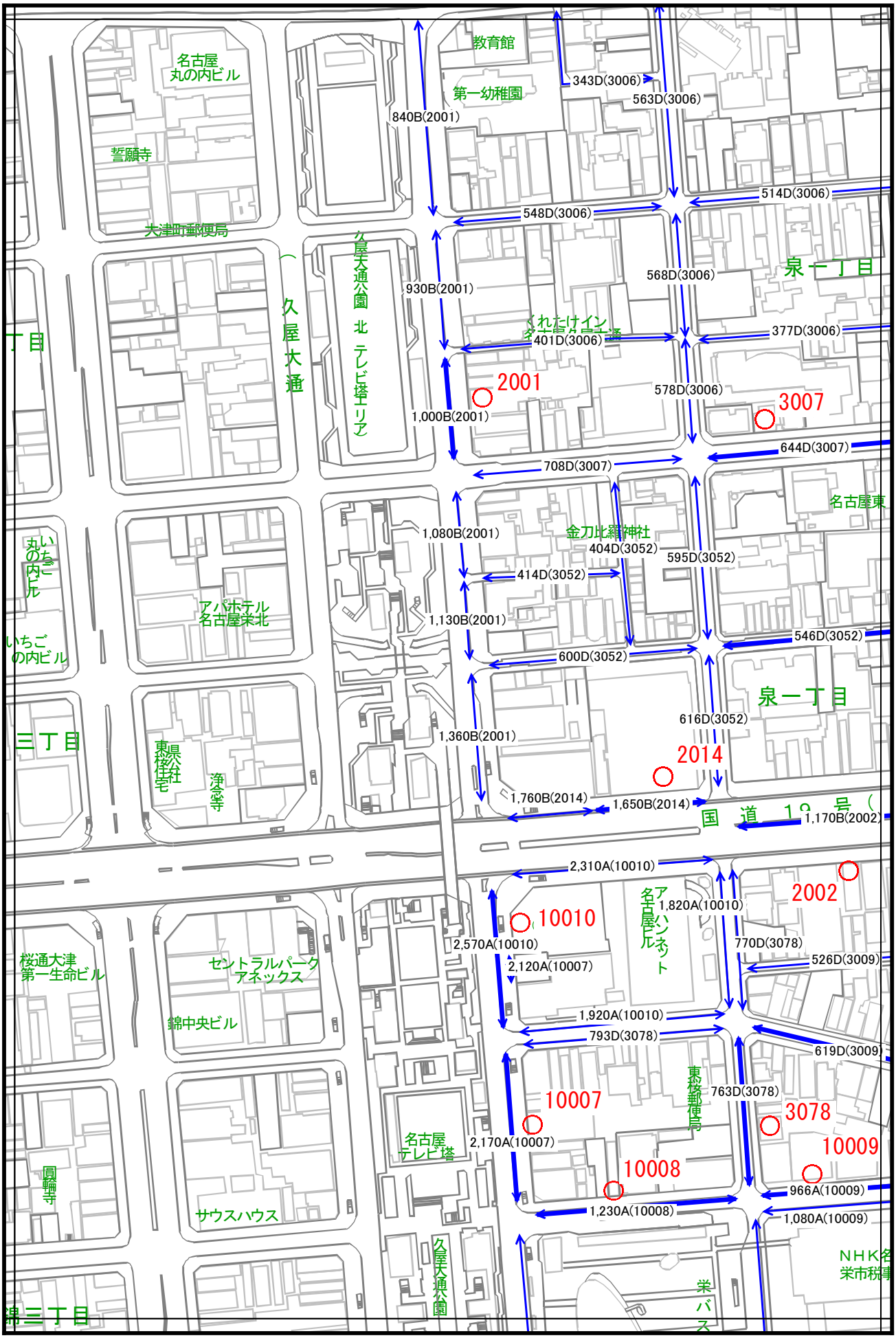

9	10	11
14	15	16
18	19	20

15

（標準宅地の表示）
○ 標準宅地
9001 標準宅地番号

（路線価の表示）
路線価（千円/㎡）
120G（9001）
用途地区区分記号　地域番号

主要な路線
その他の路線

（用途地区区分記号）
A：高度商業Ⅰ　E：併用住宅　H：大工場
B：高度商業Ⅱ　F：高級住宅　J：中小工場
C：繁華街　G：普通住宅
D：普通商業

東区

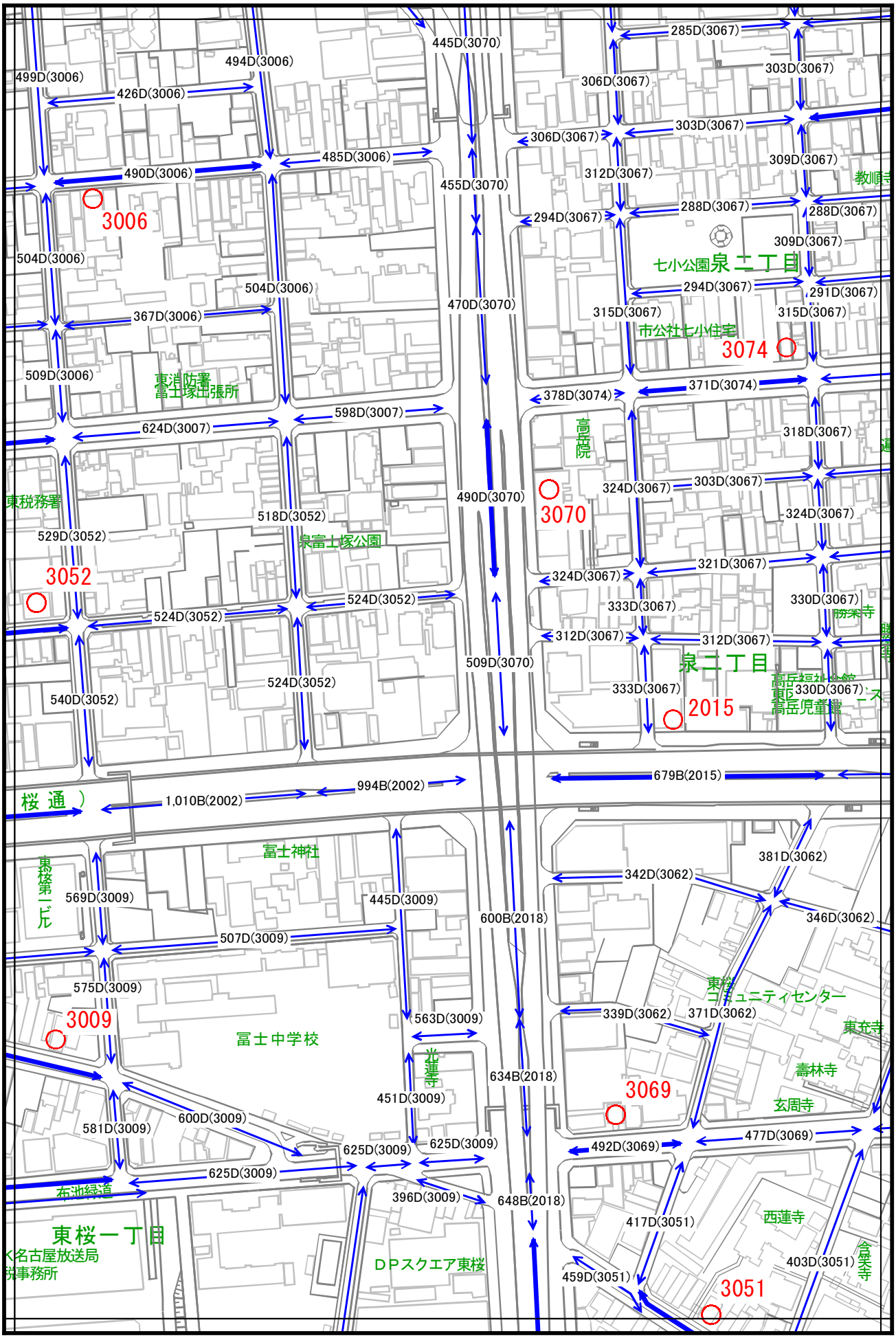

9	10	11
14	15	16
18	19	20

（標準宅地の表示）
○ 標準宅地
9001 標準宅地番号

（路線価の表示）
路線価（千円/㎡）
120G（9001）
用途地区区分記号　地域番号

主要な路線
その他の路線

（用途地区区分記号）
A：高度商業Ⅰ　E：併用住宅　H：大工場
B：高度商業Ⅱ　F：高級住宅　J：中小工場
C：繁華街　G：普通住宅
D：普通商業

東区

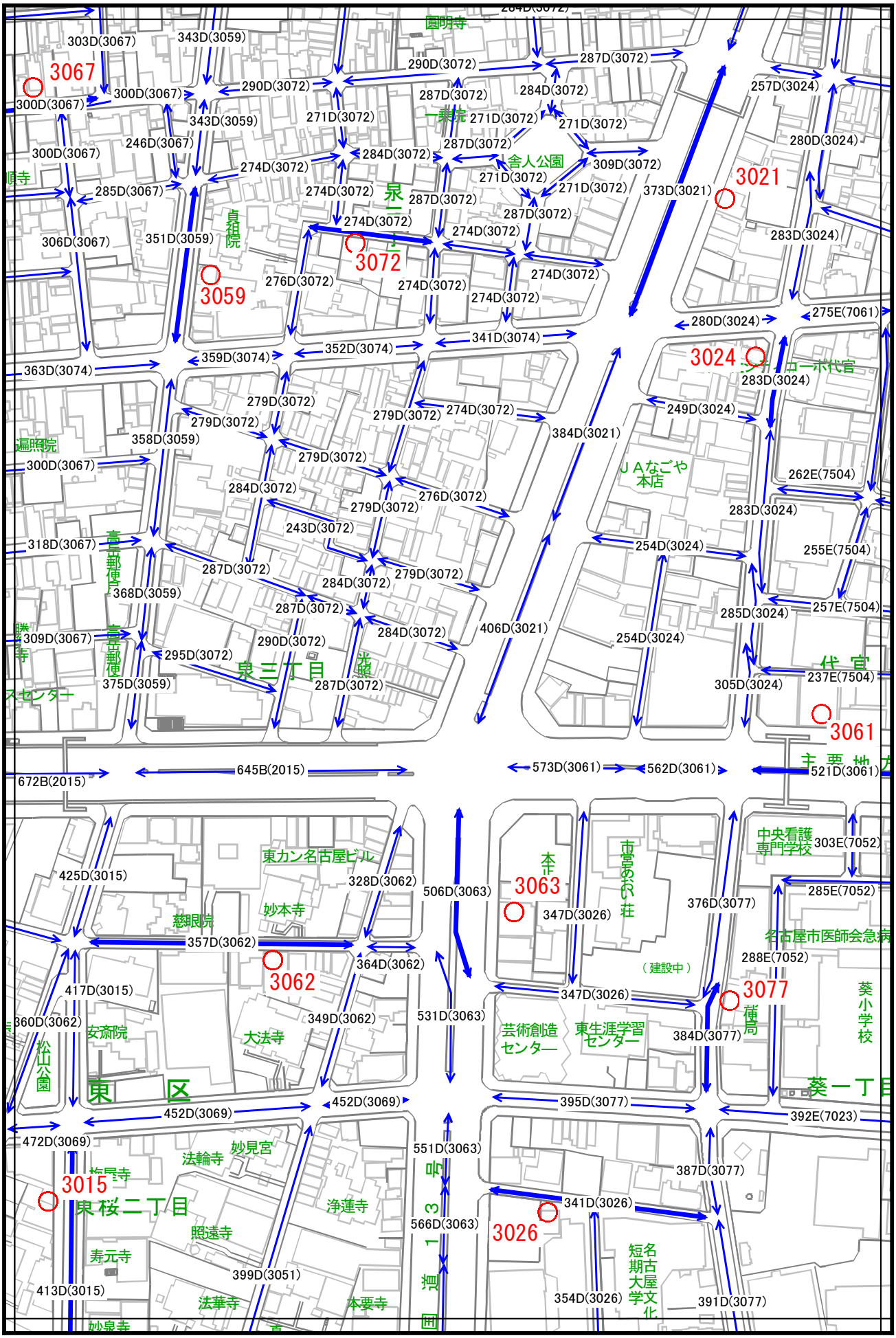

10	11	12
15	16	17
19	20	

16

（標準宅地の表示）
○ 標準宅地
9001 標準宅地番号

（路線価の表示）
路線価（千円/㎡）
120G（9001）
用途地区区分記号　地域番号

主要な路線
その他の路線

（用途地区区分記号）
A：高度商業Ⅰ　E：併用住宅　H：大工場
B：高度商業Ⅱ　F：高級住宅　J：中小工場
C：繁華街　G：普通住宅
D：普通商業

東区

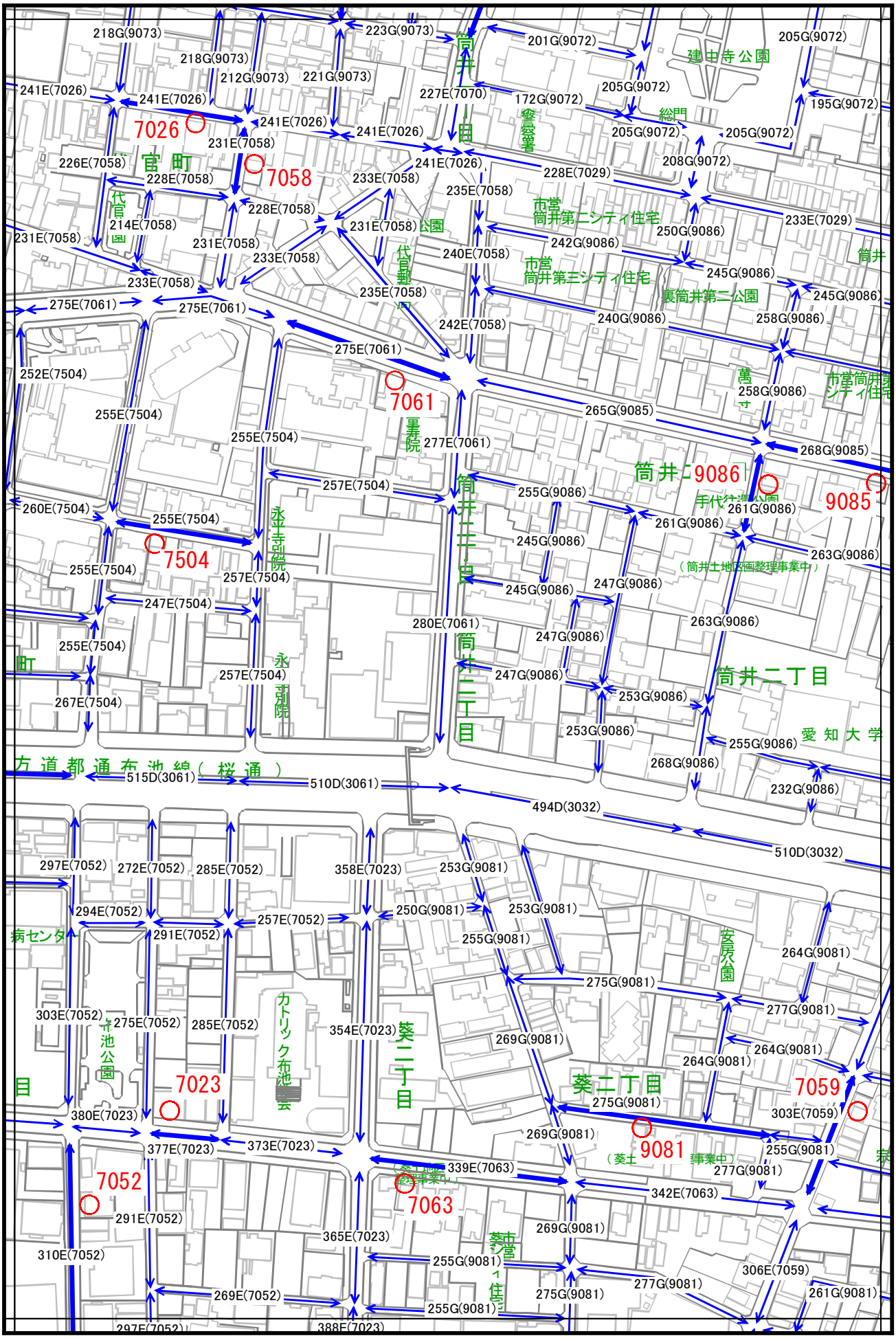

10	11	12
15	16	17
19	20	

（標準宅地の表示）
○ 標準宅地
9001 標準宅地番号

（路線価の表示）
120G（9001）
路線価（千円/㎡）
用途地区区分記号
地域番号

主要な路線
その他の路線

（用途地区区分記号）
A：高度商業Ⅰ
B：高度商業Ⅱ
C：繁華街
D：普通商業
E：併用住宅
F：高級住宅
G：普通住宅
H：大工場
J：中小工場

東区

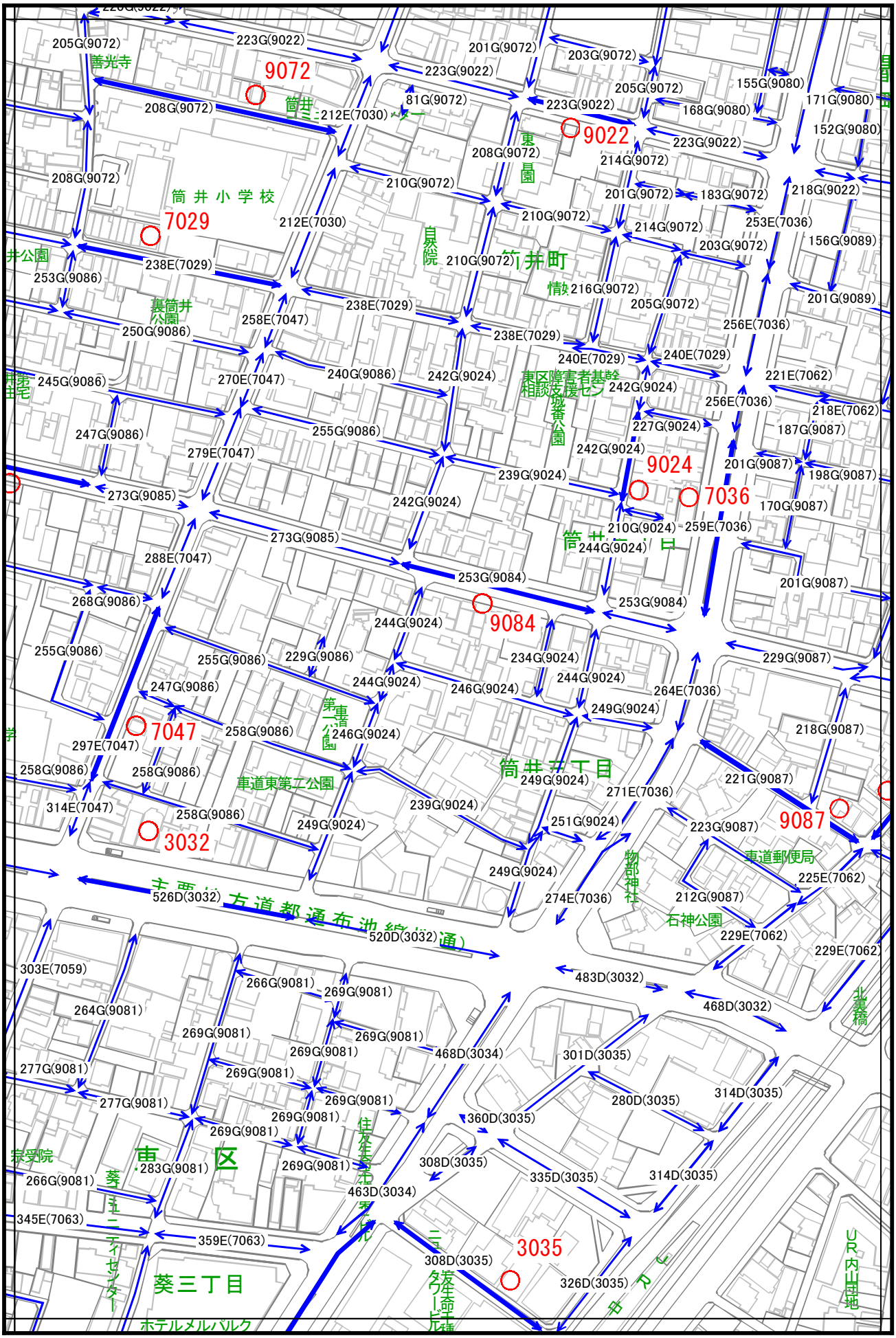

11	12	13
16	17	
20		

17

（標準宅地の表示）
○ 標準宅地
9001 標準宅地番号

（路線価の表示）
路線価（千円/㎡）
120G（9001）
用途地区区分記号　地域番号

主要な路線
その他の路線

（用途地区区分記号）
A：高度商業Ⅰ　E：併用住宅　H：大工場
B：高度商業Ⅱ　F：高級住宅　J：中小工場
C：繁華街　G：普通住宅
D：普通商業

東区

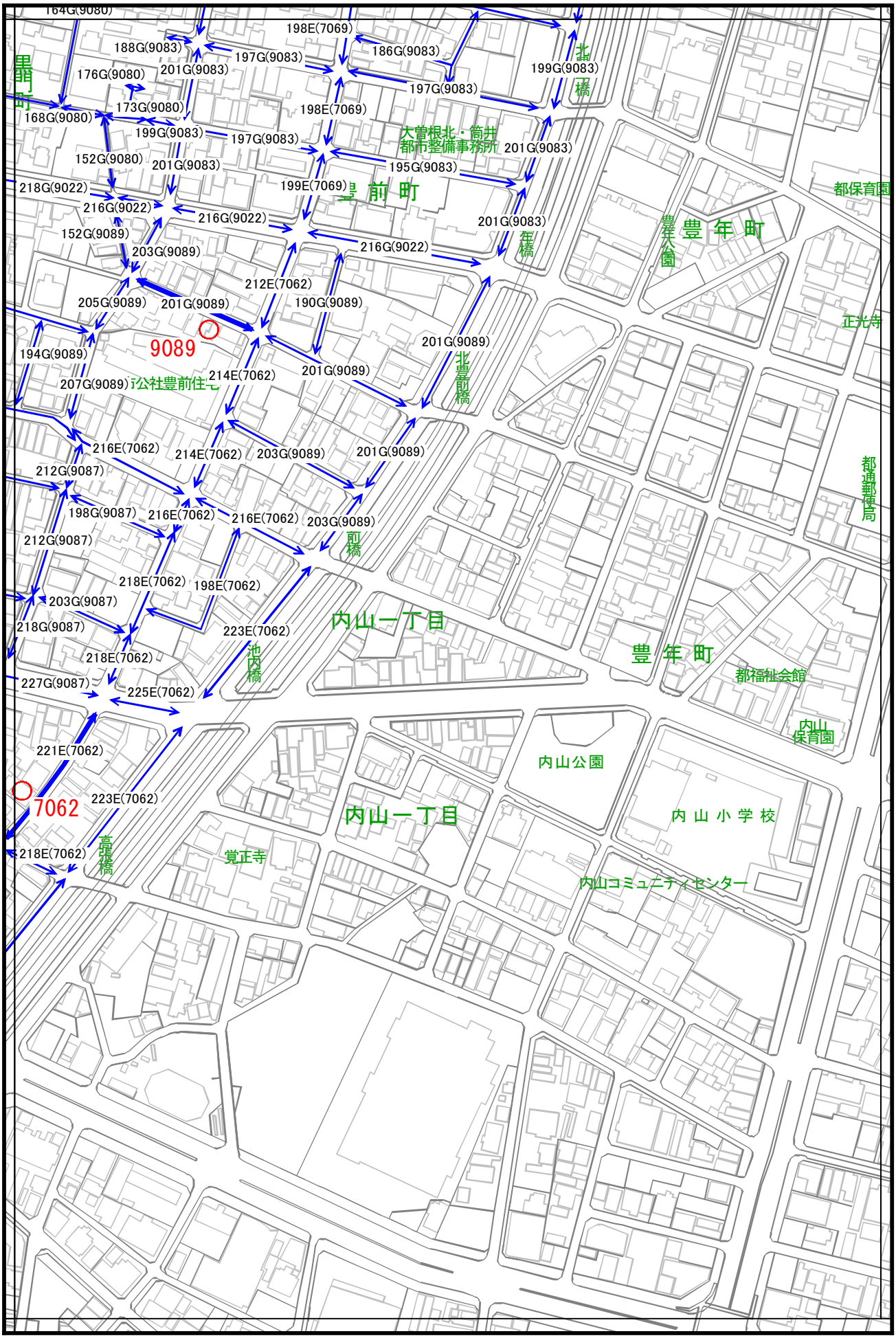

11	12	13
16	17	
20		

（標準宅地の表示）
○ 標準宅地
9001 標準宅地番号

（路線価の表示）
路線価（千円/㎡）
← 120G（9001）→
用途地区区分記号　地域番号

主要な路線
その他の路線

（用途地区区分記号）
A：高度商業Ⅰ　E：併用住宅　H：大工場
B：高度商業Ⅱ　F：高級住宅　J：中小工場
C：繁華街　G：普通住宅
D：普通商業

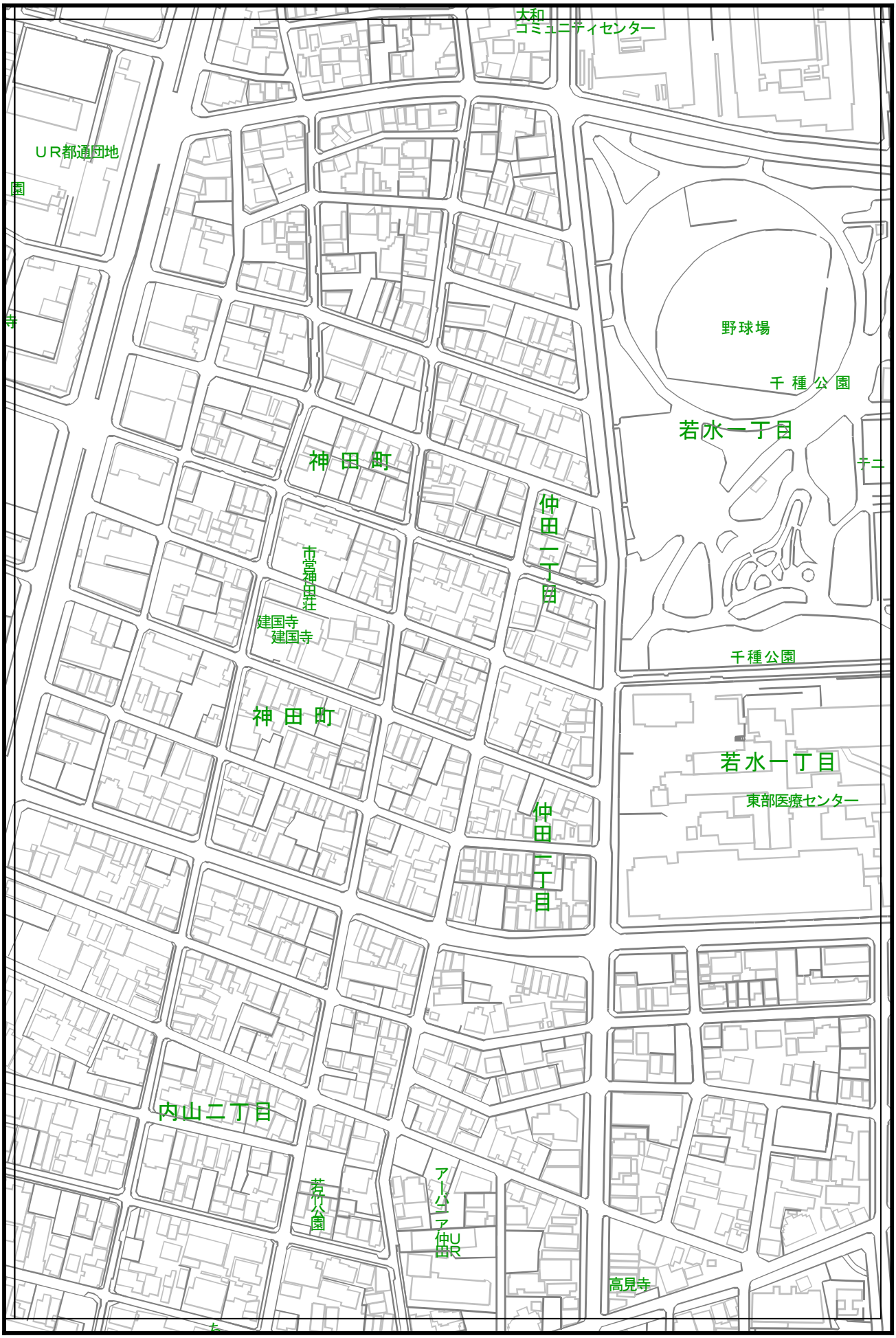

18
14
15
18
19
（標準宅地の表示）
○ 標準宅地
9001 標準宅地番号
（路線価の表示）
路線価（千円/㎡）
120G（9001）
用途地区区分記号
地域番号
主要な路線
その他の路線
（用途地区区分記号）
A：高度商業Ⅰ
B：高度商業Ⅱ
C：繁華街
D：普通商業
E：併用住宅
F：高級住宅
G：普通住宅
H：大工場
J：中小工場
東区
錦
常福寺
錦郵便局
ルトラスティ
瀧定ビル
御幸ビル
名古屋銀行本店
東京第一ホテル錦
古屋中公共職業安定所
短歌会館
ーインPREMIUM名古屋栄
ホテルシルクウッド名古屋
（建設中）
朝日神社
栄町ビル
広小路本町ビルディング
名古屋栄東急REIホテル
名古屋栄東急REIホテル
（建設中）
広小路名古屋ビル
岡谷鋼機ビルディング
長圓寺
栄郵便局
名古屋栄ワシントンホテルプラザ
栄三丁目
青少年文化センター（ア
国際デザインセンター
名古屋市市民活動推進セ
ナディアパーク
守綱寺
矢場公園

東区

14	15	
18	19	

（標準宅地の表示）
○ 標準宅地
9001 標準宅地番号

（路線価の表示）
路線価（千円/㎡）
← 120G（9001）→
用途地区区分記号　地域番号

主要な路線
その他の路線

（用途地区区分記号）
A：高度商業Ⅰ　E：併用住宅　H：大工場
B：高度商業Ⅱ　F：高級住宅　J：中小工場
C：繁華街　G：普通住宅
D：普通商業

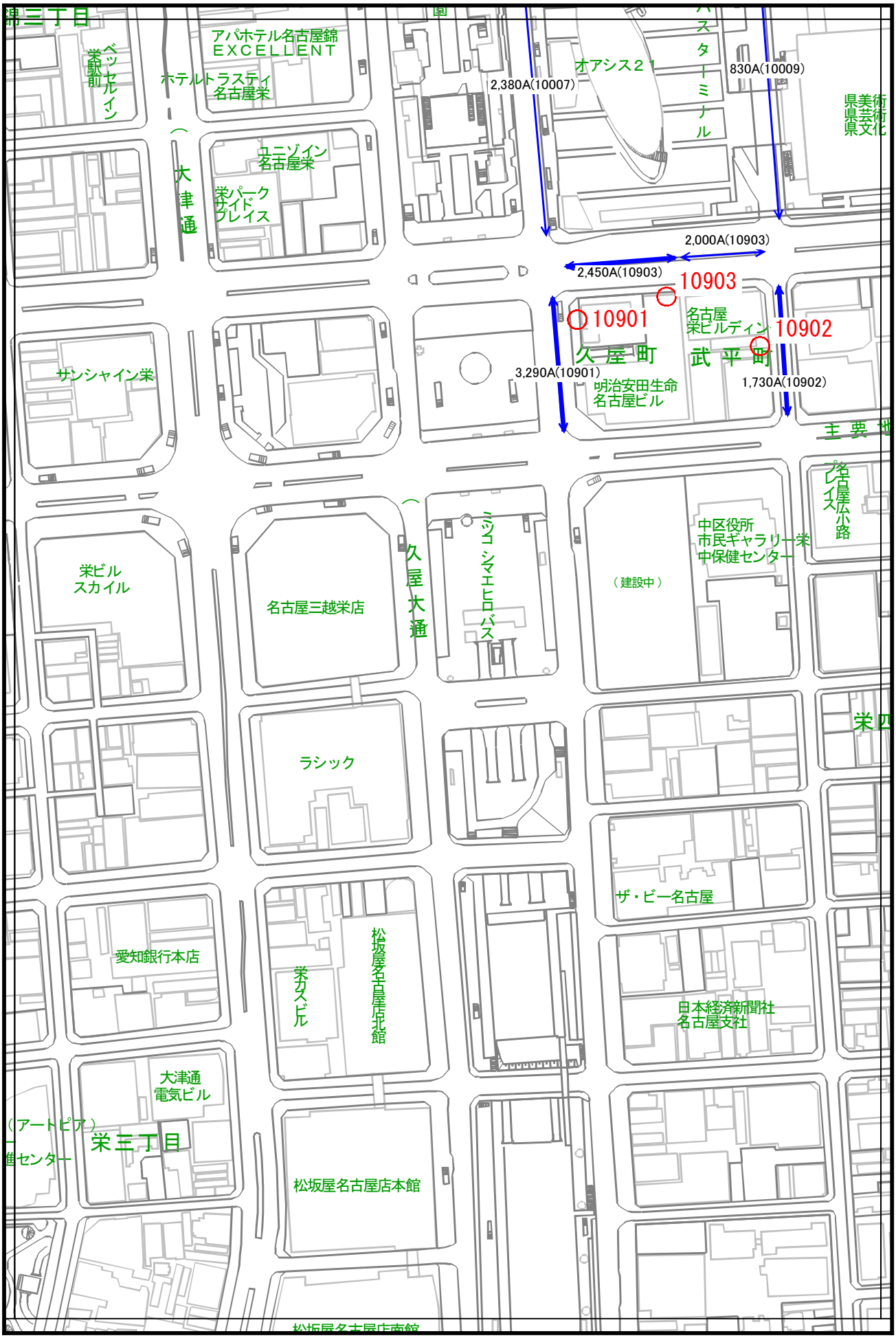

14	15	16
18	19	20

19

（標準宅地の表示）
○ 標準宅地
9001 標準宅地番号

（路線価の表示）
路線価（千円/㎡）
120G（9001）
用途地区区分記号　地域番号

主要な路線
その他の路線

（用途地区区分記号）
A：高度商業Ⅰ　E：併用住宅　H：大工場
B：高度商業Ⅱ　F：高級住宅　J：中小工場
C：繁華街　G：普通住宅
D：普通商業

東区

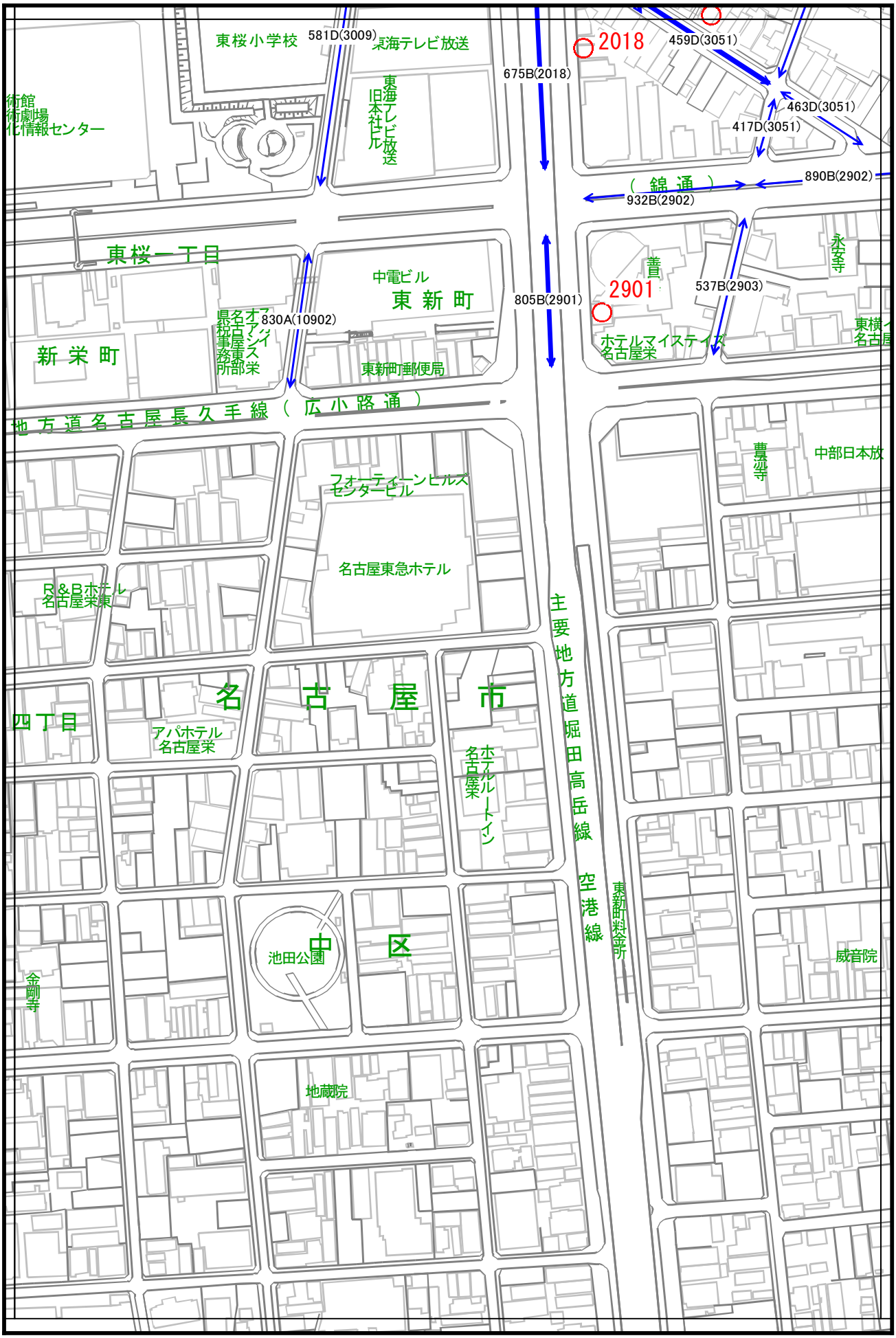

東区

14	15	16
18	19	20

（標準宅地の表示）
○ 標準宅地
9001 標準宅地番号

（路線価の表示）
路線価（千円/㎡）
120G（9001）
用途地区区分記号　地域番号

主要な路線
その他の路線

（用途地区区分記号）
A：高度商業Ⅰ　E：併用住宅　H：大工場
B：高度商業Ⅱ　F：高級住宅　J：中小工場
C：繁華街　G：普通住宅
D：普通商業

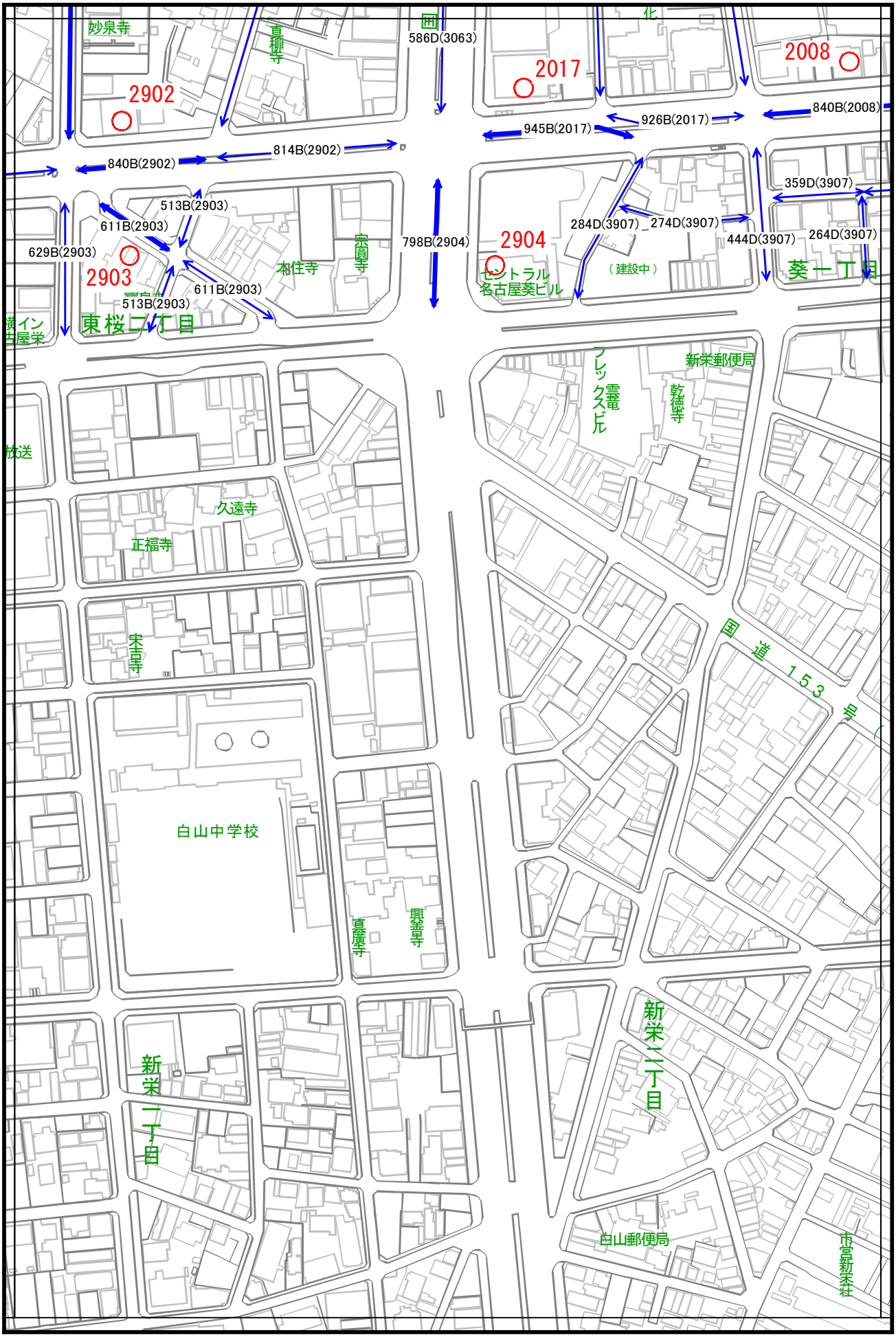

15	16	17
19	20	

20

（標準宅地の表示）
○ 標準宅地
9001 標準宅地番号

（路線価の表示）
路線価（千円/㎡）
← 120G (9001) →
用途地区区分記号　地域番号

主要な路線
その他の路線

（用途地区区分記号）
A：高度商業Ⅰ　E：併用住宅　H：大工場
B：高度商業Ⅱ　F：高級住宅　J：中小工場
C：繁華街　G：普通住宅
D：普通商業

東区

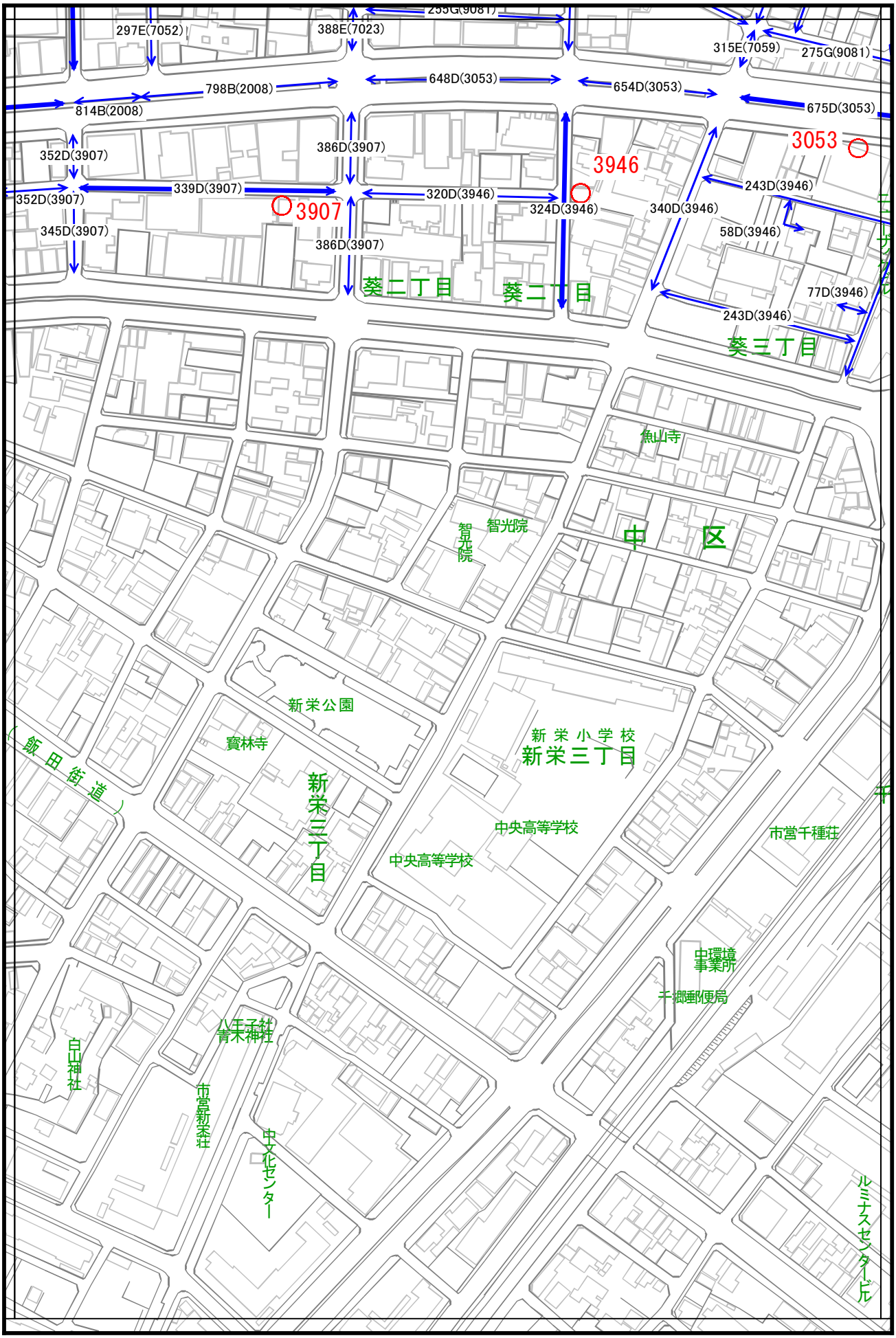

15	16	17
19	20	

（標準宅地の表示）
○ 標準宅地
9001 標準宅地番号

（路線価の表示）
路線価（千円/㎡）
← 120G（9001） →
用途地区区分記号　地域番号

主要な路線
その他の路線

（用途地区区分記号）
A：高度商業Ⅰ　E：併用住宅　H：大工場
B：高度商業Ⅱ　F：高級住宅　J：中小工場
C：繁華街　G：普通住宅
D：普通商業

東区

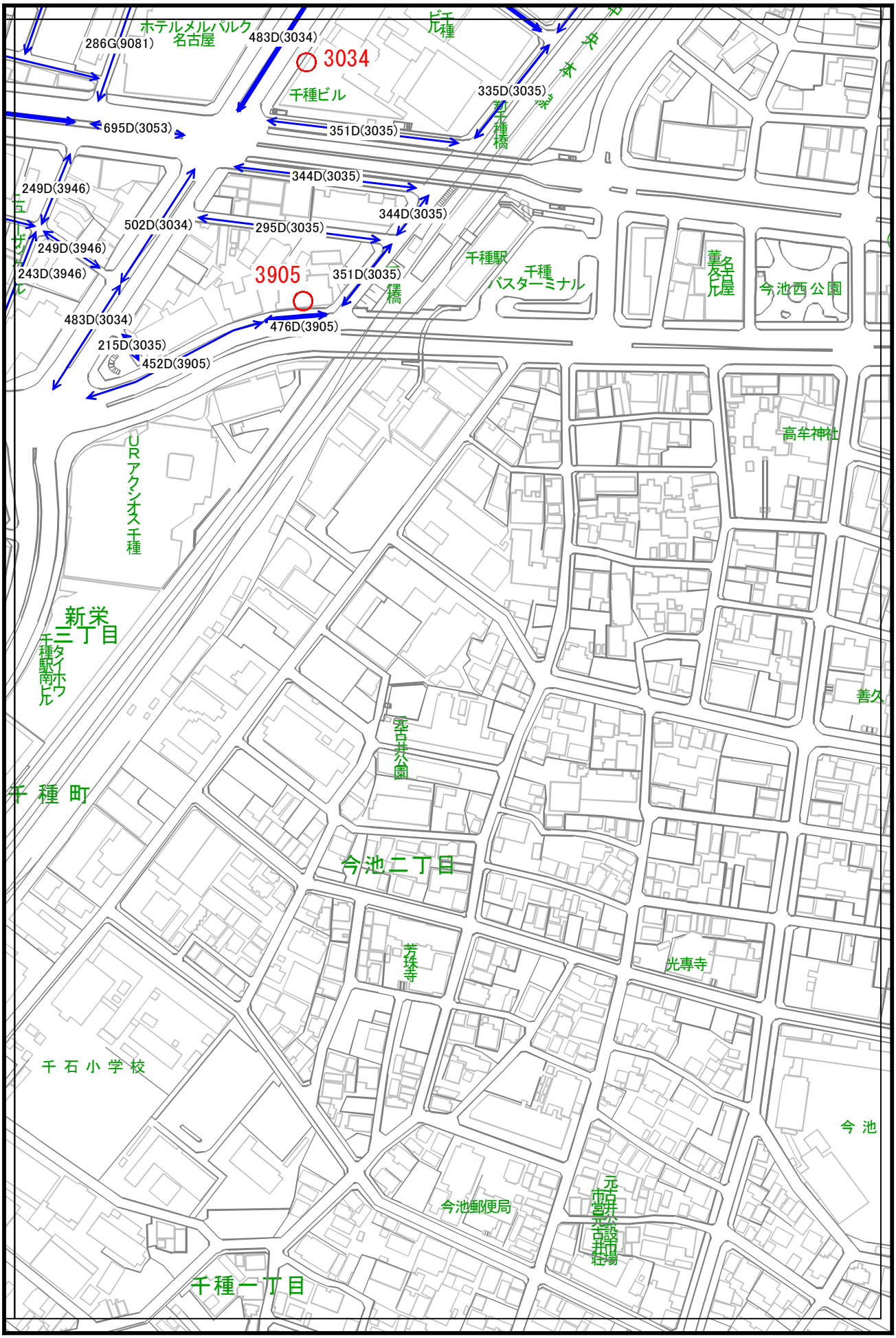

標準宅地所在地一覧表（市街地宅地評価法適用区域）　　（東区）

標準宅地番号	所在地番	用途地区区分	地図番号
2001	泉一丁目1317番(泉一丁目13番34号)	高度商業Ⅱ	14
2002	東桜一丁目306番(東桜一丁目3番7号)	高度商業Ⅱ	14
2008	葵一丁目1609番外(葵一丁目16番30号)	高度商業Ⅱ	19
2014	泉一丁目2304番(泉一丁目23番22号)	高度商業Ⅱ	14
2015	泉二丁目2801番(泉二丁目28番24号)	高度商業Ⅱ	15
2017	葵一丁目1902番2外1筆(葵一丁目19番30号)	高度商業Ⅱ	19
2018	東桜二丁目1332番(東桜二丁目13番34号)	高度商業Ⅱ	19
2901	東桜二丁目2305番外2筆(中区東桜二丁目23番26号)	高度商業Ⅱ	19
2902	東桜二丁目1612番外3筆(東桜二丁目16番36号)	高度商業Ⅱ	19
2903	東桜二丁目2104番(東桜二丁目21番4号)	高度商業Ⅱ	19
2904	葵一丁目2008番外7筆(中区葵一丁目20番22号)	高度商業Ⅱ	19
3001	白壁二丁目809番外1筆(白壁二丁目8番24号)	普通商業	10
3006	泉一丁目803番(泉一丁目8番2号)	普通商業	15
3007	泉一丁目1011番(泉一丁目10番26号)	普通商業	14
3009	東桜一丁目216番(東桜一丁目2番21号)	普通商業	15
3015	東桜二丁目1502番外1筆(東桜二丁目15番7号)	普通商業	15
3017	徳川二丁目601番(徳川二丁目6番2号)	普通商業	5
3019	徳川一丁目915番外1筆(徳川一丁目9番30号)	普通商業	11
3021	代官町1719番(代官町17番28号)	普通商業	15
3024	代官町3205番(代官町32番8号)	普通商業	15
3026	葵一丁目1902番1(葵一丁目19番4号)	普通商業	15
3032	筒井三丁目2603番(筒井三丁目26番25号)	普通商業	16
3034	葵三丁目1501番外6筆(葵三丁目15番31号)	普通商業	20
3035	葵三丁目1407番(葵三丁目14番17号)	普通商業	16
3045	矢田一丁目511番外1筆(矢田一丁目5番33号)	普通商業	1
3051	東桜二丁目1216番外3筆(東桜二丁目12番27号)	普通商業	15

標準宅地所在地一覧表（市街地宅地評価法適用区域）　　（東区）

標準宅地番号	所在地番	用途地区区分	地図番号
3052	泉一丁目1710番外1筆(泉一丁目17番24号)	普通商業	15
3053	葵三丁目1906番外2筆(葵三丁目19番7号)	普通商業	20
3056	山口町36番	普通商業	11
3057	飯田町47番外	普通商業	10
3058	大幸南一丁目101番1外11筆(大幸南一丁目1番1号)	普通商業	7
3059	泉三丁目1123番(泉三丁目11番29号)	普通商業	15
3061	代官町3902番(代官町39番22号)	普通商業	15
3062	東桜二丁目605番(東桜二丁目6番11号)	普通商業	15
3063	葵一丁目113番(葵一丁目1番22号)	普通商業	15
3066	白壁二丁目409番(白壁二丁目4番30号)	普通商業	10
3067	泉二丁目417番外1筆(泉二丁目4番17号)	普通商業	15
3068	泉一丁目403番外(泉一丁目4番5号)	普通商業	10
3069	東桜二丁目1008番(東桜二丁目10番18号)	普通商業	15
3070	泉二丁目2110番外(泉二丁目21番25号)	普通商業	15
3072	泉三丁目1302番(泉三丁目13番3号)	普通商業	15
3073	白壁三丁目1101番外(白壁三丁目11番25号)	普通商業	10
3074	泉二丁目1509番(泉二丁目15番16号)	普通商業	15
3075	新出来二丁目167番(新出来二丁目1番13号)	普通商業	12
3076	主税町2丁目19番外1筆	普通商業	10
3077	葵一丁目405番外2筆(葵一丁目4番34号)	普通商業	15
3078	東桜一丁目924番2外3筆(東桜一丁目9番32号)	普通商業	14
3079	矢田南四丁目102番3	普通商業	7
3905	葵三丁目2512番(葵三丁目25番15号)	普通商業	20
3907	葵一丁目2708番(葵一丁目27番12号)	普通商業	20
3945	古出来一丁目110番(古出来一丁目1番8号)	普通商業	12
3946	葵二丁目1418番(葵二丁目14番30号)	普通商業	20

標準宅地所在地一覧表（市街地宅地評価法適用区域）　　（東区）

標準宅地番号	所在地番	用途地区区分	地図番号
4001	矢田南五丁目102番1(矢田南五丁目1番14号)	大工場（内陸）	6
7013	矢田五丁目1018番外1筆(矢田五丁目10番38号)	併用住宅	2
7023	葵一丁目908番1外2筆(葵一丁目9番18号)	併用住宅	16
7026	代官町2006番(代官町20番5号)	併用住宅	16
7027	徳川町502番	併用住宅	11
7028	東大曽根町307番外1筆(東大曽根町3番4号)	併用住宅	5
7029	筒井一丁目1506番外1筆(筒井一丁目15番31号)	併用住宅	16
7030	筒井一丁目209番外1筆(筒井一丁目2番41号)	併用住宅	11
7035	矢田一丁目716番(矢田一丁目7番19号)	併用住宅	1
7036	筒井三丁目405番(筒井三丁目4番8号)	併用住宅	16
7039	東外堀町63番	併用住宅	9
7043	矢田二丁目121番(矢田二丁目1番55号)	併用住宅	1
7045	大幸三丁目309番外1筆(大幸三丁目3番12号)	併用住宅	7
7047	筒井土地区画整理事業27ブロック7番	併用住宅	16
7049	橦木町3丁目52番	併用住宅	10
7050	出来町一丁目312番(出来町一丁目3番20号)	併用住宅	12
7052	葵一丁目1517番1(葵一丁目15番30号)	併用住宅	16
7054	東大曽根町3009番(東大曽根町30番12号)	併用住宅	6
7055	橦木町1丁目4番	併用住宅	10
7056	代官町501番2(代官町5番1号)	併用住宅	11
7057	矢田二丁目1311番(矢田二丁目13番30号)	併用住宅	1
7058	代官町2401番4(代官町24番23号)	併用住宅	16
7059	葵土地区画整理事業19ブロック16番	併用住宅	16
7061	代官町2703番(代官町27番8号)	併用住宅	16
7062	筒井三丁目1710番(筒井三丁目17番13号)	併用住宅	17
7063	葵土地区画整理事業10ブロック2番	併用住宅	16

標準宅地所在地一覧表（市街地宅地評価法適用区域）　　（東区）

標準宅地番号	所在地番	用途地区区分	地図番号
7064	東大曽根町3701番外1筆(東大曽根町37番1号)	併用住宅	6
7065	矢田五丁目701番外8筆(矢田五丁目7番77号)	併用住宅	6
7066	大幸四丁目1612番(大幸四丁目16番23号)	併用住宅	7
7067	白壁一丁目68番外1筆	併用住宅	9
7068	徳川町1013番外2筆	併用住宅	12
7069	黒門町85番4	併用住宅	12
7070	代官町1004番1(代官町10番7号)	併用住宅	11
7504	代官町2902番(代官町29番3号)	併用住宅	16
7509	東大曽根町4711番(東大曽根町47番10号)	併用住宅	6
7515	主税町4丁目20番	併用住宅	10
7519	矢田二丁目803番外(矢田二丁目8番13号)	併用住宅	1
7905	芳野三丁目405番(芳野三丁目4番15号)	併用住宅	5
7907	砂田橋五丁目307番外1筆(砂田橋五丁目3番15号)	併用住宅	8
7982	矢田南三丁目403番(矢田南三丁目4番3号)	併用住宅	6
7983	東大曽根町1705番2(東大曽根町17番8号)	併用住宅	5
7991	矢田南二丁目1105番(矢田南二丁目11番13号)	併用住宅	13
8002	白壁四丁目89番	高級住宅	10
9005	白壁三丁目1819番(白壁三丁目18番24号)	普通住宅	10
9008	橦木町3丁目4番	普通住宅	10
9011	山口町707番(山口町7番13号)	普通住宅	11
9012	徳川一丁目1309番(徳川一丁目13番7号)	普通住宅	11
9013	東大曽根町815番(東大曽根町8番22号)	普通住宅	5
9014	徳川町809番	普通住宅	11
9022	筒井町4丁目27番2	普通住宅	16
9024	筒井三丁目412番(筒井三丁目4番26号)	普通住宅	16
9028	出来町三丁目1201番2(出来町三丁目12番21号)	普通住宅	12

標準宅地所在地一覧表（市街地宅地評価法適用区域）　　（東区）

標準宅地番号	所在地番	用途地区区分	地図番号
9032	矢田四丁目906番(矢田四丁目9番15号)	普通住宅	1
9033	矢田三丁目821番(矢田三丁目8番47号)	普通住宅	1
9035	矢田三丁目1926番(矢田三丁目19番54号)	普通住宅	2
9036	大幸三丁目607番(大幸三丁目6番18号)	普通住宅	2
9045	芳野一丁目1206番1(芳野一丁目12番9号)	普通住宅	10
9054	新出来二丁目176番(新出来二丁目1番31号)	普通住宅	11
9058	矢田四丁目1319番(矢田四丁目13番38号)	普通住宅	1
9061	前浪町1105番(前浪町11番11号)	普通住宅	7
9062	矢田南四丁目206番(矢田南四丁目2番9号)	普通住宅	7
9065	白壁二丁目202番(白壁二丁目2番10号)	普通住宅	10
9067	徳川町2320番	普通住宅	5
9068	徳川二丁目1713番(徳川二丁目17番13号)	普通住宅	5
9069	矢田南二丁目811番(矢田南二丁目8番20号)	普通住宅	12
9071	矢田二丁目1104番(矢田二丁目11番7号)	普通住宅	1
9072	筒井一丁目1411番1(筒井一丁目14番25号)	普通住宅	16
9073	代官町706番3(代官町7番15号)	普通住宅	11
9074	大幸三丁目207番(大幸三丁目2番11号)	普通住宅	7
9075	徳川町1202番外1筆	普通住宅	11
9076	砂田橋五丁目404番2(砂田橋五丁目4番16号)	普通住宅	8
9077	出来町二丁目706番1(出来町二丁目7番9号)	普通住宅	12
9078	白壁五丁目24番	普通住宅	10
9079	橦木町3丁目60番	普通住宅	10
9080	黒門町56番	普通住宅	12
9081	葵土地区画整理事業8ブロック4番	普通住宅	16
9083	大松町104番2(大松町1番4号)	普通住宅	12
9084	筒井三丁目2103番2(筒井三丁目21番4号)	普通住宅	16

標準宅地所在地一覧表（市街地宅地評価法適用区域）　　（東区）

標準宅地番号	所在地番	用途地区区分	地図番号
9085	筒井土地区画整理事業10ブロック5番外1筆	普通住宅	16
9086	筒井土地区画整理事業10ブロック36番	普通住宅	16
9087	筒井三丁目1715番(筒井三丁目17番17号)	普通住宅	16
9088	東大曽根町812番(東大曽根町8番17号)	普通住宅	5
9089	豊前町三丁目30番4	普通住宅	17
9090	白壁三丁目2405番(白壁三丁目24番50号)	普通住宅	4
9091	矢田三丁目618番(矢田三丁目6番41号)	普通住宅	1
9711	芳野三丁目1202番(芳野三丁目12番17号)	普通住宅	5
9713	芳野一丁目807番(芳野一丁目8番9号)	普通住宅	4
9885	前浪町704番(前浪町7番7号)	普通住宅	13
9886	白壁二丁目2507番(白壁二丁目25番13号)	普通住宅	3
9887	白壁三丁目1403番4外2筆(白壁三丁目14番3号)	普通住宅	4
10007	東桜一丁目1033番外(東桜一丁目10番37号)	高度商業Ⅰ	14
10008	東桜一丁目1025番(東桜一丁目10番29号)	高度商業Ⅰ	14
10009	東桜一丁目922番外(東桜一丁目9番26号)	高度商業Ⅰ	14
10010	東桜一丁目101番外13筆(東桜一丁目1番1号)	高度商業Ⅰ	14
10901	久屋町8丁目1番外1筆	高度商業Ⅰ	18
10902	武平町5丁目3番	高度商業Ⅰ	18
10903	久屋町8丁目3番	高度商業Ⅰ	18

東区（筒井土地区画整理事業）　路線価図索引図

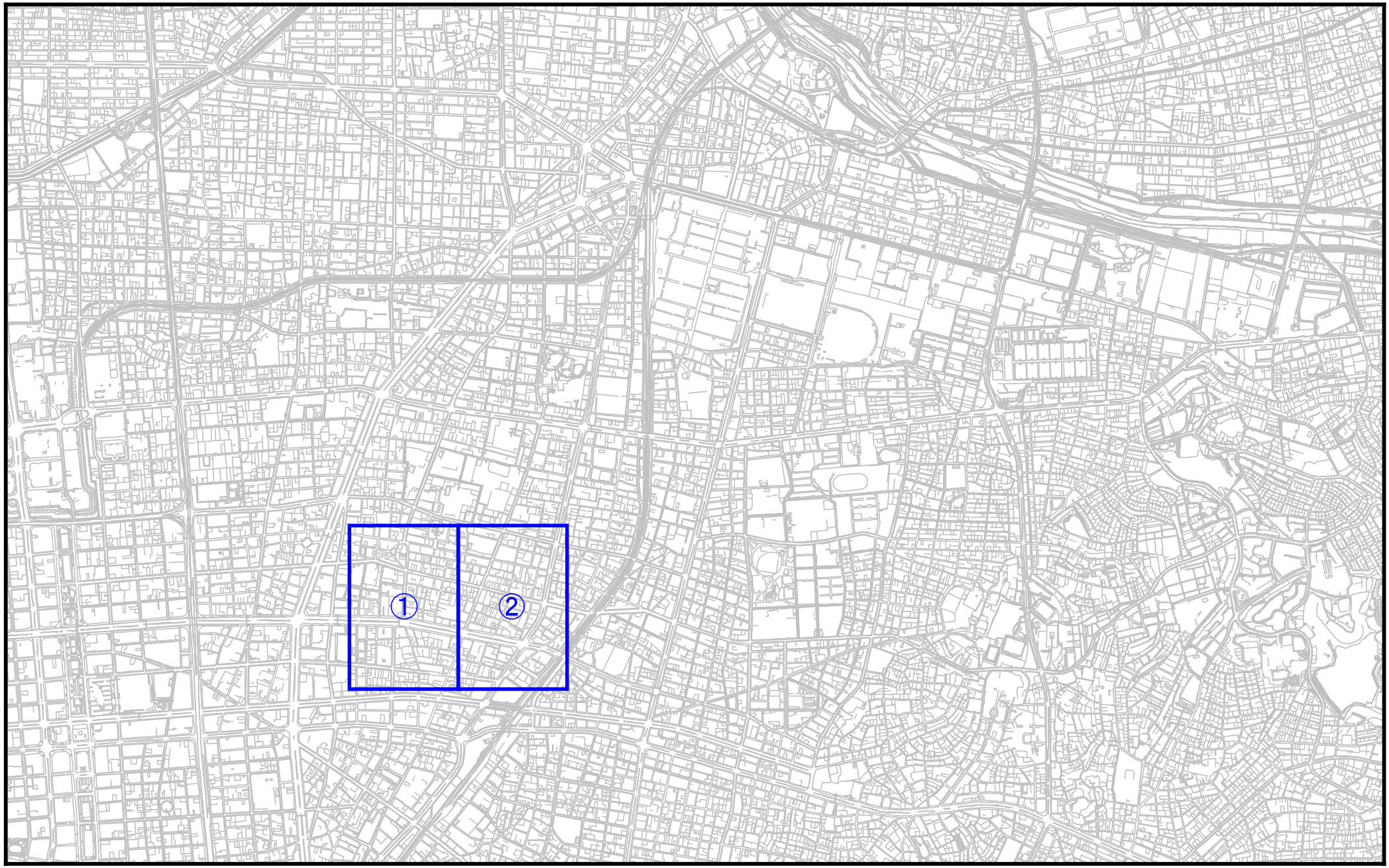

本図面は従前地課税を行っている箇所のみ掲載しています。仮換地課税を行っている箇所については区・支所全体の「路線価図」または「標準宅地位置図」をご覧ください。

①

東区（筒井土地区画整理事業）

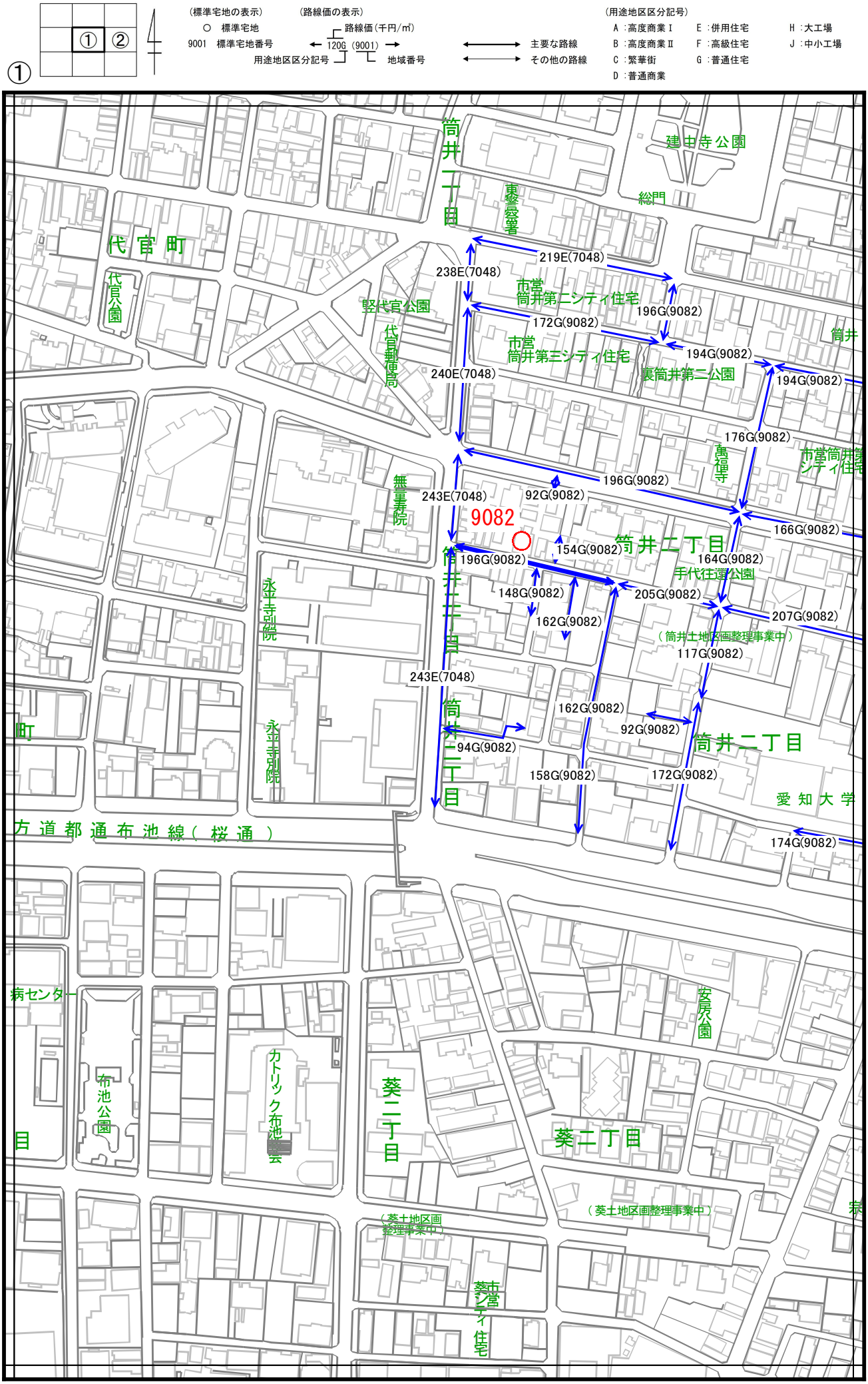

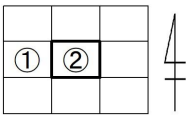

（標準宅地の表示）
○ 標準宅地
9001 標準宅地番号

（路線価の表示）
路線価（千円/㎡）
120G（9001）
用途地区区分記号　地域番号

主要な路線
その他の路線

（用途地区区分記号）
A：高度商業Ⅰ　E：併用住宅　H：大工場
B：高度商業Ⅱ　F：高級住宅　J：中小工場
C：繁華街　G：普通住宅
D：普通商業

②

東区（筒井土地区画整理事業）

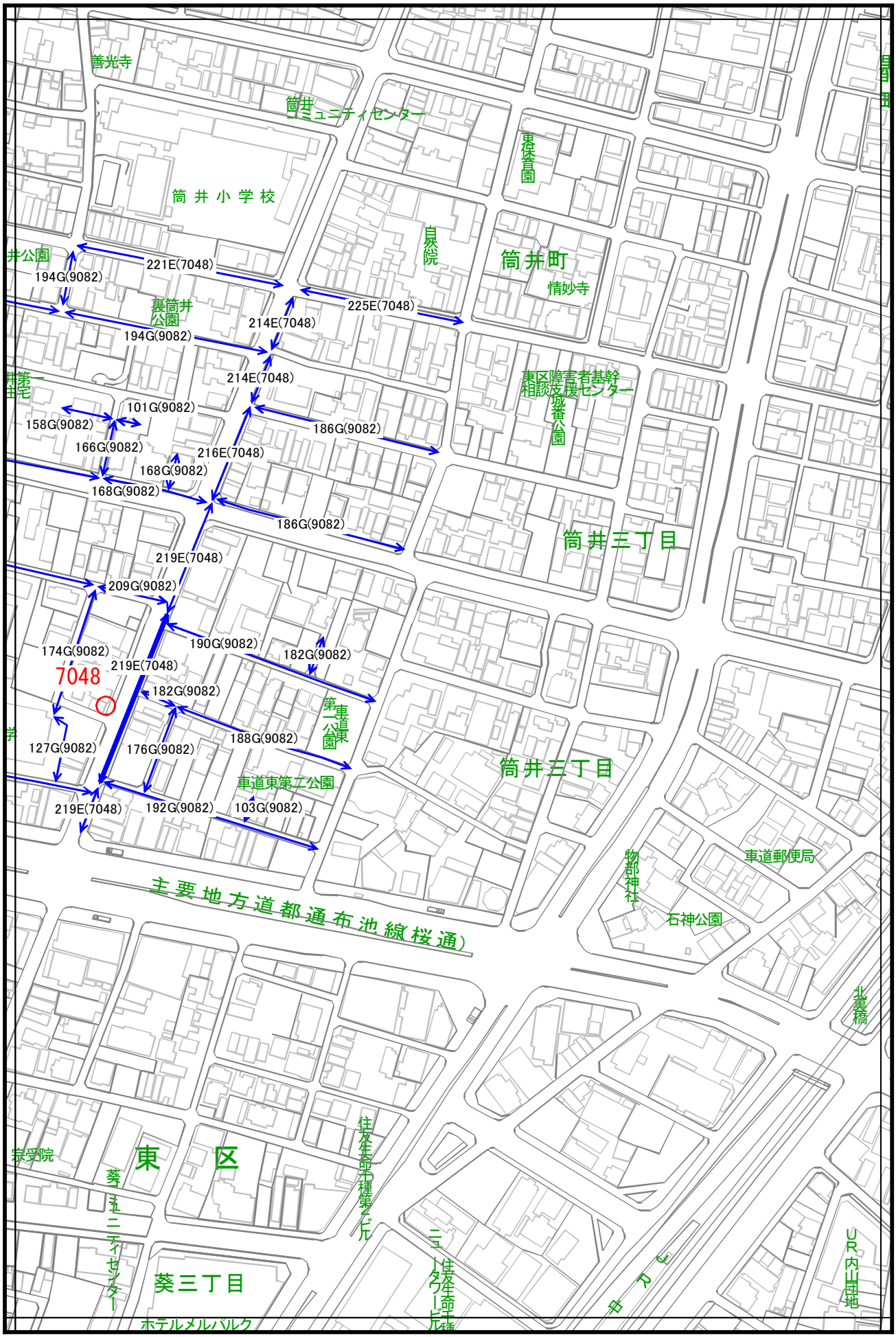

標準宅地所在地一覧表（市街地宅地評価法適用区域）

（筒井土地区画整理事業）

標準宅地番号	所在地番	用途地区区分	地図番号
7048	筒井二丁目812番2(筒井二丁目8番11号)	併用住宅	②
9082	筒井二丁目642番(筒井二丁目6番35号)	普通住宅	①