千種区　路線価図索引図

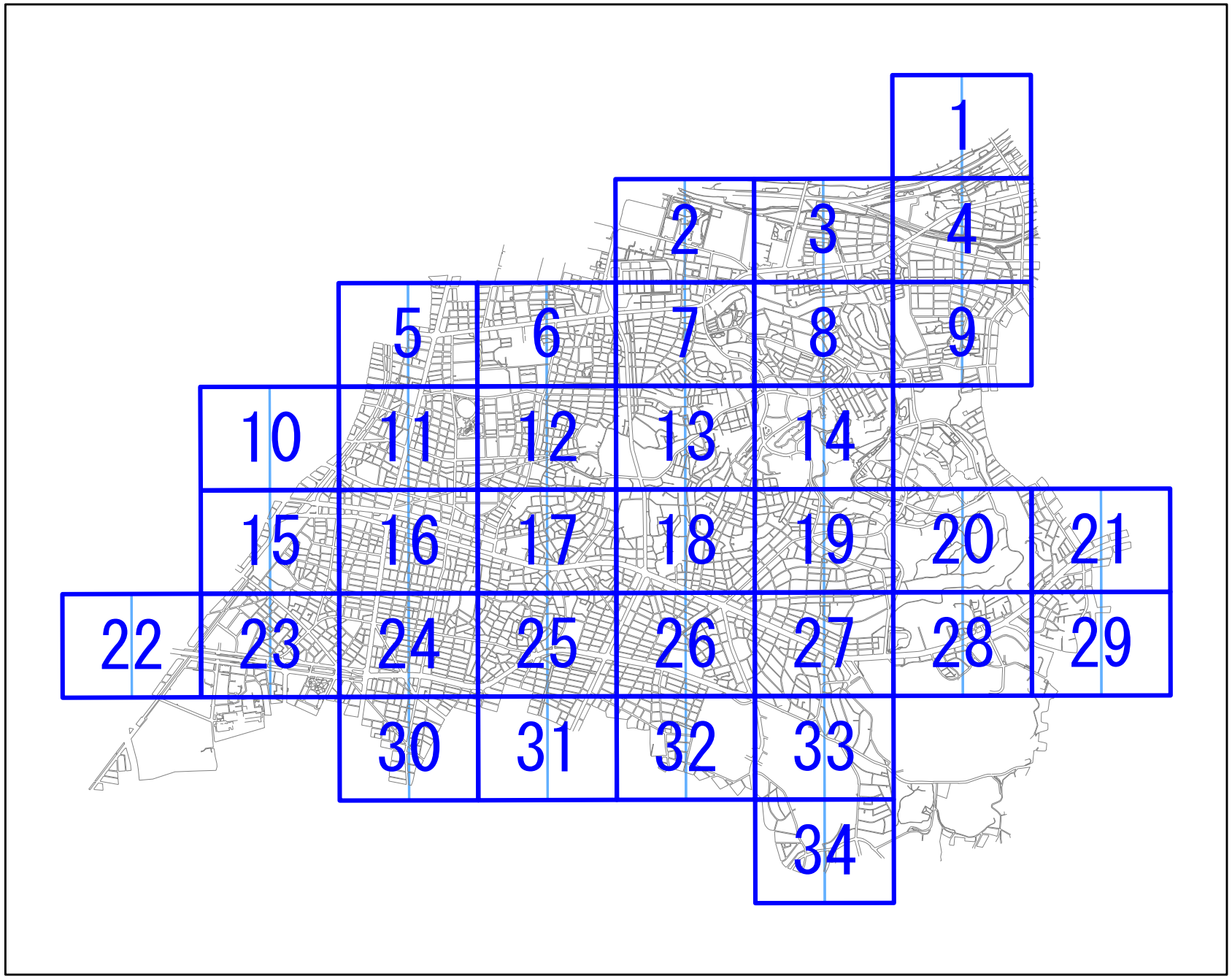
1
2
3
4
5
6
7
8
9
10
11
12
13
14
15
16
17
18
19
20
21
22
23
24
25
26
27
28
29
30
31
32
33
34

千種区町丁名索引

町丁名		ページ
青柳町	５丁目	24
青柳町	６丁目	24
青柳町	７丁目	24　30
赤坂町	１丁目	7
赤坂町	２丁目	7
赤坂町	３丁目	7
赤坂町	４丁目	7
赤坂町	５丁目	7
赤坂町	６丁目	7　13
赤坂町	７丁目	13
揚羽町	１丁目	7
揚羽町	２丁目	7　8
朝岡町	１丁目	26
朝岡町	２丁目	26　27
朝岡町	３丁目	26　27
池上町	１丁目	14　19
池上町	２丁目	19
池上町	３丁目	19
池下	１丁目	16　17
池下	２丁目	17
池下町	２丁目	17
池園町	１丁目	26
池園町	２丁目	26
猪高町　大字猪子石	字猪々道	3
猪高町　大字猪子石	字山之端	3　8
稲舟通	１丁目	26
稲舟通	２丁目	26
井上町		28
今池	１丁目	15　16
今池	２丁目	15　23
今池	３丁目	15　16　23　24
今池	４丁目	16
今池	５丁目	16
今池南		16　24
上野	１丁目	6
上野	２丁目	6
上野	３丁目	6　12
内山	１丁目	10　11
内山	２丁目	11　16
内山	３丁目	10　11　15　16
大久手町	５丁目	24
大久手町	６丁目	24
大久手町	７丁目	24　30
大島町	１丁目	25
大島町	２丁目	25
大島町	３丁目	25　31
大島町	４丁目	25　31
丘上町	１丁目	17　25
丘上町	２丁目	17　25
御棚町	１丁目	25
御棚町	２丁目	25
御棚町	３丁目	25
鏡池通	１丁目	25　26

千種区町丁名索引

町丁名		ページ
鏡池通	2丁目	26
鏡池通	3丁目	26
鏡池通	4丁目	26　32　33
覚王山通	7丁目	17
覚王山通	8丁目	17
覚王山通	9丁目	17
霞ケ丘	1丁目	7
霞ケ丘	2丁目	7　8　13　14
香流橋	1丁目	3　4
香流橋	2丁目	4
鹿子町	1丁目	19
鹿子町	2丁目	19
鹿子町	3丁目	19
鹿子町	4丁目	19
鹿子町	5丁目	19
鹿子町	6丁目	19　27
鹿子町	7丁目	19　27
鹿子殿		8　14
萱場	1丁目	5　6
萱場	2丁目	6
唐山町	1丁目	27
唐山町	2丁目	27　33
唐山町	3丁目	27
川崎町	1丁目	25　26
川崎町	2丁目	26
観月町	1丁目	17　18　25
観月町	2丁目	17　18　25　26
神田町		11
菊坂町	1丁目	17
菊坂町	2丁目	17　25
菊坂町	3丁目	17　25
北千種	1丁目	5　6　11
北千種	2丁目	6
北千種	3丁目	6　12
希望ケ丘	1丁目	8
希望ケ丘	2丁目	8　14
希望ケ丘	3丁目	8
希望ケ丘	4丁目	8　14
京命	1丁目	4　9
京命	2丁目	4　9
清住町	1丁目	27
清住町	2丁目	27
清住町	3丁目	27
桐林町	1丁目	17
桐林町	2丁目	17　25
楠元町	1丁目	18
楠元町	2丁目	18
幸川町	1丁目	26
幸川町	2丁目	26　32
幸川町	3丁目	26　32
向陽	1丁目	12　17
向陽町	1丁目	12　17
向陽町	2丁目	12　17

千種区町丁名索引

町丁名		ページ
向陽町	３丁目	17
古出来	３丁目	5
小松町	５丁目	24
小松町	６丁目	24
小松町	７丁目	24　30
桜が丘		20　21　28　29
山門町	１丁目	17　18
山門町	２丁目	17
下方町	１丁目	6
下方町	３丁目	6　7
下方町	４丁目	6　7　12　13
下方町	５丁目	12　13
下方町	６丁目	12　13
下方町	７丁目	12　13
自由ケ丘	１丁目	13
自由ケ丘	２丁目	13　14
自由ケ丘	３丁目	14
松軒	１丁目	5　11
松軒	２丁目	5　11
松竹町	１丁目	18　26
松竹町	２丁目	26
汁谷町		2　3　7　8
城木町	１丁目	24
城木町	２丁目	24
城木町	３丁目	24　30
城山新町	１丁目	13
城山新町	２丁目	13　18
城山町	１丁目	13　18
城山町	２丁目	18
城山町	３丁目	18
新池町	１丁目	19　27
新池町	２丁目	27
新池町	３丁目	27
新池町	４丁目	27
新栄	３丁目	15
新西	１丁目	4
新西	２丁目	4
振甫町	１丁目	12
振甫町	２丁目	12
振甫町	３丁目	12
振甫町	４丁目	12
末盛通	１丁目	17
末盛通	２丁目	17　18
末盛通	３丁目	18
末盛通	４丁目	18　26
末盛通	５丁目	18　26
清明山	１丁目	6
清明山	２丁目	6
園山町	１丁目	26　27　33
園山町	２丁目	27　33
園山町	３丁目	33
高見	１丁目	11　12　17
高見	２丁目	11　12　16　17

千種区町丁名索引

町丁名		ページ
高峯町		33
竹越	１丁目	3
竹越	２丁目	3　4
田代町	字岩谷	12
田代町	字鹿子殿	19　20　27　28
田代町	字瓶杁	27　28　29　33　34
田代町	字四観音道西	12　13
田代町	字四観音道東	12　13
田代町	字姫ケ池上	13
田代町	字蝮池上	12　17
田代本通	１丁目	18　26
田代本通	２丁目	25　26
田代本通	３丁目	25　26
田代本通	４丁目	25
田代本通	５丁目	25
谷口町		6
千種	１丁目	15　23
千種	２丁目	15　22　23
千種	３丁目	23　24
千種町	字茂左裏	12
千種通	５丁目	24
千種通	６丁目	24
千種通	７丁目	24
千種本町	７丁目	23　24
茶屋が坂	１丁目	2　7
茶屋が坂	２丁目	2　7
茶屋坂通	１丁目	6
茶屋坂通	２丁目	6　7
千代が丘		9
千代田橋	１丁目	2　3
千代田橋	２丁目	3
月ケ丘	１丁目	13
月ケ丘	２丁目	13
月ケ丘	３丁目	13
月見坂町	１丁目	17　18
月見坂町	２丁目	17　18
天満通	１丁目	6　7
天満通	２丁目	7　13
東明町	１丁目	19
東明町	２丁目	19
東明町	３丁目	19
東明町	４丁目	19
東明町	５丁目	19　27
東明町	６丁目	19　27
東明町	７丁目	19　20　27　28
徳川山町	１丁目	13　14　18　19
徳川山町	２丁目	13　18　19
徳川山町	３丁目	14　19
徳川山町	４丁目	14　19
徳川山町	５丁目	14
徳川山町	６丁目	14
仲田	１丁目	11
仲田	２丁目	11　16

千種区町丁名索引

町丁名		ページ
鍋屋上野町	字北山	2　7
鍋屋上野町	字汁谷	7　8
鍋屋上野町	字東脇	6　7
南明町	１丁目	24　25
南明町	２丁目	24　25
南明町	３丁目	24　25　30　31
仁座町		33　34
西崎町	１丁目	26
西崎町	２丁目	26
西崎町	３丁目	25　26
西山元町	１丁目	12　17
西山元町	２丁目	17
西山元町	３丁目	17
日進通	１丁目	24
日進通	２丁目	24　25
日進通	３丁目	25
日進通	４丁目	25
日進通	５丁目	25
日進通	６丁目	25
猫洞通	１丁目	19
猫洞通	２丁目	19
猫洞通	３丁目	19
猫洞通	４丁目	18　19
猫洞通	５丁目	18　19　26
萩岡町		33　34
橋本町	１丁目	18　19　26　27
橋本町	２丁目	19　26　27
橋本町	３丁目	26　27
花田町	１丁目	22　23
花田町	３丁目	23
春岡	１丁目	16　17　24　25
春岡	２丁目	16　24　25
春岡通	５丁目	24
春岡通	６丁目	24　30
春岡通	７丁目	24　30
春里町	１丁目	13　18
春里町	２丁目	13　18
春里町	３丁目	18
春里町	４丁目	18
東千種台		1　4
東山通	１丁目	26　27
東山通	２丁目	26　27
東山通	３丁目	27
東山通	４丁目	27
東山通	５丁目	27
東山元町	１丁目	27　33
東山元町	２丁目	27　33
東山元町	３丁目	33
東山元町	４丁目	33　34
東山元町	５丁目	33　34
東山元町	６丁目	33　34
光が丘	１丁目	3　4　8　9
光が丘	２丁目	8　9

千種区町丁名索引

町丁名		ページ
日岡町	１丁目	25
日岡町	２丁目	25
日岡町	３丁目	25
姫池通	１丁目	13　18
姫池通	２丁目	18
姫池通	３丁目	18
日和町	１丁目	18　19
日和町	２丁目	18　19
日和町	３丁目	18
日和町	４丁目	18　19
日和町	５丁目	19
吹上	１丁目	22　23
吹上	２丁目	23
富士見台	１丁目	8
富士見台	２丁目	8
富士見台	３丁目	8
富士見台	４丁目	8
富士見台	５丁目	8　9
不老町		32　33
平和が丘	３丁目	21
平和公園	１丁目	8　9　14
平和公園	２丁目	14　19　20
平和公園	３丁目	20
法王町	１丁目	12　13　17　18
法王町	２丁目	17　18
豊年町		5　11
星ケ丘	１丁目	28　29
星ケ丘	２丁目	21　29
星が丘元町		28　29
星が丘山手		20　27　28
穂波町	１丁目	18　26
穂波町	２丁目	26
穂波町	３丁目	26
堀割町	１丁目	17
堀割町	２丁目	17
本山町	１丁目	18　19
本山町	２丁目	18　26
本山町	３丁目	18
本山町	４丁目	18　26
丸山町	１丁目	25
丸山町	２丁目	25
丸山町	３丁目	24　25
御影町	１丁目	2　7　8
御影町	２丁目	8
見附町	１丁目	26
見附町	２丁目	26
見附町	３丁目	26
南ケ丘	１丁目	7　13
南ケ丘	２丁目	7　13
宮根台	１丁目	3　4
宮根台	２丁目	4　9
宮の腰町		2　6　7
宮東町		32

千種区町丁名索引

町丁名		ページ
八雲町		32
山添町	１丁目	25　26
山添町	２丁目	25
山手通	１丁目	32　33
四谷通		26　27　32　33
四谷通	１丁目	26
四谷通	２丁目	26
四谷通	３丁目	26　27　32　33
若水	１丁目	11　12
若水	２丁目	12
若水	３丁目	12

1

1	
3	4

（標準宅地の表示）
○　標準宅地
9001　標準宅地番号

（路線価の表示）
路線価（千円/㎡）
← 120G（9001）→
用途地区区分記号　地域番号

←→　主要な路線
←→　その他の路線

（用途地区区分記号）
A：高度商業Ⅰ　E：併用住宅　H：大工場
B：高度商業Ⅱ　F：高級住宅　J：中小工場
C：繁華街　G：普通住宅
D：普通商業

千種区

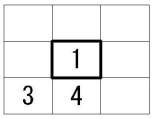

（標準宅地の表示）
○　標準宅地
9001　標準宅地番号

（路線価の表示）
路線価（千円/㎡）
120G（9001）
用途地区区分記号　地域番号

主要な路線
その他の路線

（用途地区区分記号）
A：高度商業Ⅰ　E：併用住宅　H：大工場
B：高度商業Ⅱ　F：高級住宅　J：中小工場
C：繁華街　G：普通住宅
D：普通商業

1

千種区

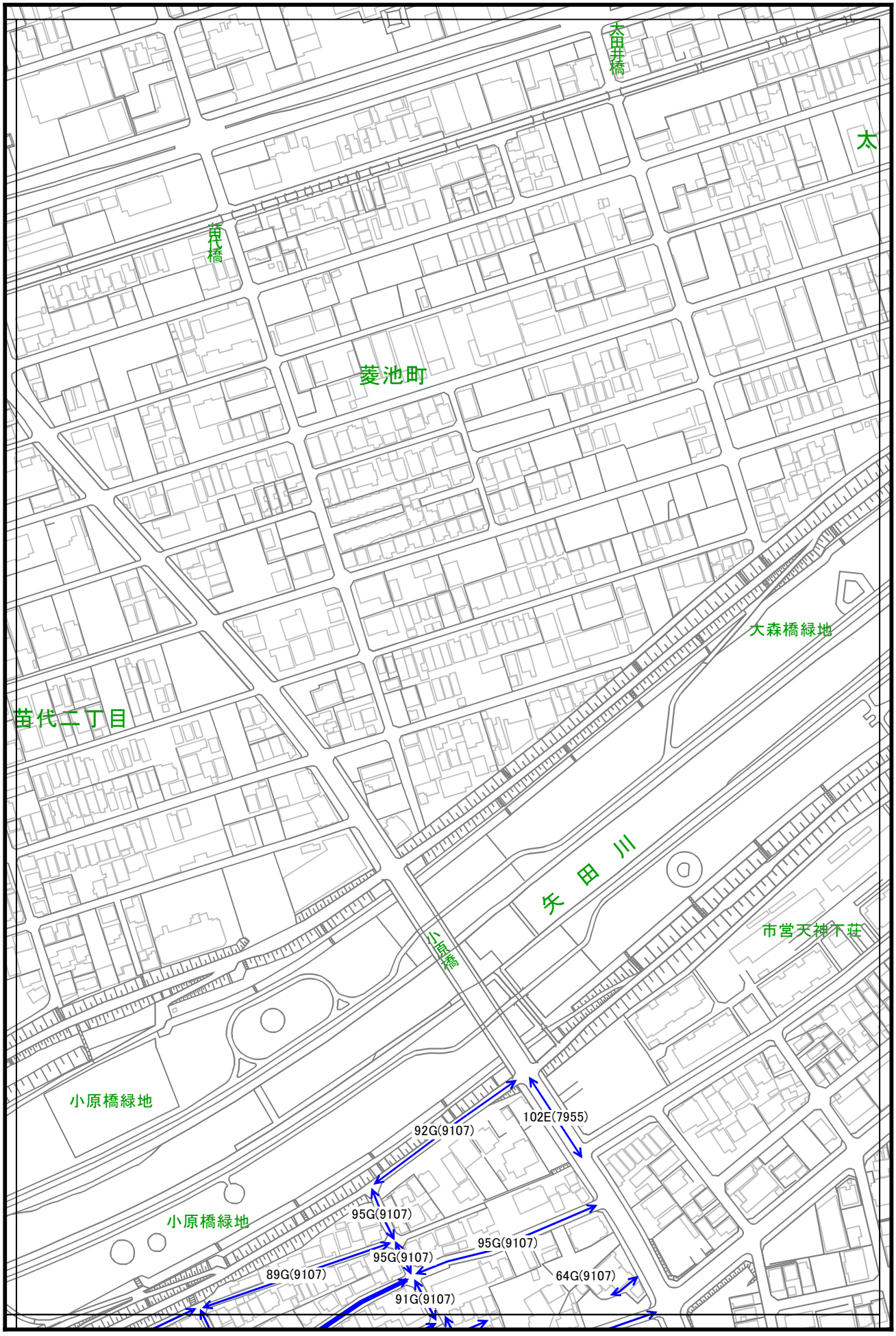

2

	2	3
6	7	8

（標準宅地の表示）
○ 標準宅地
9001 標準宅地番号

（路線価の表示）
路線価（千円/㎡）
120G（9001）
用途地区区分記号　地域番号

主要な路線
その他の路線

（用途地区区分記号）
A：高度商業Ⅰ　E：併用住宅　H：大工場
B：高度商業Ⅱ　F：高級住宅　J：中小工場
C：繁華街　G：普通住宅
D：普通商業

千種区

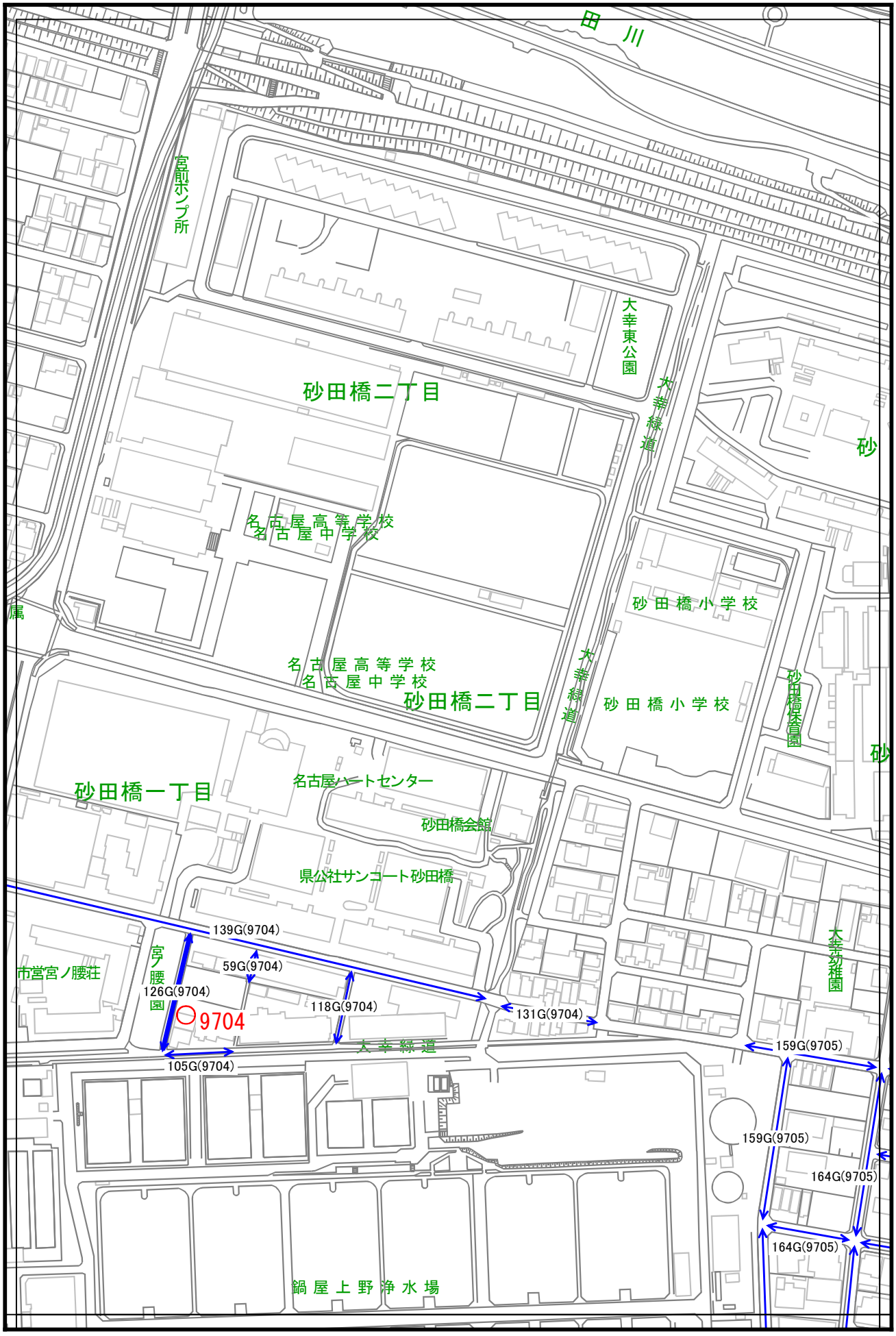

	2	3
6	7	8

（標準宅地の表示）
○ 標準宅地
9001 標準宅地番号

（路線価の表示）
路線価（千円/㎡）
120G（9001）
用途地区区分記号　地域番号

主要な路線
その他の路線

（用途地区区分記号）
A：高度商業Ⅰ　E：併用住宅　H：大工場
B：高度商業Ⅱ　F：高級住宅　J：中小工場
C：繁華街　G：普通住宅
D：普通商業

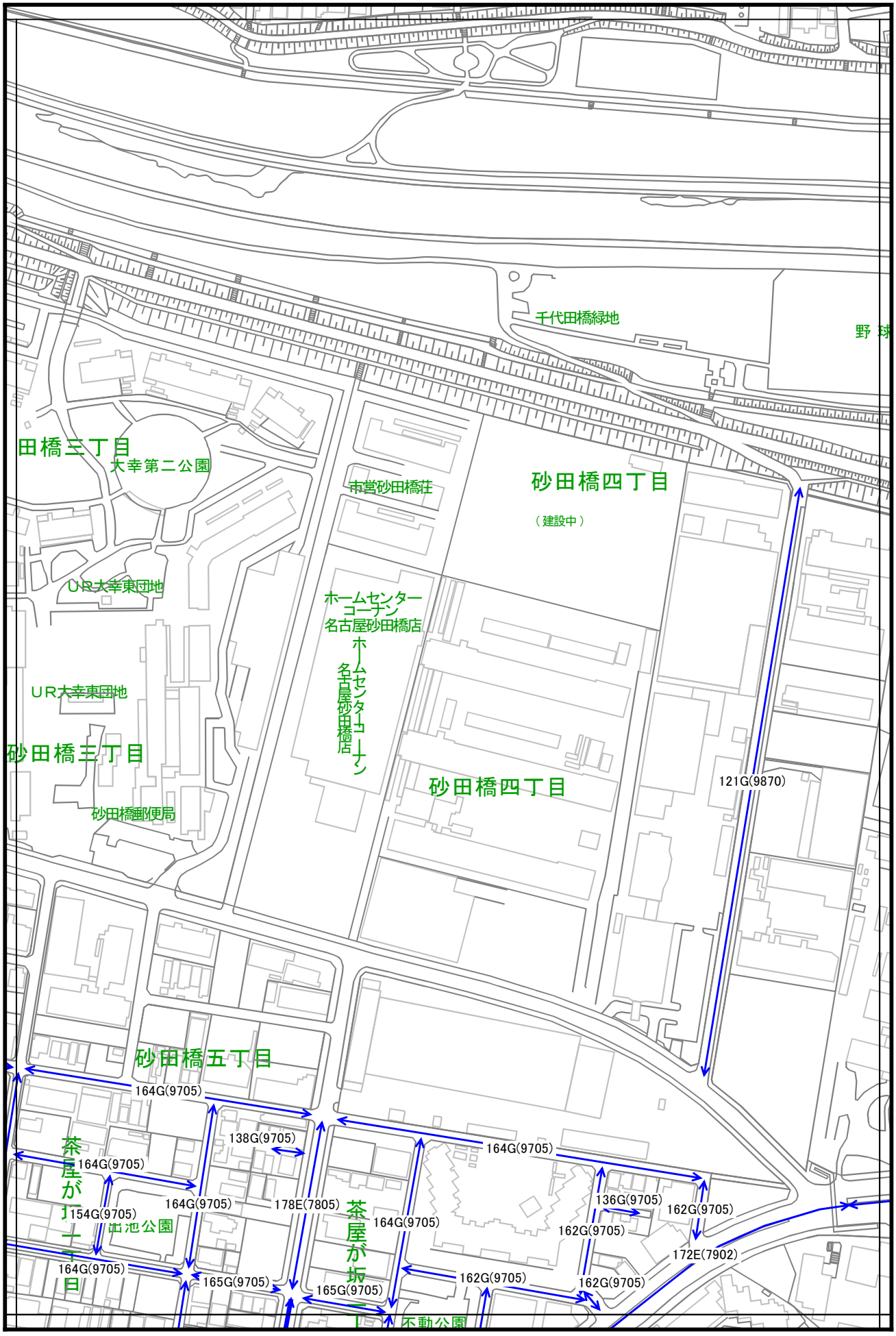

3

		1
2	3	4
7	8	9

（標準宅地の表示）
○ 標準宅地
9001 標準宅地番号

（路線価の表示）
路線価（千円/㎡）
120G（9001）
用途地区区分記号　地域番号

主要な路線
その他の路線

（用途地区区分記号）
A：高度商業Ⅰ　E：併用住宅　H：大工場
B：高度商業Ⅱ　F：高級住宅　J：中小工場
C：繁華街　G：普通住宅
D：普通商業

千種区

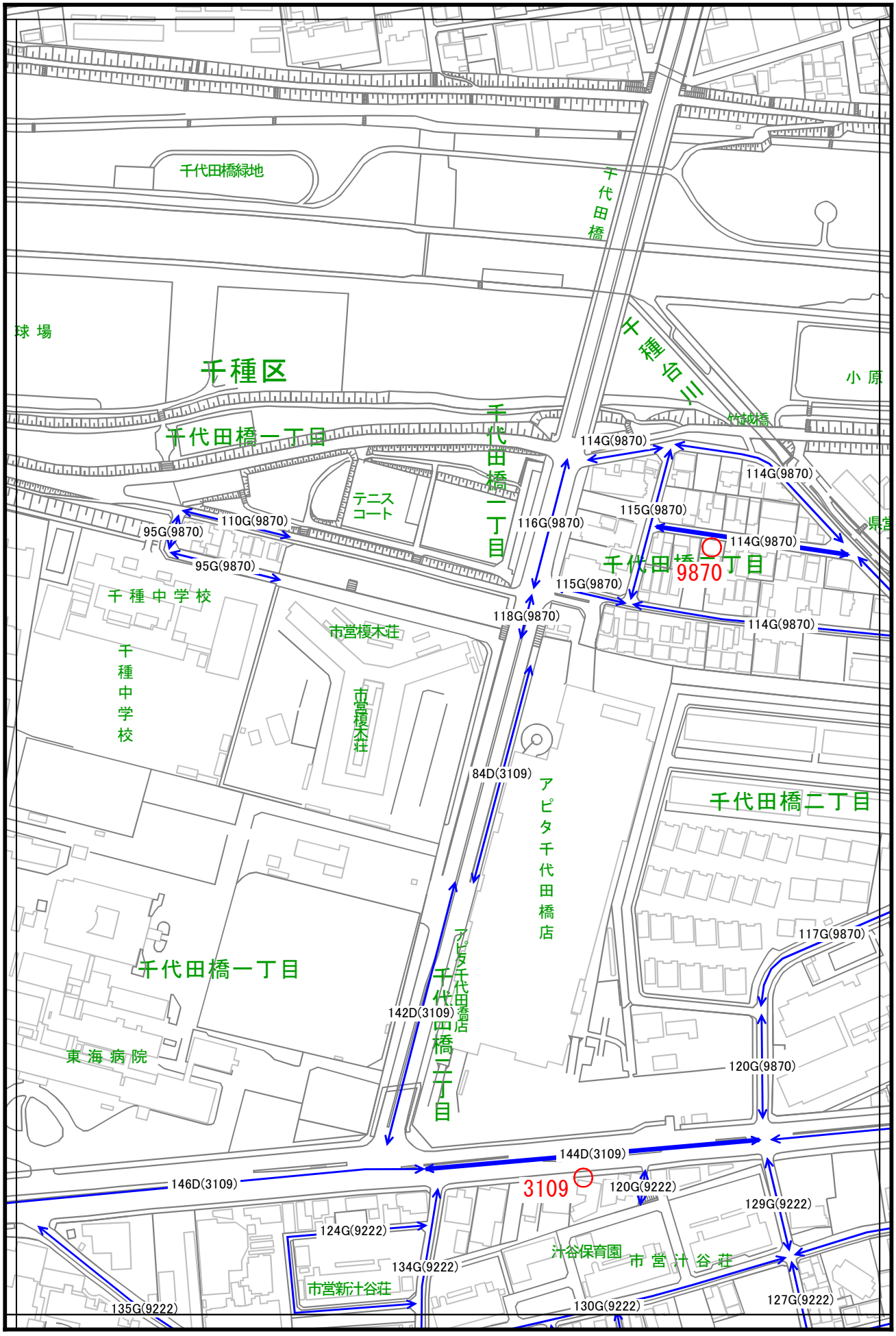

		1
2	3	4
7	8	9

（標準宅地の表示）
○ 標準宅地
9001 標準宅地番号

（路線価の表示）
路線価（千円/㎡）
120G（9001）
用途地区区分記号　地域番号

主要な路線
その他の路線

（用途地区区分記号）
A：高度商業Ⅰ　E：併用住宅　H：大工場
B：高度商業Ⅱ　F：高級住宅　J：中小工場
C：繁華街　G：普通住宅
D：普通商業

千種区

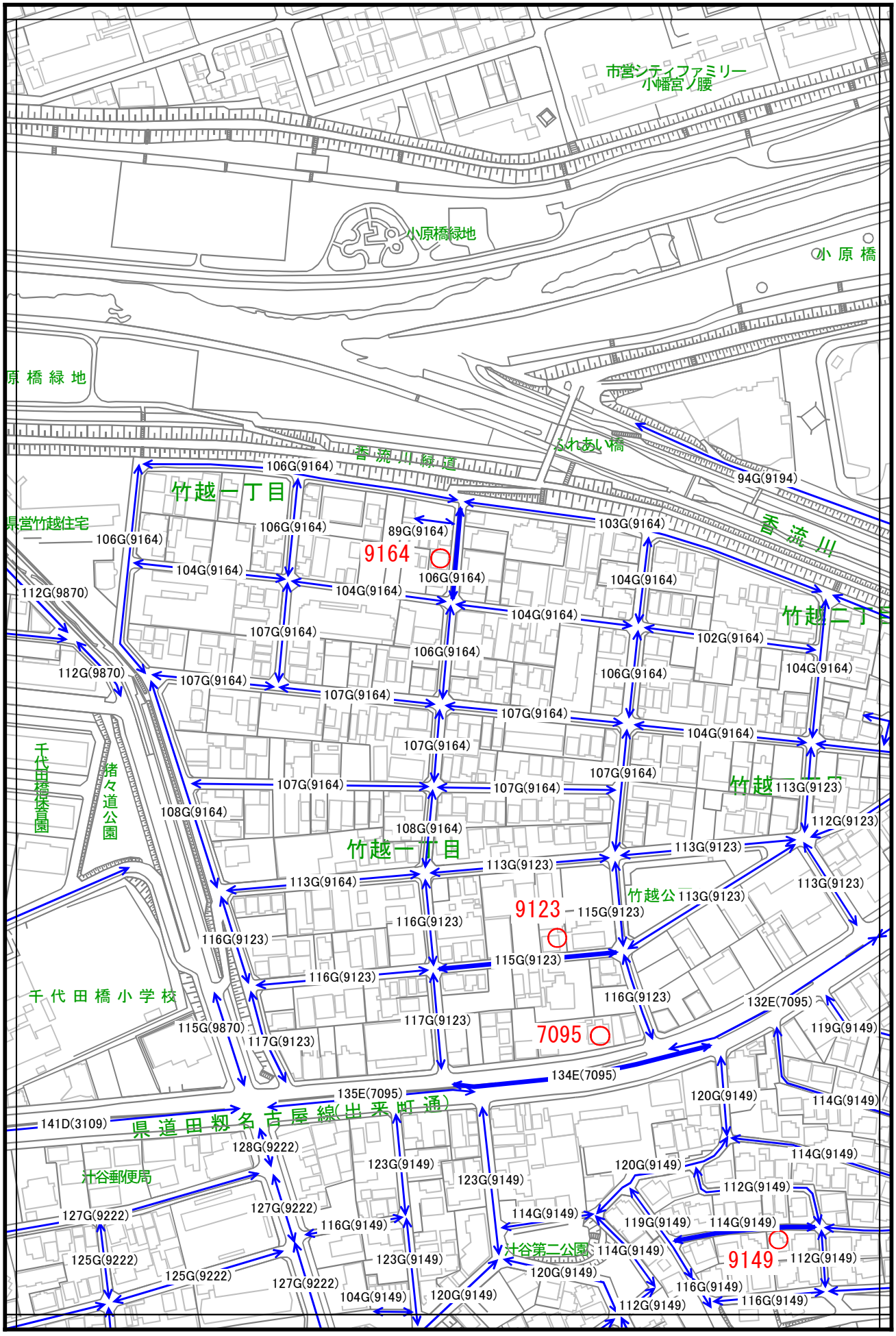

4

	1	
3	4	
8	9	

（標準宅地の表示）
○ 標準宅地
9001 標準宅地番号

（路線価の表示）
路線価（千円/㎡）
← 120G（9001）→
用途地区区分記号　地域番号

主要な路線
その他の路線

（用途地区区分記号）
A：高度商業Ⅰ　E：併用住宅　H：大工場
B：高度商業Ⅱ　F：高級住宅　J：中小工場
C：繁華街　G：普通住宅
D：普通商業

千種区

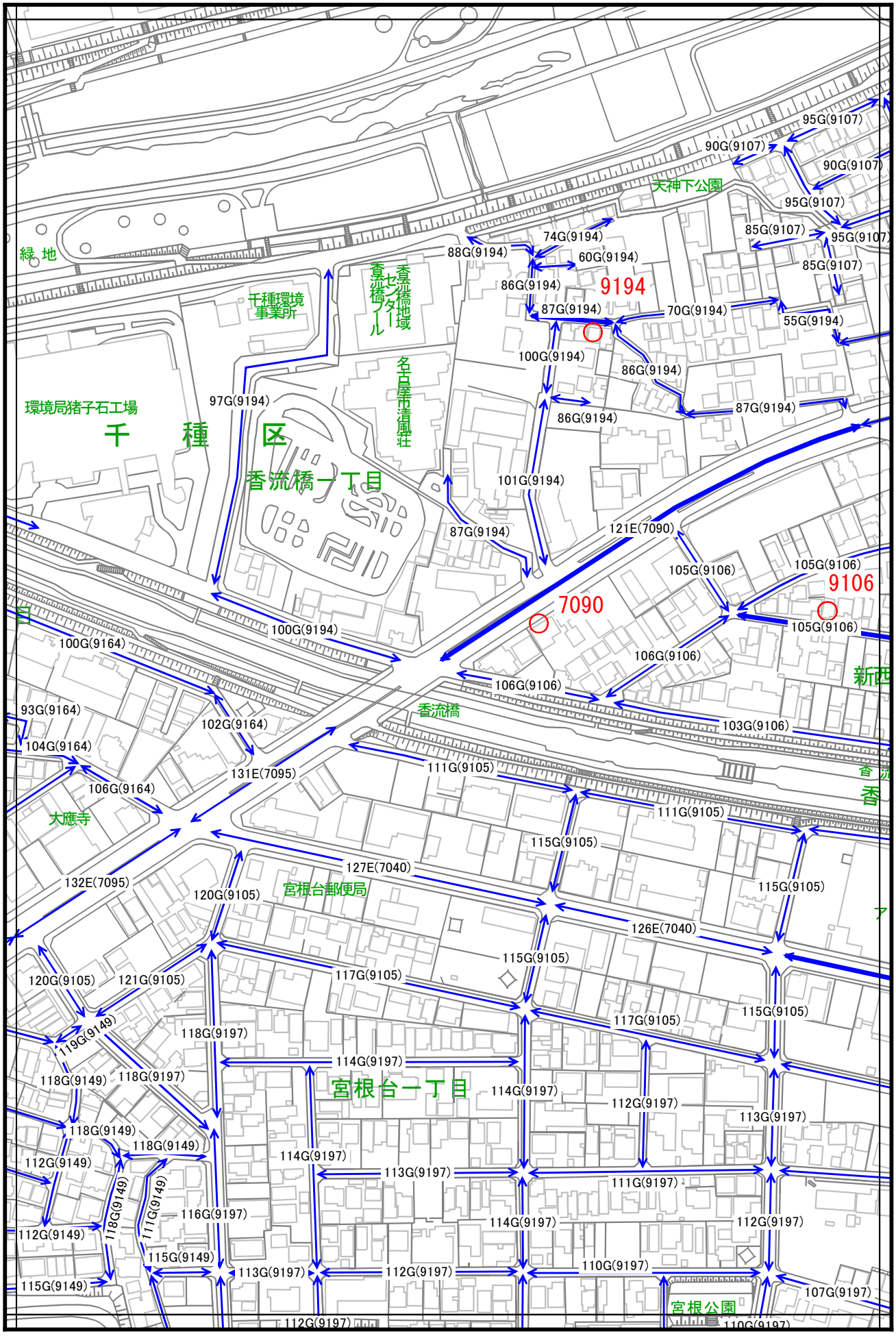

千種区

	1	
3	4	
8	9	

（標準宅地の表示）
○ 標準宅地
9001 標準宅地番号

（路線価の表示）
路線価（千円/㎡）
120G（9001）
用途地区区分記号　地域番号

主要な路線
その他の路線

（用途地区区分記号）
A：高度商業Ⅰ　E：併用住宅　H：大工場
B：高度商業Ⅱ　F：高級住宅　J：中小工場
C：繁華街　G：普通住宅
D：普通商業

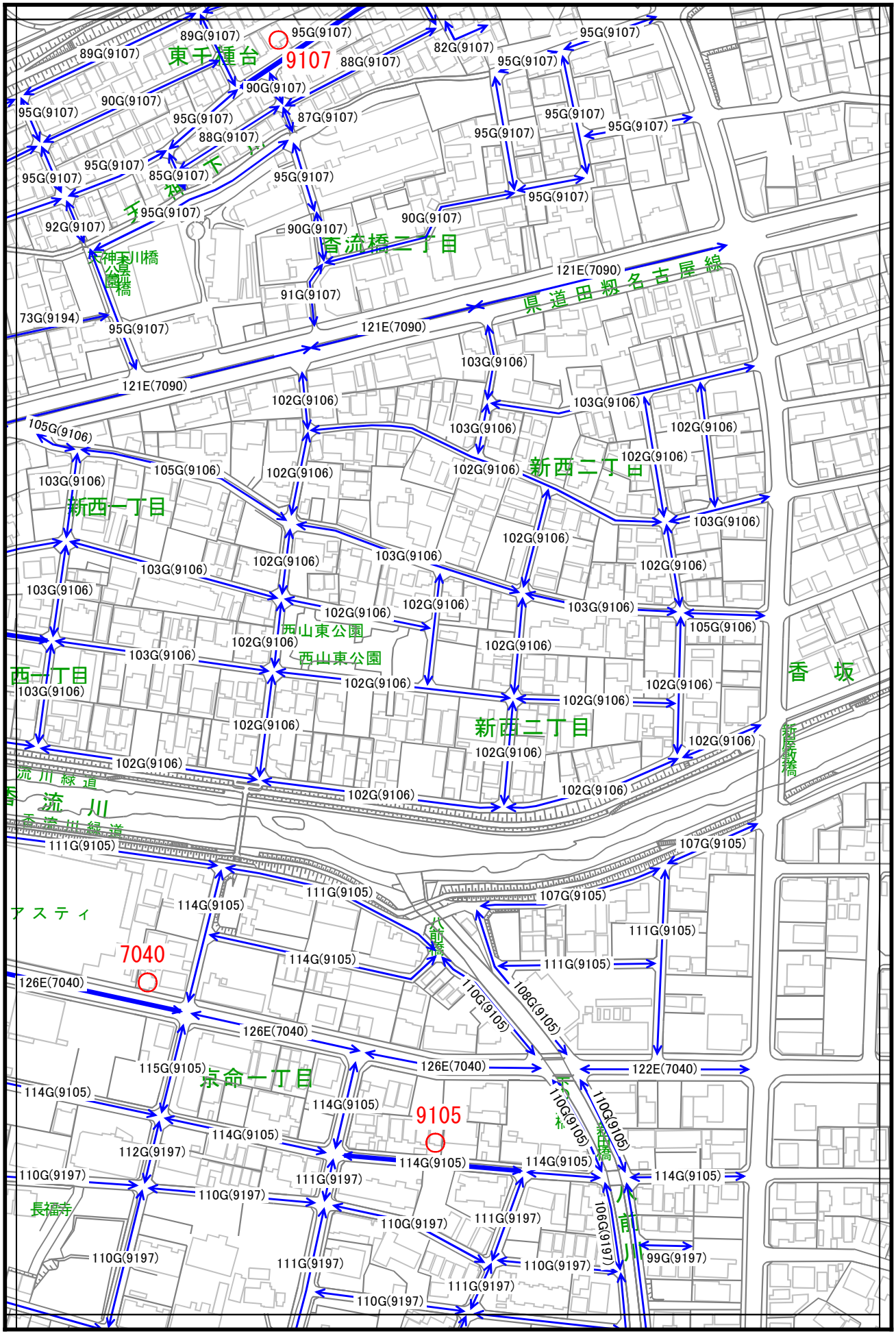

5

	5	6
10	11	12

（標準宅地の表示）
○ 標準宅地
9001 標準宅地番号

（路線価の表示）
路線価（千円/㎡）
← 120G（9001）→
用途地区区分記号　地域番号

主要な路線
その他の路線

（用途地区区分記号）
A：高度商業Ⅰ　E：併用住宅　H：大工場
B：高度商業Ⅱ　F：高級住宅　J：中小工場
C：繁華街　G：普通住宅
D：普通商業

千種区

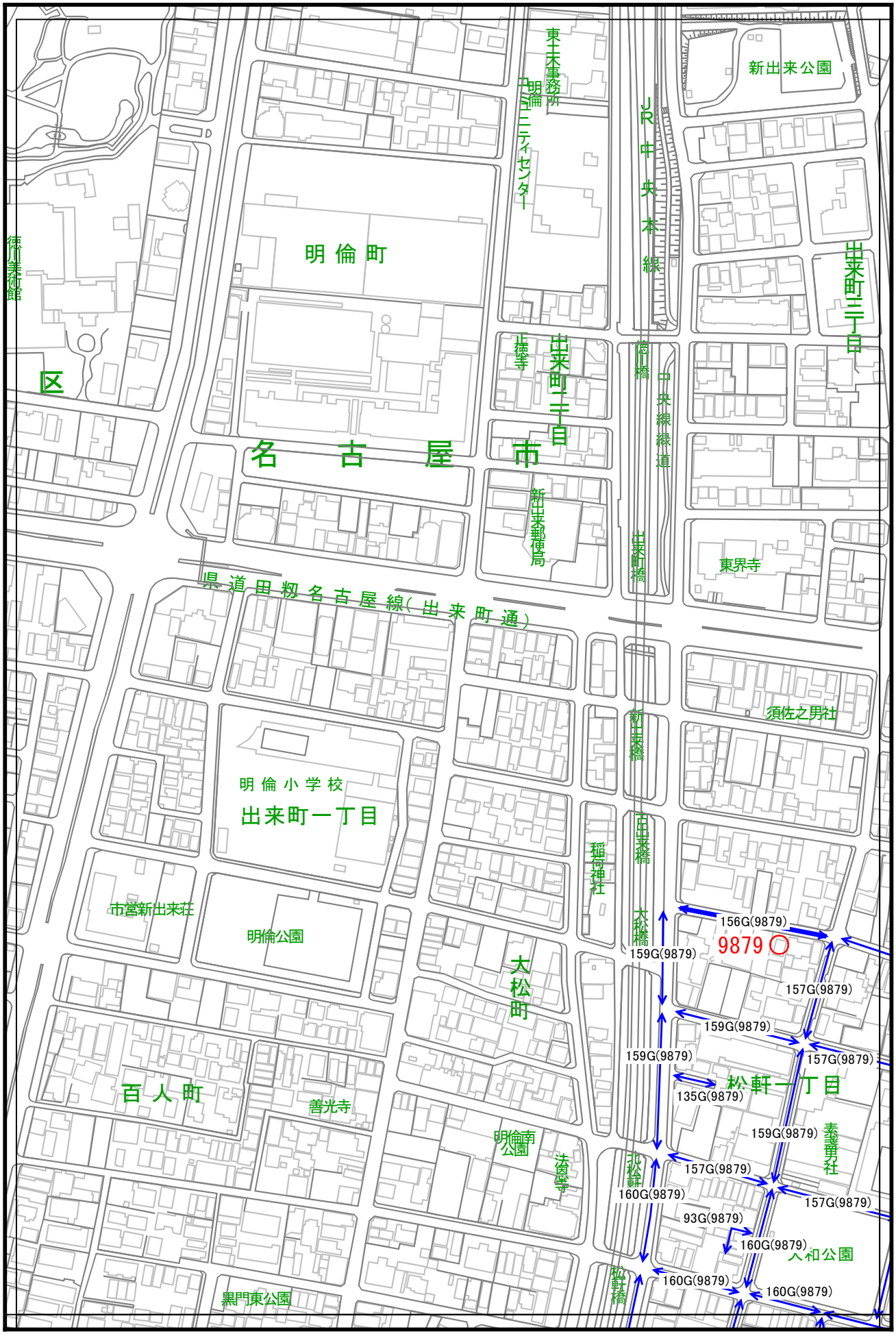

	5	6
10	11	12

（標準宅地の表示）
○ 標準宅地
9001 標準宅地番号

（路線価の表示）
路線価（千円/㎡）
120G（9001）
用途地区区分記号　地域番号

主要な路線
その他の路線

（用途地区区分記号）
A：高度商業Ⅰ　E：併用住宅　H：大工場
B：高度商業Ⅱ　F：高級住宅　J：中小工場
C：繁華街　G：普通住宅
D：普通商業

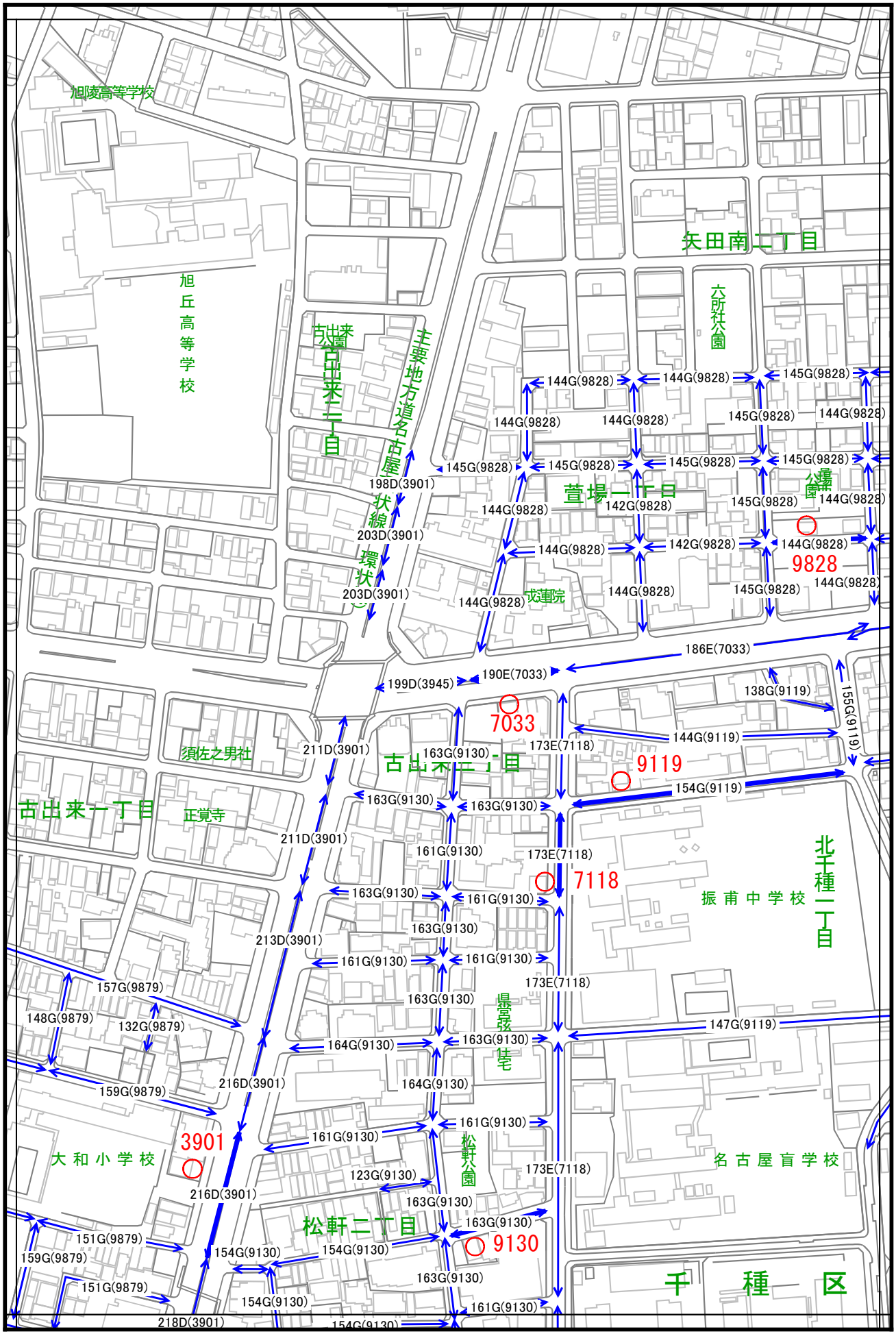

6

		2
5	6	7
11	12	13

（標準宅地の表示）
○ 標準宅地
9001 標準宅地番号

（路線価の表示）
120G（9001）
路線価（千円/㎡）
用途地区区分記号
地域番号

主要な路線
その他の路線

（用途地区区分記号）
A：高度商業Ⅰ
B：高度商業Ⅱ
C：繁華街
D：普通商業
E：併用住宅
F：高級住宅
G：普通住宅
H：大工場
J：中小工場

千種区

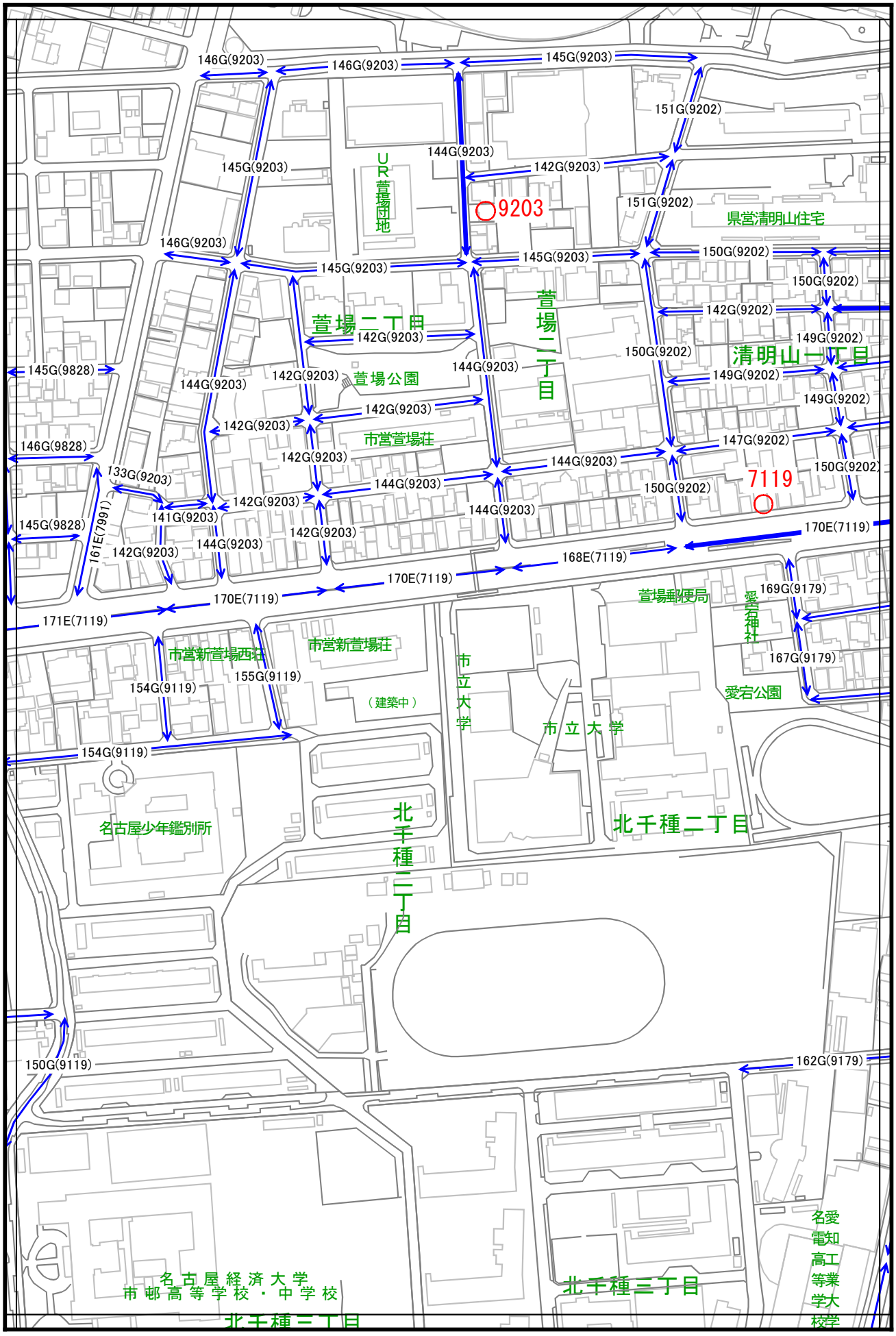

		2
5	6	7
11	12	13

（標準宅地の表示）
○ 標準宅地
9001 標準宅地番号

（路線価の表示）
120G（9001）
路線価（千円/㎡）
用途地区区分記号
地域番号

主要な路線
その他の路線

（用途地区区分記号）
A：高度商業Ⅰ
B：高度商業Ⅱ
C：繁華街
D：普通商業
E：併用住宅
F：高級住宅
G：普通住宅
H：大工場
J：中小工場

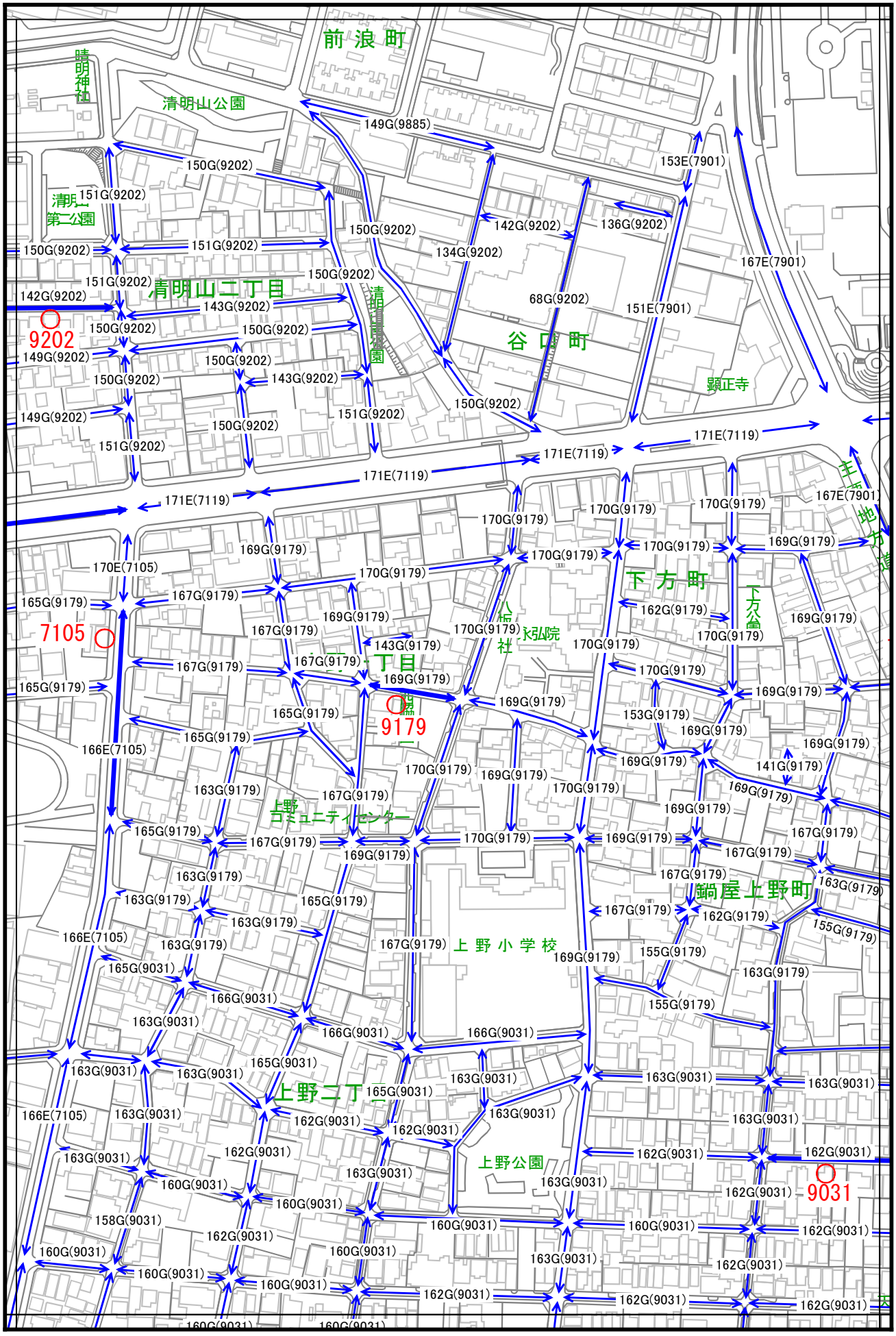

千種区

	2	3
6	7	8
12	13	14

7

（標準宅地の表示）
○ 標準宅地
9001 標準宅地番号

（路線価の表示）
路線価（千円/㎡）
120G（9001）
用途地区区分記号　地域番号

主要な路線
その他の路線

（用途地区区分記号）
A：高度商業Ⅰ　E：併用住宅　H：大工場
B：高度商業Ⅱ　F：高級住宅　J：中小工場
C：繁華街　G：普通住宅
D：普通商業

千種区

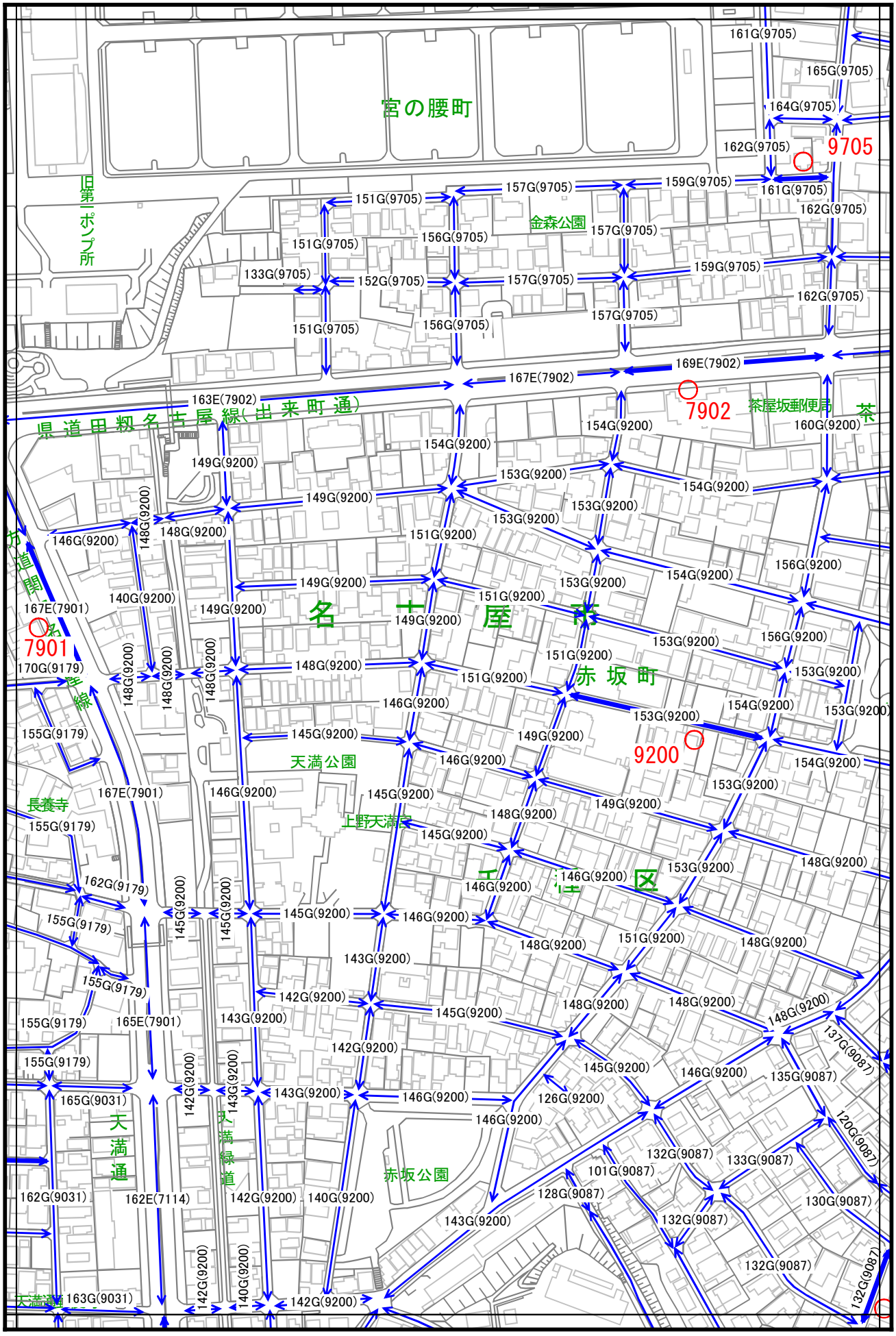

	2	3
6	7	8
12	13	14

（標準宅地の表示）
○ 標準宅地
9001 標準宅地番号

（路線価の表示）
120G（9001）
路線価（千円/㎡）
用途地区区分記号
地域番号

主要な路線
その他の路線

（用途地区区分記号）
A：高度商業Ⅰ
B：高度商業Ⅱ
C：繁華街
D：普通商業
E：併用住宅
F：高級住宅
G：普通住宅
H：大工場
J：中小工場

千種区

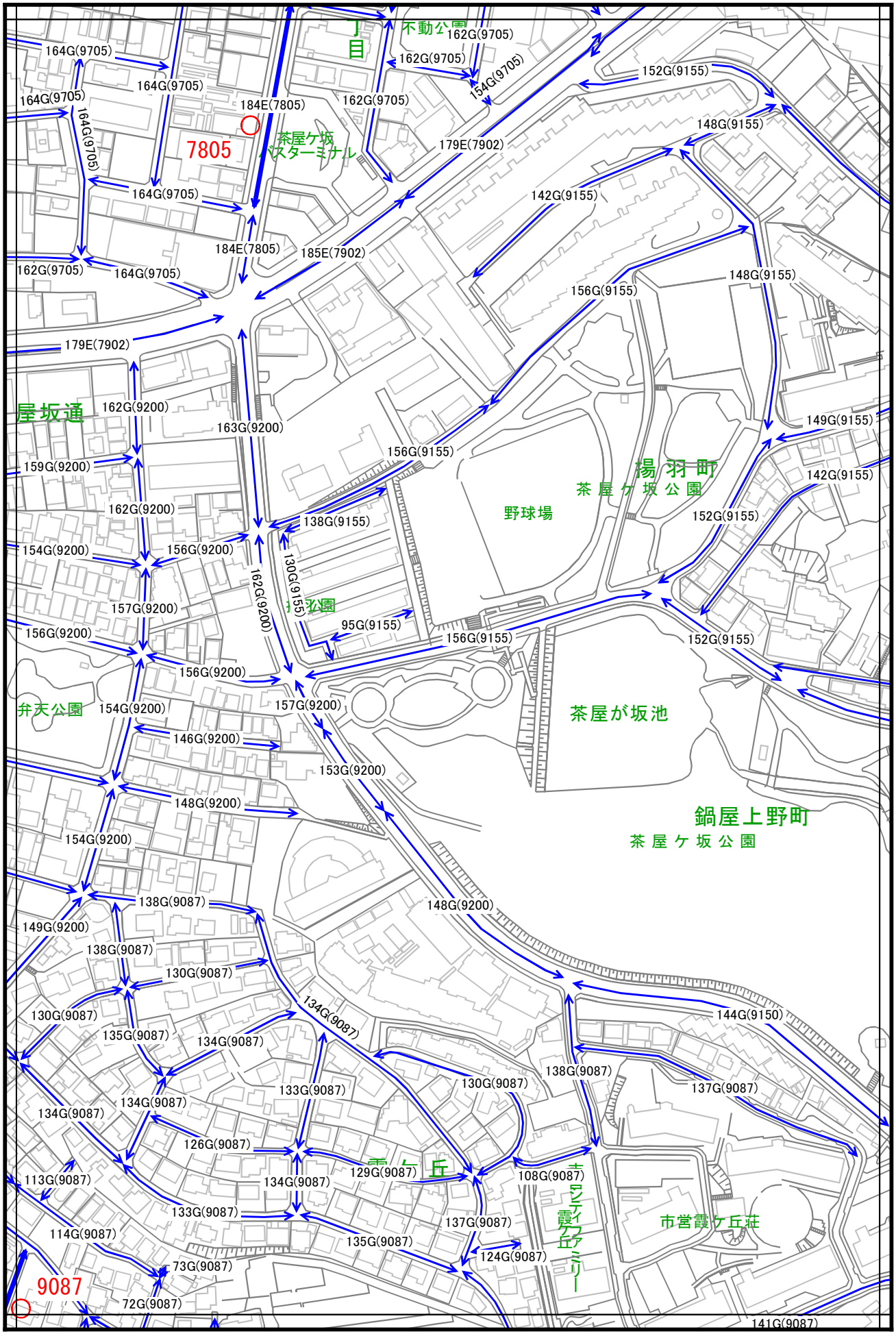

8

2	3	4
7	8	9
13	14	

（標準宅地の表示）
○ 標準宅地
9001 標準宅地番号

（路線価の表示）
路線価（千円/㎡）
120G（9001）
用途地区区分記号　地域番号

主要な路線
その他の路線

（用途地区区分記号）
A：高度商業Ⅰ　E：併用住宅　H：大工場
B：高度商業Ⅱ　F：高級住宅　J：中小工場
C：繁華街　G：普通住宅
D：普通商業

千種区

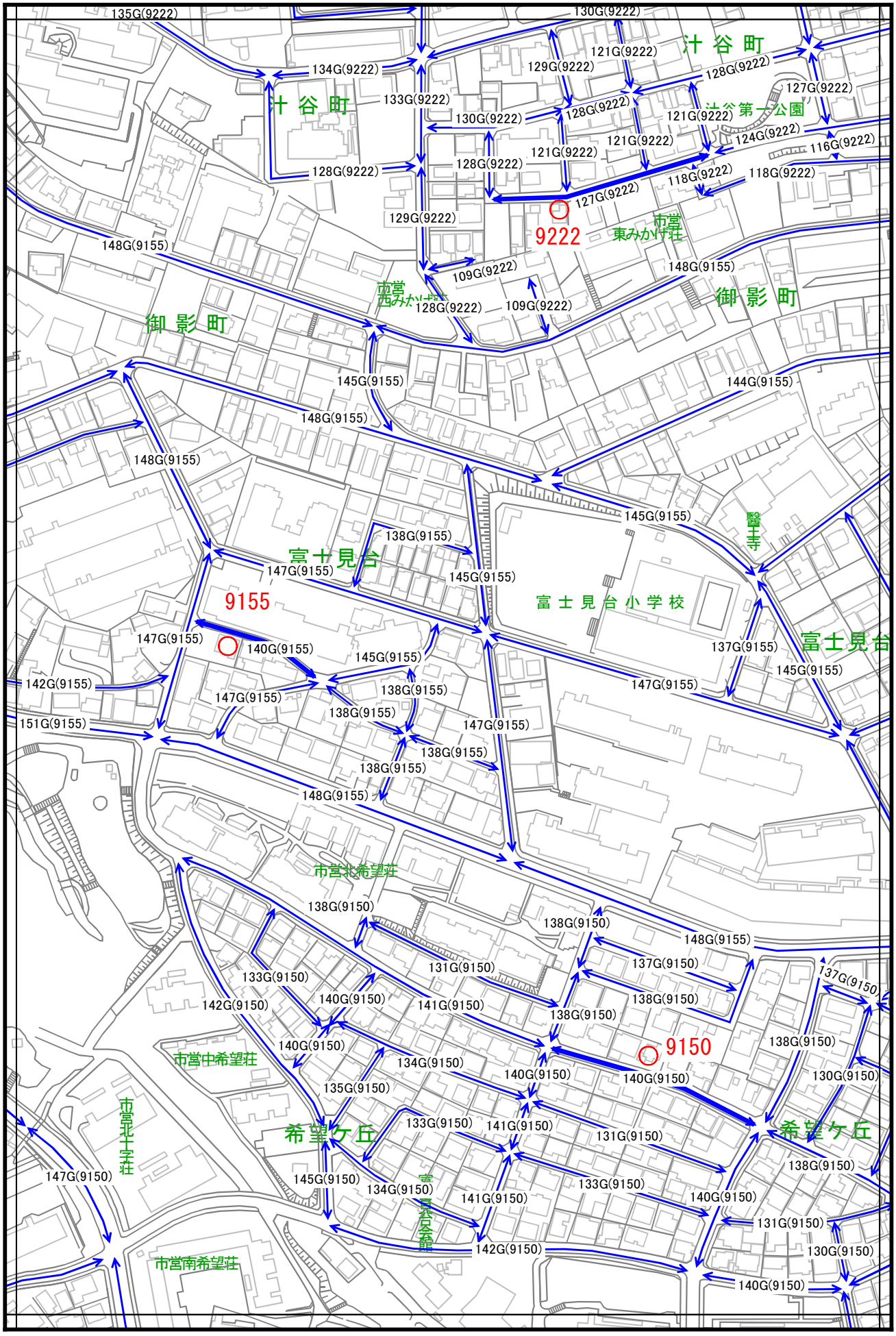

2	3	4
7	8	9
13	14	

（標準宅地の表示）
○ 標準宅地
9001 標準宅地番号

（路線価の表示）
路線価（千円/㎡）
120G（9001）
用途地区区分記号　地域番号

主要な路線
その他の路線

（用途地区区分記号）
A：高度商業Ⅰ　E：併用住宅　H：大工場
B：高度商業Ⅱ　F：高級住宅　J：中小工場
C：繁華街　G：普通住宅
D：普通商業

千種区

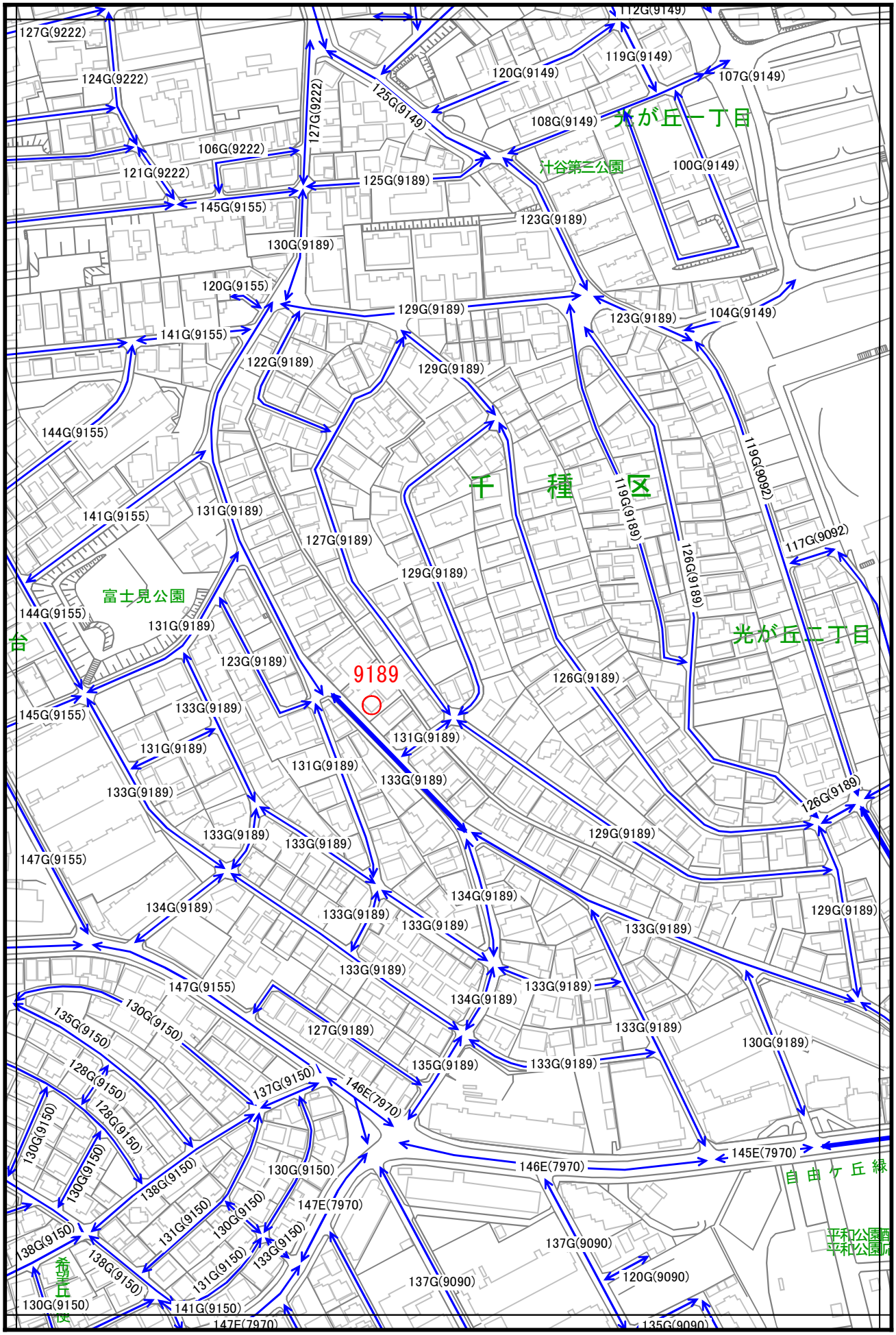

9

3	4	
8	9	
14		

（標準宅地の表示）
○ 標準宅地
9001 標準宅地番号

（路線価の表示）
路線価（千円/㎡）
120G（9001）
用途地区区分記号　地域番号

主要な路線
その他の路線

（用途地区区分記号）
A：高度商業Ⅰ　E：併用住宅　H：大工場
B：高度商業Ⅱ　F：高級住宅　J：中小工場
C：繁華街　G：普通住宅
D：普通商業

千種区

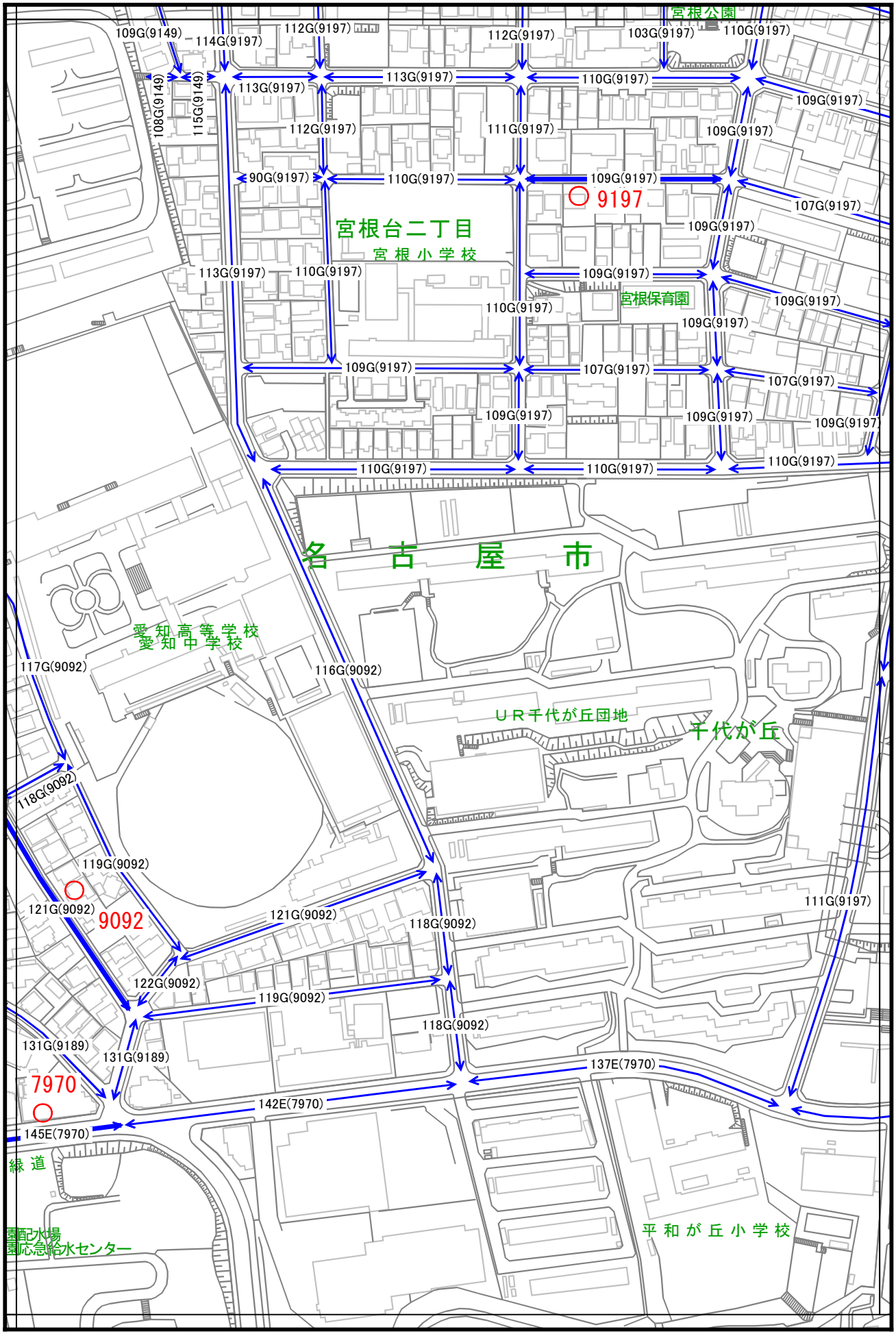

3	4	
8	9	
14		

（標準宅地の表示）
○ 標準宅地
9001 標準宅地番号

（路線価の表示）
路線価（千円/㎡）
← 120G（9001）→
用途地区区分記号　地域番号

主要な路線
その他の路線

（用途地区区分記号）
A：高度商業Ⅰ　E：併用住宅　H：大工場
B：高度商業Ⅱ　F：高級住宅　J：中小工場
C：繁華街　G：普通住宅
D：普通商業

千種区

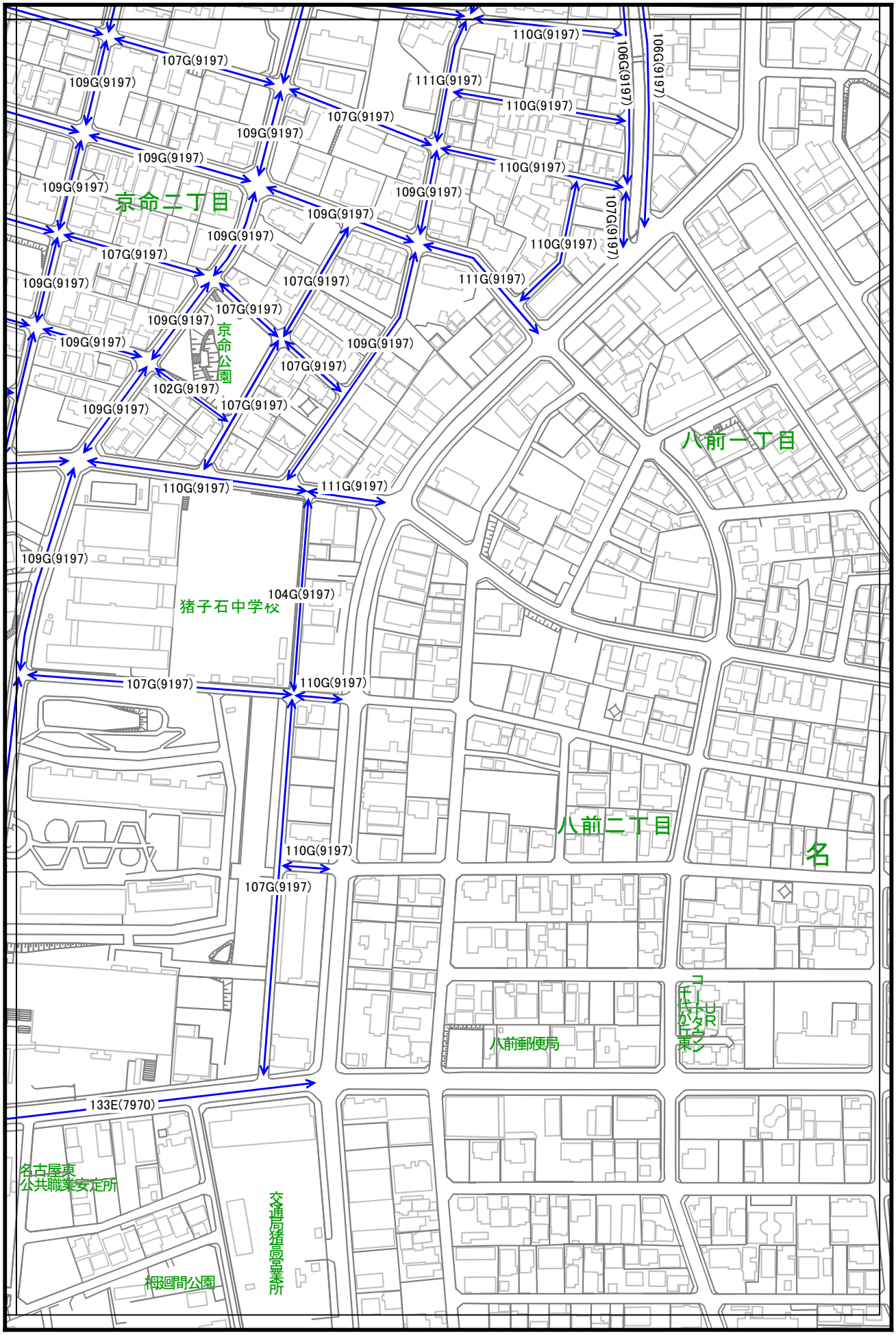

		5
	10	11
	15	16

10

（標準宅地の表示）
○ 標準宅地
9001 標準宅地番号

（路線価の表示）
路線価（千円/㎡）
120G（9001）
用途地区区分記号　地域番号

主要な路線
その他の路線

（用途地区区分記号）
A：高度商業Ⅰ　E：併用住宅　H：大工場
B：高度商業Ⅱ　F：高級住宅　J：中小工場
C：繁華街　G：普通住宅
D：普通商業

千種区

		5
	10	11
	15	16

（標準宅地の表示）
○ 標準宅地
9001 標準宅地番号

（路線価の表示）
路線価（千円/㎡）
120G（9001）
用途地区区分記号　地域番号

主要な路線
その他の路線

（用途地区区分記号）
A：高度商業Ⅰ　E：併用住宅　H：大工場
B：高度商業Ⅱ　F：高級住宅　J：中小工場
C：繁華街　G：普通住宅
D：普通商業

千種区

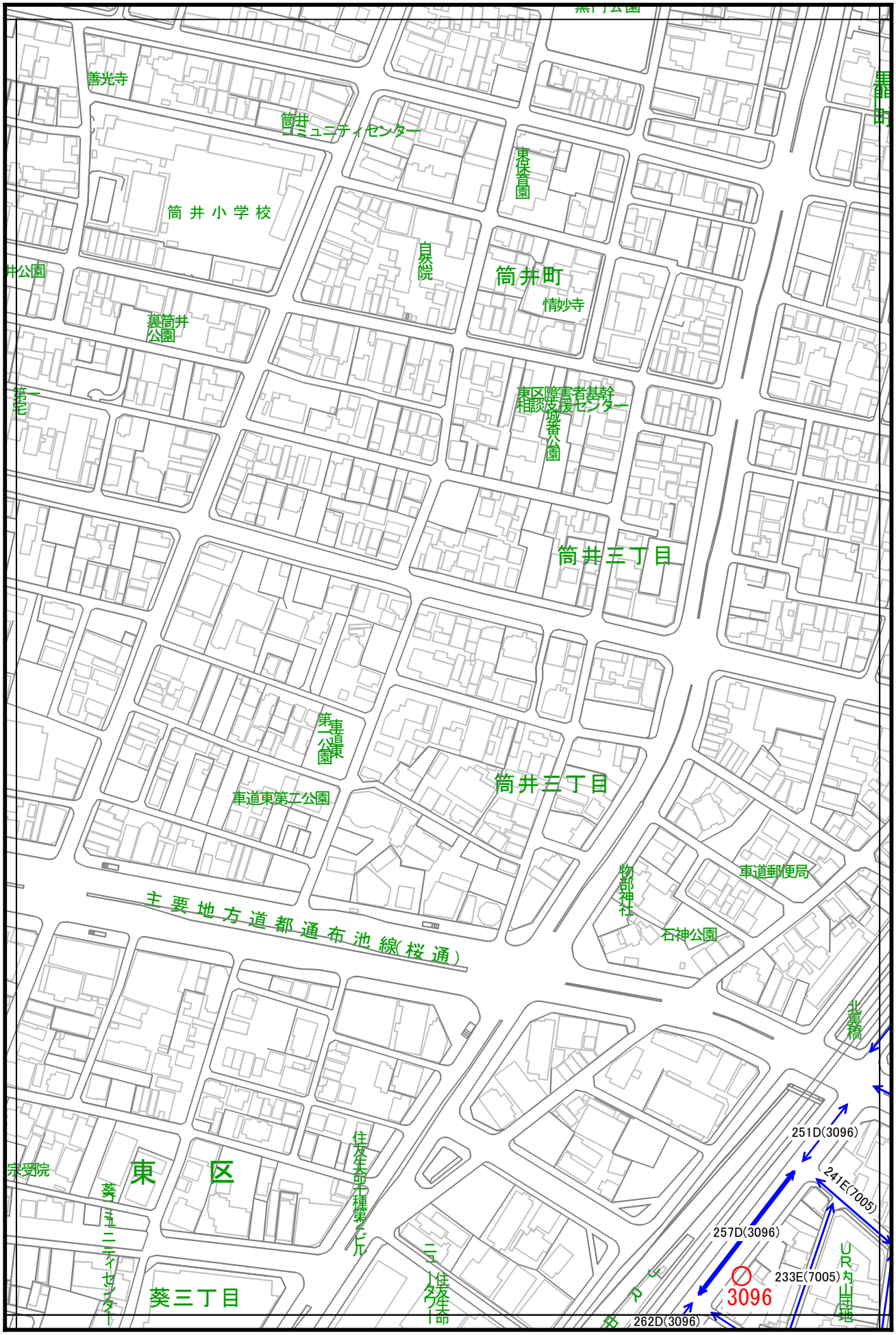

	5	6
10	11	12
15	16	17

11

（標準宅地の表示）
○ 標準宅地
9001 標準宅地番号

（路線価の表示）
120G（9001）
路線価（千円/㎡）
用途地区区分記号
地域番号

主要な路線
その他の路線

（用途地区区分記号）
A：高度商業Ⅰ
B：高度商業Ⅱ
C：繁華街
D：普通商業
E：併用住宅
F：高級住宅
G：普通住宅
H：大工場
J：中小工場

千種区

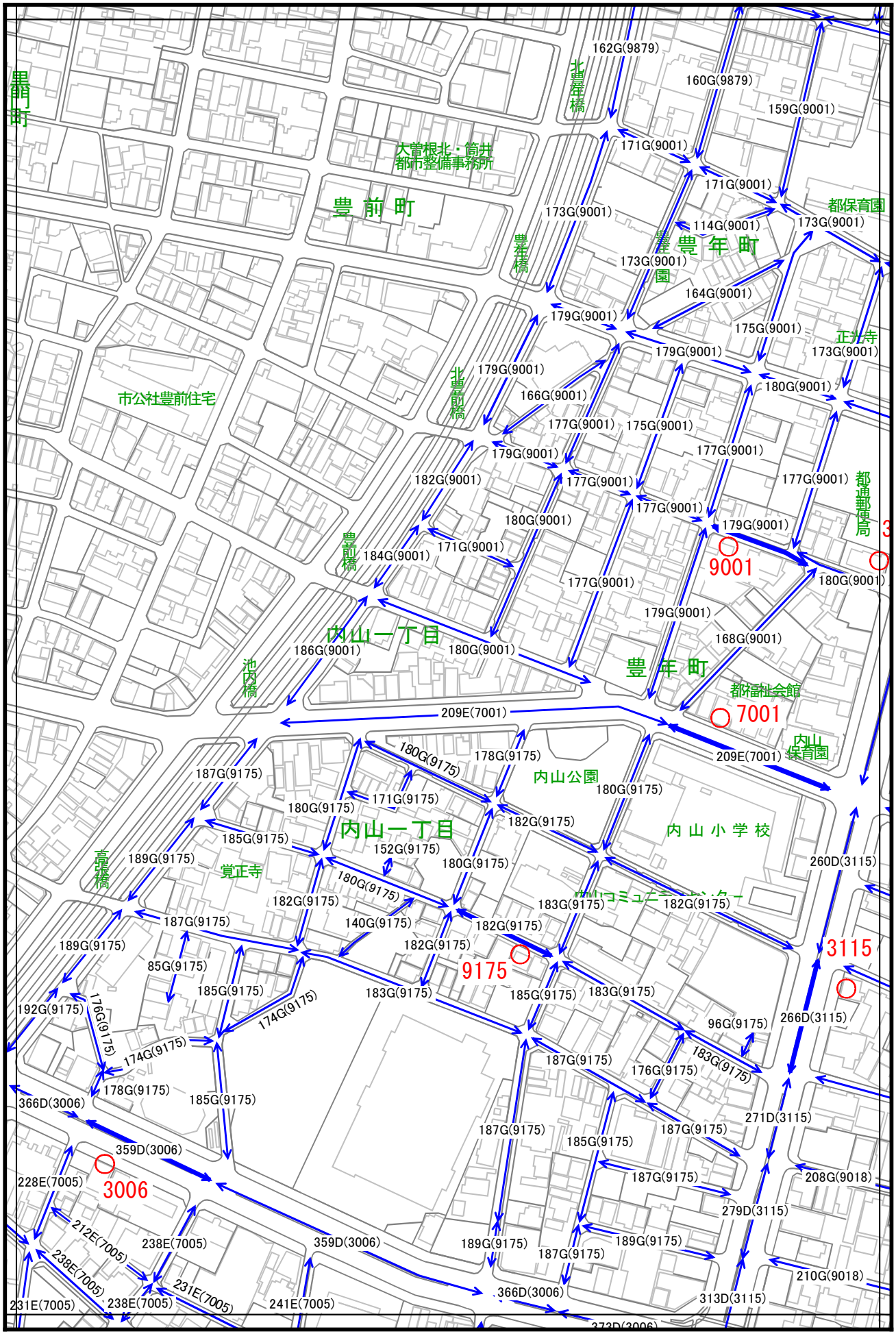

	5	6
10	11	12
15	16	17

（標準宅地の表示）
○ 標準宅地
9001 標準宅地番号

（路線価の表示）
路線価（千円/㎡）
120G（9001）
用途地区区分記号　地域番号

主要な路線
その他の路線

（用途地区区分記号）
A：高度商業Ⅰ　E：併用住宅　H：大工場
B：高度商業Ⅱ　F：高級住宅　J：中小工場
C：繁華街　G：普通住宅
D：普通商業

千種区

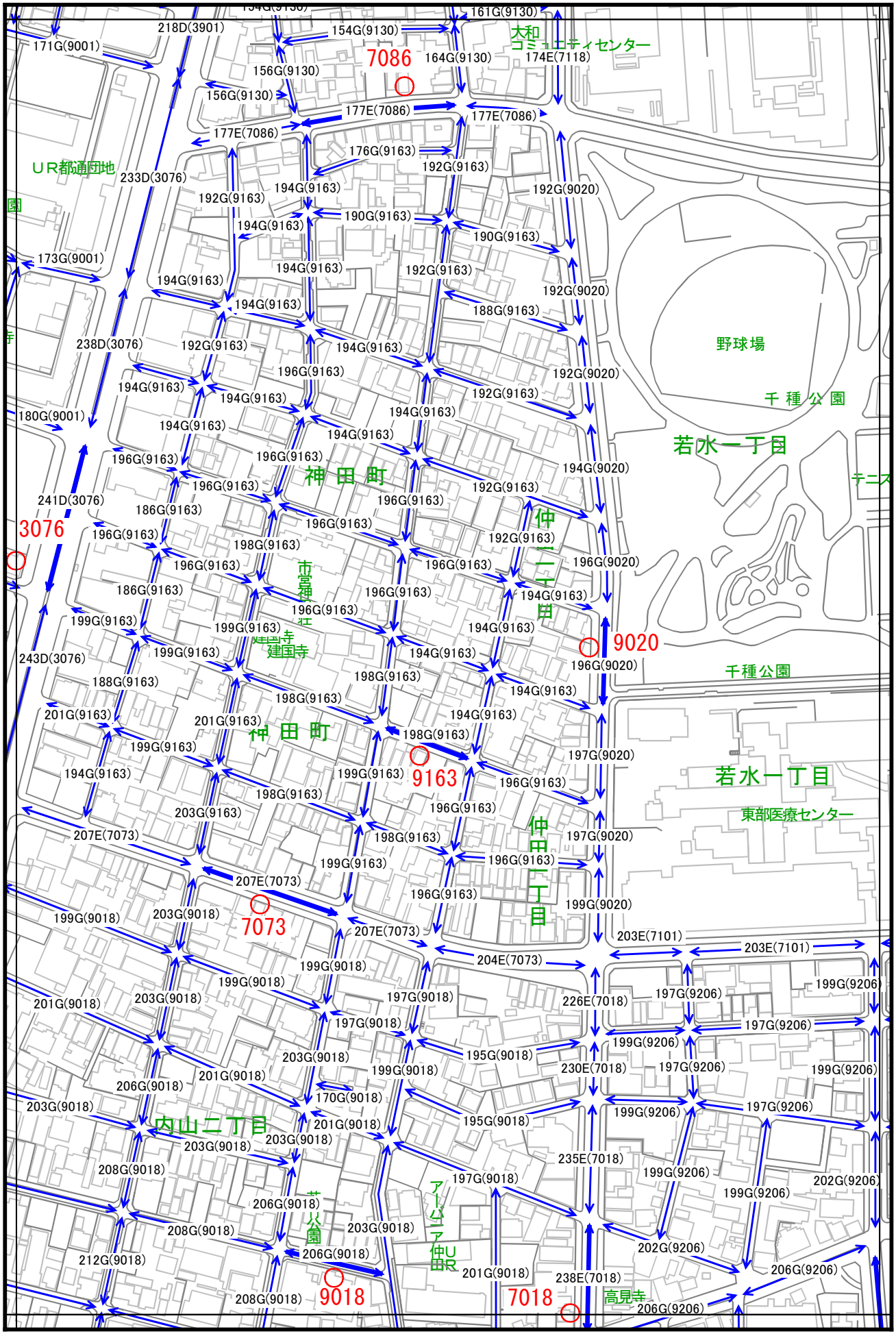

5	6	7
11	12	13
16	17	18

12

（標準宅地の表示）
○ 標準宅地
9001 標準宅地番号

（路線価の表示）
路線価（千円/㎡）
120G（9001）
用途地区区分記号　地域番号

主要な路線
その他の路線

（用途地区区分記号）
A：高度商業Ⅰ　E：併用住宅　H：大工場
B：高度商業Ⅱ　F：高級住宅　J：中小工場
C：繁華街　G：普通住宅
D：普通商業

千種区

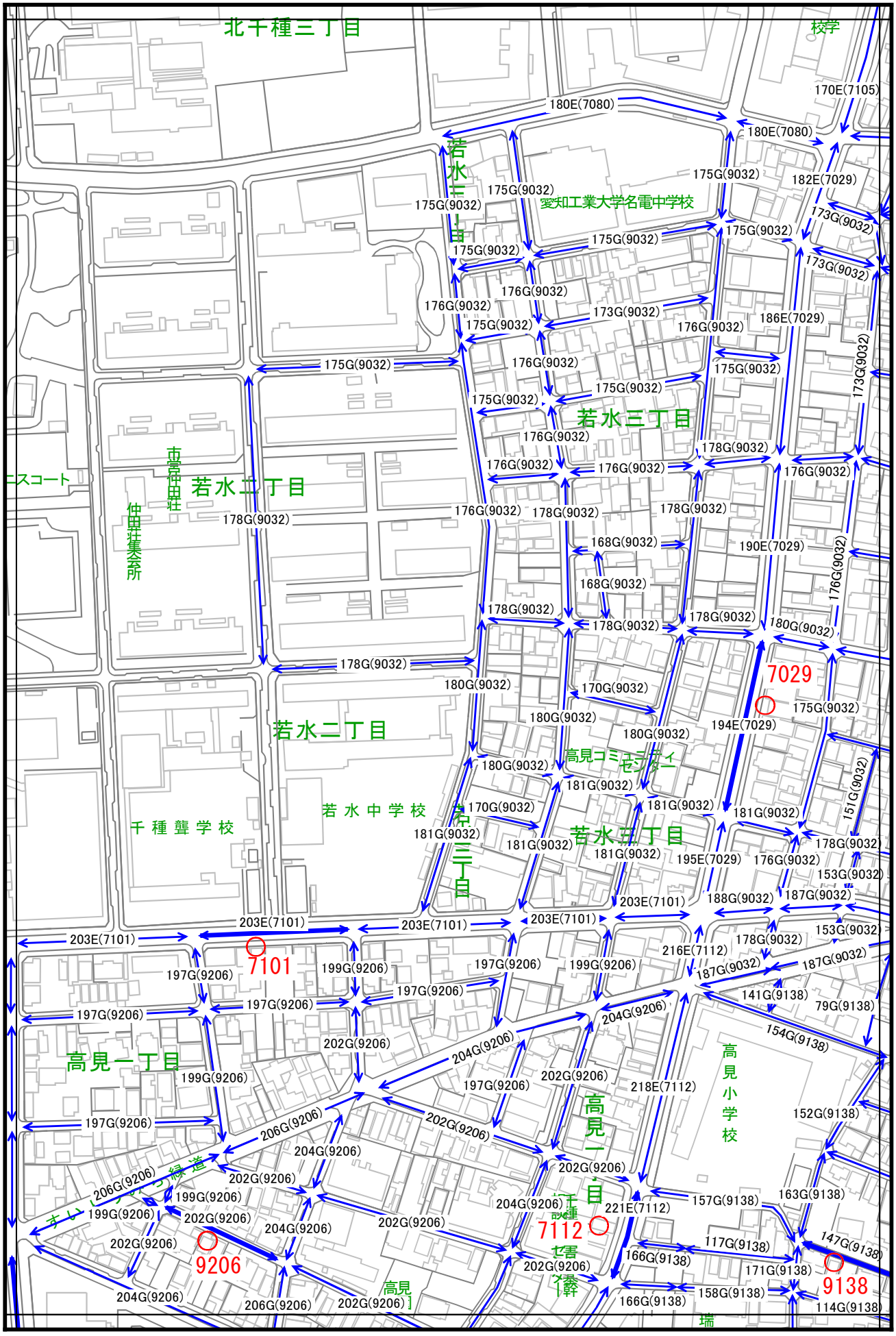

5	6	7
11	12	13
16	17	18

（標準宅地の表示）
○ 標準宅地
9001 標準宅地番号

（路線価の表示）
路線価（千円/㎡）
120G（9001）
用途地区区分記号　地域番号

主要な路線
その他の路線

（用途地区区分記号）
A：高度商業Ⅰ　E：併用住宅　H：大工場
B：高度商業Ⅱ　F：高級住宅　J：中小工場
C：繁華街　G：普通住宅
D：普通商業

千種区

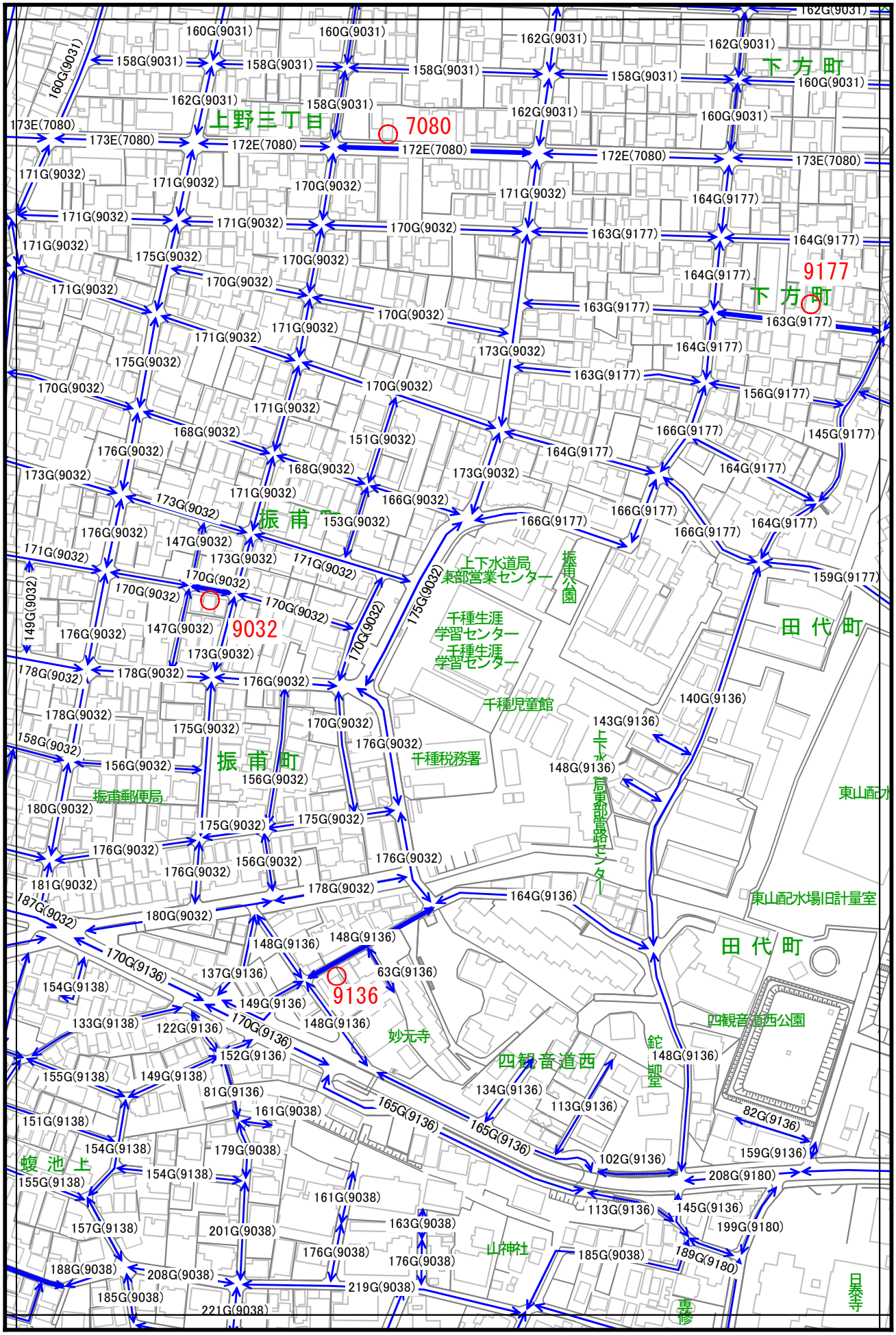

6	7	8
12	13	14
17	18	19

13

（標準宅地の表示）
○ 標準宅地
9001 標準宅地番号

（路線価の表示）
路線価（千円/㎡）
120G（9001）
用途地区区分記号　地域番号

主要な路線
その他の路線

（用途地区区分記号）
A：高度商業Ⅰ　E：併用住宅　H：大工場
B：高度商業Ⅱ　F：高級住宅　J：中小工場
C：繁華街　G：普通住宅
D：普通商業

千種区

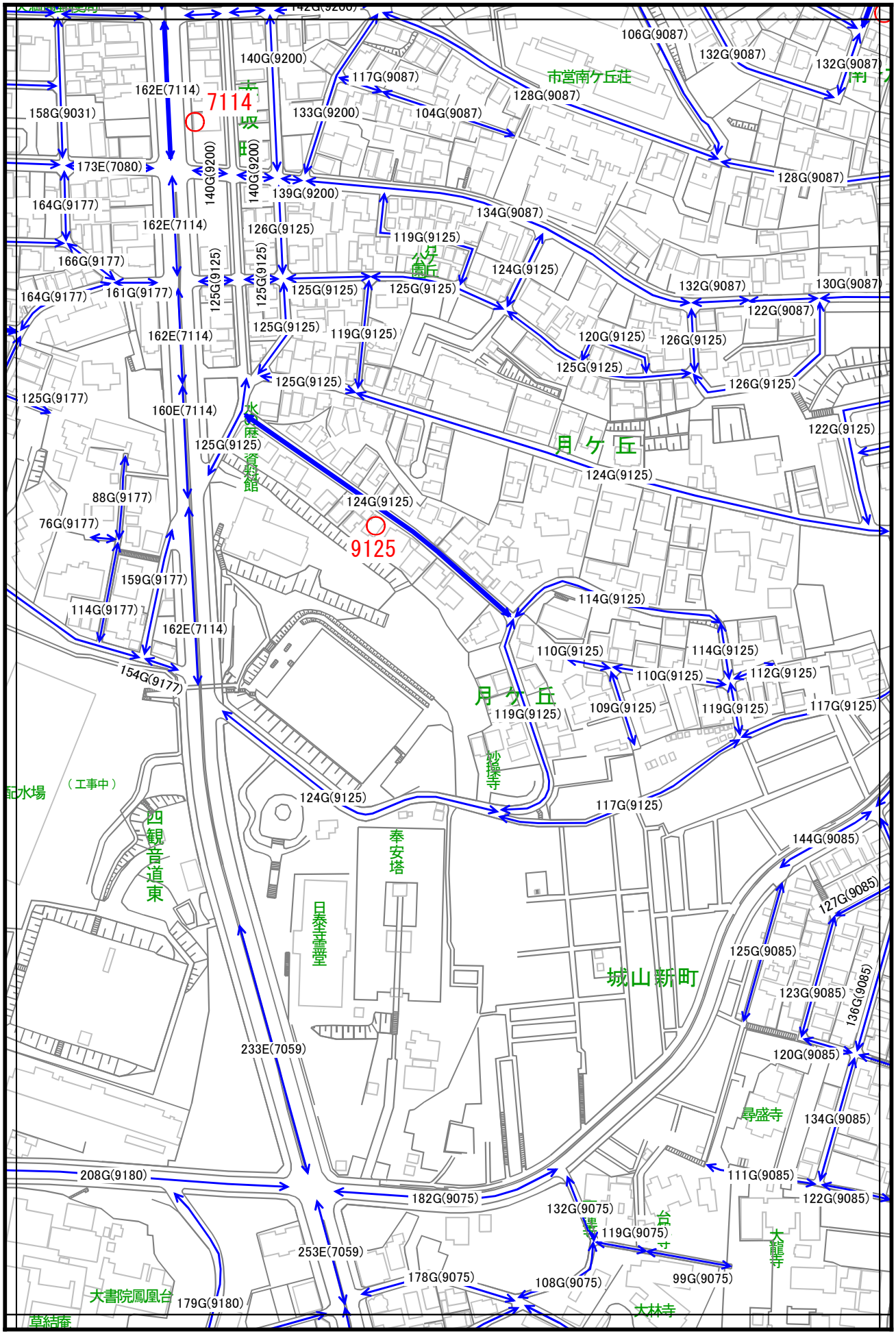

6	7	8
12	13	14
17	18	19

（標準宅地の表示）
○ 標準宅地
9001 標準宅地番号

（路線価の表示）
路線価（千円/㎡）
120G（9001）
用途地区区分記号　地域番号

主要な路線
その他の路線

（用途地区区分記号）
A：高度商業Ⅰ　E：併用住宅　H：大工場
B：高度商業Ⅱ　F：高級住宅　J：中小工場
C：繁華街　G：普通住宅
D：普通商業

千種区

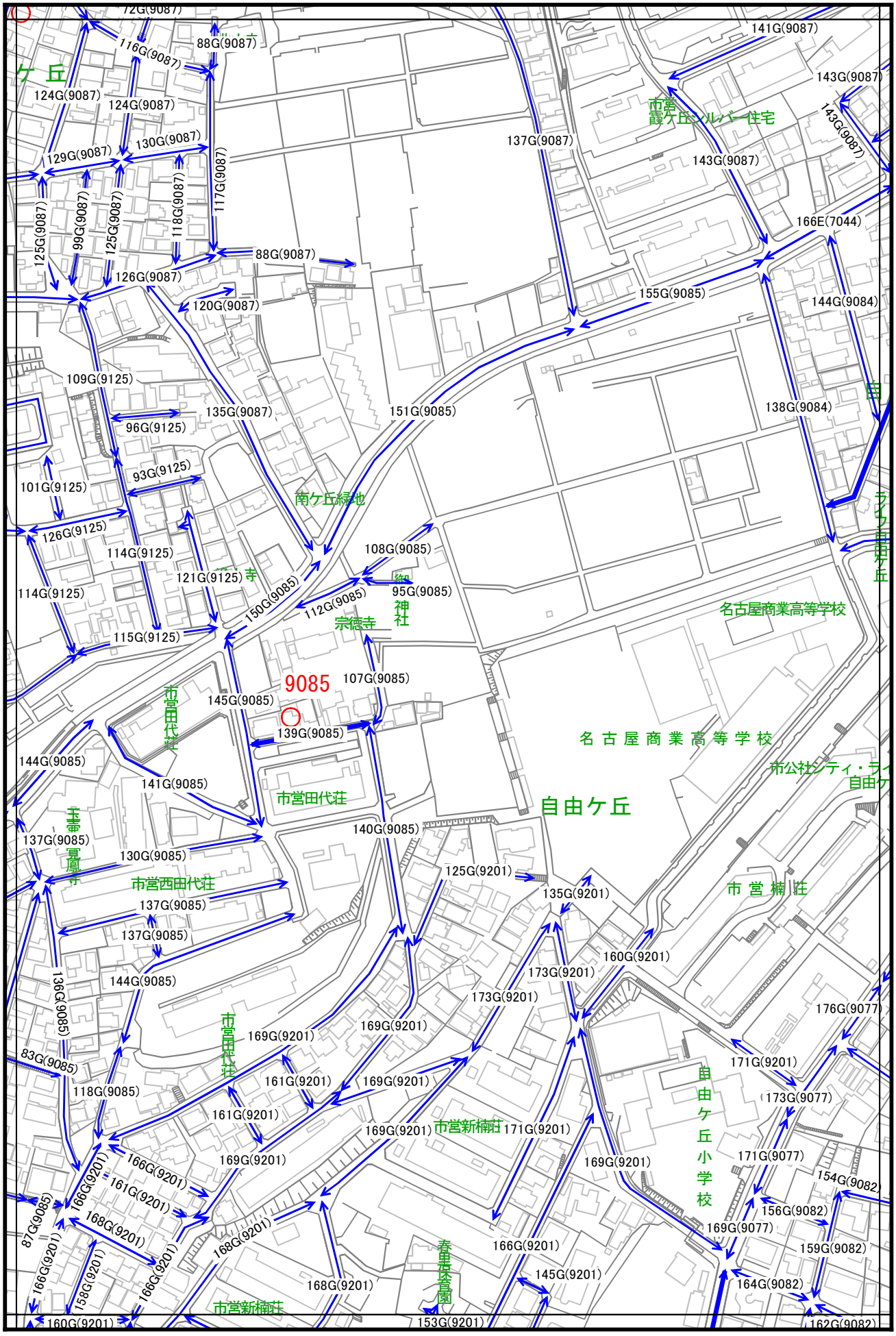

7	8	9
13	14	
18	19	20

14

（標準宅地の表示）
○ 標準宅地
9001 標準宅地番号

（路線価の表示）
路線価（千円/㎡）
← 120G（9001）→
用途地区区分記号　地域番号

主要な路線
その他の路線

（用途地区区分記号）
A：高度商業Ⅰ　E：併用住宅　H：大工場
B：高度商業Ⅱ　F：高級住宅　J：中小工場
C：繁華街　G：普通住宅
D：普通商業

千種区

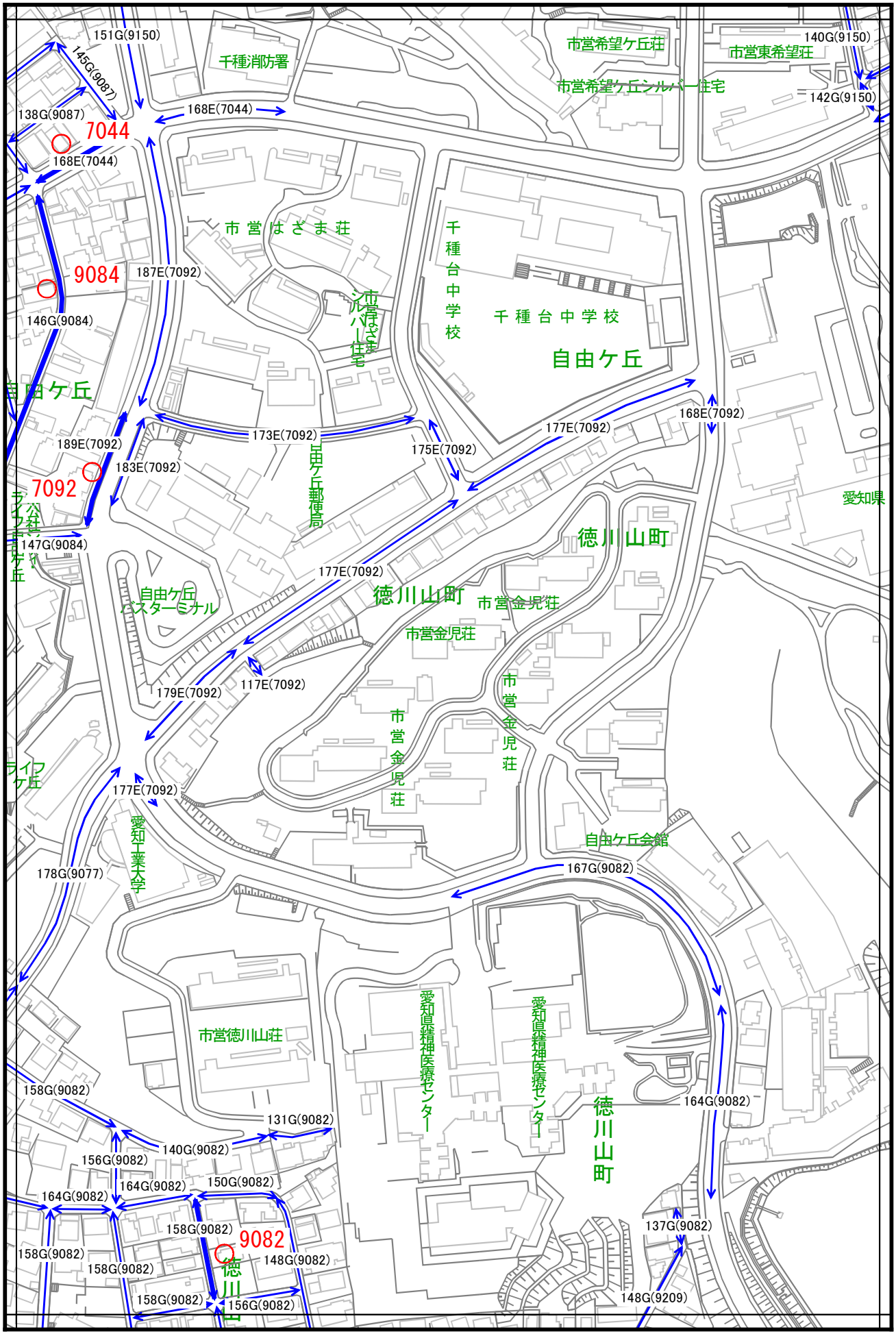

7	8	9
13	14	
18	19	20

（標準宅地の表示）
○ 標準宅地
9001 標準宅地番号

（路線価の表示）
路線価（千円/㎡）
120G（9001）
用途地区区分記号　地域番号

主要な路線
その他の路線

（用途地区区分記号）
A：高度商業Ⅰ　E：併用住宅　H：大工場
B：高度商業Ⅱ　F：高級住宅　J：中小工場
C：繁華街　G：普通住宅
D：普通商業

千種区

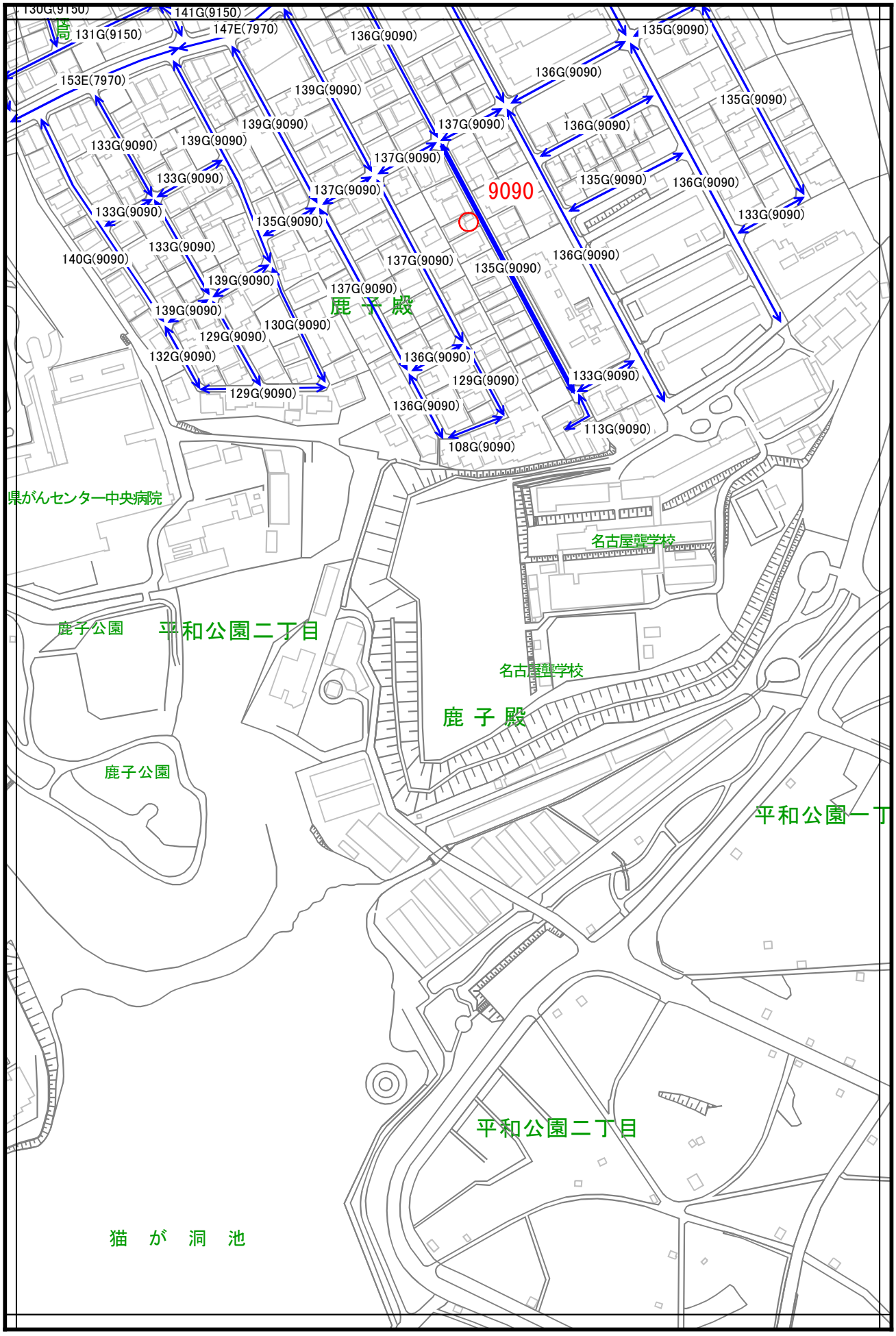

	10	11
	15	16
22	23	24

15

（標準宅地の表示）
○ 標準宅地
9001 標準宅地番号

（路線価の表示）
路線価（千円/㎡）
120G（9001）
用途地区区分記号　地域番号

主要な路線
その他の路線

（用途地区区分記号）
A：高度商業Ⅰ　E：併用住宅　H：大工場
B：高度商業Ⅱ　F：高級住宅　J：中小工場
C：繁華街　G：普通住宅
D：普通商業

千種区

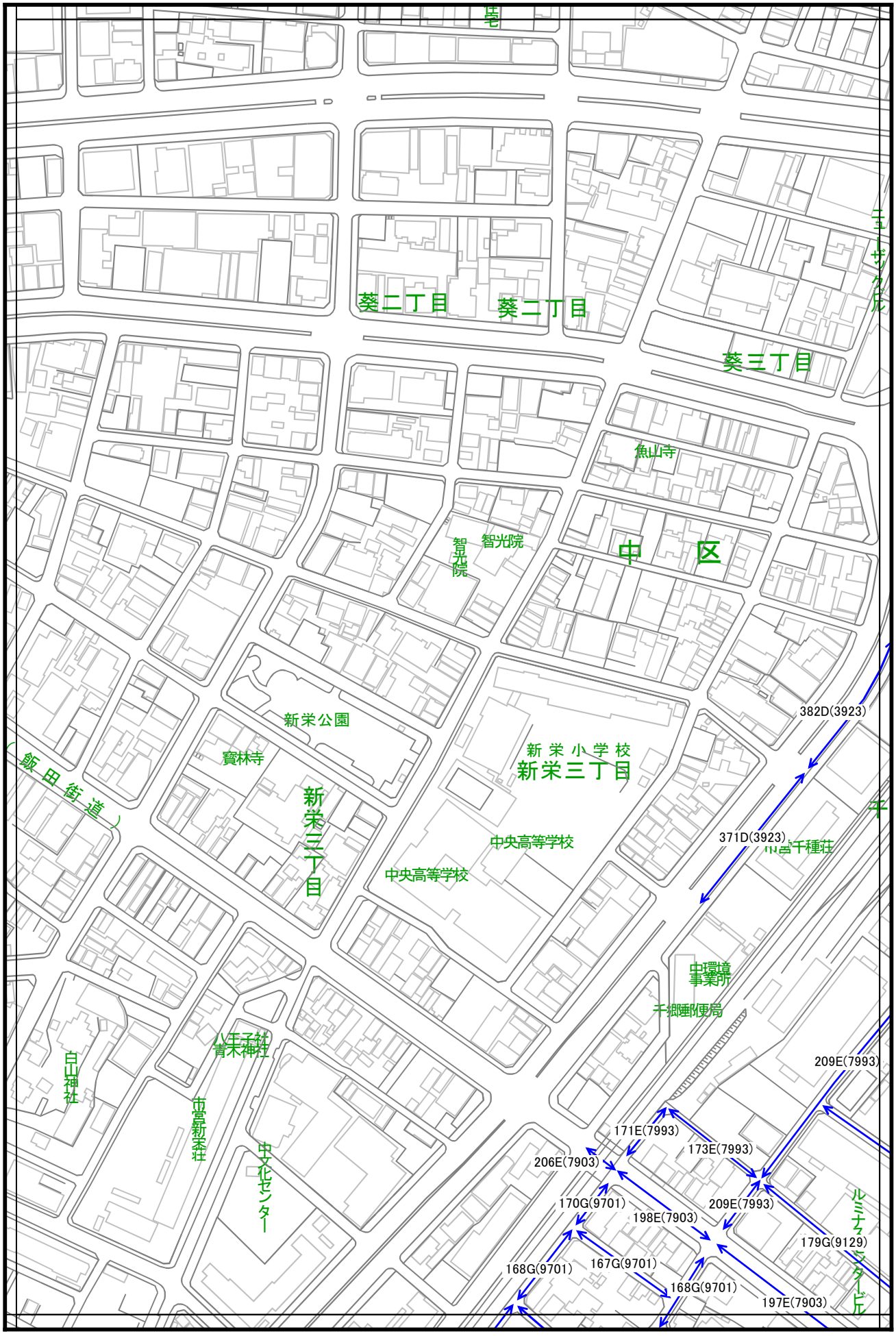

	10	11
	15	16
22	23	24

（標準宅地の表示）
○ 標準宅地
9001 標準宅地番号

（路線価の表示）
路線価（千円/㎡）
120G（9001）
用途地区区分記号　地域番号

主要な路線
その他の路線

（用途地区区分記号）
A：高度商業Ⅰ　E：併用住宅　H：大工場
B：高度商業Ⅱ　F：高級住宅　J：中小工場
C：繁華街　G：普通住宅
D：普通商業

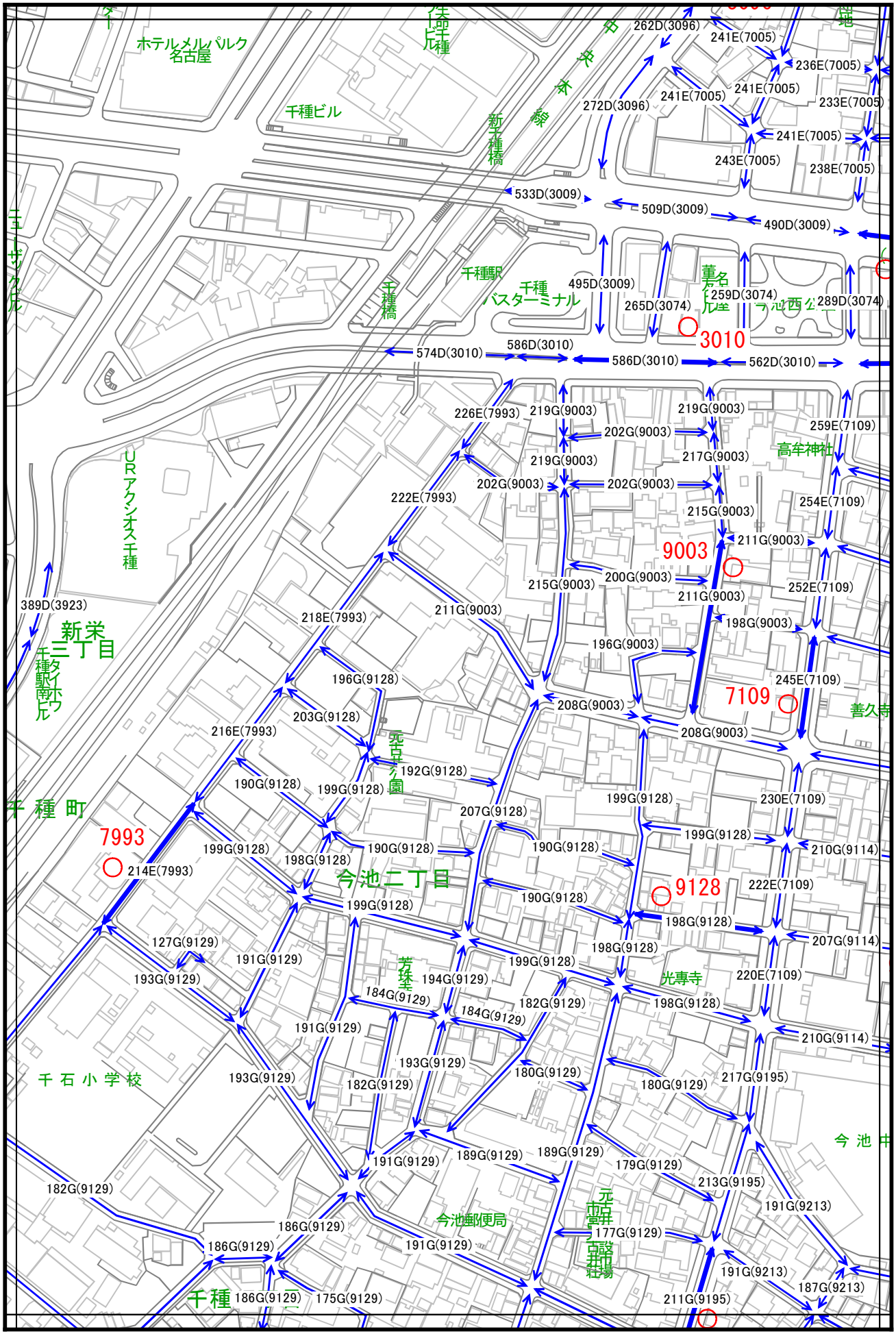

10	11	12
15	16	17
23	24	25

16

（標準宅地の表示）
○ 標準宅地
9001 標準宅地番号

（路線価の表示）
路線価（千円/㎡）
120G（9001）
用途地区区分記号　地域番号

主要な路線
その他の路線

（用途地区区分記号）
A：高度商業Ⅰ　E：併用住宅　H：大工場
B：高度商業Ⅱ　F：高級住宅　J：中小工場
C：繁華街　G：普通住宅
D：普通商業

千種区

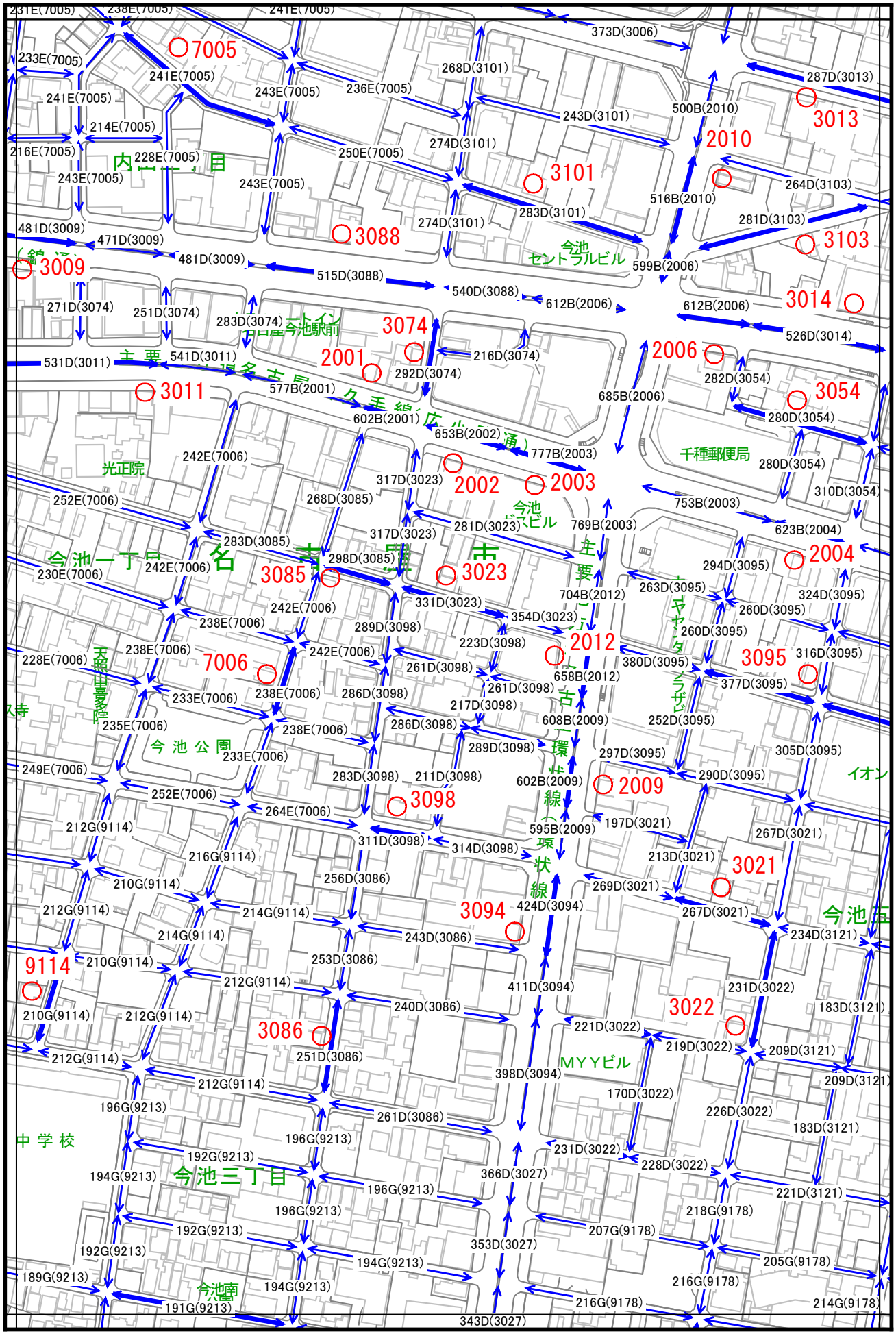

10	11	12
15	16	17
23	24	25

（標準宅地の表示）
○ 標準宅地
9001 標準宅地番号

（路線価の表示）
120G（9001）
路線価（千円/㎡）
用途地区区分記号
地域番号

主要な路線
その他の路線

（用途地区区分記号）
A：高度商業Ⅰ
B：高度商業Ⅱ
C：繁華街
D：普通商業
E：併用住宅
F：高級住宅
G：普通住宅
H：大工場
J：中小工場

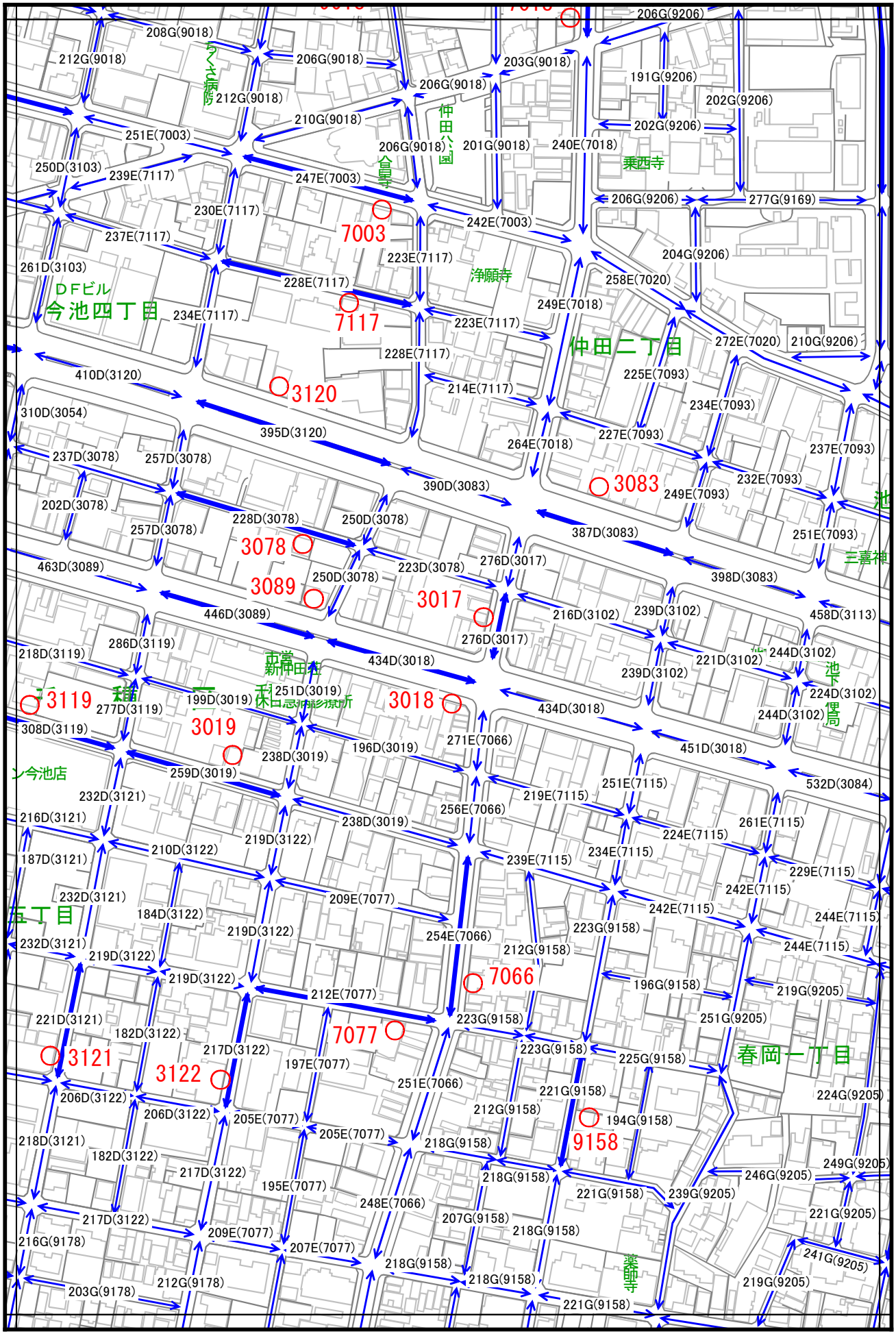

11	12	13
16	17	18
24	25	26

17

（標準宅地の表示）
○ 標準宅地
9001 標準宅地番号

（路線価の表示）
路線価（千円/㎡）
120G（9001）
用途地区区分記号　地域番号

主要な路線
その他の路線

（用途地区区分記号）
A：高度商業Ⅰ　E：併用住宅　H：大工場
B：高度商業Ⅱ　F：高級住宅　J：中小工場
C：繁華街　G：普通住宅
D：普通商業

千種区

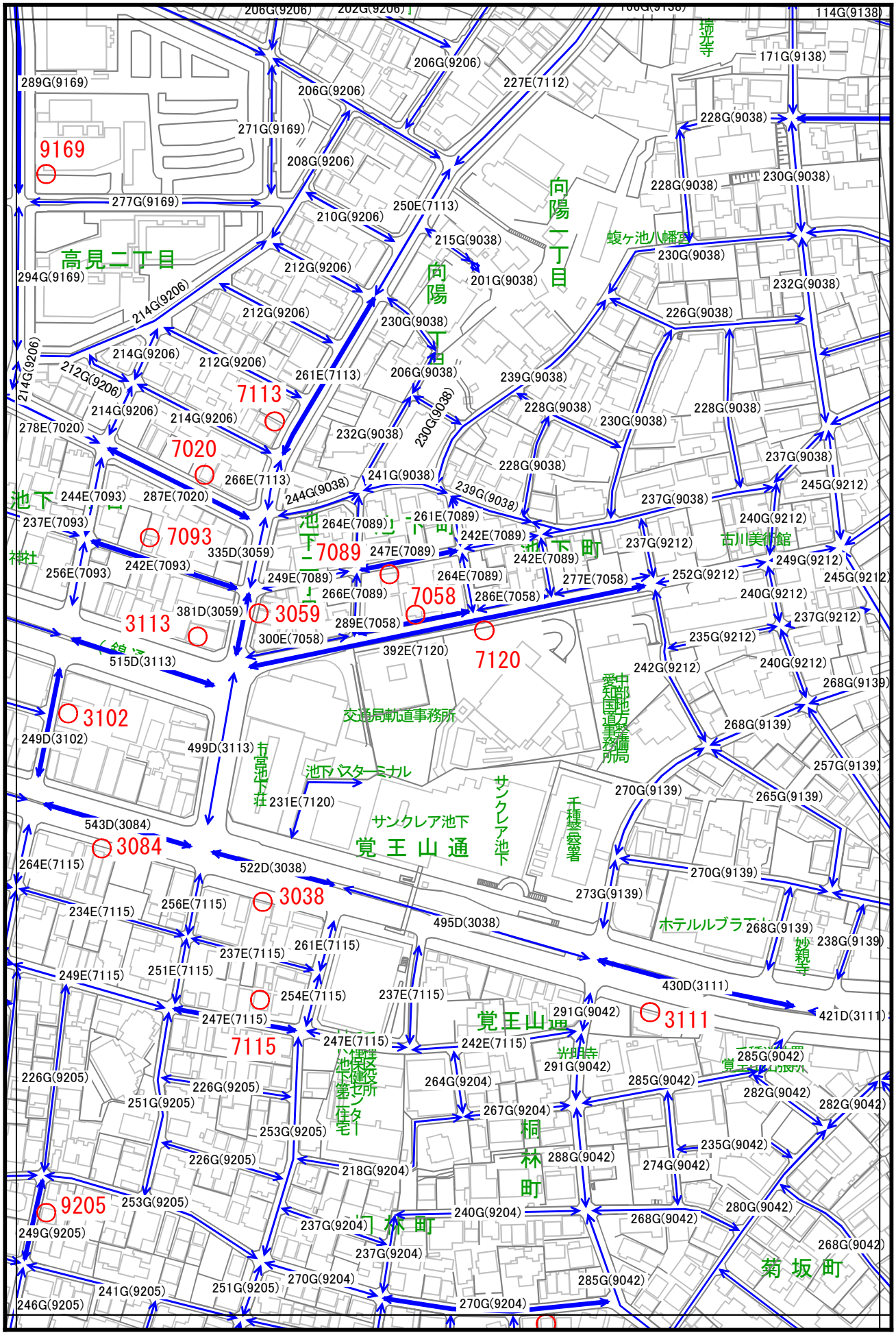

11	12	13
16	17	18
24	25	26

（標準宅地の表示）
○ 標準宅地
9001 標準宅地番号

（路線価の表示）
路線価（千円/㎡）
120G（9001）
用途地区区分記号　地域番号

主要な路線
その他の路線

（用途地区区分記号）
A：高度商業Ⅰ　E：併用住宅　H：大工場
B：高度商業Ⅱ　F：高級住宅　J：中小工場
C：繁華街　G：普通住宅
D：普通商業

千種区

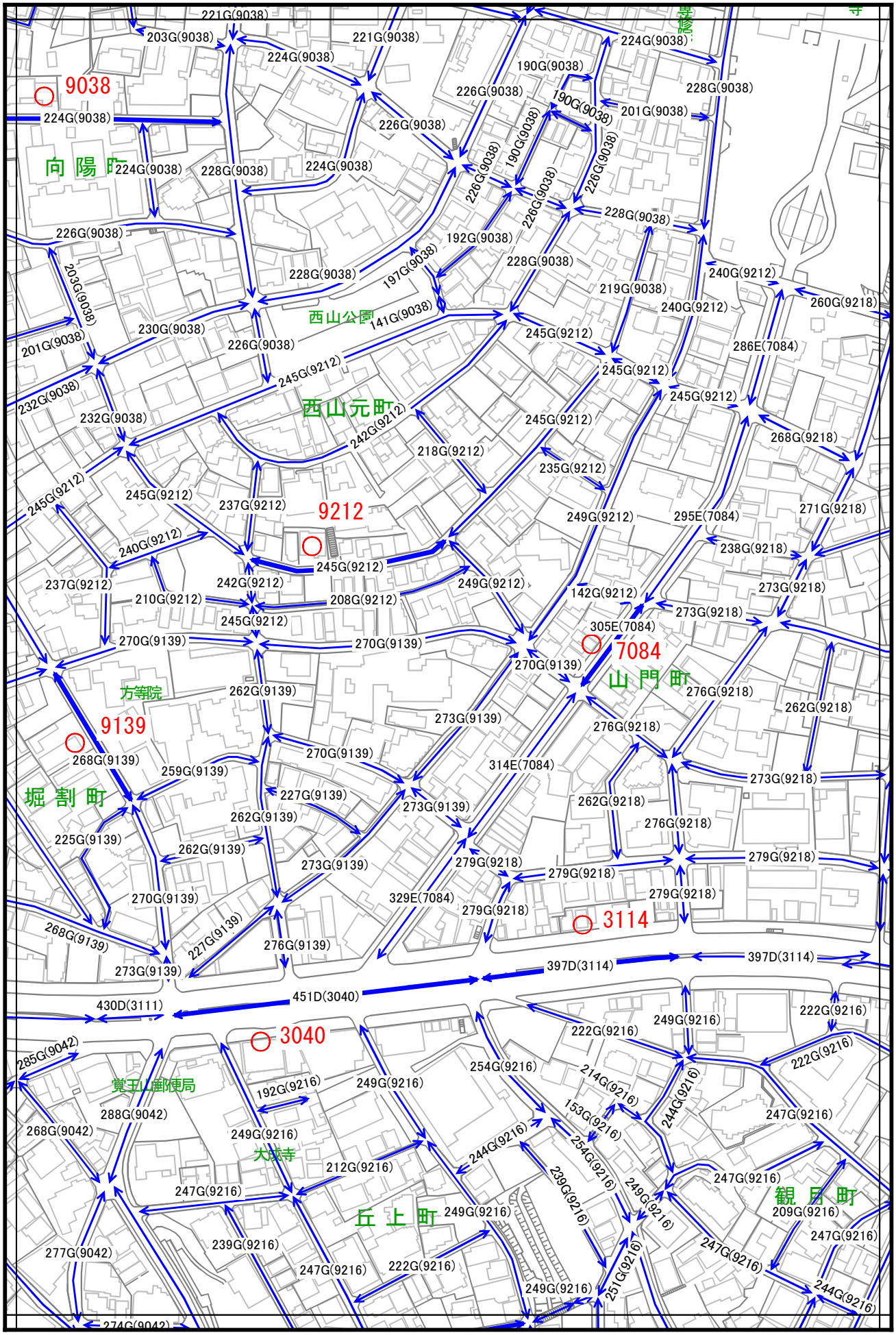

12	13	14
17	18	19
25	26	27

18

（標準宅地の表示）
○ 標準宅地
9001 標準宅地番号

（路線価の表示）
路線価（千円/㎡）
120G（9001）
用途地区区分記号　地域番号

主要な路線
その他の路線

（用途地区区分記号）
A：高度商業Ⅰ　E：併用住宅　H：大工場
B：高度商業Ⅱ　F：高級住宅　J：中小工場
C：繁華街　G：普通住宅
D：普通商業

千種区

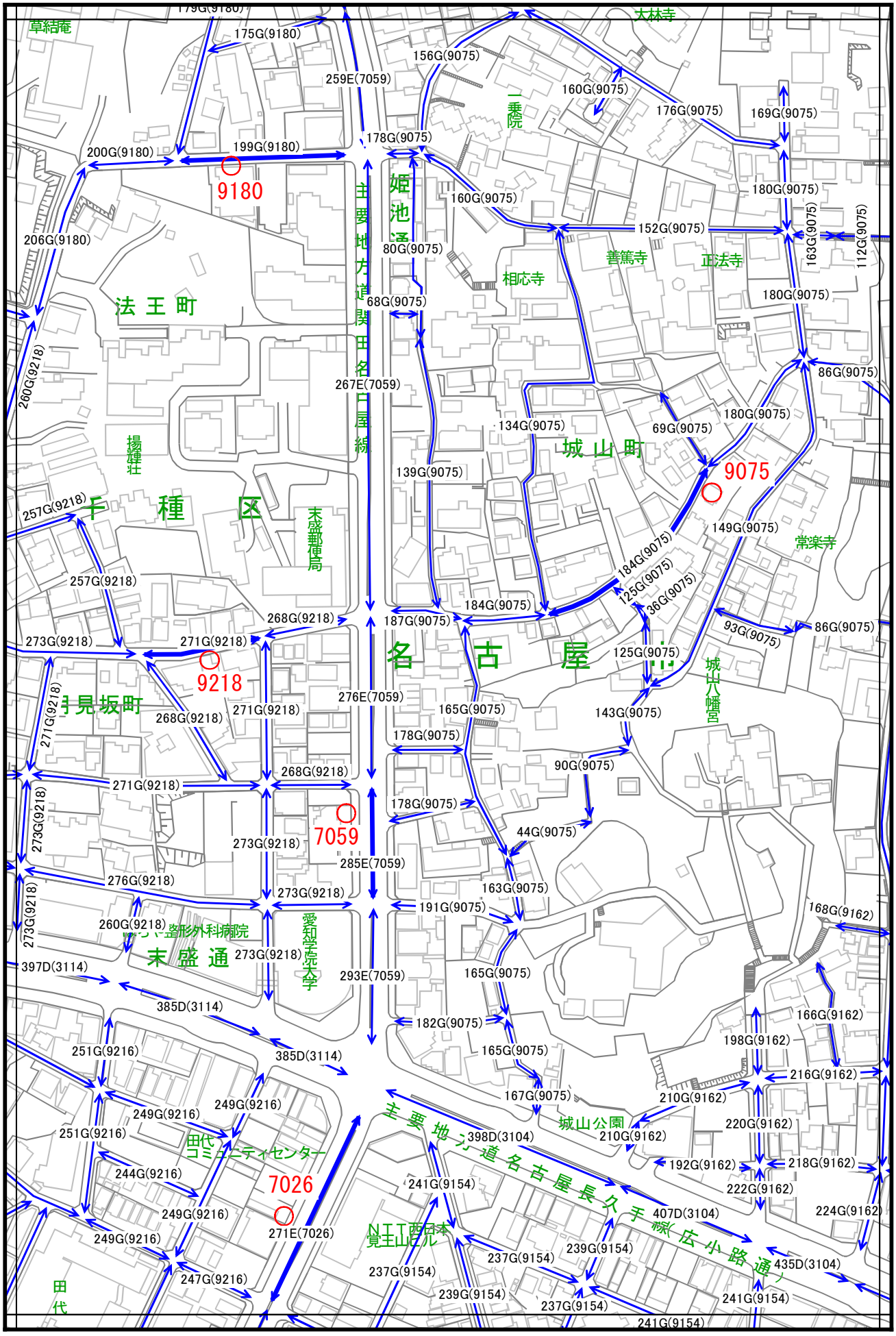

12	13	14
17	18	19
25	26	27

（標準宅地の表示）
○ 標準宅地
9001 標準宅地番号

（路線価の表示）
路線価（千円/㎡）
120G（9001）
用途地区区分記号　地域番号

主要な路線
その他の路線

（用途地区区分記号）
A：高度商業Ⅰ　E：併用住宅　H：大工場
B：高度商業Ⅱ　F：高級住宅　J：中小工場
C：繁華街　G：普通住宅
D：普通商業

千種区

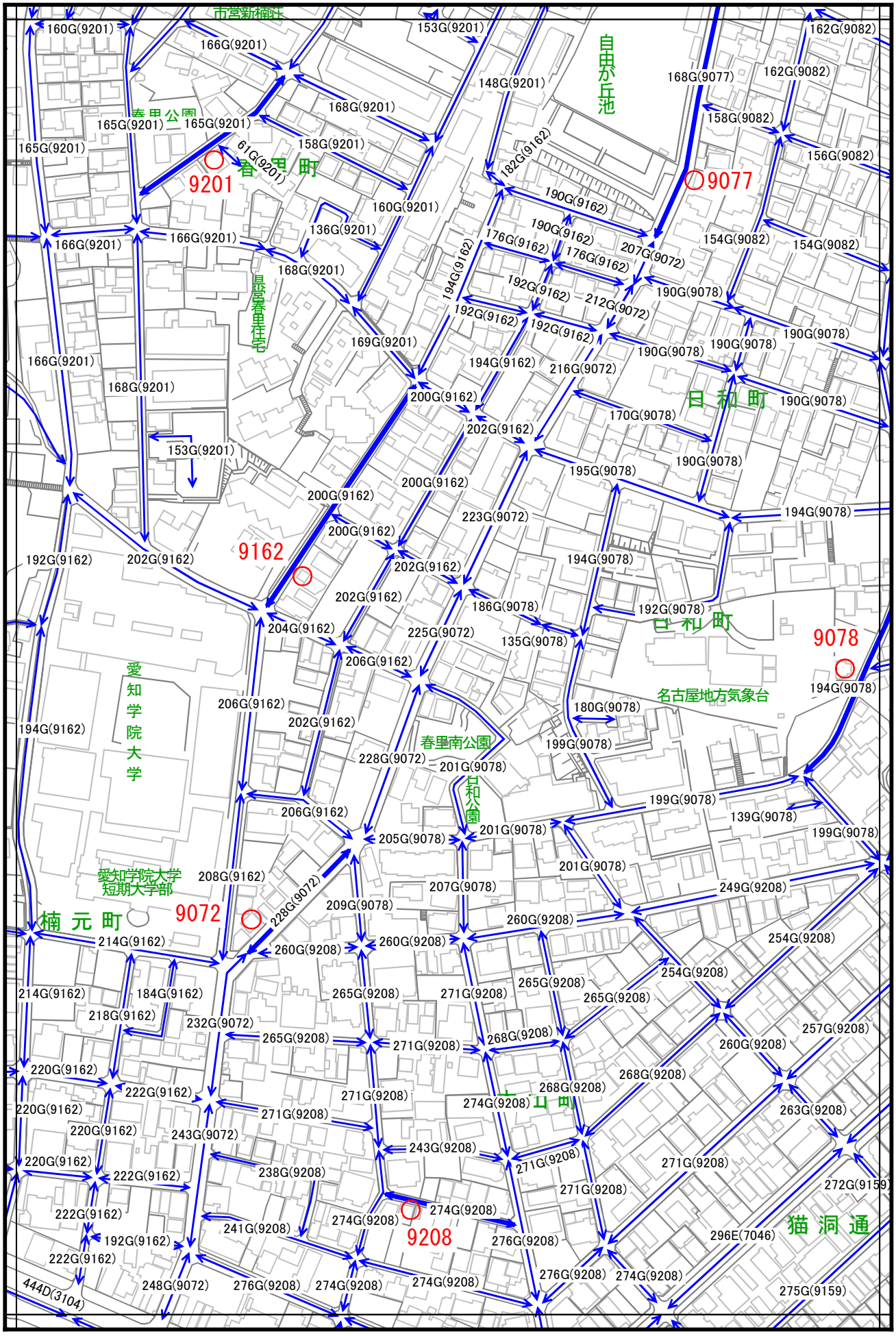

13	14	
18	19	20
26	27	28

19

（標準宅地の表示）
○ 標準宅地
9001 標準宅地番号

（路線価の表示）
路線価（千円/㎡）
120G（9001）
用途地区区分記号　地域番号

主要な路線
その他の路線

（用途地区区分記号）
A：高度商業Ⅰ　E：併用住宅　H：大工場
B：高度商業Ⅱ　F：高級住宅　J：中小工場
C：繁華街　G：普通住宅
D：普通商業

千種区

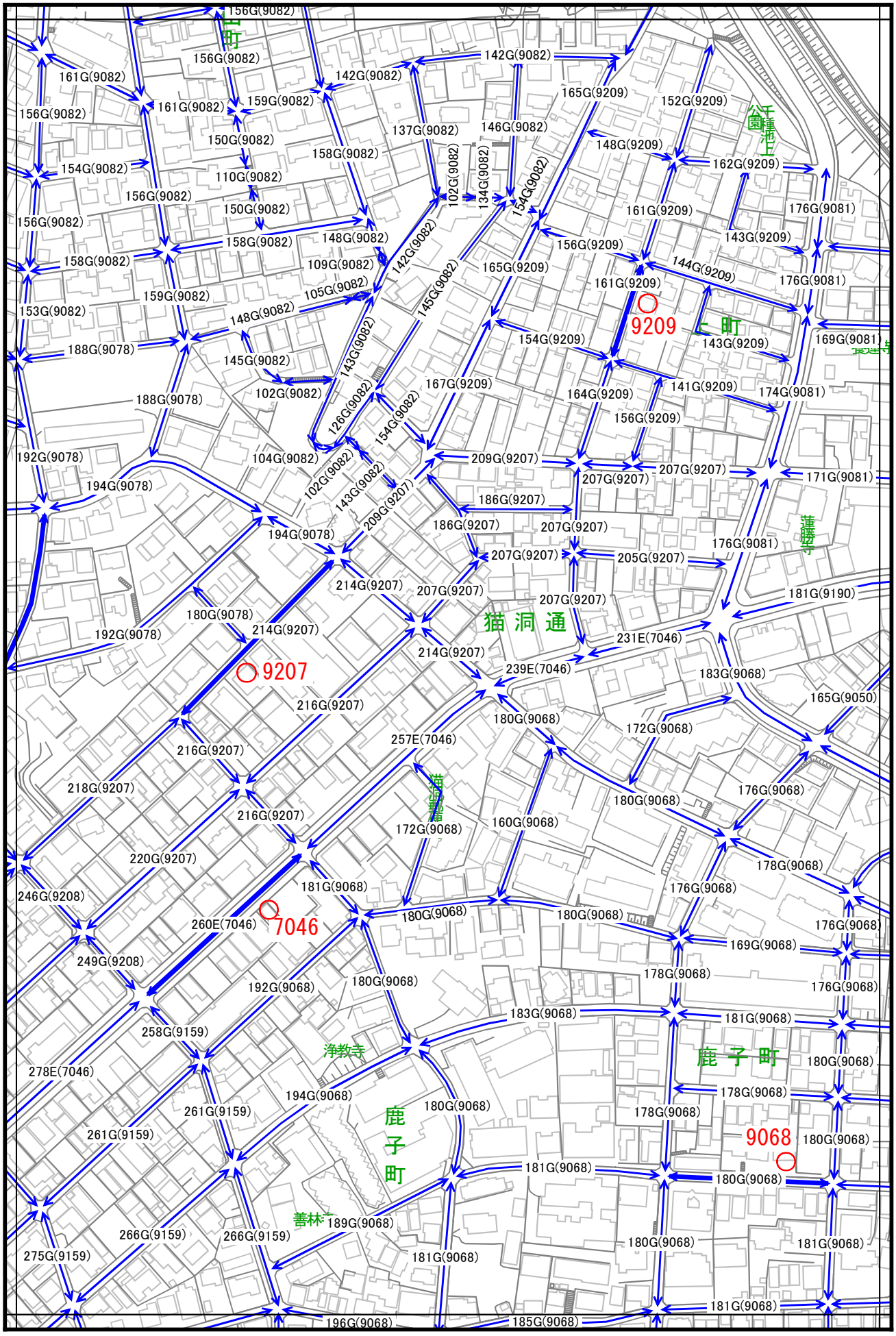

13	14	
18	19	20
26	27	28

（標準宅地の表示）
○　標準宅地
9001　標準宅地番号

（路線価の表示）
路線価（千円/㎡）
120G（9001）
用途地区区分記号　地域番号

主要な路線
その他の路線

（用途地区区分記号）
A：高度商業Ⅰ　E：併用住宅　H：大工場
B：高度商業Ⅱ　F：高級住宅　J：中小工場
C：繁華街　G：普通住宅
D：普通商業

千種区

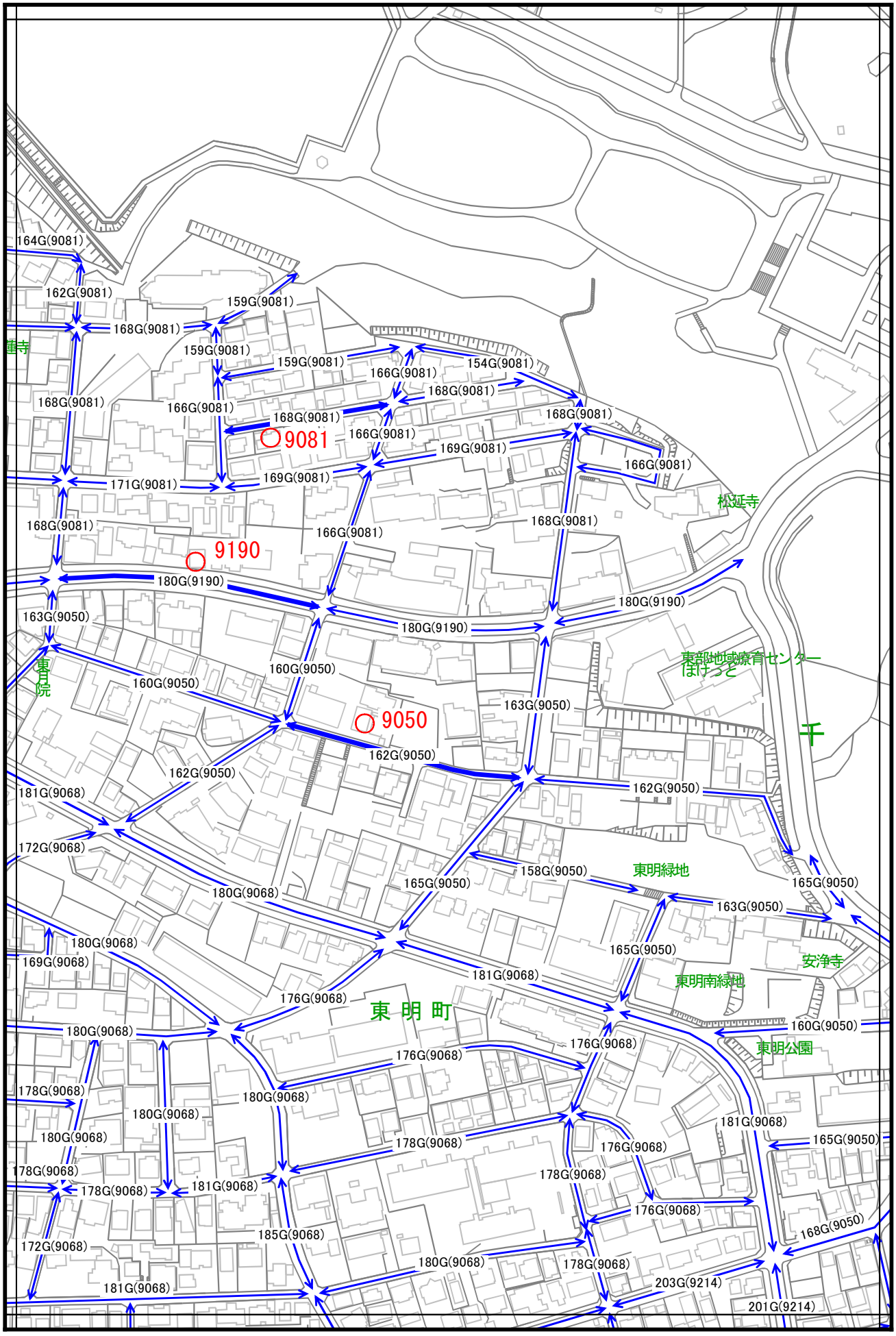

14		
19	20	21
27	28	29

20

（標準宅地の表示）
○ 標準宅地
9001 標準宅地番号

（路線価の表示）
路線価（千円/㎡）
120G（9001）
用途地区区分記号
地域番号

主要な路線
その他の路線

（用途地区区分記号）
A：高度商業Ⅰ　E：併用住宅　H：大工場
B：高度商業Ⅱ　F：高級住宅　J：中小工場
C：繁華街　G：普通住宅
D：普通商業

千種区

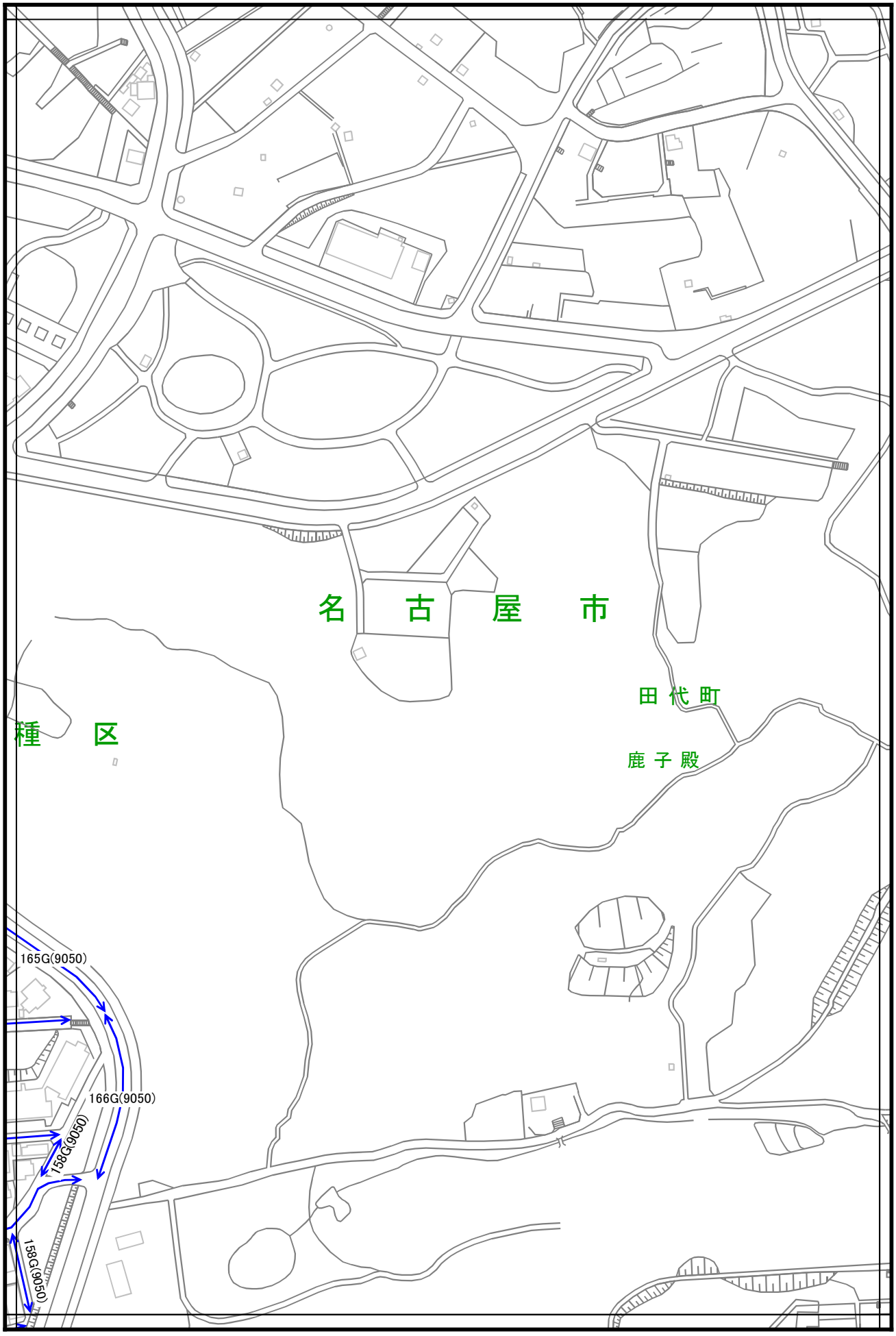

14		
19	20	21
27	28	29

（標準宅地の表示）
○ 標準宅地
9001 標準宅地番号

（路線価の表示）
路線価（千円/㎡）
120G（9001）
用途地区区分記号
地域番号

主要な路線
その他の路線

（用途地区区分記号）
A：高度商業Ⅰ
B：高度商業Ⅱ
C：繁華街
D：普通商業
E：併用住宅
F：高級住宅
G：普通住宅
H：大工場
J：中小工場

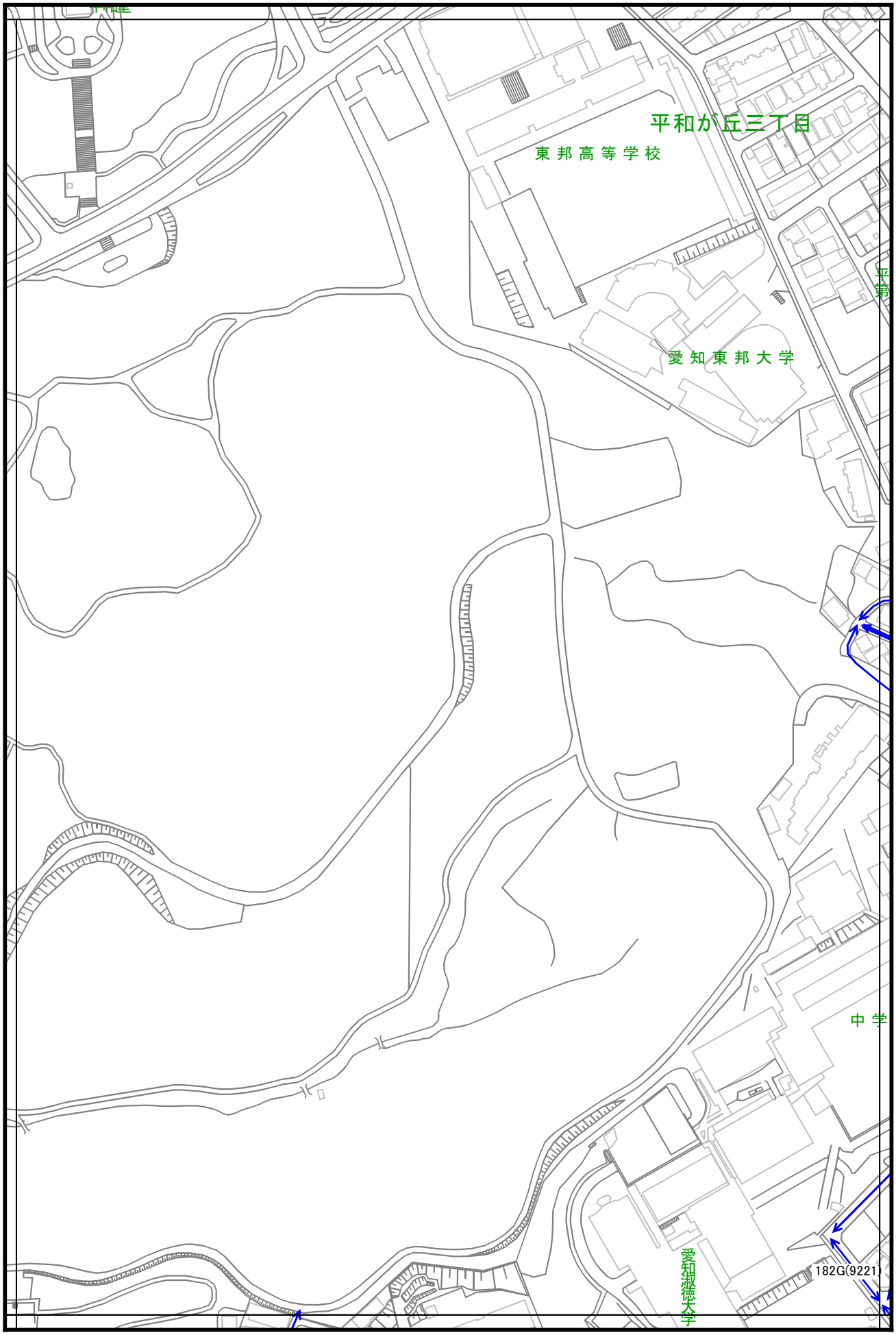

21

20	21	
28	29	

（標準宅地の表示）
○ 標準宅地
9001 標準宅地番号

（路線価の表示）
路線価（千円/㎡）
120G（9001）
用途地区区分記号　地域番号

主要な路線
その他の路線

（用途地区区分記号）
A：高度商業Ⅰ　E：併用住宅　H：大工場
B：高度商業Ⅱ　F：高級住宅　J：中小工場
C：繁華街　G：普通住宅
D：普通商業

千種区

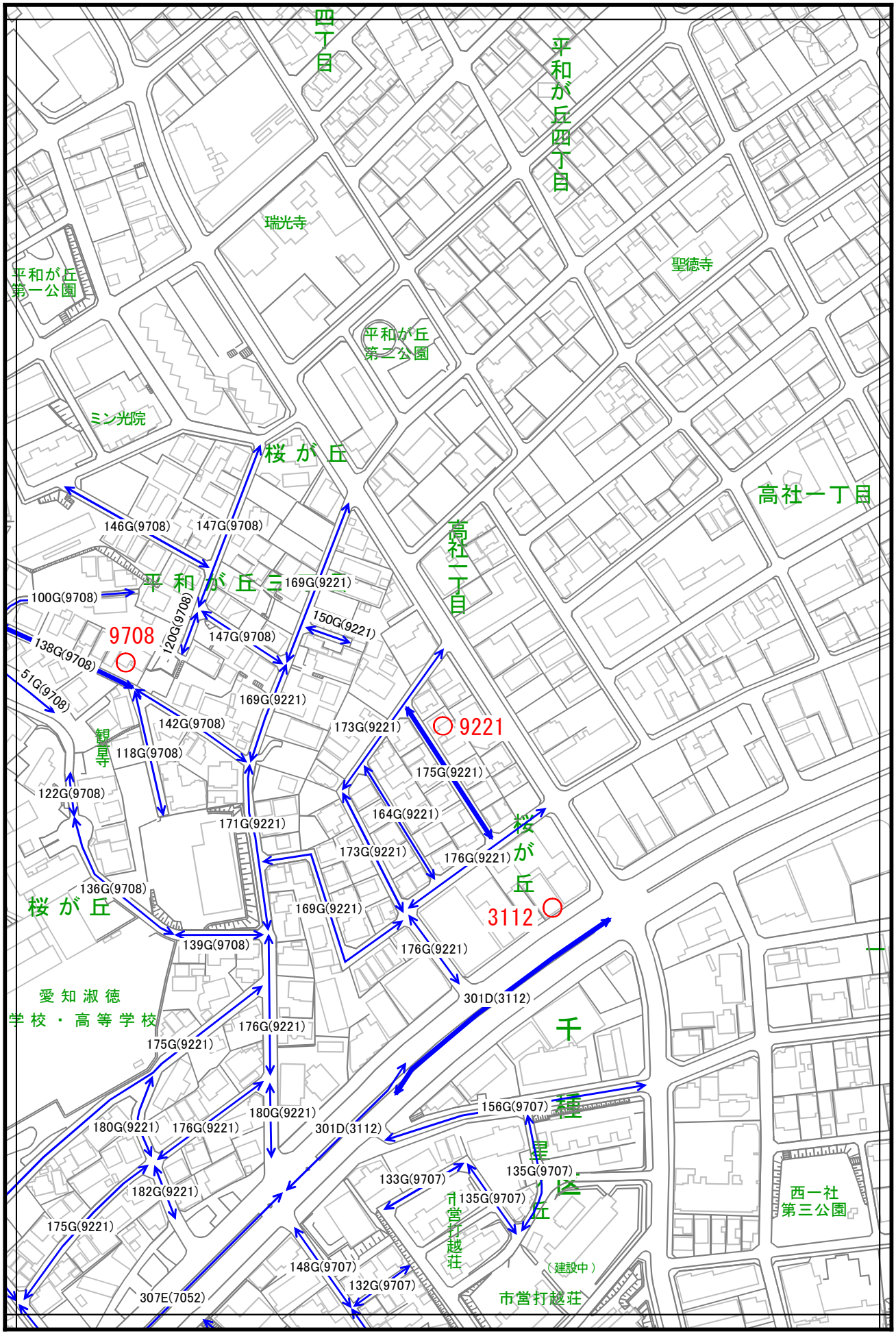

20	21	
28	29	

（標準宅地の表示）
○ 標準宅地
9001 標準宅地番号

（路線価の表示）
路線価（千円/㎡）
120G（9001）
用途地区区分記号　地域番号

主要な路線
その他の路線

（用途地区区分記号）
A：高度商業Ⅰ　E：併用住宅　H：大工場
B：高度商業Ⅱ　F：高級住宅　J：中小工場
C：繁華街　G：普通住宅
D：普通商業

千種区

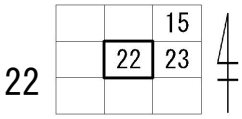

（標準宅地の表示）
○ 標準宅地
9001 標準宅地番号

（路線価の表示）
路線価（千円/㎡）
120G（9001）
用途地区区分記号　地域番号

主要な路線
その他の路線

（用途地区区分記号）
A：高度商業Ⅰ　E：併用住宅　H：大工場
B：高度商業Ⅱ　F：高級住宅　J：中小工場
C：繁華街　G：普通住宅
D：普通商業

千種区

		15
	22	23

（標準宅地の表示）
○ 標準宅地
9001 標準宅地番号

（路線価の表示）
路線価（千円/㎡）
← 120G（9001）→
用途地区区分記号　地域番号

主要な路線
その他の路線

（用途地区区分記号）
A：高度商業Ⅰ　E：併用住宅　H：大工場
B：高度商業Ⅱ　F：高級住宅　J：中小工場
C：繁華街　G：普通住宅
D：普通商業

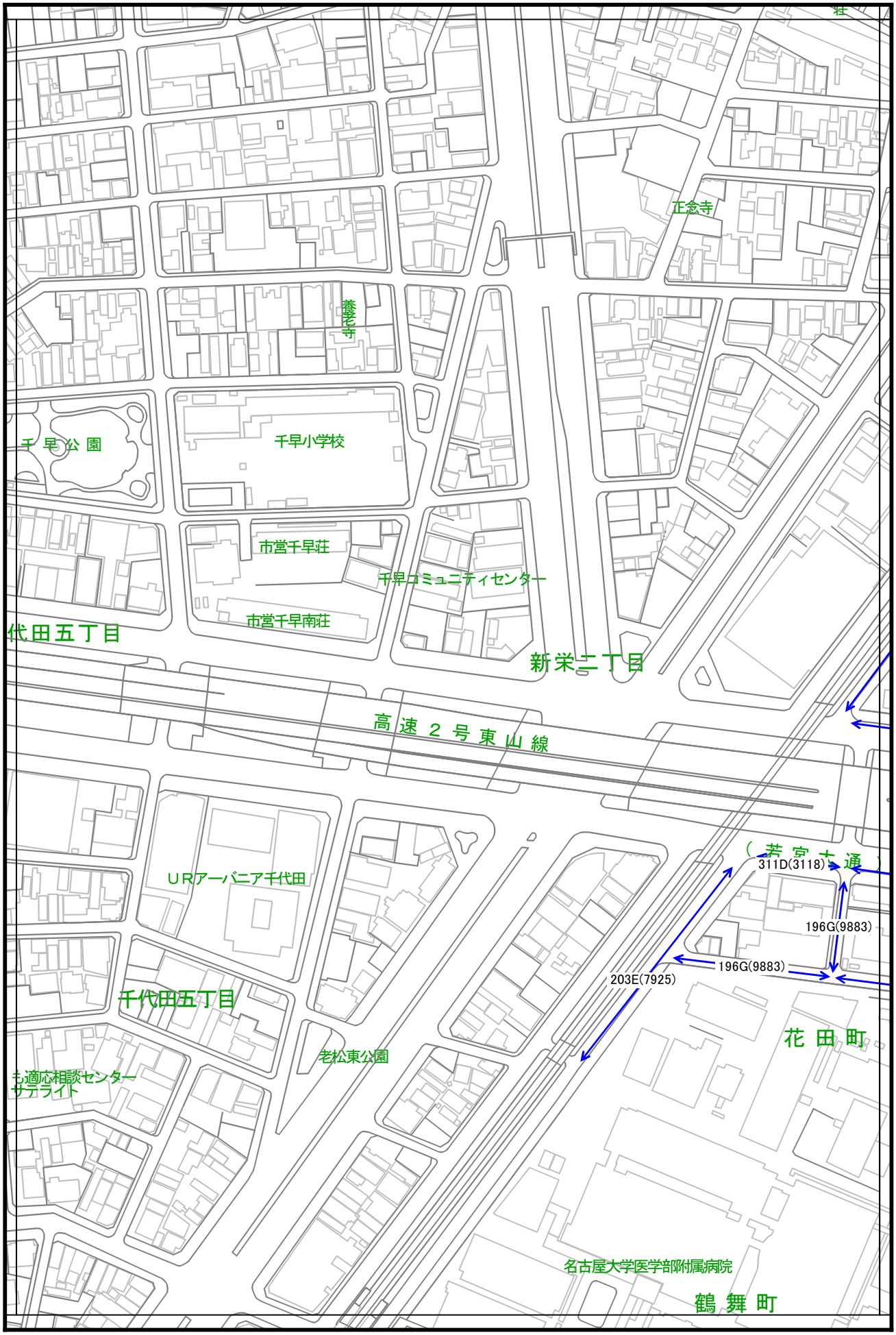

23

	15	16
22	23	24
		30

（標準宅地の表示）
○ 標準宅地
9001 標準宅地番号

（路線価の表示）
路線価（千円/㎡）
120G（9001）
用途地区区分記号　地域番号

主要な路線
その他の路線

（用途地区区分記号）
A：高度商業Ⅰ　E：併用住宅　H：大工場
B：高度商業Ⅱ　F：高級住宅　J：中小工場
C：繁華街　G：普通住宅
D：普通商業

千種区

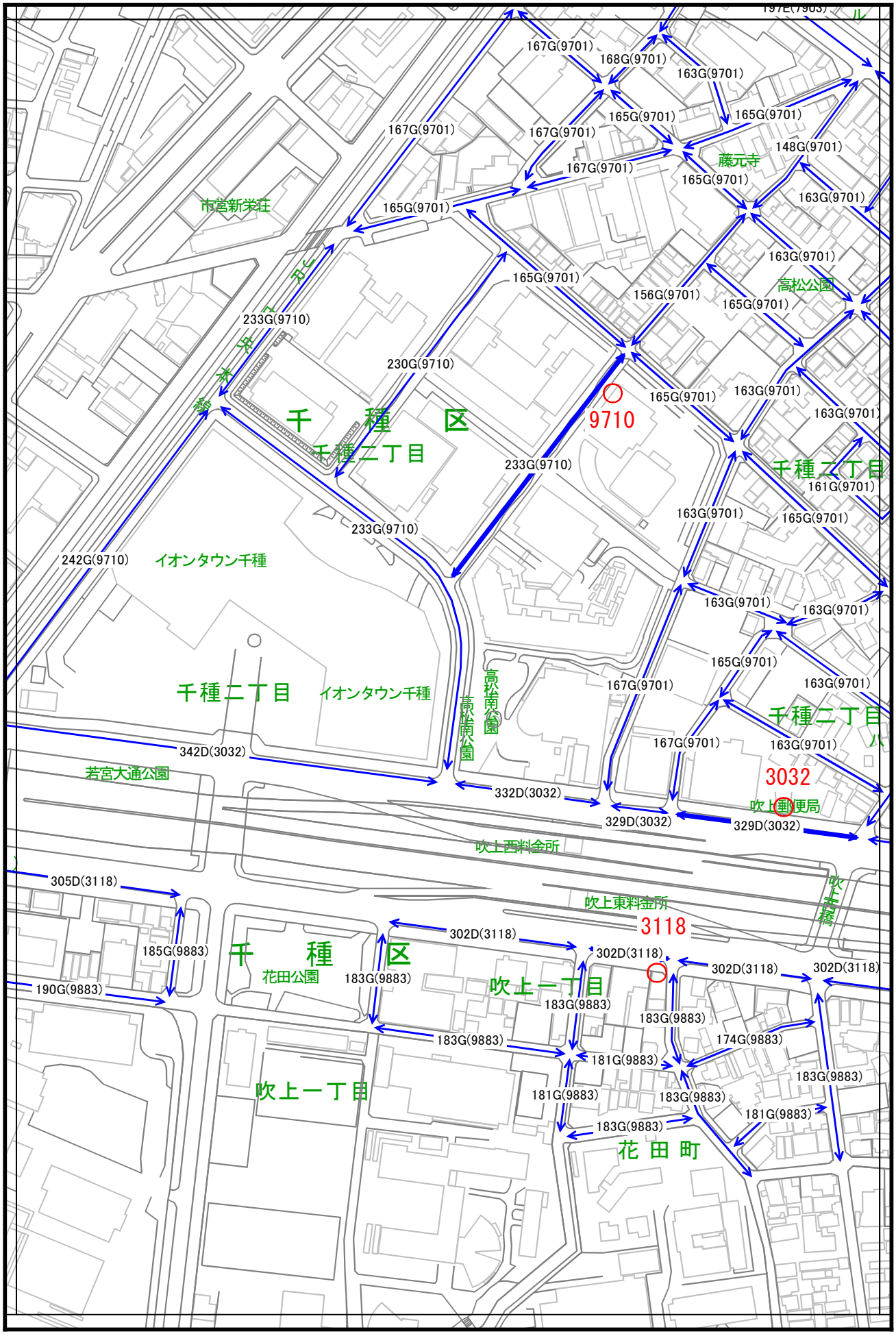

	15	16
22	23	24
		30

（標準宅地の表示）
○ 標準宅地
9001 標準宅地番号

（路線価の表示）
路線価（千円/㎡）
120G（9001）
用途地区区分記号　地域番号

主要な路線
その他の路線

（用途地区区分記号）
A：高度商業Ⅰ　E：併用住宅　H：大工場
B：高度商業Ⅱ　F：高級住宅　J：中小工場
C：繁華街　G：普通住宅
D：普通商業

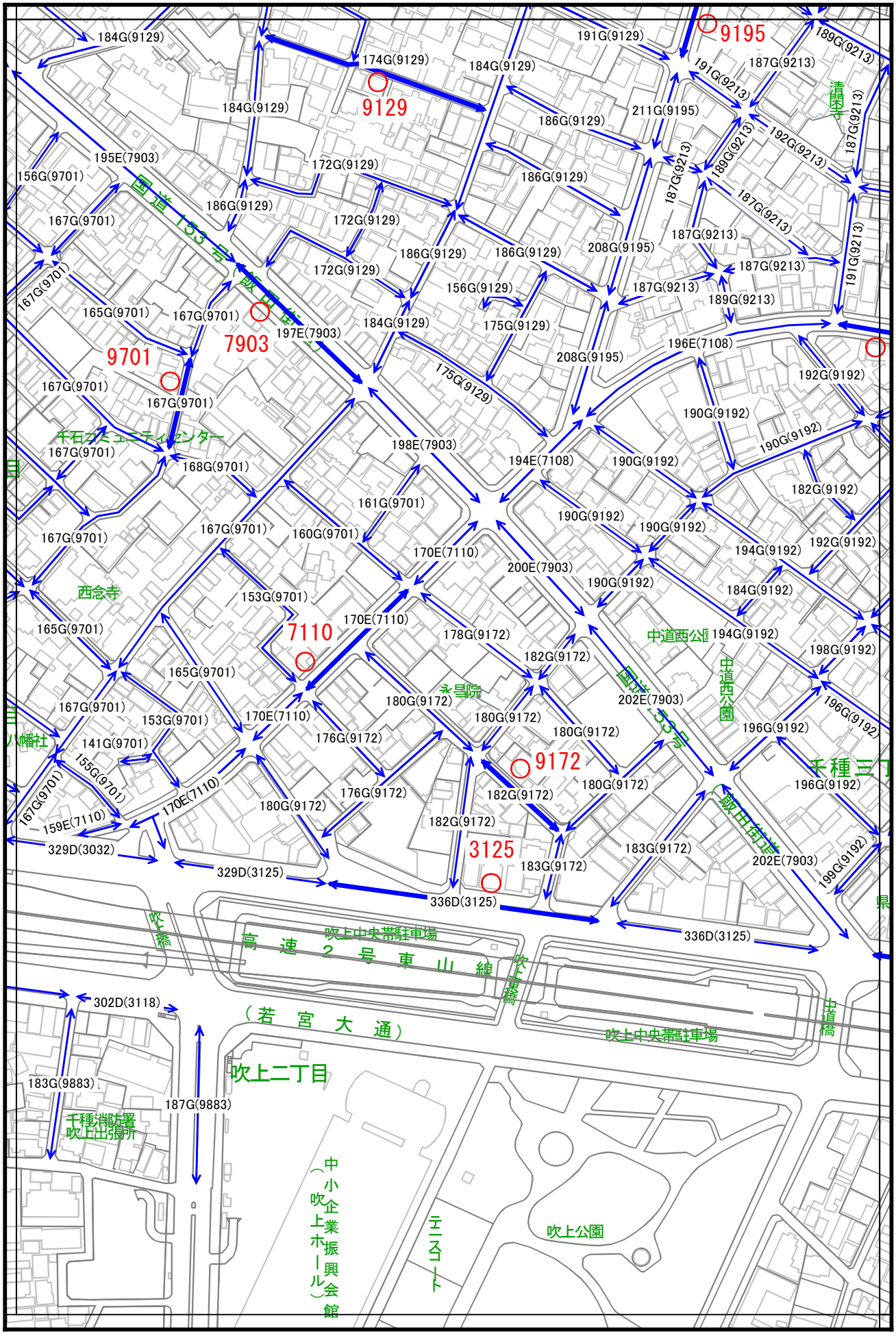

15	16	17
23	24	25
	30	31

24

（標準宅地の表示）
○ 標準宅地
9001 標準宅地番号

（路線価の表示）
路線価（千円/㎡）
120G（9001）
用途地区区分記号　地域番号

主要な路線
その他の路線

（用途地区区分記号）
A：高度商業Ⅰ　E：併用住宅　H：大工場
B：高度商業Ⅱ　F：高級住宅　J：中小工場
C：繁華街　G：普通住宅
D：普通商業

千種区

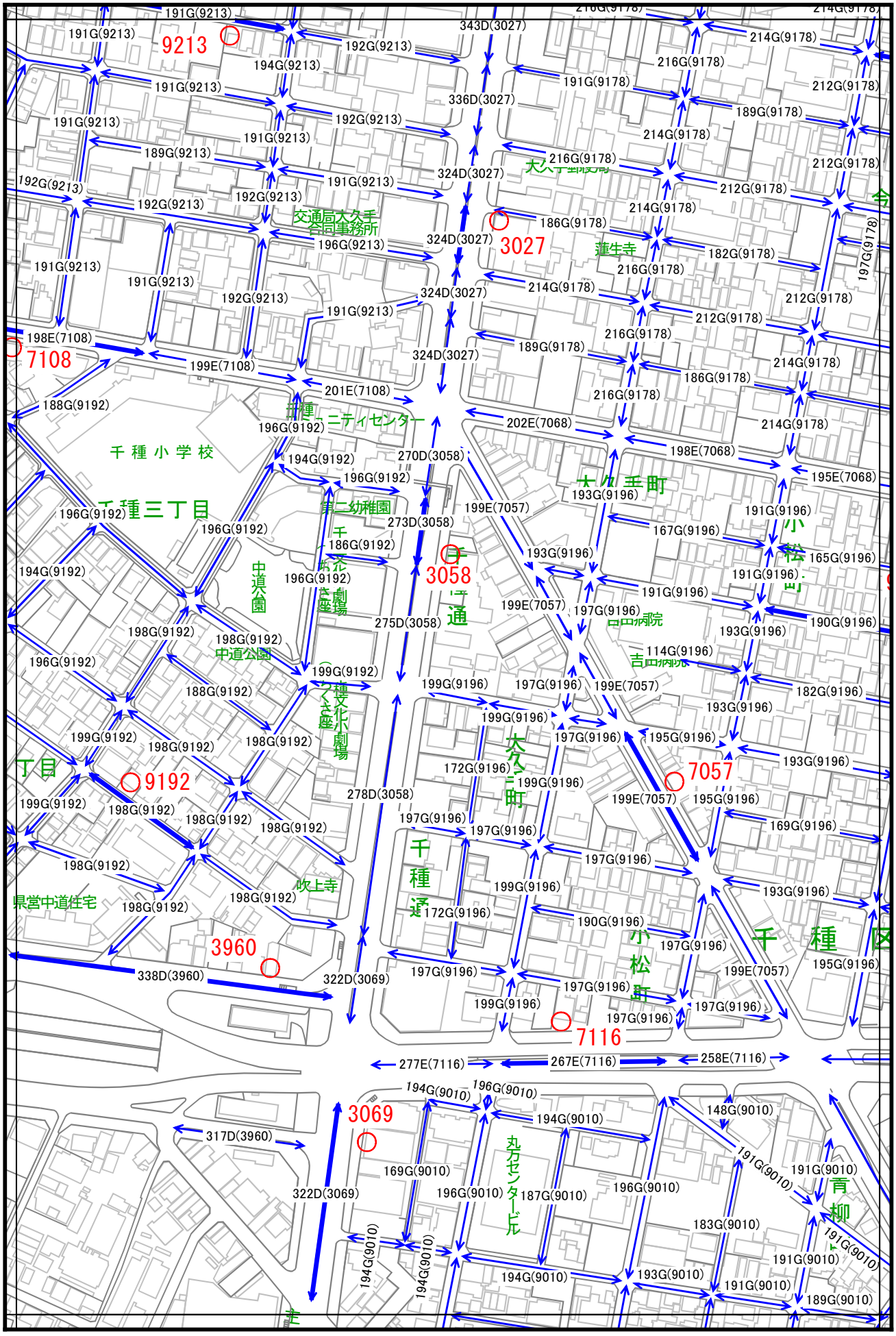

15	16	17
23	24	25
	30	31

（標準宅地の表示）
○ 標準宅地
9001 標準宅地番号

（路線価の表示）
120G（9001）
路線価（千円/㎡）
用途地区区分記号
地域番号

主要な路線
その他の路線

（用途地区区分記号）
A：高度商業Ⅰ
B：高度商業Ⅱ
C：繁華街
D：普通商業
E：併用住宅
F：高級住宅
G：普通住宅
H：大工場
J：中小工場

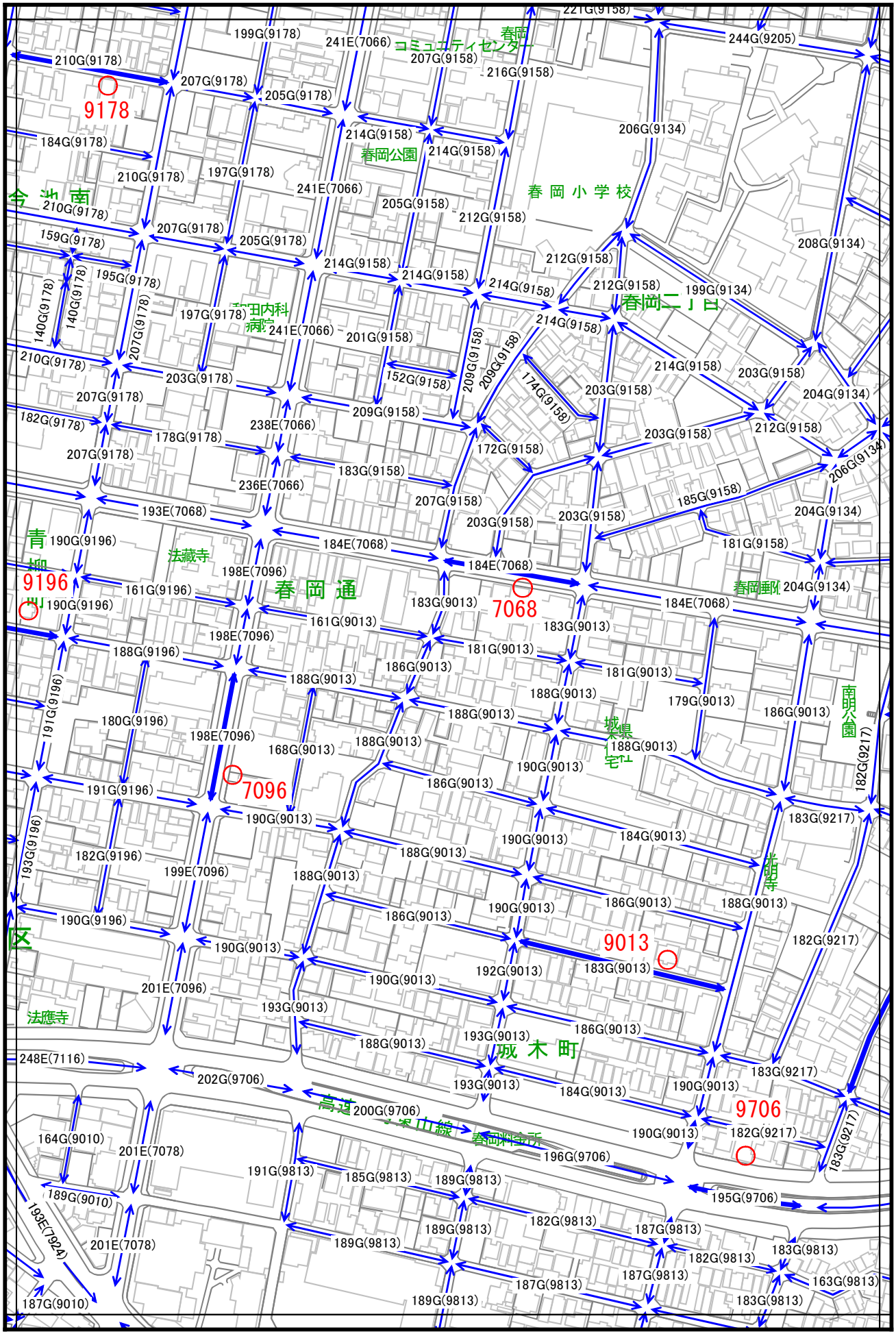

16	17	18
24	25	26
30	31	32

25

（標準宅地の表示）
○ 標準宅地
9001 標準宅地番号

（路線価の表示）
路線価（千円/㎡）
120G（9001）
用途地区区分記号　地域番号

主要な路線
その他の路線

（用途地区区分記号）
A：高度商業Ⅰ　E：併用住宅　H：大工場
B：高度商業Ⅱ　F：高級住宅　J：中小工場
C：繁華街　G：普通住宅
D：普通商業

千種区

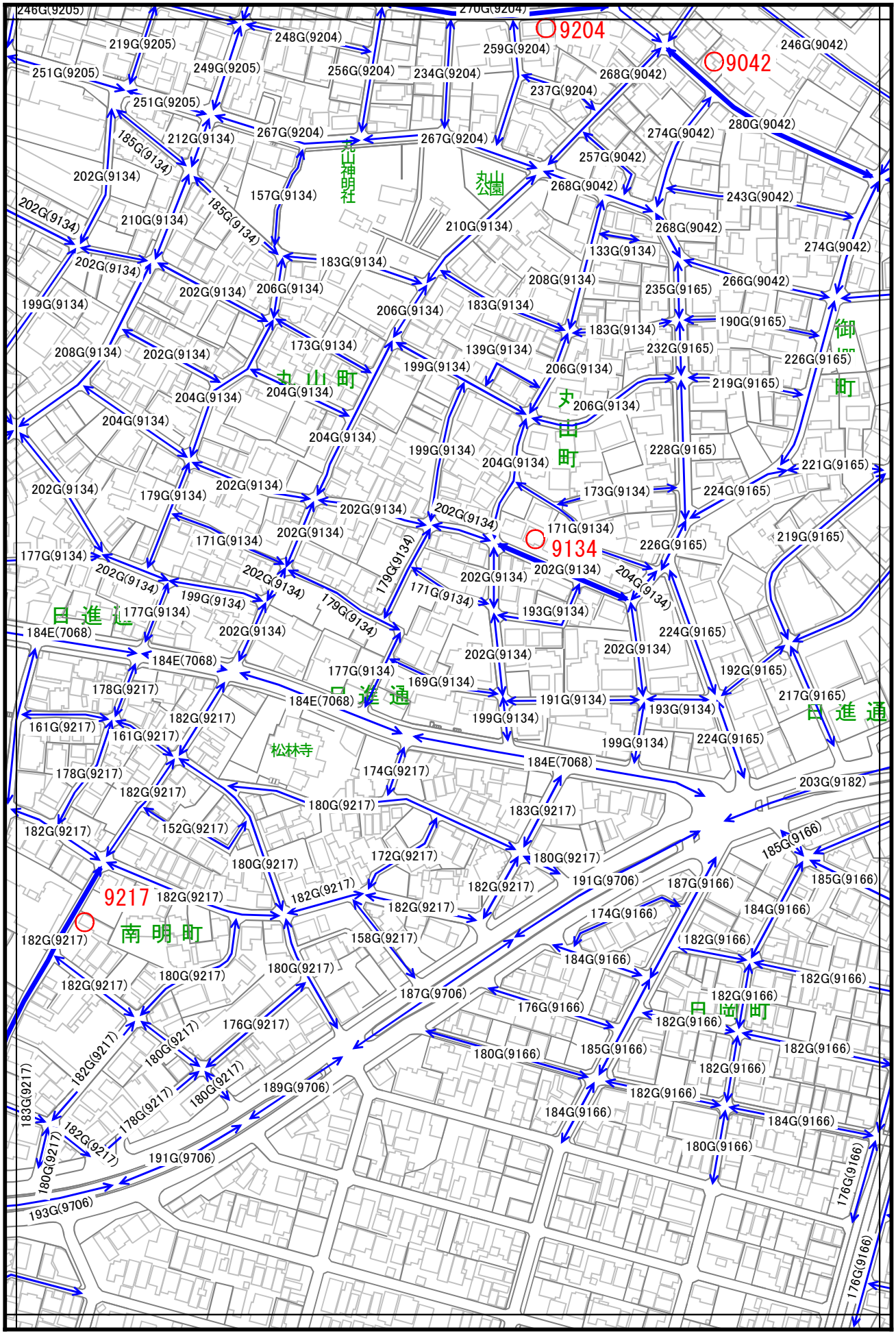

16	17	18
24	25	26
30	31	32

（標準宅地の表示）
○ 標準宅地
9001 標準宅地番号

（路線価の表示）
路線価（千円/㎡）
120G（9001）
用途地区区分記号
地域番号

主要な路線
その他の路線

（用途地区区分記号）
A：高度商業Ⅰ
B：高度商業Ⅱ
C：繁華街
D：普通商業
E：併用住宅
F：高級住宅
G：普通住宅
H：大工場
J：中小工場

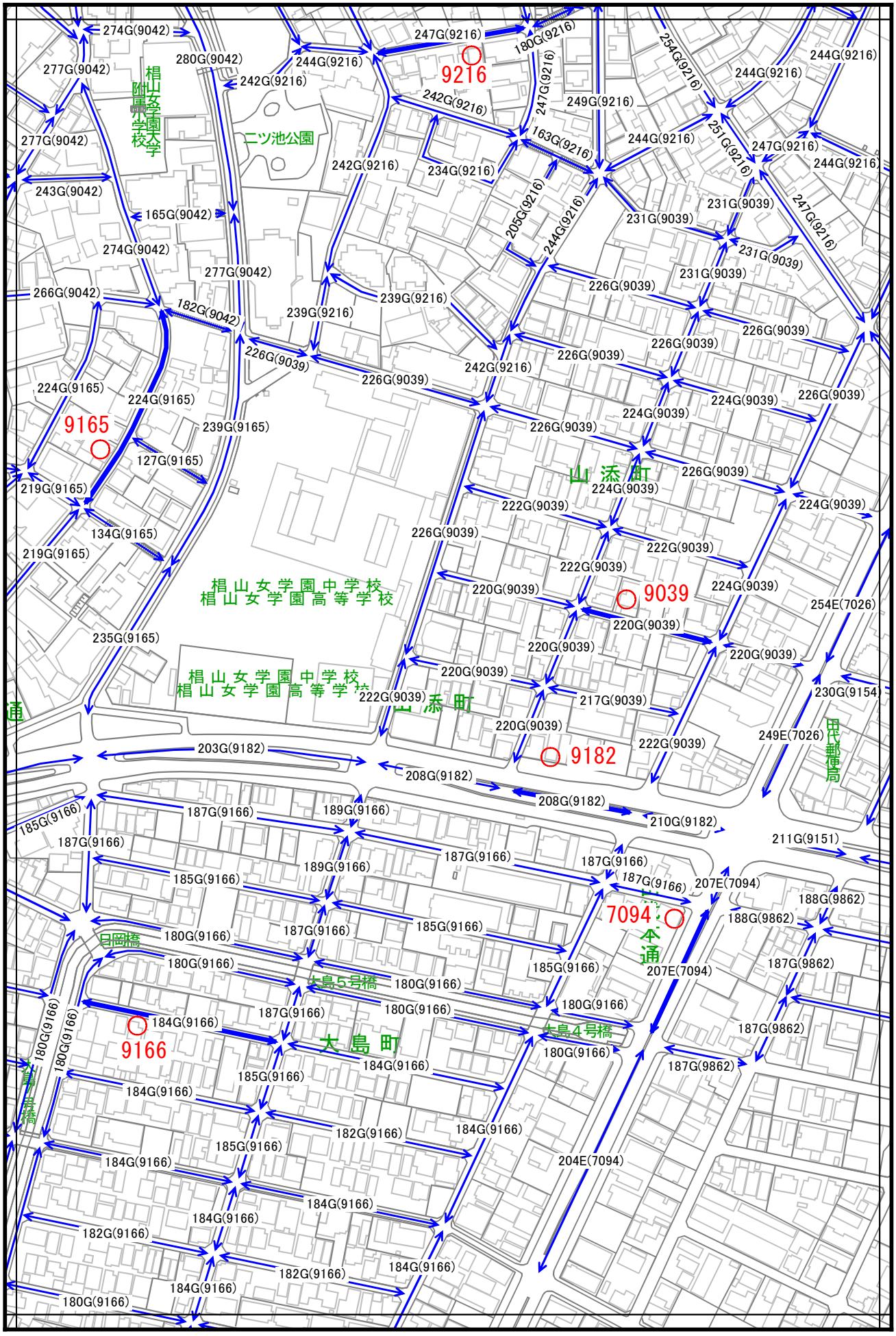

17	18	19
25	26	27
31	32	33

26

（標準宅地の表示）
○ 標準宅地
9001 標準宅地番号

（路線価の表示）
路線価（千円/㎡）
120G（9001）
用途地区区分記号　地域番号

主要な路線
その他の路線

（用途地区区分記号）
A：高度商業Ⅰ　E：併用住宅　H：大工場
B：高度商業Ⅱ　F：高級住宅　J：中小工場
C：繁華街　G：普通住宅
D：普通商業

千種区

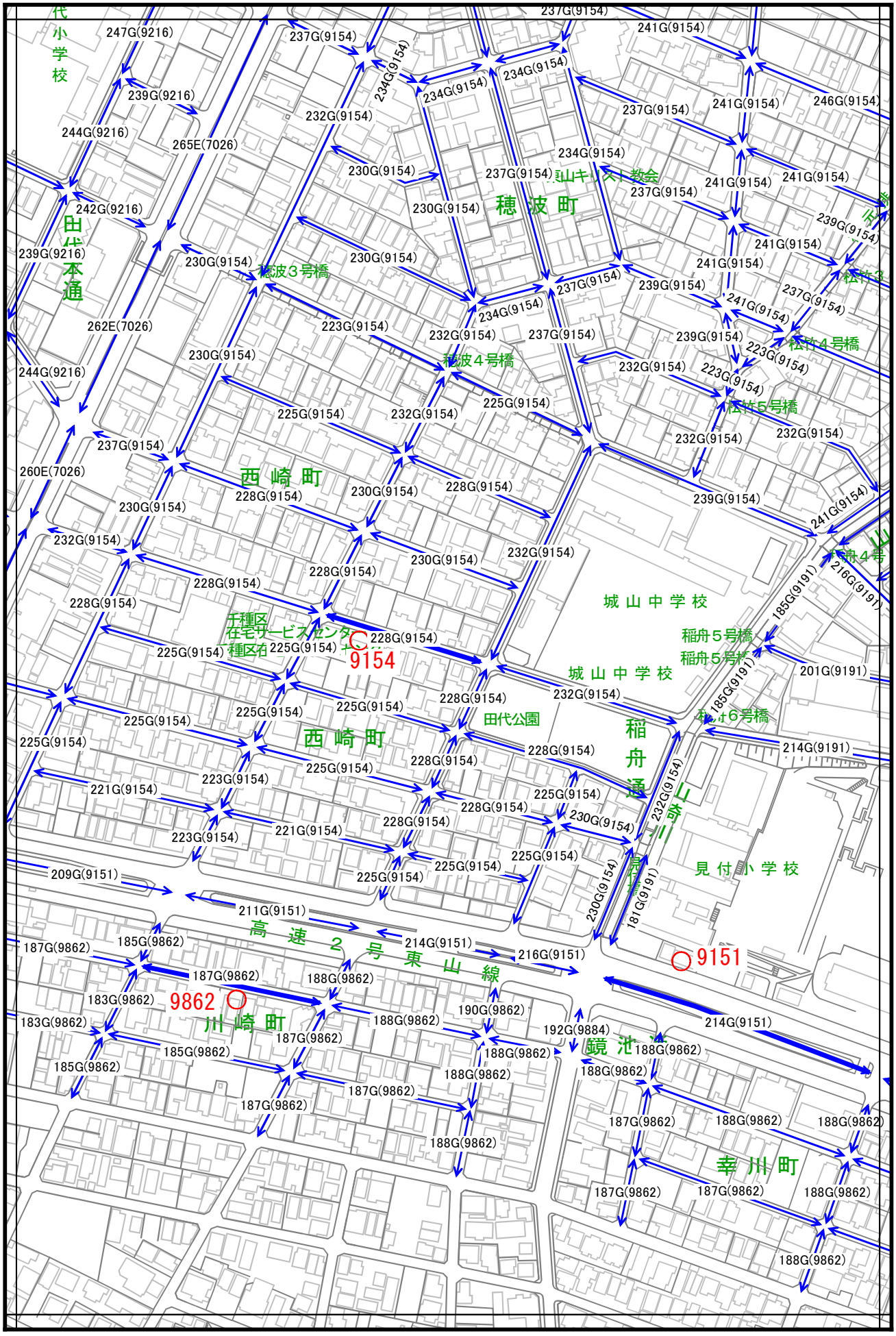

17	18	19
25	26	27
31	32	33

（標準宅地の表示）
○ 標準宅地
9001 標準宅地番号

（路線価の表示）
120G（9001）
路線価（千円/㎡）
用途地区区分記号
地域番号

主要な路線
その他の路線

（用途地区区分記号）
A：高度商業Ⅰ
B：高度商業Ⅱ
C：繁華街
D：普通商業
E：併用住宅
F：高級住宅
G：普通住宅
H：大工場
J：中小工場

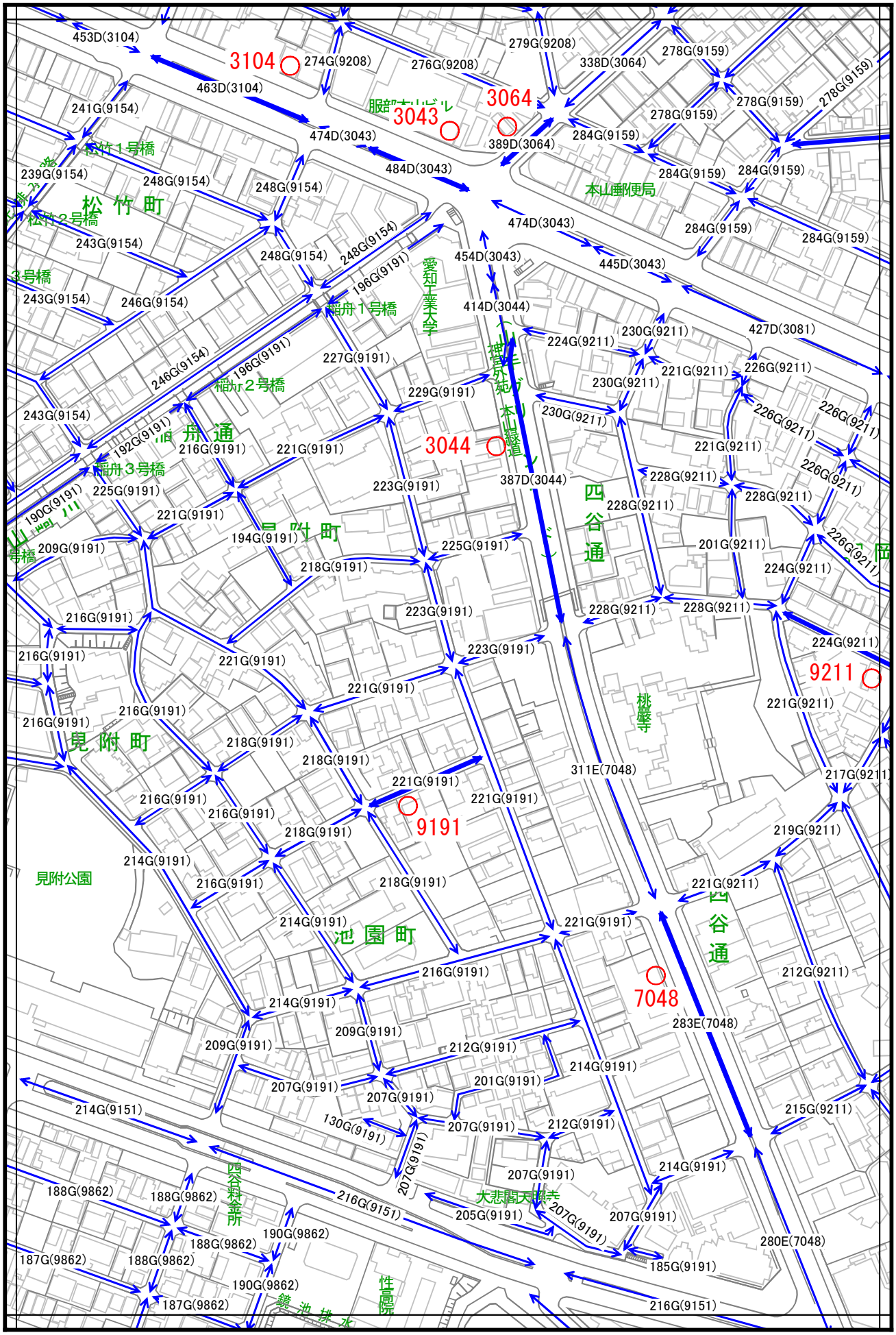

18	19	20
26	27	28
32	33	

27

（標準宅地の表示）
○ 標準宅地
9001 標準宅地番号

（路線価の表示）
120G（9001）
路線価（千円/㎡）
用途地区区分記号
地域番号

主要な路線
その他の路線

（用途地区区分記号）
A：高度商業Ⅰ
B：高度商業Ⅱ
C：繁華街
D：普通商業
E：併用住宅
F：高級住宅
G：普通住宅
H：大工場
J：中小工場

千種区

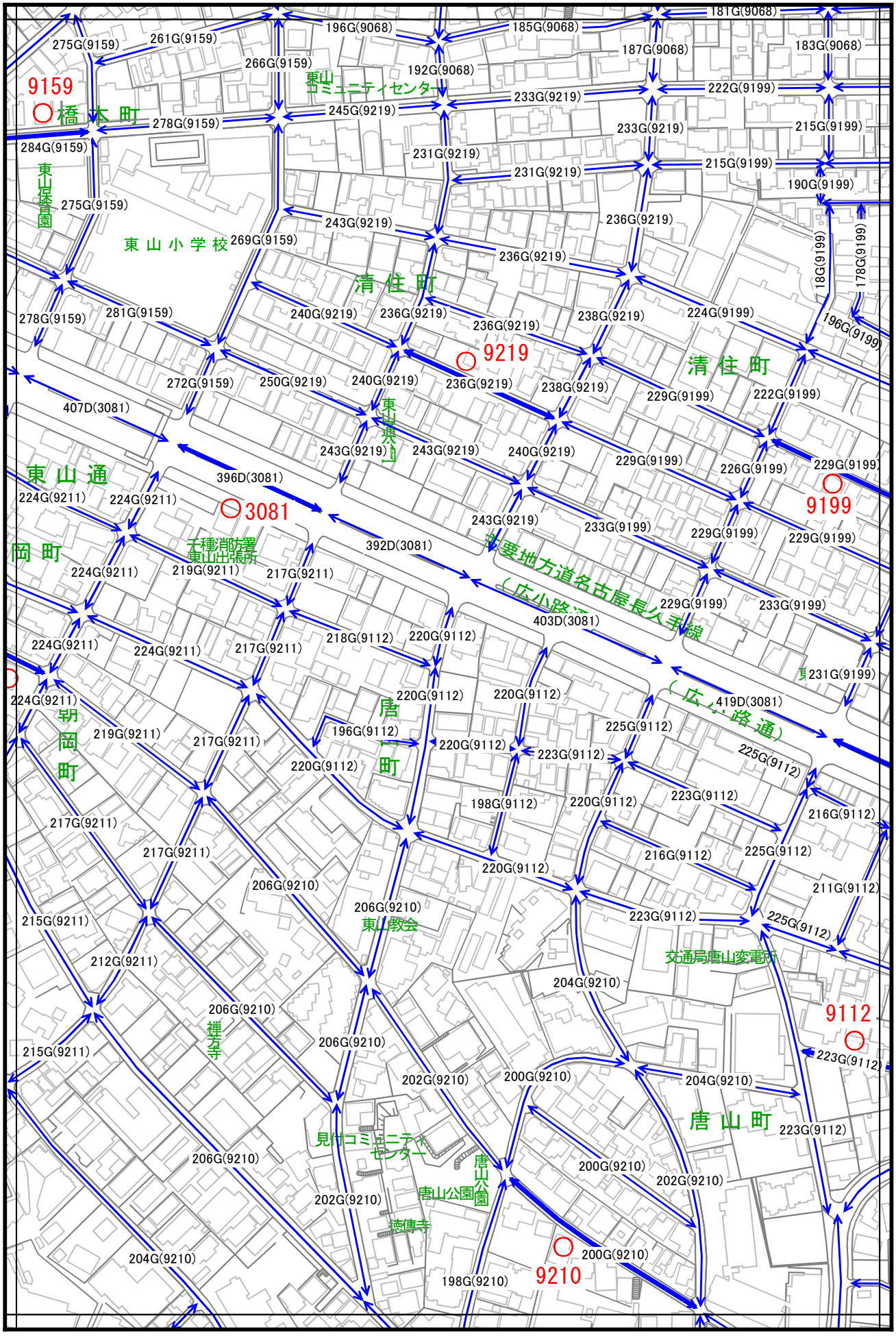

18	19	20
26	27	28
32	33	

（標準宅地の表示）
○ 標準宅地
9001 標準宅地番号

（路線価の表示）
路線価（千円/㎡）
120G（9001）
用途地区区分記号　地域番号

主要な路線
その他の路線

（用途地区区分記号）
A：高度商業Ⅰ　E：併用住宅　H：大工場
B：高度商業Ⅱ　F：高級住宅　J：中小工場
C：繁華街　G：普通住宅
D：普通商業

千種区

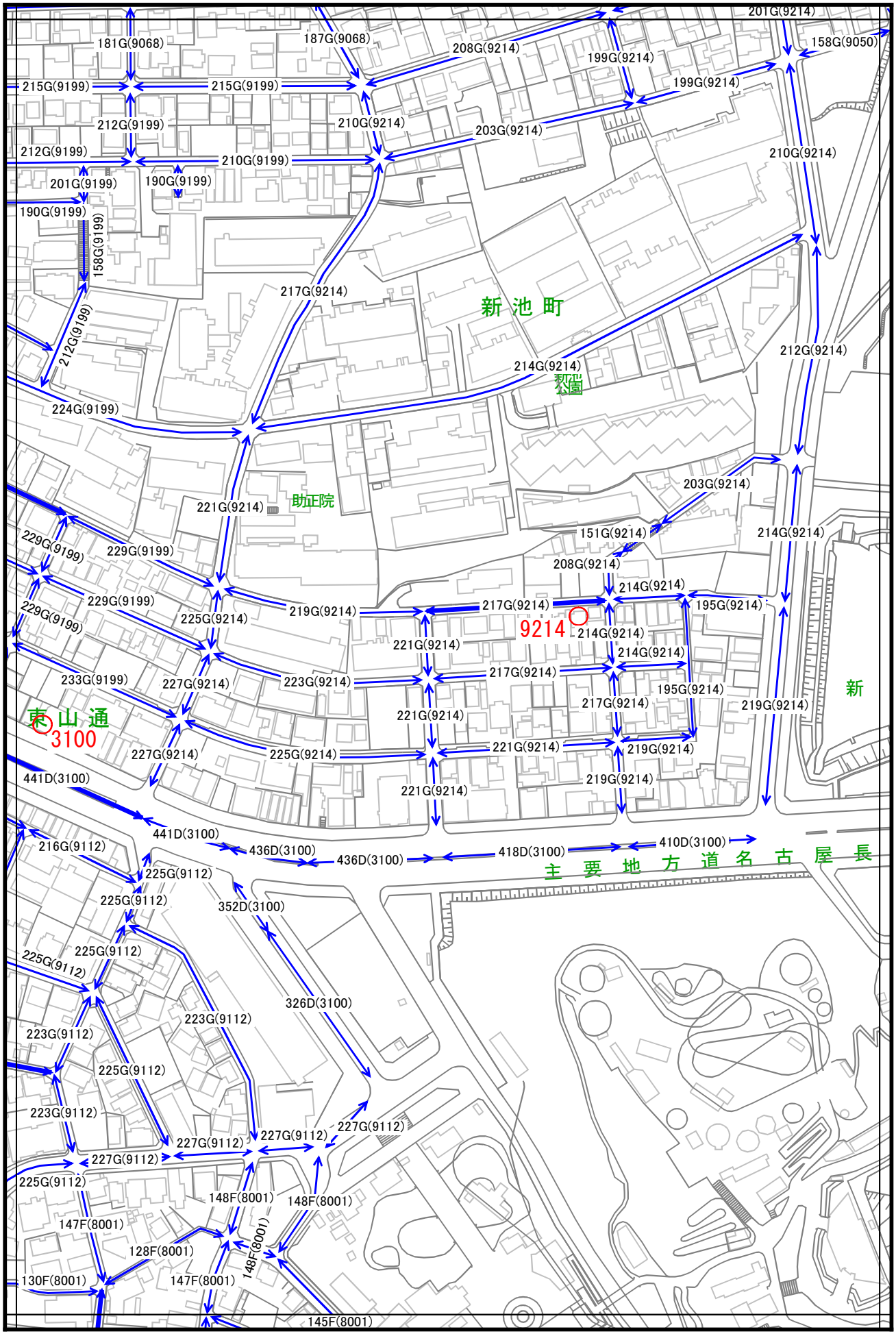

28

19	20	21
27	28	29
33		

（標準宅地の表示）
○ 標準宅地
9001 標準宅地番号

（路線価の表示）
路線価（千円/㎡）
120G（9001）
用途地区区分記号　地域番号

主要な路線
その他の路線

（用途地区区分記号）
A：高度商業Ⅰ　E：併用住宅　H：大工場
B：高度商業Ⅱ　F：高級住宅　J：中小工場
C：繁華街　G：普通住宅
D：普通商業

千種区

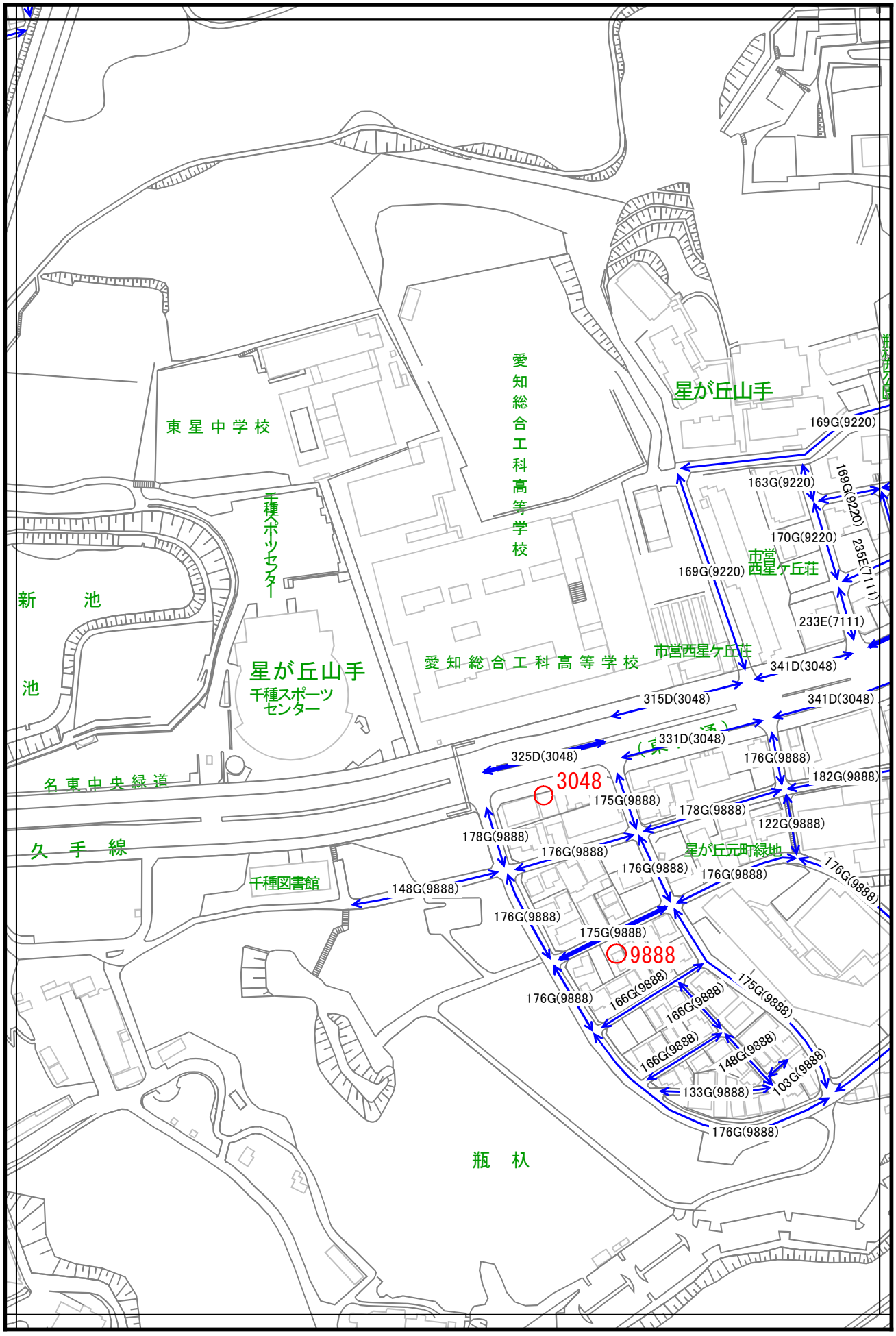

19	20	21
27	28	29
33		

（標準宅地の表示）
○ 標準宅地
9001 標準宅地番号

（路線価の表示）
路線価（千円/㎡）
120G（9001）
用途地区区分記号　地域番号

主要な路線
その他の路線

（用途地区区分記号）
A：高度商業Ⅰ　E：併用住宅　H：大工場
B：高度商業Ⅱ　F：高級住宅　J：中小工場
C：繁華街　G：普通住宅
D：普通商業

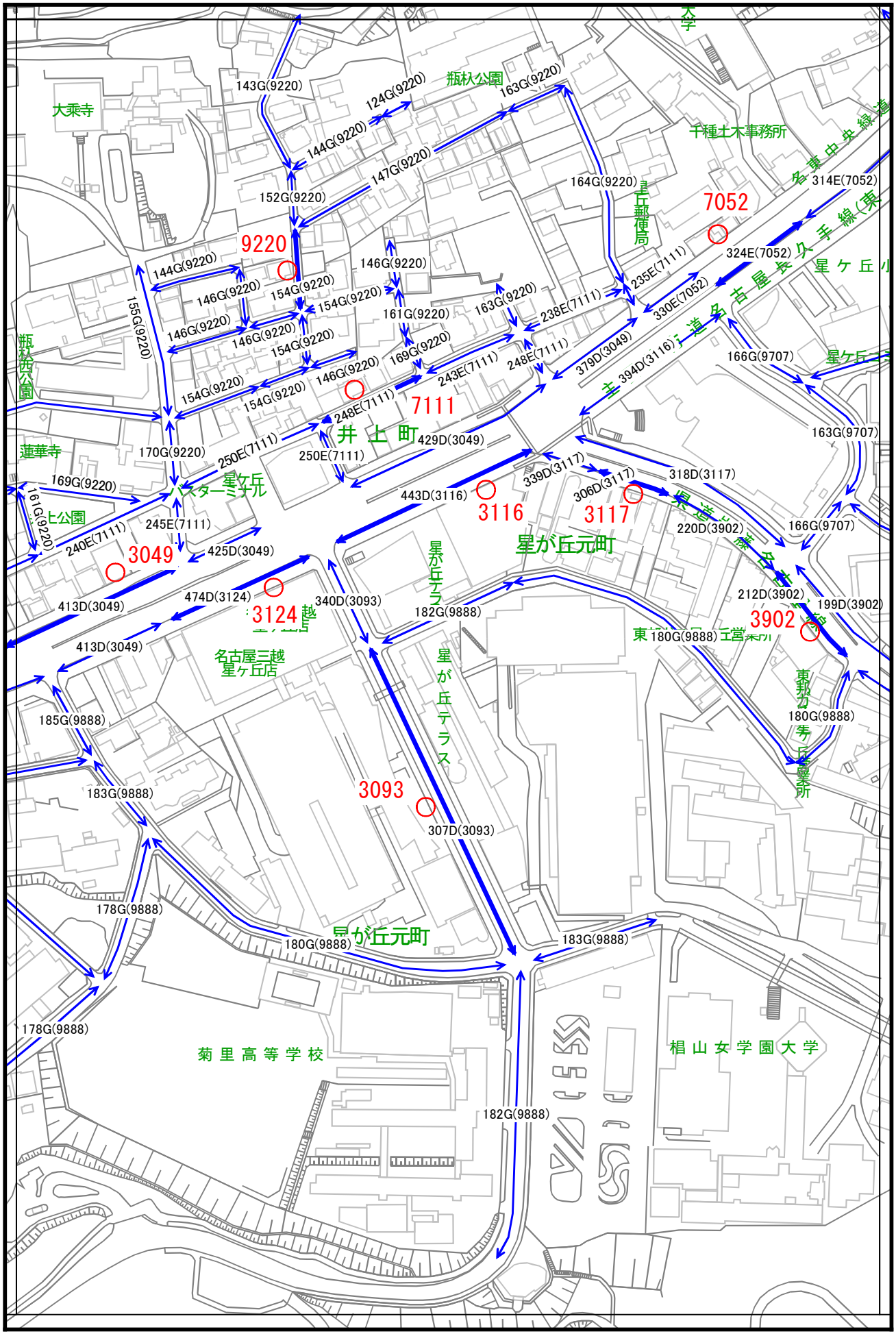

29

20	21	
28	29	

（標準宅地の表示）
○ 標準宅地
9001 標準宅地番号

（路線価の表示）
路線価（千円/㎡）
120G（9001）
用途地区区分記号　地域番号

主要な路線
その他の路線

（用途地区区分記号）
A：高度商業Ⅰ　E：併用住宅　H：大工場
B：高度商業Ⅱ　F：高級住宅　J：中小工場
C：繁華街　G：普通住宅
D：普通商業

千種区

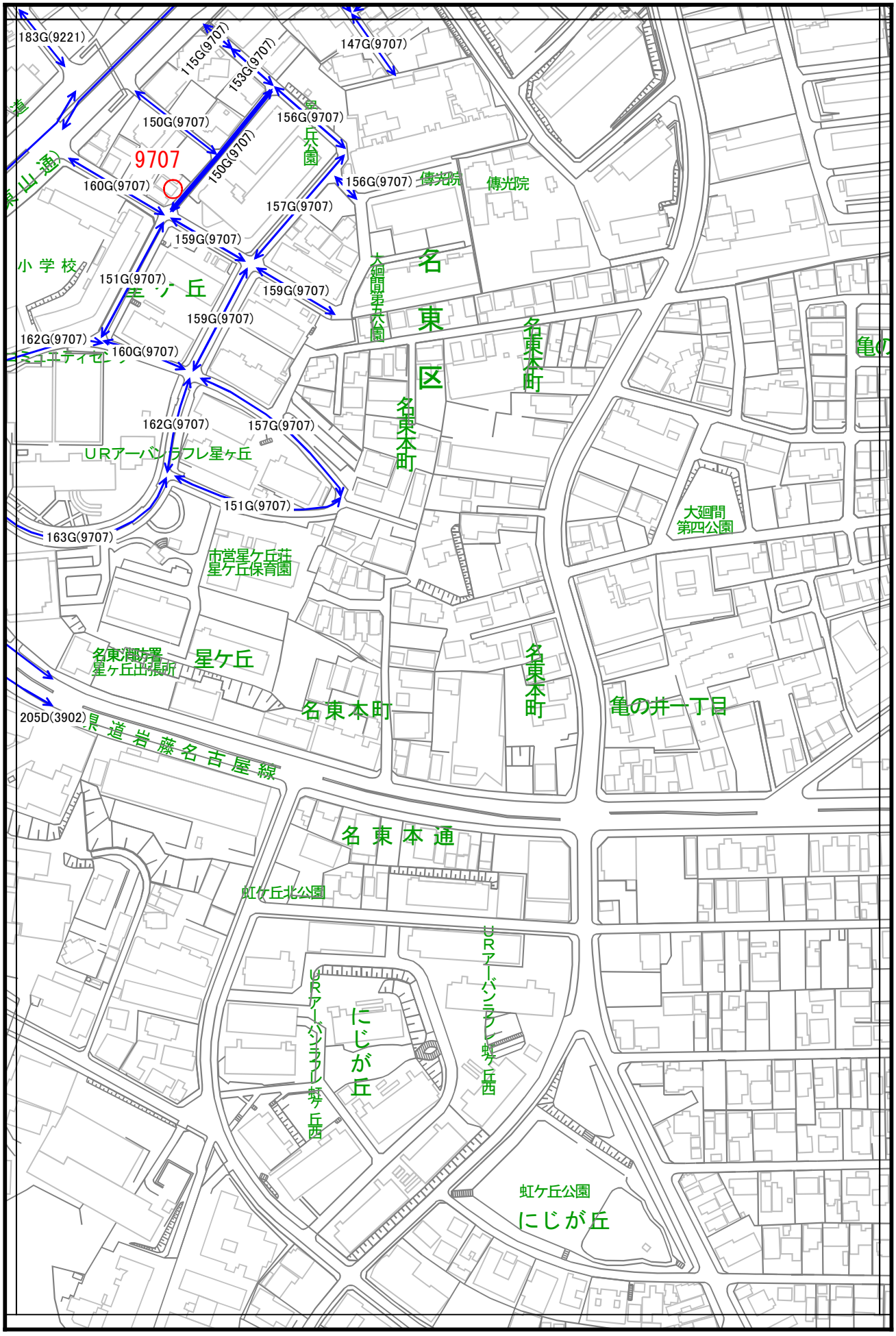

20	21	
28	29	

（標準宅地の表示）
○ 標準宅地
9001 標準宅地番号

（路線価の表示）
路線価（千円/㎡）
120G（9001）
用途地区区分記号　地域番号

主要な路線
その他の路線

（用途地区区分記号）
A：高度商業Ⅰ　E：併用住宅　H：大工場
B：高度商業Ⅱ　F：高級住宅　J：中小工場
C：繁華街　G：普通住宅
D：普通商業

千種区

23	24	25
	30	31

30

（標準宅地の表示）
○ 標準宅地
9001 標準宅地番号

（路線価の表示）
路線価（千円/㎡）
← 120G（9001）→
用途地区区分記号　地域番号

主要な路線
その他の路線

（用途地区区分記号）
A：高度商業Ⅰ　E：併用住宅　H：大工場
B：高度商業Ⅱ　F：高級住宅　J：中小工場
C：繁華街　G：普通住宅
D：普通商業

千種区

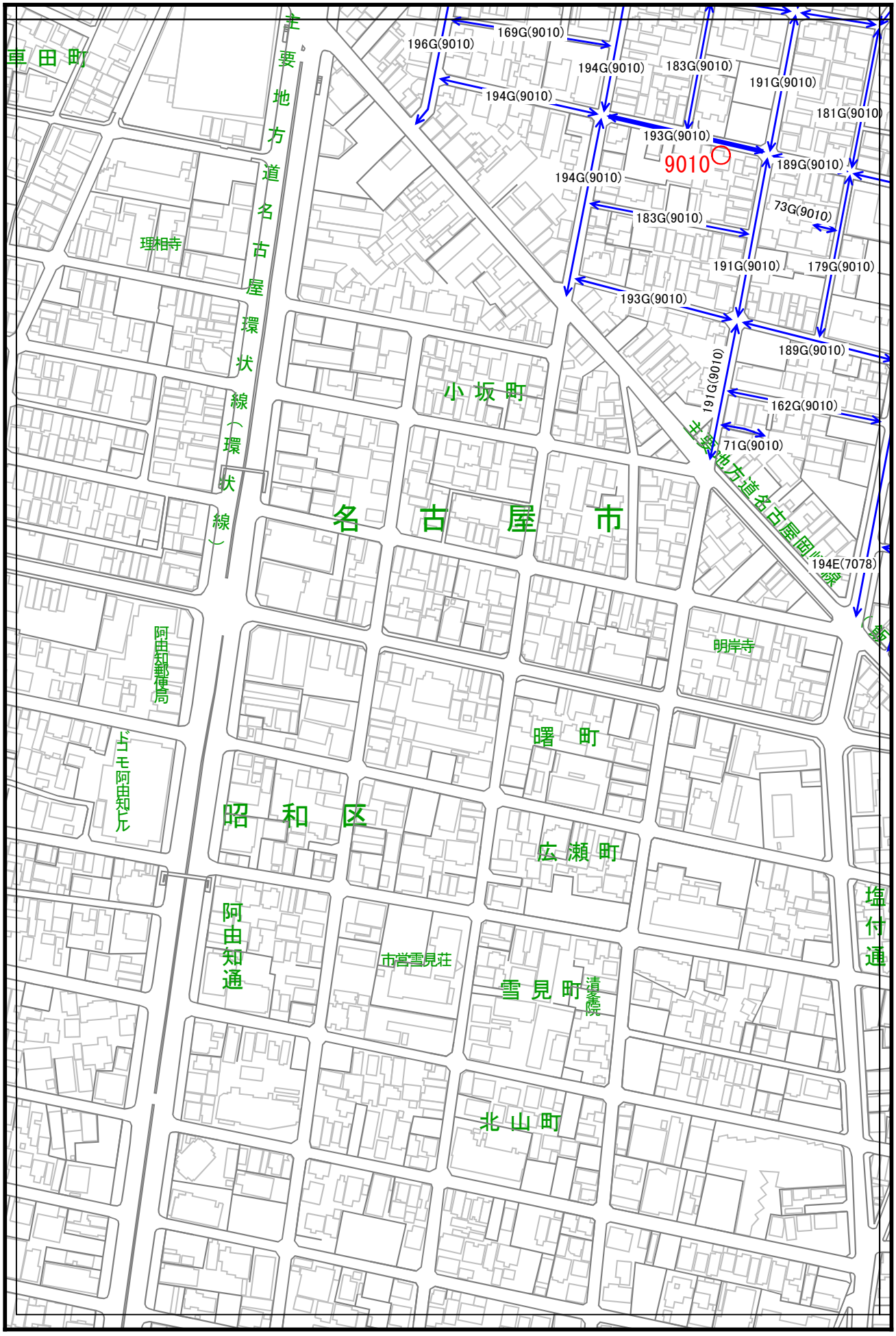

23	24	25
	30	31

（標準宅地の表示）
○ 標準宅地
9001 標準宅地番号

（路線価の表示）
120G（9001）
路線価（千円/㎡）
用途地区区分記号
地域番号

主要な路線
その他の路線

（用途地区区分記号）
A：高度商業Ⅰ
B：高度商業Ⅱ
C：繁華街
D：普通商業
E：併用住宅
F：高級住宅
G：普通住宅
H：大工場
J：中小工場

千種区

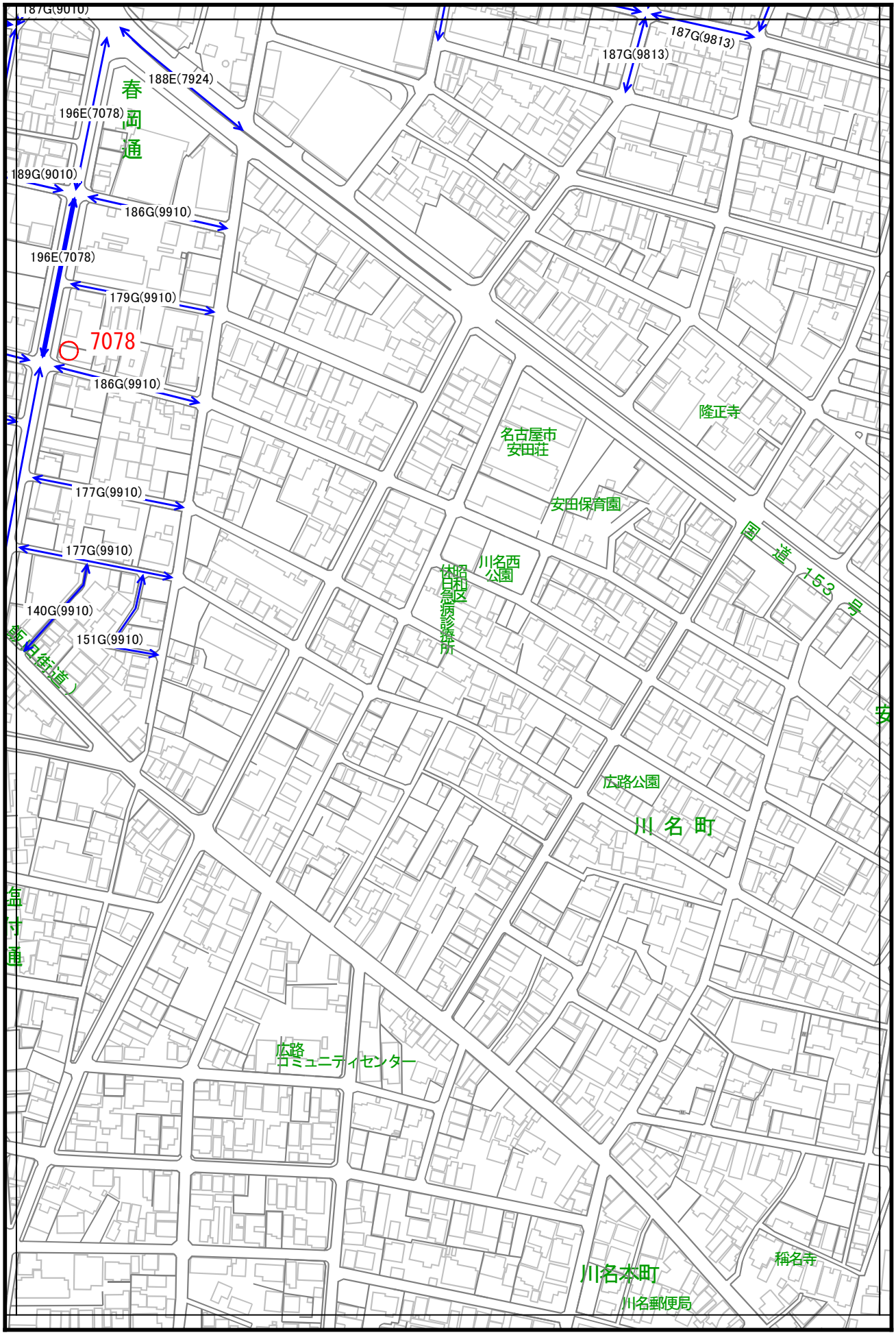

24	25	26
30	31	32

31

（標準宅地の表示）
○ 標準宅地
9001 標準宅地番号

（路線価の表示）
路線価（千円/㎡）
← 120G（9001）→
用途地区区分記号　地域番号

主要な路線
その他の路線

（用途地区区分記号）
A：高度商業Ⅰ　E：併用住宅　H：大工場
B：高度商業Ⅱ　F：高級住宅　J：中小工場
C：繁華街　G：普通住宅
D：普通商業

千種区

24	25	26
30	31	32

（標準宅地の表示）
○ 標準宅地
9001 標準宅地番号

（路線価の表示）
路線価（千円/㎡）
120G（9001）
用途地区区分記号　地域番号

主要な路線
その他の路線

（用途地区区分記号）
A：高度商業Ⅰ　E：併用住宅　H：大工場
B：高度商業Ⅱ　F：高級住宅　J：中小工場
C：繁華街　G：普通住宅
D：普通商業

25	26	27
31	32	33
		34

32

（標準宅地の表示）
○ 標準宅地
9001 標準宅地番号

（路線価の表示）
路線価（千円/㎡）
120G（9001）
用途地区区分記号　地域番号

主要な路線
その他の路線

（用途地区区分記号）
A：高度商業Ⅰ　E：併用住宅　H：大工場
B：高度商業Ⅱ　F：高級住宅　J：中小工場
C：繁華街　G：普通住宅
D：普通商業

千種区

25	26	27
31	32	33
		34

（標準宅地の表示）
○ 標準宅地
9001 標準宅地番号

（路線価の表示）
路線価（千円/㎡）
120G（9001）
用途地区区分記号　地域番号

主要な路線
その他の路線

（用途地区区分記号）
A：高度商業Ⅰ　E：併用住宅　H：大工場
B：高度商業Ⅱ　F：高級住宅　J：中小工場
C：繁華街　G：普通住宅
D：普通商業

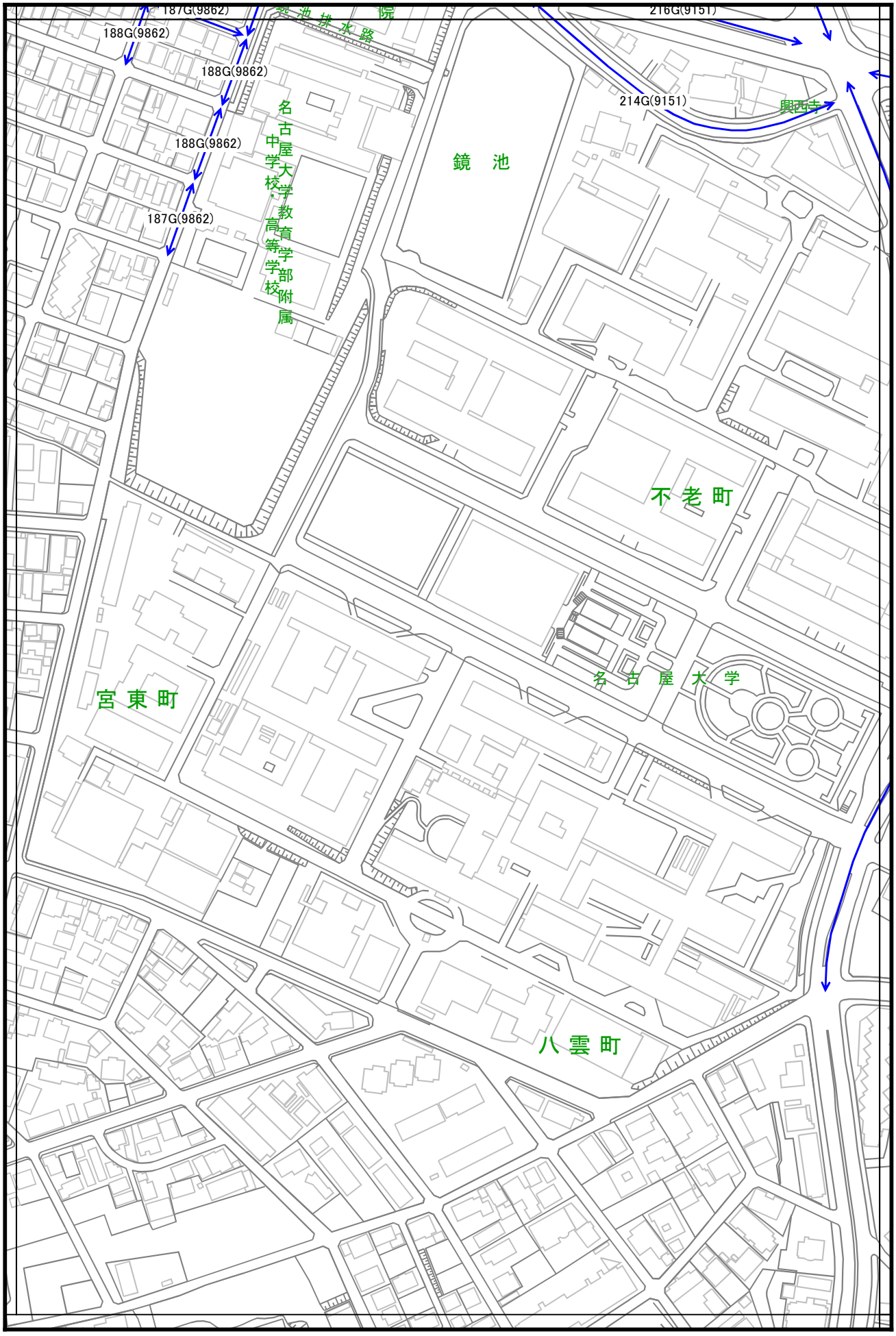

26	27	28
32	33	
	34	

33

（標準宅地の表示）
○ 標準宅地
9001 標準宅地番号

（路線価の表示）
路線価（千円/㎡）
120G（9001）
用途地区区分記号　地域番号

主要な路線
その他の路線

（用途地区区分記号）
A：高度商業Ⅰ　E：併用住宅　H：大工場
B：高度商業Ⅱ　F：高級住宅　J：中小工場
C：繁華街　G：普通住宅
D：普通商業

千種区

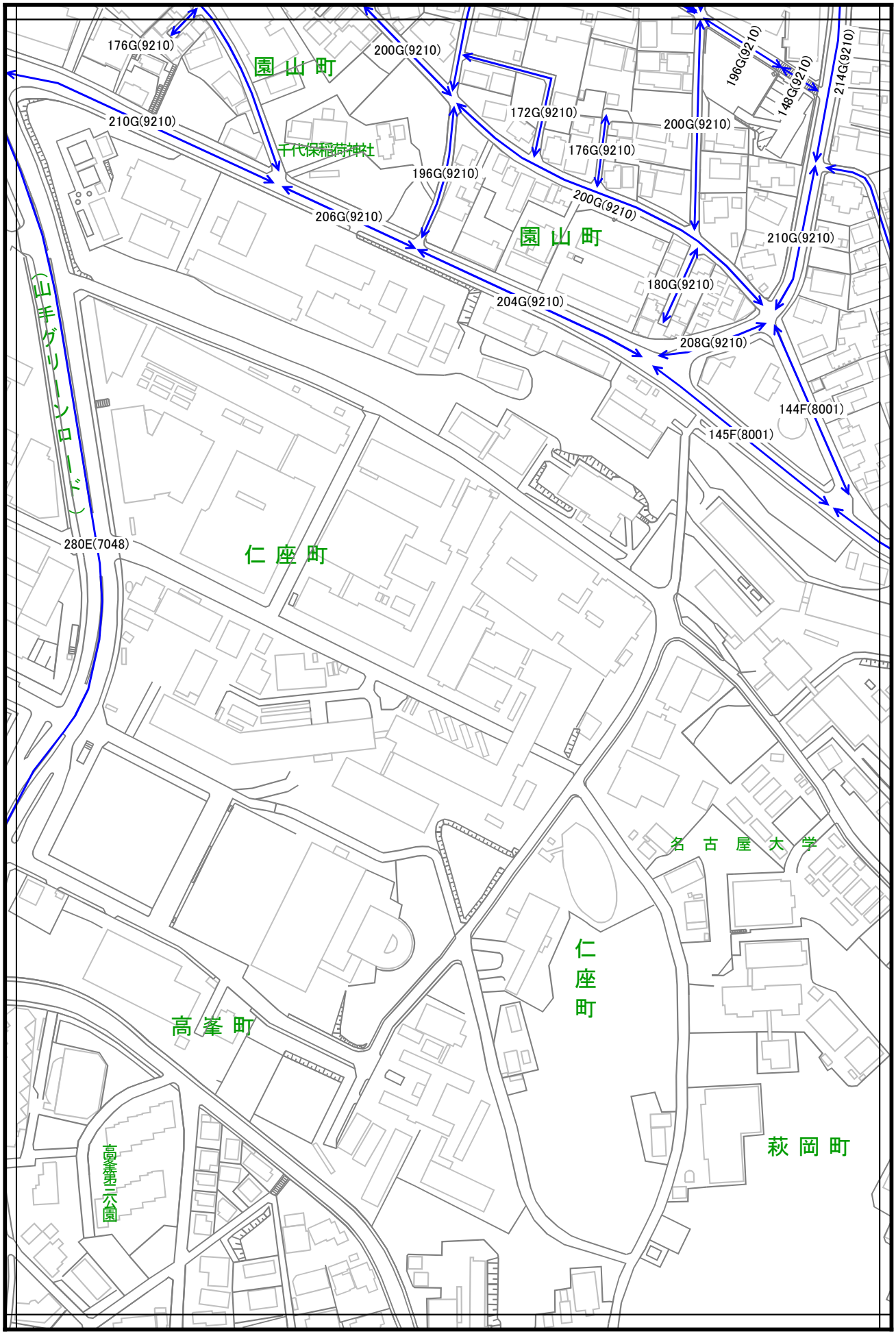

26	27	28
32	33	
	34	

（標準宅地の表示）
○ 標準宅地
9001 標準宅地番号

（路線価の表示）
路線価（千円/㎡）
120G（9001）
用途地区区分記号　地域番号

主要な路線
その他の路線

（用途地区区分記号）
A：高度商業Ⅰ　E：併用住宅　H：大工場
B：高度商業Ⅱ　F：高級住宅　J：中小工場
C：繁華街　G：普通住宅
D：普通商業

千種区

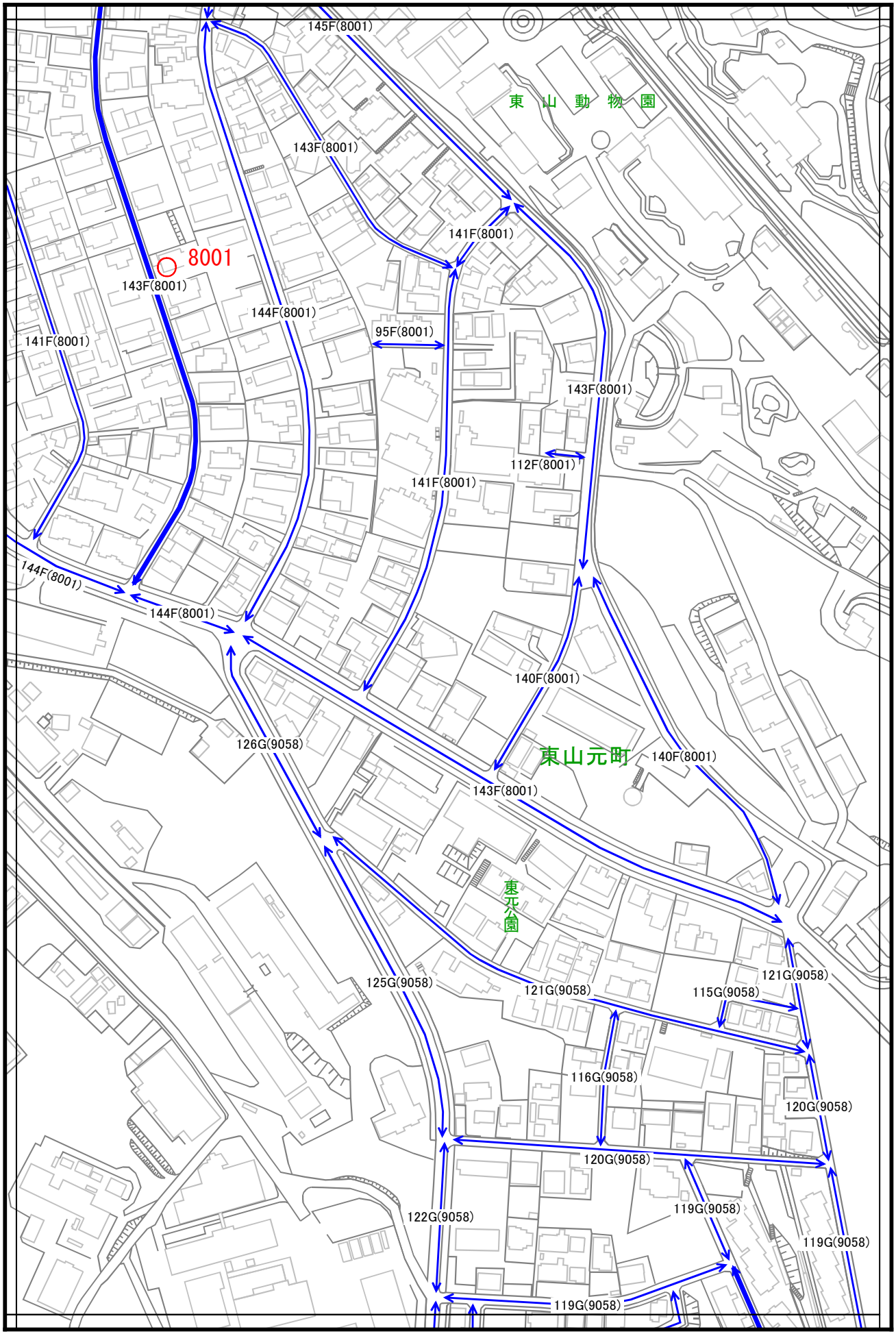

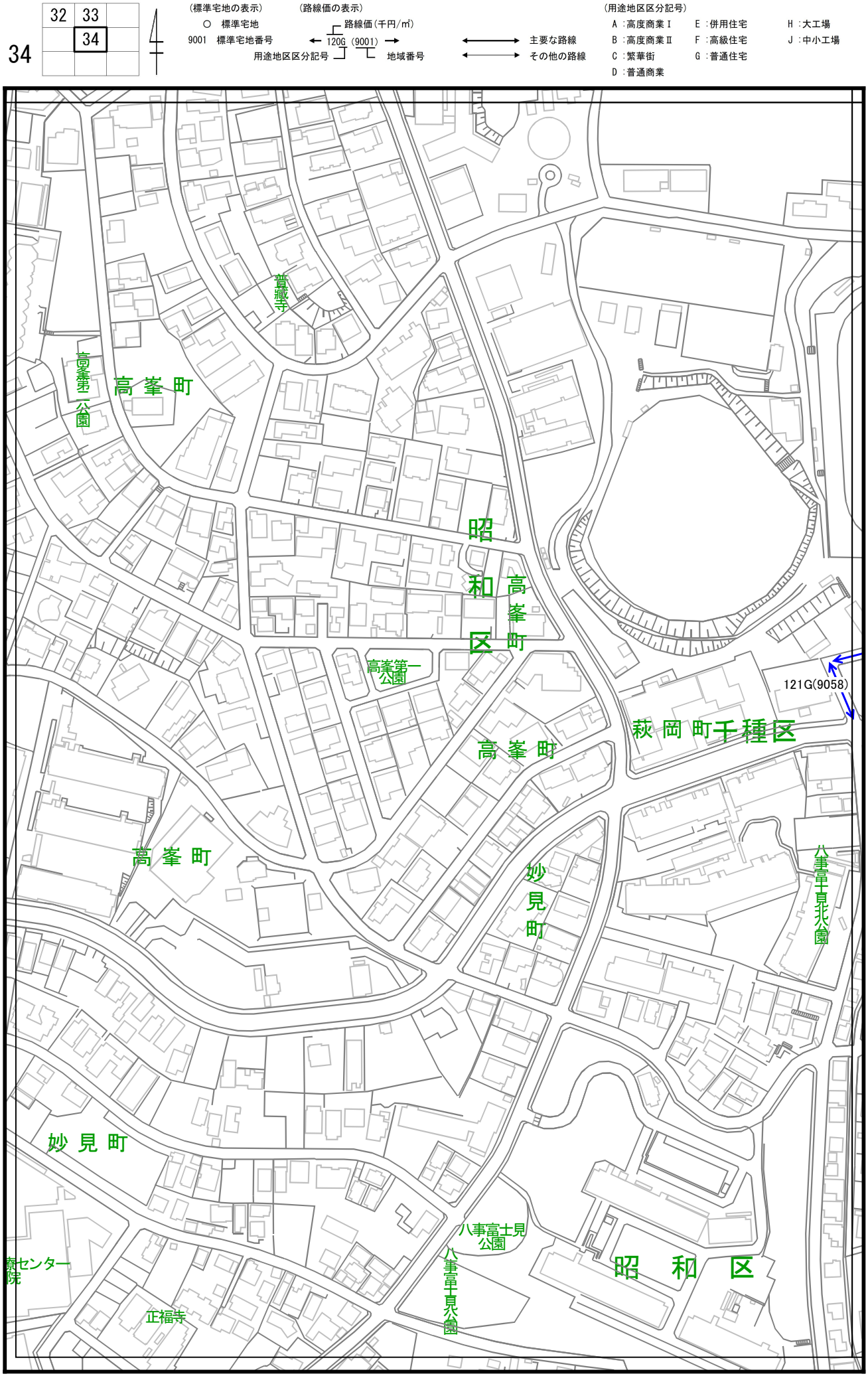
34
32
33
34
(標準宅地の表示)
○ 標準宅地
9001 標準宅地番号
(路線価の表示)
路線価(千円/㎡)
120G (9001)
用途地区区分記号
地域番号
主要な路線
その他の路線
(用途地区区分記号)
A :高度商業Ⅰ
B :高度商業Ⅱ
C :繁華街
D :普通商業
E :併用住宅
F :高級住宅
G :普通住宅
H :大工場
J :中小工場
千種区
高峯第一公園
高峯町
昭和区
高峯町
高峯第一公園
121G(9058)
萩岡町
千種区
高峯町
高峯町
妙見町
八事富士見北公園
妙見町
八事富士見公園
昭和区
正福寺

32	33	
	34	

（標準宅地の表示）
○ 標準宅地
9001 標準宅地番号

（路線価の表示）
路線価（千円/㎡）
120G（9001）
用途地区区分記号
地域番号

主要な路線
その他の路線

（用途地区区分記号）
A：高度商業Ⅰ
B：高度商業Ⅱ
C：繁華街
D：普通商業
E：併用住宅
F：高級住宅
G：普通住宅
H：大工場
J：中小工場

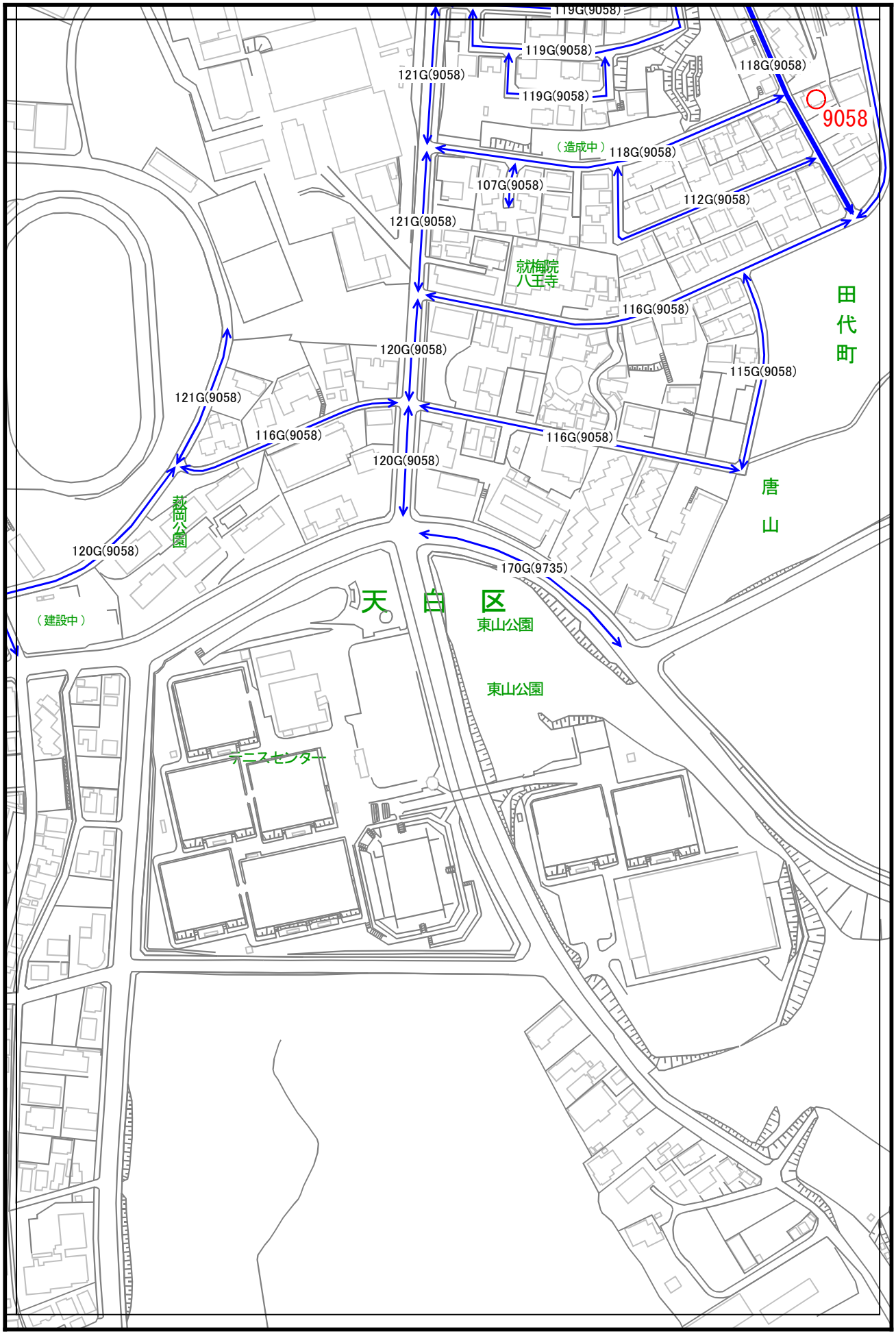

標準宅地所在地一覧表（市街地宅地評価法適用区域）　　（千種区）

標準宅地番号	所在地番	用途地区区分	地図番号
2001	内山三丁目3110番1(内山三丁目31番17号)	高度商業Ⅱ	16
2002	今池一丁目802番外2筆(今池一丁目8番20号)	高度商業Ⅱ	16
2003	今池一丁目805番外(今池一丁目8番8号)	高度商業Ⅱ	16
2004	今池五丁目205番(今池五丁目2番3号)	高度商業Ⅱ	16
2006	今池四丁目902番(今池四丁目9番3号)	高度商業Ⅱ	16
2009	今池五丁目2202番(今池五丁目22番17号)	高度商業Ⅱ	16
2010	今池四丁目806番(今池四丁目8番19号)	高度商業Ⅱ	16
2012	今池一丁目1001番(今池一丁目10番6号)	高度商業Ⅱ	16
3006	内山三丁目302番(内山三丁目3番2号)	普通商業	11
3009	内山三丁目2802番(内山三丁目28番2号)	普通商業	16
3010	内山三丁目2605番(内山三丁目26番13号)	普通商業	15
3011	今池一丁目508番(今池一丁目5番9号)	普通商業	16
3013	今池四丁目103番(今池四丁目1番4号)	普通商業	16
3014	今池四丁目704番外1筆(今池四丁目7番11号)	普通商業	16
3017	仲田二丁目1906番(仲田二丁目19番10号)	普通商業	16
3018	今池五丁目512番2(今池五丁目5番9号)	普通商業	16
3019	今池五丁目711番(今池五丁目7番16号)	普通商業	16
3021	今池五丁目2119番1外1筆(今池五丁目21番15号)	普通商業	16
3022	今池五丁目2415番(今池五丁目24番20号)	普通商業	16
3023	今池一丁目912番(今池一丁目9番21号)	普通商業	16
3027	今池南1801番外1筆(今池南18番24号)	普通商業	24
3032	千種二丁目1908番(千種二丁目19番18号)	普通商業	23
3038	春岡一丁目503番1(春岡一丁目5番4号)	普通商業	17
3040	覚王山通9丁目19番2外	普通商業	17
3043	末盛通5丁目13番	普通商業	26
3044	四谷通1丁目7番	普通商業	26

標準宅地所在地一覧表（市街地宅地評価法適用区域）　　（千種区）

標準宅地番号	所在地番	用途地区区分	地図番号
3048	星が丘元町102番(星が丘元町1番4号)	普通商業	28
3049	井上町43番1外	普通商業	28
3054	今池四丁目1012番(今池四丁目10番16号)	普通商業	16
3058	千種通5丁目10番1外1筆	普通商業	24
3059	池下二丁目201番6(池下二丁目2番16号)	普通商業	17
3064	猫洞通5丁目20番1外1筆	普通商業	26
3069	千種通7丁目24番外2筆	普通商業	24
3074	内山三丁目3108番2(内山三丁目31番13号)	普通商業	16
3076	豊年町1405番外1筆(豊年町14番13号)	普通商業	11
3078	今池四丁目1607番(今池四丁目16番8号)	普通商業	16
3081	東山通2丁目22番2	普通商業	27
3083	仲田二丁目1412番(仲田二丁目14番17号)	普通商業	16
3084	春岡一丁目404番(春岡一丁目4番4号)	普通商業	17
3085	今池一丁目1401番外1筆(今池一丁目14番1号)	普通商業	16
3086	今池三丁目1111番(今池三丁目11番12号)	普通商業	16
3088	内山三丁目1114番1外(内山三丁目11番19号)	普通商業	16
3089	今池四丁目1611番(今池四丁目16番15号)	普通商業	16
3093	星が丘元町1410番1外1筆(星が丘元町14番25号)	普通商業	28
3094	今池三丁目413番(今池三丁目4番14号)	普通商業	16
3095	今池五丁目911番(今池五丁目9番9号)	普通商業	16
3096	内山三丁目2110番(内山三丁目21番17号)	普通商業	10
3098	今池一丁目2910番(今池一丁目29番13号)	普通商業	16
3100	東山通4丁目6番3外	普通商業	27
3101	内山三丁目905番2外1筆(内山三丁目9番24号)	普通商業	16
3102	池下一丁目1126番外1筆(池下一丁目11番27号)	普通商業	17
3103	今池四丁目714番(今池四丁目7番28号)	普通商業	16

標準宅地所在地一覧表（市街地宅地評価法適用区域）　　（千種区）

標準宅地番号	所在地番	用途地区区分	地図番号
3104	末盛通5丁目6番外	普通商業	26
3109	猪高町大字猪子石字猪々道93番2	普通商業	3
3111	覚王山通8丁目22番2外3筆	普通商業	17
3112	桜が丘294番	普通商業	21
3113	池下一丁目413番(池下一丁目4番15号)	普通商業	17
3114	末盛通1丁目6番2	普通商業	17
3115	内山二丁目701番外(内山二丁目7番1号)	普通商業	11
3116	星が丘元町1505番外2筆(星が丘元町15番7号)	普通商業	28
3117	星が丘元町1521番1(星が丘元町15番19号)	普通商業	28
3118	吹上一丁目503番(吹上一丁目5番4号)	普通商業	23
3119	今池五丁目808番外1筆(今池五丁目8番18号)	普通商業	16
3120	今池四丁目521番(今池四丁目5番27号)	普通商業	16
3121	今池五丁目2606番(今池五丁目26番9号)	普通商業	16
3122	今池五丁目2809番(今池五丁目28番10号)	普通商業	16
3124	星が丘元町1408番外1筆(星が丘元町14番14号)	普通商業	28
3125	千種三丁目3708番1(千種三丁目37番13号)	普通商業	23
3901	松軒一丁目407番(松軒一丁目4番19号)	普通商業	5
3902	星が丘元町1534番(星が丘元町15番33号)	普通商業	28
3960	千種三丁目2209番2(千種三丁目22番15号)	普通商業	24
7001	豊年町1512番(豊年町15番21号)	併用住宅	11
7003	今池四丁目409番(今池四丁目4番9号)	併用住宅	16
7005	内山三丁目515番(内山三丁目5番18号)	併用住宅	16
7006	今池一丁目1606番(今池一丁目16番10号)	併用住宅	16
7018	仲田二丁目210番2(仲田二丁目2番11号)	併用住宅	11
7020	高見二丁目1308番(高見二丁目13番16号)	併用住宅	17
7026	田代本通1丁目7番	併用住宅	18

標準宅地所在地一覧表（市街地宅地評価法適用区域）　　（千種区）

標準宅地番号	所在地番	用途地区区分	地図番号
7029	若水三丁目2007番(若水三丁目20番23号)	併用住宅	12
7033	古出来三丁目402番(古出来三丁目4番3号)	併用住宅	5
7040	京命一丁目110番(京命一丁目1番27号)	併用住宅	4
7044	霞ケ丘二丁目22番8(霞ケ丘二丁目9番16号)	併用住宅	14
7046	猫洞通4丁目32番	併用住宅	19
7048	四谷通3丁目2番外2筆	併用住宅	26
7052	桜が丘14番	併用住宅	28
7057	小松町6丁目2番4	併用住宅	24
7058	池下町2丁目17番	併用住宅	17
7059	姫池通3丁目7番	併用住宅	18
7066	春岡一丁目1119番外(春岡一丁目11番18号)	併用住宅	16
7068	日進通1丁目28番1外	併用住宅	24
7073	内山二丁目203番(内山二丁目2番4号)	併用住宅	11
7077	今池五丁目3004番(今池五丁目30番4号)	併用住宅	16
7078	春岡通7丁目35番6	併用住宅	30
7080	上野三丁目1129番(上野三丁目11番24号)	併用住宅	12
7084	山門町1丁目47番2	併用住宅	17
7086	松軒二丁目1309番(松軒二丁目13番17号)	併用住宅	11
7089	池下町2丁目22番外1筆	併用住宅	17
7090	新西一丁目103番外1筆(新西一丁目1番5号)	併用住宅	4
7092	自由ケ丘2丁目38番3外2筆(自由ケ丘2丁目10番27号)	併用住宅	14
7093	池下一丁目313番(池下一丁目3番18号)	併用住宅	17
7094	田代本通4丁目3番1外	併用住宅	25
7095	竹越一丁目1515番外(竹越一丁目15番23号)	併用住宅	3
7096	春岡通5丁目14番4	併用住宅	24
7101	高見一丁目303番(高見一丁目3番3号)	併用住宅	12

標準宅地所在地一覧表（市街地宅地評価法適用区域）　　（千種区）

標準宅地番号	所在地番	用途地区区分	地図番号
7105	北千種二丁目408番(北千種二丁目4番12号)	併用住宅	6
7108	千種三丁目102番1(千種三丁目1番4号)	併用住宅	24
7109	今池一丁目2507番1(今池一丁目25番10号)	併用住宅	15
7110	千種二丁目1010番1外1筆(千種二丁目10番16号)	併用住宅	23
7111	井上町69番	併用住宅	28
7112	高見一丁目2006番(高見一丁目20番7号)	併用住宅	12
7113	高見二丁目1210番(高見二丁目12番11号)	併用住宅	17
7114	天満通2丁目33番	併用住宅	13
7115	春岡一丁目615番外1筆(春岡一丁目6番13号)	併用住宅	17
7116	大久手町6丁目11番	併用住宅	24
7117	今池四丁目507番(今池四丁目5番8号)	併用住宅	16
7118	古出来三丁目507番(古出来三丁目5番9号)	併用住宅	5
7119	清明山一丁目114番(清明山一丁目1番22号)	併用住宅	6
7120	池下町2丁目63番17外13筆	併用住宅	17
7805	茶屋が坂一丁目2103番2(茶屋が坂一丁目21番24号)	併用住宅	7
7901	天満通1丁目36番	併用住宅	7
7902	茶屋坂通2丁目40番1外2筆	併用住宅	7
7903	千種一丁目2803番(千種一丁目28番2号)	併用住宅	23
7970	富士見台5丁目57番21	併用住宅	9
7993	今池二丁目124番(今池二丁目1番23号)	併用住宅	15
8001	東山元町1丁目58番1	高級住宅	33
9001	豊年町1602番(豊年町16番2号)	普通住宅	11
9003	今池一丁目2010番(今池一丁目20番18号)	普通住宅	15
9010	青柳町7丁目12番2	普通住宅	30
9013	城木町2丁目25番	普通住宅	24
9018	内山二丁目1202番(内山二丁目12番2号)	普通住宅	11

標準宅地所在地一覧表（市街地宅地評価法適用区域）　　（千種区）

標準宅地番号	所在地番	用途地区区分	地図番号
9020	仲田一丁目206番1(仲田一丁目2番8号)	普通住宅	11
9031	下方町3丁目58番	普通住宅	6
9032	振甫町2丁目38番4	普通住宅	12
9038	向陽町2丁目11番8外	普通住宅	17
9039	山添町2丁目46番1	普通住宅	25
9042	菊坂町2丁目44番	普通住宅	25
9050	東明町1丁目1番2外1筆	普通住宅	19
9058	東山元町5丁目10番4	普通住宅	34
9068	鹿子町5丁目33番	普通住宅	19
9072	楠元町1丁目21番4	普通住宅	18
9075	城山町2丁目38番10外2筆	普通住宅	18
9077	徳川山町2丁目7番(徳川山町2丁目8番25号)	普通住宅	18
9078	日和町2丁目24番9	普通住宅	18
9081	池上町2丁目6番15	普通住宅	19
9082	徳川山町1丁目25番(徳川山町1丁目6番17号)	普通住宅	14
9084	自由ケ丘2丁目17番(自由ケ丘2丁目9番13号)	普通住宅	14
9085	自由ケ丘1丁目29番2(自由ケ丘1丁目13番21号)	普通住宅	13
9087	南ケ丘1丁目43番3(南ケ丘1丁目7番27号)	普通住宅	7
9090	鹿子殿1808番(鹿子殿18番9号)	普通住宅	14
9092	光が丘二丁目1215番(光が丘二丁目12番28号)	普通住宅	9
9105	京命一丁目810番(京命一丁目8番26号)	普通住宅	4
9106	新西一丁目613番(新西一丁目6番20号)	普通住宅	4
9107	東千種台1140番外1筆(東千種台11番25号)	普通住宅	4
9112	唐山町3丁目16番	普通住宅	27
9114	今池三丁目907番1(今池三丁目9番9号)	普通住宅	16
9119	北千種一丁目215番1(北千種一丁目2番30号)	普通住宅	5

標準宅地所在地一覧表（市街地宅地評価法適用区域）　　（千種区）

標準宅地番号	所在地番	用途地区区分	地図番号
9123	竹越一丁目1410番(竹越一丁目14番24号)	普通住宅	3
9125	月ケ丘2丁目7番(月ケ丘2丁目1番10号)	普通住宅	13
9128	今池二丁目913番(今池二丁目9番19号)	普通住宅	15
9129	千種一丁目1309番(千種一丁目13番8号)	普通住宅	23
9130	松軒二丁目1102番(松軒二丁目11番2号)	普通住宅	5
9134	丸山町2丁目63番3外	普通住宅	25
9136	振甫町4丁目46番5外1筆	普通住宅	12
9138	田代町字蝮池上2番9	普通住宅	12
9139	堀割町1丁目27番	普通住宅	17
9149	光が丘一丁目1204番(光が丘一丁目12番7号)	普通住宅	3
9150	希望ケ丘1丁目3番15(希望ケ丘1丁目5番34号)	普通住宅	8
9151	鏡池通3丁目3番1	普通住宅	26
9154	西崎町2丁目8番1	普通住宅	26
9155	富士見台1丁目60番	普通住宅	8
9158	春岡一丁目2909番(春岡一丁目29番18号)	普通住宅	16
9159	橋本町2丁目13番2外	普通住宅	27
9162	春里町3丁目15番1	普通住宅	18
9163	神田町2904番(神田町29番3号)	普通住宅	11
9164	竹越一丁目908番(竹越一丁目9番18号)	普通住宅	3
9165	御棚町2丁目31番外1筆	普通住宅	25
9166	大島町2丁目35番	普通住宅	25
9169	高見二丁目201番2(高見二丁目2番41号)	普通住宅	17
9172	千種三丁目3108番2(千種三丁目31番16号)	普通住宅	23
9175	内山一丁目1304番(内山一丁目13番5号)	普通住宅	11
9177	下方町6丁目47番	普通住宅	12
9178	今池南1110番(今池南11番6号)	普通住宅	24

標準宅地所在地一覧表（市街地宅地評価法適用区域）　　（千種区）

標準宅地番号	所在地番	用途地区区分	地図番号
9179	上野一丁目1202番(上野一丁目12番2号)	普通住宅	6
9180	法王町2丁目3番	普通住宅	18
9182	日進通6丁目9番3	普通住宅	25
9189	富士見台4丁目52番6	普通住宅	8
9190	猫洞通2丁目7番2	普通住宅	19
9191	池園町1丁目22番	普通住宅	26
9192	千種三丁目2010番外(千種三丁目20番17号)	普通住宅	24
9194	香流橋一丁目240番6外2筆(香流橋一丁目2番55号)	普通住宅	4
9195	今池三丁目3009番(今池三丁目30番19号)	普通住宅	23
9196	青柳町5丁目7番2外1筆	普通住宅	24
9197	宮根台二丁目803番(宮根台二丁目8番4号)	普通住宅	9
9199	清住町3丁目9番3外1筆	普通住宅	27
9200	赤坂町3丁目48番2	普通住宅	7
9201	春里町2丁目24番1(春里町2丁目15番39号)	普通住宅	18
9202	清明山一丁目907番(清明山一丁目9番8号)	普通住宅	6
9203	萱場二丁目1502番(萱場二丁目15番3号)	普通住宅	6
9204	桐林町2丁目37番	普通住宅	25
9205	春岡一丁目2201番3(春岡一丁目22番31号)	普通住宅	17
9206	高見一丁目2403番(高見一丁目24番3号)	普通住宅	12
9207	日和町5丁目5番2外1筆	普通住宅	19
9208	本山町4丁目22番	普通住宅	18
9209	池上町1丁目5番81	普通住宅	19
9210	唐山町2丁目59番7	普通住宅	27
9211	朝岡町2丁目35番	普通住宅	26
9212	西山元町2丁目39番2外1筆	普通住宅	17
9213	今池三丁目2206番(今池三丁目22番7号)	普通住宅	24

標準宅地所在地一覧表（市街地宅地評価法適用区域）　　（千種区）

標準宅地番号	所在地番	用途地区区分	地図番号
9214	新池町4丁目7番	普通住宅	27
9216	丘上町2丁目5番外1筆	普通住宅	25
9217	南明町2丁目30番	普通住宅	25
9218	月見坂町1丁目18番3	普通住宅	18
9219	清住町1丁目53番外2筆	普通住宅	27
9220	星が丘山手627番	普通住宅	28
9221	桜が丘273番	普通住宅	21
9222	汁谷町89番2	普通住宅	8
9701	千種一丁目2606番(千種一丁目26番13号)	普通住宅	23
9704	宮の腰町403番(宮の腰町4番2号)	普通住宅	2
9705	茶屋が坂一丁目1104番(茶屋が坂一丁目11番10号)	普通住宅	7
9706	南明町3丁目13番	普通住宅	24
9707	星ケ丘2丁目28番2	普通住宅	29
9708	桜が丘178番	普通住宅	21
9710	千種二丁目1601番11(千種二丁目24番2号)	普通住宅	23
9828	萱場一丁目813番(萱場一丁目8番17号)	普通住宅	5
9862	川崎町1丁目16番1	普通住宅	26
9870	千代田橋二丁目704番2外3筆(千代田橋二丁目7番8号)	普通住宅	3
9879	松軒一丁目106番(松軒一丁目1番6号)	普通住宅	5
9888	星が丘元町703番外1筆(星が丘元町7番3号)	普通住宅	28