

旧太子消防団詰所跡地の
地下埋設物試掘調査業務委託

調査対象地

名古屋市緑区太子二丁目216

調査報告書

令和6年8月

名古屋市消防局



株式会社名邦テクノ

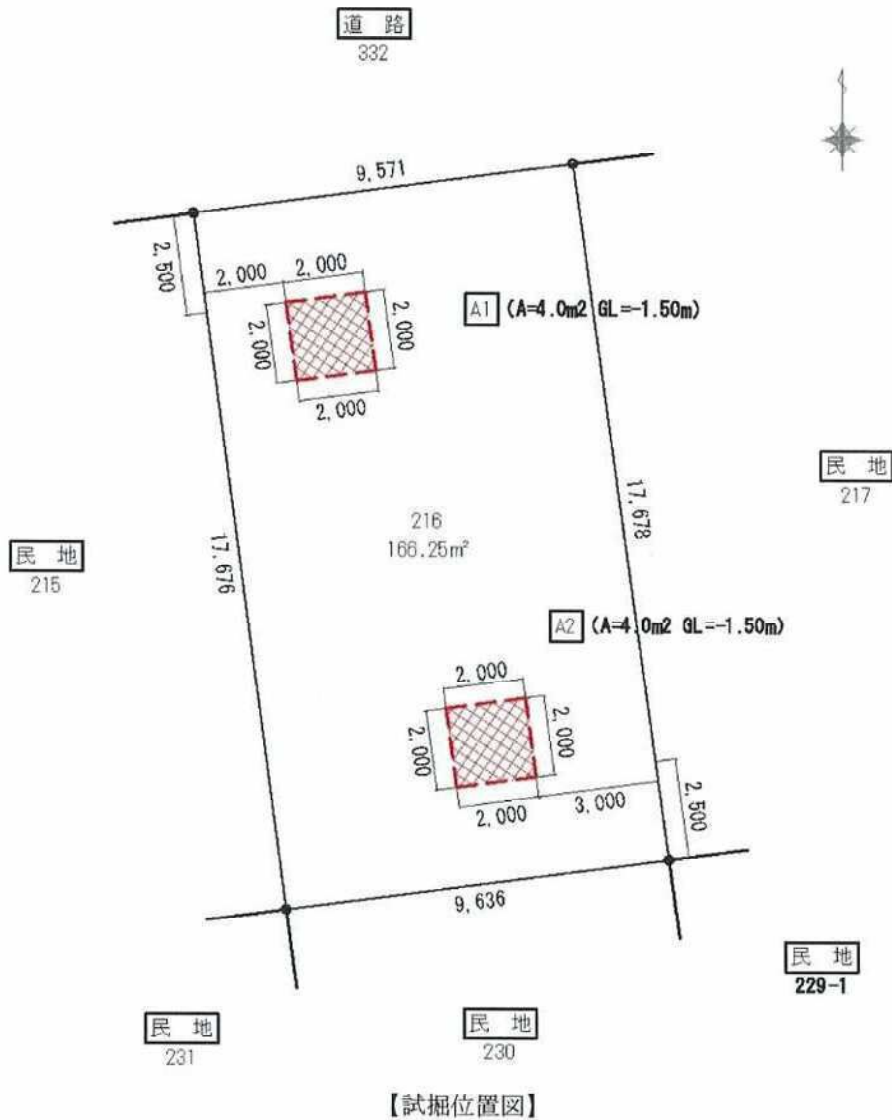
§ 2. 地下埋設物調査

1) 試掘調査

埋設されている廃棄物の量を推定・把握するため、試掘調査を行う。

なお、試掘箇所については埋設物量を考慮し、当該敷地全体を概ね網羅できるように、A1、A2の2箇所について調査を行った。

『試掘位置図』を下記に示す。



2) 地下埋設物分布図


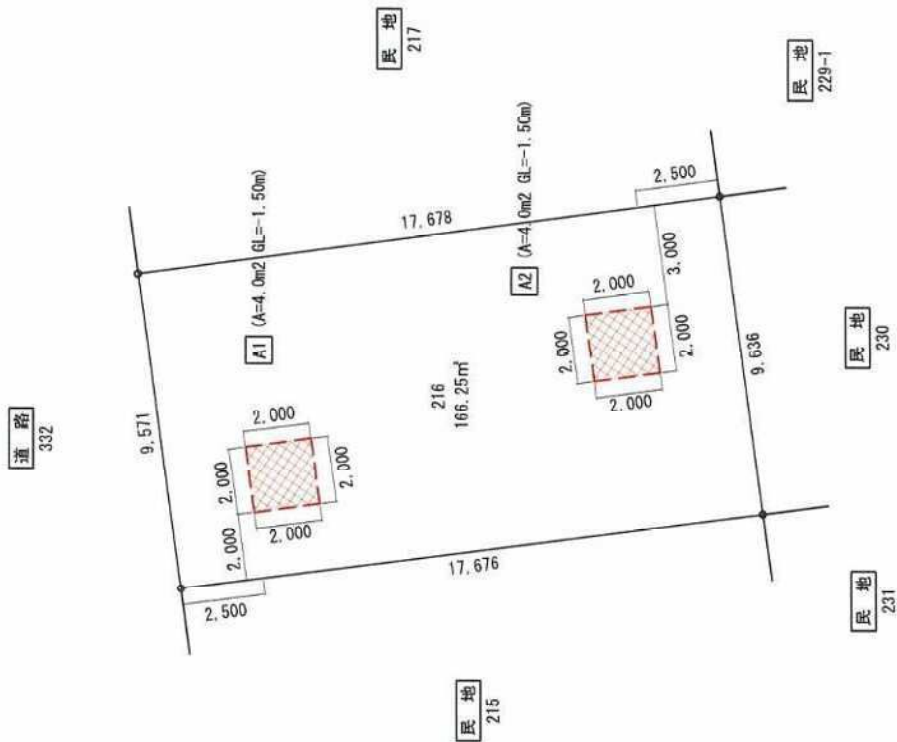
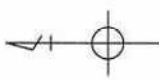
試掘調査結果を基にした『地下埋設物分布図』を次項に示す。

地下埋設物調査状況図

単位：mm 縮尺：1/200

調査場所：名古屋市長区太子二丁目216

※辺長は図上計測した値であり、実際の値を要するものではない。



凡例
 掘削範囲

業名	旧太子消防団跡所跡地の 地下埋設物調査業務委託
場所	名古屋市長区太子二丁目216
図面の名称	地下埋設物調査状況
縮尺	1/200
事業所名	名古屋市長消防団課

地下埋設物分布図

単位：mm 縮尺：1/200

調査場所：名古屋市緑区太子二丁目216

※辺長は図上計測した値であり、実際の値を表すものではない。

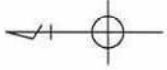
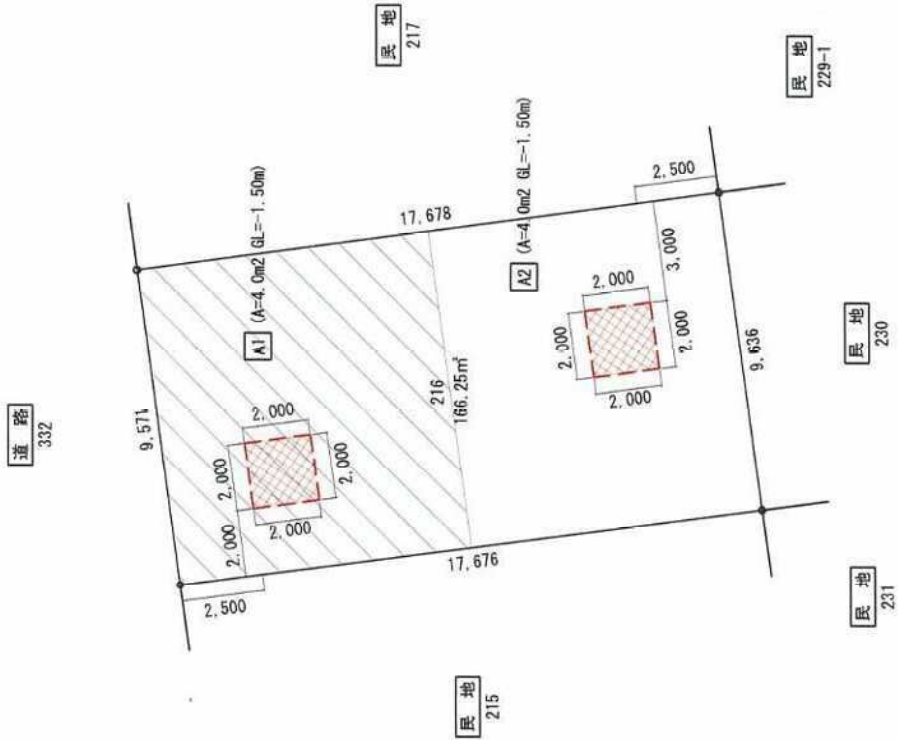
凡 例



箱囲:

(A=83.12m² GL=-1.50m)

[埋設率：0.0009m²/m²]



業名	旧太子消防団跡地の地下埋設物調査業務委託
場所	名古屋市緑区太子二丁目216
図面の名称	地下埋設物分布図
縮尺	1/200
事業所名	名古屋市消防局消防団課

3) 埋設記録写真

埋設物調査現況について次項に示す。

- ・ 試掘調査日時：令和6年7月17日(水) 9:00～15:30
令和6年7月18日(木) 10:00～16:00



着手前



A-1
整地後



A-2
整地後



作業完了



A-1

試掘範囲

W1=2.0m

W2=2.0m



A-1

作業状況



A-1

掘削状況



A-1

掘削状況



A-1

掘削範囲

W1=2.0m

W2=2.0m

H=1.5m



A-1

掘削範囲

W1=2.0m

W2=2.0m

H=1.5m



A-1

埋設物

0.3m×0.3m×0.2m

表層から出土



埋設物

0.3m×0.3m×0.2m

表層から出土



A-2

試掘範囲

W1=2.0m

W2=2.0m



A-2

作業状況



A-2

掘削状況



A-2

掘削状況



A-2

掘削範囲

W1=2.0m

W2=2.0m

H=1.5m



A-2

掘削範囲

W1=2.0m

W2=2.0m

H=1.5m



A-2

埋設物

0.6m×1.8m×0.1m

表層から出土



A-2

埋設物

0.6m×1.8m×0.1m

表層から出土

§ 3. 地下埋設物量の推計

1) 埋設物量の推計

『埋設物量の推計 集計表』を次項に示す。

