

令和4年9月1日現在の 天白区の世帯数と人口

天白区役所総務課統計選挙係
 天白区島田二丁目201番地
 電話番号：052-807-3817
 ファックス番号：052-801-0826
<http://www.city.nagoya.jp/tempaku/category/163-8-0-0-0-0-0-0-0-0-0.html>

天白区のプロフィール

(特記がないものは
令和4年9月1日現在)

人口 163,809 人
 世帯数 79,233 世帯
 面積 21.58 km²
 人口密度 7,591 人/km²
 平均年齢 45.7 歳 (令和4年8月1日現在【公簿による】)
 高齢化率 23.4 % (令和4年8月1日現在【公簿による】)
 (区の人口に占める65歳以上人口の割合)

天白区のシンボルマーク

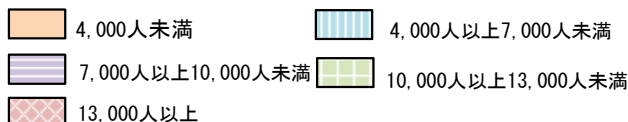
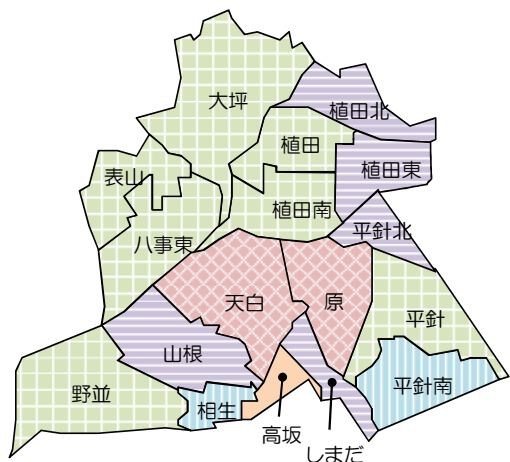


9月1日現在の人口は

163,809 人です。

(8月中の自然増減は36人の減少、
社会増減は15人の減少で8月1日
時点より51人減少しました。)

天白区の学区と 9月1日現在の人口



区内ランキング

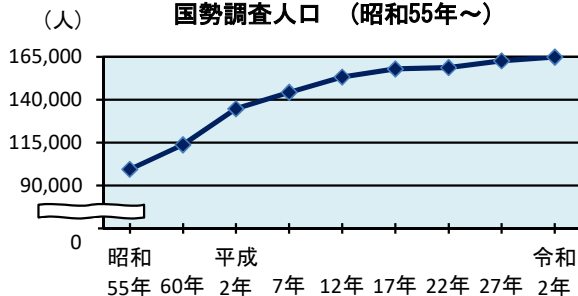
人口 (人)		世帯数 (世帯)	
1 天白	15,030	1 八事東	6,646
2 原	13,192	2 天白	6,466
3 八事東	12,571	3 原	6,421
4 野並	12,230	4 表山	6,324
5 表山	12,040	5 野並	6,121

人口密度 (人/km ²)		対前月増加数 (人)	
1 植田東	11,608	1 植田東	21
2 原	11,256	2 大坪	16
3 しまだ	10,740	3 植田	12
4 植田南	10,482	4 野並	4
5 表山	10,203	5 平針南	3
		5 八事東	3

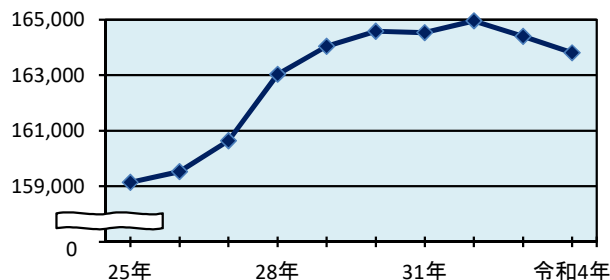
学区ごとの詳しい数値は次のページをご覧ください。

天白区の人口の推移

国勢調査人口 (昭和55年～)

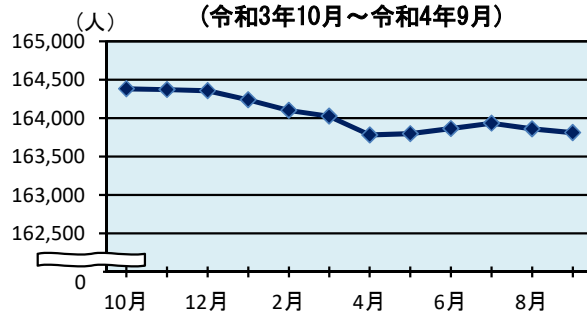


(人) 毎年9月1日現在の人口 (平成25年～)



毎月1日現在の人口

(令和3年10月～令和4年9月)



令和4年9月1日現在の天白区の世帯数と人口 ー推計人口

(面積：km²、性比：男/女×100、人口密度：人/km²)

学区名	面積	世帯数	人口			自然動態			社会動態			性比 (女=100)	1世帯 当たり 人員	人口 密度	対前月増減	
			総数	男	女	出生	死亡	差	転入	転出	差				世帯	人口
天白区	21.58	79,233	163,809	80,326	83,483	113	149	-36	1,053	1,068	-15	96.2	2.07	7,591	54	-51
平針南	1.128	2,653	6,415	3,039	3,376	4	9	-5	26	18	8	90.0	2.42	5,687	4	3
平針	1.673	5,363	11,537	5,664	5,873	7	11	-4	64	80	-16	96.4	2.15	6,896	-10	-20
平針北	0.781	4,607	7,953	3,794	4,159	4	6	-2	57	69	-12	91.2	1.73	10,183	-1	-14
原	1.172	6,421	13,192	6,441	6,751	10	14	-4	78	75	3	95.4	2.05	11,256	5	-1
植田	1.031	5,082	10,231	5,238	4,993	9	6	3	98	89	9	104.9	2.01	9,923	15	12
植田南	1.099	6,103	11,520	5,713	5,807	6	11	-5	75	98	-23	98.4	1.89	10,482	-12	-28
植田北	1.219	3,156	7,240	3,552	3,688	5	6	-1	51	50	1	96.3	2.29	5,939	4	0
植田東	0.796	3,838	9,240	4,487	4,753	6	3	3	61	43	18	94.4	2.41	11,608	17	21
大坪	2.411	5,211	10,261	5,117	5,144	8	13	-5	95	74	21	99.5	1.97	4,256	26	16
八事東	1.470	6,646	12,571	6,504	6,067	11	6	5	82	84	-2	107.2	1.89	8,552	12	3
表山	1.180	6,324	12,040	5,849	6,191	7	11	-4	79	83	-4	94.5	1.90	10,203	3	-8
天白	2.006	6,466	15,030	7,332	7,698	12	20	-8	77	87	-10	95.2	2.32	7,493	-15	-18
山根	1.703	3,870	8,911	4,261	4,650	6	5	1	47	47	0	91.6	2.30	5,233	5	1
しまだ	0.697	3,491	7,486	3,597	3,889	5	7	-2	22	35	-13	92.5	2.14	10,740	-7	-15
高坂	0.348	1,739	3,454	1,608	1,846	0	5	-5	27	20	7	87.1	1.99	9,925	4	2
相生	0.494	2,142	4,498	2,222	2,276	7	5	2	21	32	-11	97.6	2.10	9,105	-4	-9
野並	2.372	6,121	12,230	5,908	6,322	6	11	-5	93	84	9	93.5	2.00	5,156	8	4

注1) 上記世帯数と人口は、令和2年国勢調査結果を基礎とし、毎月の住民基本台帳人口の異動数を加減して推計したものである。

注2) 上記表における転入・転出には、職権記載・消除等を含んでいる。なお区内移動も含んでいるため、「名古屋市の世帯数と人口」における天白区の数値と一致しない。

注3) 面積は、国土地理院「令和4年全国都道府県市区町村別面積調」による。