

令和4年5月1日現在の 天白区の世帯数と人口

天白区役所総務課統計選挙係
 天白区島田二丁目201番地
 電話番号：052-807-3817
 ファックス番号：052-801-0826
<http://www.city.nagoya.jp/tempaku/category/163-8-0-0-0-0-0-0-0-0-0.html>

天白区のプロフィール

(特記がないものは
令和4年5月1日現在)

人口 163,797 人
 世帯数 79,008 世帯
 面積 21.58 km²
 人口密度 7,590 人/km²
 平均年齢 45.6 歳 (令和4年4月1日現在【公簿による】)
 高齢化率 23.4 % (令和4年4月1日現在【公簿による】)
 (区の人口に占める65歳以上人口の割合)

天白区のシンボルマーク

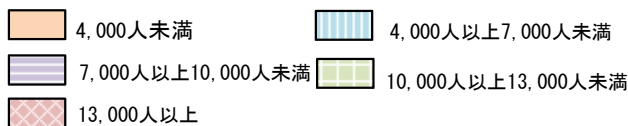
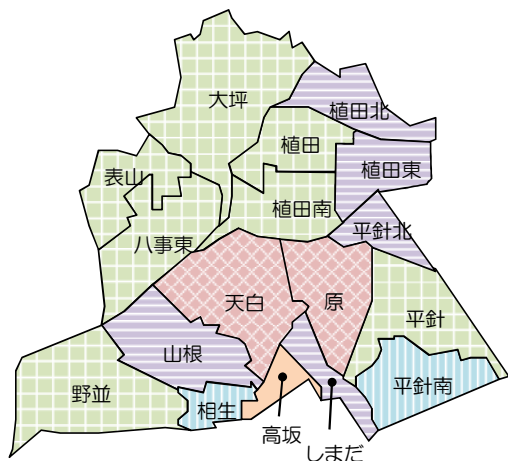


5月1日現在の人口は

163,797 人です。

(4月中の自然増減は65人の減少、
 社会増減は82人の増加で4月1日
 時点より17人増加しました。)

天白区の学区と 5月1日 現在の人口



区内ランキング

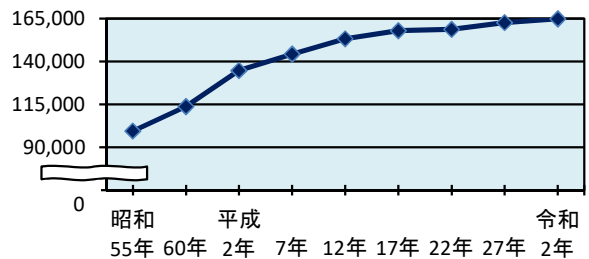
人口 (人)		世帯数 (世帯)	
1 天白	15,052	1 八事東	6,606
2 原	13,207	2 天白	6,487
3 八事東	12,502	3 原	6,385
4 野並	12,191	4 表山	6,332
5 表山	12,053	5 植田南	6,110

人口密度 (人/km ²)		対前月増加数 (人)	
1 植田東	11,631	1 大坪	54
2 原	11,269	2 表山	40
3 しまだ	10,775	3 植田東	35
4 植田南	10,510	4 原	33
5 表山	10,214	5 植田	18

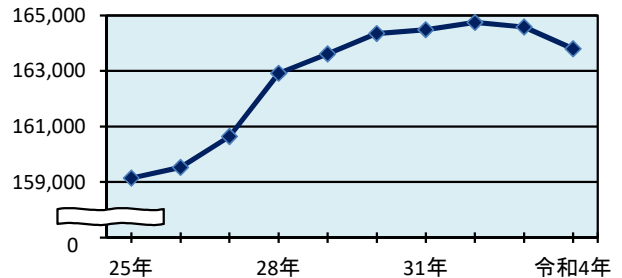
学区ごとの詳しい数値は次のページをご覧ください。

天白区の人口の推移

国勢調査人口 (昭和55年～)

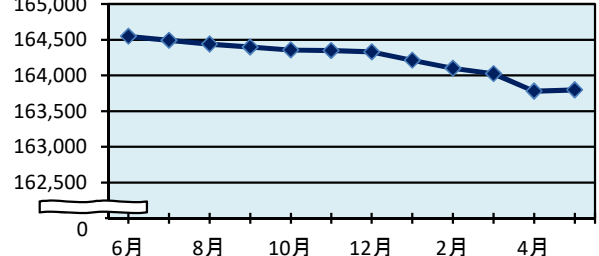


毎年5月1日現在の人口 (平成25年～)



毎月1日現在の人口

(令和3年6月～令和4年5月)



令和4年5月1日現在の天白区の世帯数と人口 ー推計人口

(面積：km²、性比：男/女×100、人口密度：人/km²)

学区名	面積	世帯数	人口			自然動態			社会動態			性比 (女=100)	1世帯 当たり 人員	人口 密度	対前月増減	
			総数	男	女	出生	死亡	差	転入	転出	差				世帯	人口
天白区	21.58	79,008	163,797	80,379	83,418	72	137	-65	1,311	1,229	82	96.4	2.07	7,590	144	17
平針南	1.128	2,645	6,417	3,041	3,376	3	9	-6	15	22	-7	90.1	2.43	5,689	-7	-13
平針	1.673	5,304	11,472	5,621	5,851	4	6	-2	83	112	-29	96.1	2.16	6,857	-4	-31
平針北	0.781	4,570	7,947	3,815	4,132	3	6	-3	83	84	-1	92.3	1.74	10,175	-1	-4
原	1.172	6,385	13,207	6,446	6,761	7	8	-1	135	101	34	95.3	2.07	11,269	30	33
植田	1.031	5,075	10,232	5,238	4,994	3	5	-2	132	112	20	104.9	2.02	9,924	14	18
植田南	1.099	6,110	11,550	5,745	5,805	9	11	-2	116	105	11	99.0	1.89	10,510	24	9
植田北	1.219	3,162	7,259	3,565	3,694	1	4	-3	31	68	-37	96.5	2.30	5,955	-9	-40
植田東	0.796	3,826	9,258	4,506	4,752	4	6	-2	89	52	37	94.8	2.42	11,631	20	35
大坪	2.411	5,177	10,240	5,123	5,117	2	6	-4	128	70	58	100.1	1.98	4,247	31	54
八事東	1.470	6,606	12,502	6,468	6,034	5	4	1	87	97	-10	107.2	1.89	8,505	5	-9
表山	1.180	6,332	12,053	5,854	6,199	9	11	-2	134	92	42	94.4	1.90	10,214	43	40
天白	2.006	6,487	15,052	7,344	7,708	6	20	-14	63	86	-23	95.3	2.32	7,503	-6	-37
山根	1.703	3,864	8,949	4,281	4,668	5	6	-1	37	46	-9	91.7	2.32	5,255	2	-10
しまだ	0.697	3,495	7,510	3,609	3,901	2	11	-9	23	27	-4	92.5	2.15	10,775	-1	-13
高坂	0.348	1,737	3,462	1,610	1,852	0	8	-8	24	22	2	86.9	1.99	9,948	1	-6
相生	0.494	2,142	4,496	2,225	2,271	3	4	-1	37	36	1	98.0	2.10	9,101	3	0
野並	2.372	6,091	12,191	5,888	6,303	6	12	-6	94	97	-3	93.4	2.00	5,140	-1	-9

注1) 上記世帯数と人口は、令和2年国勢調査結果を基礎とし、毎月の住民基本台帳人口の異動数を加減して推計したものである。

注2) 上記表における転入・転出には、職権記載・消除等を含んでいる。なお区内移動も含んでいるため、「名古屋市の世帯数と人口」における天白区の数値と一致しない。

注3) 面積は、国土地理院「令和4年全国都道府県市区町村別面積調」による。