

令和4年3月1日現在の 天白区の世帯数と人口

天白区役所総務課統計選挙係
 天白区島田二丁目201番地
 電話番号：052-807-3817
 ファックス番号：052-801-0826
<http://www.city.nagoya.jp/tempaku/category/163-8-0-0-0-0-0-0-0-0.html>

天白区のプロフィール (特記がないものは令和4年 3月1日現在)

天白区のシンボルマーク



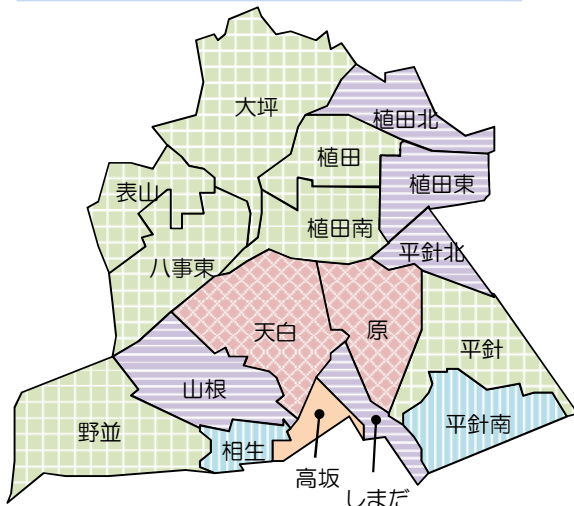
人口	164,024	人
世帯数	78,665	世帯
面積	21.58	km ²
人口密度	7,601	人/km ²
平均年齢	45.5歳(令和4年2月1日現在【公簿による】)	
高齢化率	23.3%(令和4年2月1日現在【公簿による】)	
(区の人口に占める65歳以上人口の割合)		

3月1日現在の人口は

164,024人です。

(2月中の自然増減は51人の減少、
 社会増減は26人の減少で2月1日
 時点より77人減少しました。)

天白区の学区と3月1日現在の人口



4,000人未満	4,000人以上7,000人未満
7,000人以上10,000人未満	10,000人以上13,000人未満
13,000人以上	

区内ランキング

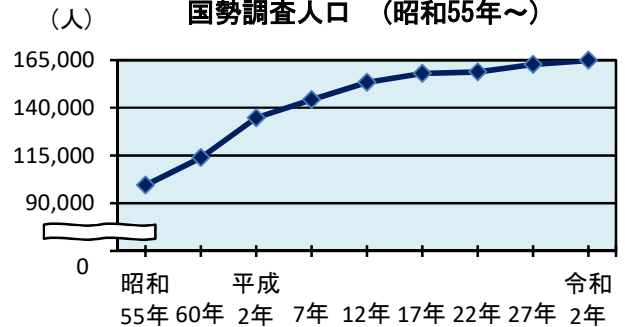
人口(人)		世帯数(世帯)	
1	天白 15,089	1	八事東 6,588
2	原 13,193	2	天白 6,470
3	八事東 12,552	3	原 6,338
4	野並 12,152	4	表山 6,316
5	表山 12,108	5	植田南 6,084

人口密度(人/km ²)		対前月増加数(人)	
1	植田東 11,655	1	天白 22
2	原 11,257	2	植田南 13
3	しまだ 10,811	3	相生 11
4	植田南 10,527	4	平針北 6
5	表山 10,261	4	高坂 6

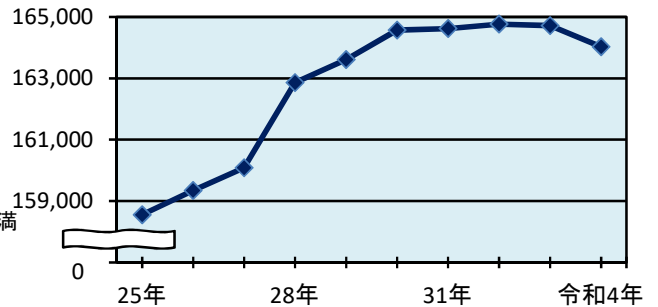
学区ごとの詳しい数値は次のページをご覧ください。

天白区の人口の推移

国勢調査人口 (昭和55年～)

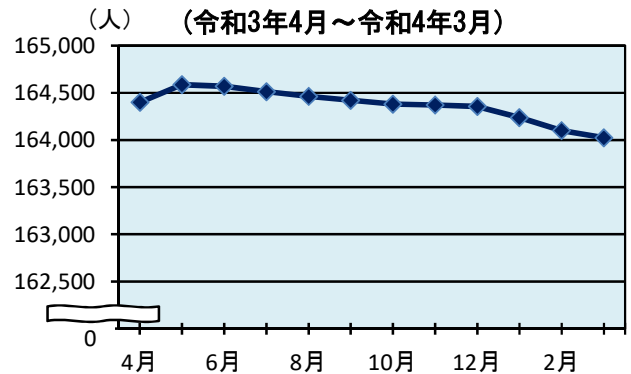


(人) 毎年3月1日現在の人口(平成25年～)



毎月1日現在の人口

(令和3年4月～令和4年3月)



令和4年3月1日現在の天白区の世帯数と人口 ー推計人口

(面積：km²、性比：男/女×100、人口密度：人/km²)

学区名	面積	世帯数	人 口			自 然 動 態			社 会 動 態			性比 (女=100)	1世帯 当たり 人 員	人口 密度	対前月増減	
			総数	男	女	出生	死亡	差	転入	転出	差				世帯	人口
天 白 区	21.58	78,665	164,024	80,541	83,483	88	139	-51	906	932	-26	96.5	2.09	7,601	-32	-77
平 針 南	1.128	2,651	6,438	3,050	3,388	5	10	-5	24	26	-2	90.0	2.43	5,707	-3	-7
平 針	1.673	5,289	11,506	5,649	5,857	3	6	-3	45	69	-24	96.4	2.18	6,877	-16	-27
平 針 北	0.781	4,541	7,961	3,808	4,153	4	0	4	62	60	2	91.7	1.75	10,193	3	6
原	1.172	6,338	13,193	6,449	6,744	4	10	-6	54	64	-10	95.6	2.08	11,257	-6	-16
植 田	1.031	5,059	10,244	5,252	4,992	10	4	6	61	76	-15	105.2	2.02	9,936	-10	-9
植 田 南	1.099	6,084	11,569	5,748	5,821	9	6	3	84	74	10	98.7	1.90	10,527	3	13
植 田 北	1.219	3,162	7,303	3,594	3,709	9	6	3	38	40	-2	96.9	2.31	5,991	-1	1
植 田 東	0.796	3,800	9,277	4,524	4,753	2	3	-1	57	69	-12	95.2	2.44	11,655	4	-13
大 坪	2.411	5,130	10,155	5,091	5,064	2	13	-11	61	63	-2	100.5	1.98	4,212	-13	-13
八 事 東	1.470	6,588	12,552	6,482	6,070	9	11	-2	75	77	-2	106.8	1.91	8,539	3	-4
表 山	1.180	6,316	12,108	5,895	6,213	7	12	-5	62	78	-16	94.9	1.92	10,261	-20	-21
天 白	2.006	6,470	15,089	7,350	7,739	8	20	-12	95	61	34	95.0	2.33	7,522	16	22
山 根	1.703	3,863	8,983	4,309	4,674	4	9	-5	35	28	7	92.2	2.33	5,275	8	2
し ま だ	0.697	3,492	7,535	3,624	3,911	1	10	-9	23	29	-6	92.7	2.16	10,811	-5	-15
高 坂	0.348	1,729	3,471	1,614	1,857	3	8	-5	25	14	11	86.9	2.01	9,974	-3	6
相 生	0.494	2,124	4,488	2,213	2,275	3	5	-2	37	24	13	97.3	2.11	9,085	3	11
野 並	2.372	6,029	12,152	5,889	6,263	5	6	-1	68	80	-12	94.0	2.02	5,123	5	-13

注1) 上記世帯数と人口は、令和2年国勢調査結果を基礎とし、毎月の住民基本台帳人口の異動数を加減して推計したものである。

注2) 上記表における転入・転出には、職権記載・消除等を含んでいる。なお区内移動も含んでいるため、「名古屋市の世帯数と人口」における天白区の数値と一致しない。

注3) 面積は、国土地理院「令和3年全国都道府県市区町村別面積調」による。