

# 令和4年10月1日現在の 天白区の世帯数と人口

天白区役所総務課統計選挙係  
 天白区島田二丁目201番地  
 電話番号：052-807-3817  
 ファックス番号：052-801-0826  
<http://www.city.nagoya.jp/tempaku/category/163-8-0-0-0-0-0-0-0-0-0.html>

## 天白区のプロフィール

(特記がないものは  
令和4年10月1日現在)

天白区のシンボルマーク



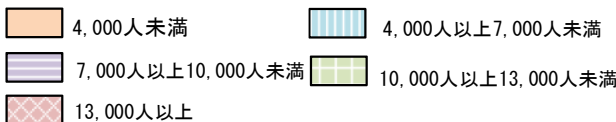
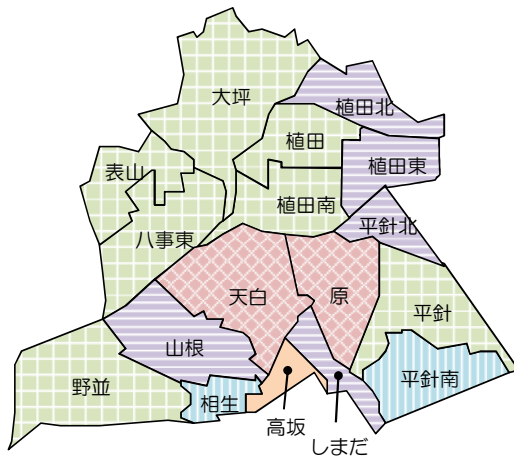
人口 163,762 人  
 世帯数 79,258 世帯  
 面積 21.58 km<sup>2</sup>  
 人口密度 7,589 人/km<sup>2</sup>  
 平均年齢 45.7 歳 (令和4年9月1日現在【公簿による】)  
 高齢化率 23.4 % (令和4年9月1日現在【公簿による】)  
 (区の人口に占める65歳以上人口の割合)

## 10月1日現在の人口は

**163,762 人**です。

(9月中の自然増減は18人の減少、  
 社会増減は29人の減少で9月1日  
 時点より47人減少しました。)

## 天白区の学区と 10月1日 現在の人口

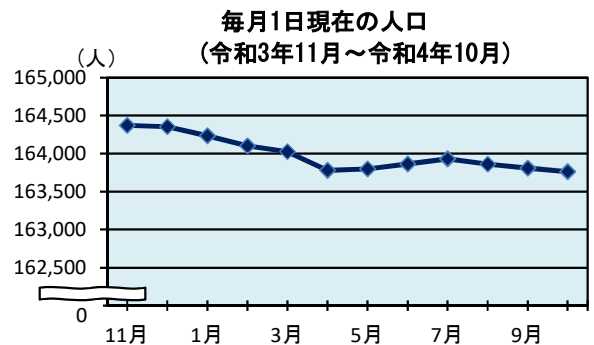
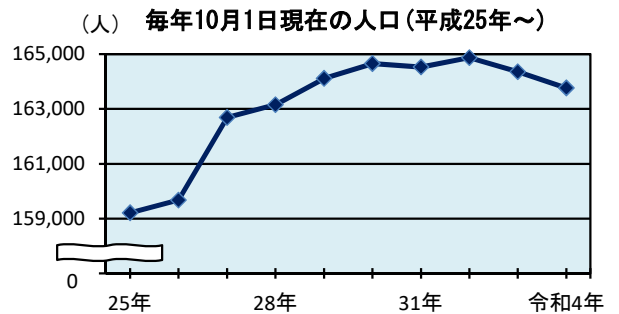
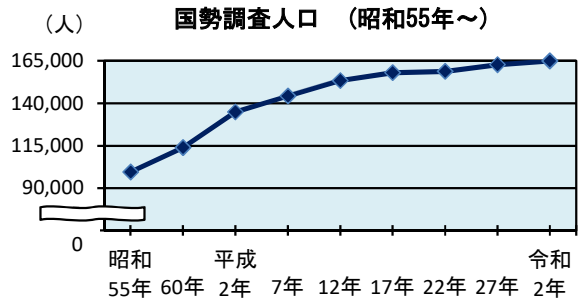


## 区内ランキング

人口 (人)		世帯数 (世帯)	
1 天白	15,036	1 八事東	6,645
2 原	13,173	2 天白	6,475
3 八事東	12,550	3 原	6,413
4 野並	12,212	4 表山	6,310
5 表山	12,001	5 野並	6,108

人口密度 (人/km <sup>2</sup> )		対前月増加数 (人)	
1 植田東	11,619	1 植田	45
2 原	11,240	2 大坪	20
3 しまだ	10,719	3 平針南	19
4 植田南	10,467	4 植田東	9
5 平針北	10,187	5 相生	8

## 天白区の人口の推移



学区ごとの詳しい数値は次のページをご覧ください。

# 令和4年10月1日現在の天白区の世帯数と人口 一推計人口

(面積：km<sup>2</sup>、性比：男/女×100、人口密度：人/km<sup>2</sup>)

学区名	面積	世帯数	人口			自然動態			社会動態			性比 (女=100)	1世帯 当たり 人員	人口 密度	対前月増減	
			総数	男	女	出生	死亡	差	転入	転出	差				世帯	人口
天白区	21.58	79,258	163,762	80,293	83,469	114	132	-18	978	1,007	-29	96.2	2.07	7,589	25	-47
平針南	1.128	2,659	6,434	3,051	3,383	8	8	0	35	16	19	90.2	2.42	5,704	6	19
平針	1.673	5,368	11,542	5,673	5,869	8	2	6	78	79	-1	96.7	2.15	6,899	5	5
平針北	0.781	4,611	7,956	3,794	4,162	5	3	2	60	59	1	91.2	1.73	10,187	4	3
原	1.172	6,413	13,173	6,432	6,741	15	9	6	58	83	-25	95.4	2.05	11,240	-8	-19
植田	1.031	5,117	10,276	5,257	5,019	12	10	2	106	63	43	104.7	2.01	9,967	35	45
植田南	1.099	6,102	11,503	5,706	5,797	14	8	6	67	90	-23	98.4	1.89	10,467	-1	-17
植田北	1.219	3,150	7,235	3,543	3,692	5	4	1	42	48	-6	96.0	2.30	5,935	-6	-5
植田東	0.796	3,839	9,249	4,486	4,763	8	6	2	55	48	7	94.2	2.41	11,619	1	9
大坪	2.411	5,218	10,281	5,130	5,151	3	8	-5	70	45	25	99.6	1.97	4,264	7	20
八事東	1.470	6,645	12,550	6,497	6,053	9	6	3	99	123	-24	107.3	1.89	8,537	-1	-21
表山	1.180	6,310	12,001	5,829	6,172	4	9	-5	60	94	-34	94.4	1.90	10,170	-14	-39
天白	2.006	6,475	15,036	7,333	7,703	12	12	0	71	65	6	95.2	2.32	7,496	9	6
山根	1.703	3,872	8,901	4,253	4,648	3	11	-8	42	44	-2	91.5	2.30	5,227	2	-10
しまだ	0.697	3,489	7,471	3,589	3,882	2	6	-4	29	40	-11	92.5	2.14	10,719	-2	-15
高坂	0.348	1,734	3,436	1,601	1,835	0	10	-10	6	14	-8	87.2	1.98	9,874	-5	-18
相生	0.494	2,148	4,506	2,226	2,280	1	5	-4	33	21	12	97.6	2.10	9,121	6	8
野並	2.372	6,108	12,212	5,893	6,319	5	15	-10	67	75	-8	93.3	2.00	5,148	-13	-18

注1) 上記世帯数と人口は、令和2年国勢調査結果を基礎とし、毎月の住民基本台帳人口の異動数を加減して推計したものである。

注2) 上記表における転入・転出には、職権記載・消除等を含んでいる。なお区内移動も含んでいるため、「名古屋市の世帯数と人口」における天白区の数値と一致しない。

注3) 面積は、国土地理院「令和4年全国都道府県市区町村別面積調」による。