

# 令和3年9月1日現在の 天白区の世帯数と人口

天白区役所総務課統計選挙係  
 天白区島田二丁目201番地  
 電話番号：052-807-3817  
 ファックス番号：052-801-0826  
<http://www.city.nagoya.jp/tempaku/category/163-8-0-0-0-0-0-0-0-0.html>

## 天白区のプロフィール (特記がないものは令和3年 9月1日現在)

天白区のシンボルマーク



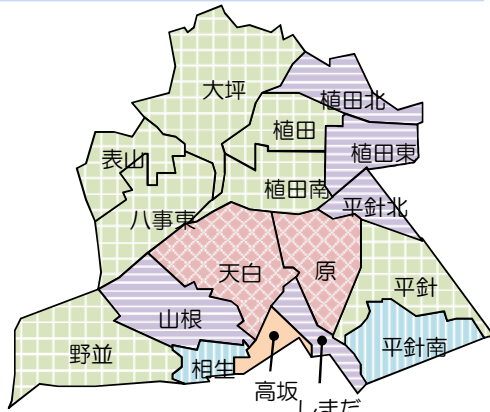
人口	164,397	人
世帯数	78,736	世帯
面積	21.58	km <sup>2</sup>
人口密度	7,618	人/km <sup>2</sup>
平均年齢	45.3歳(令和3年8月1日現在【公簿による】)	
高齢化率	23.1%(令和3年8月1日現在【公簿による】)	
(区の人口に占める65歳以上人口の割合)		

## 9月1日現在の人口は

**164,397人**です。

(8月中の自然増減は17人の減少、  
 社会増減は25人の減少で8月1日  
 時点より42人減少しました。)

## 天白区の学区と9月1日現在の人口



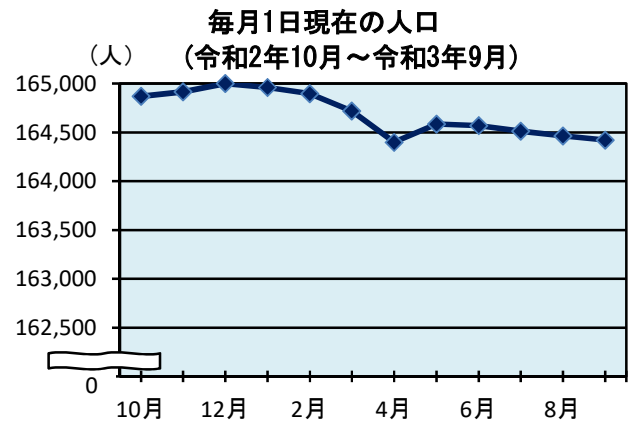
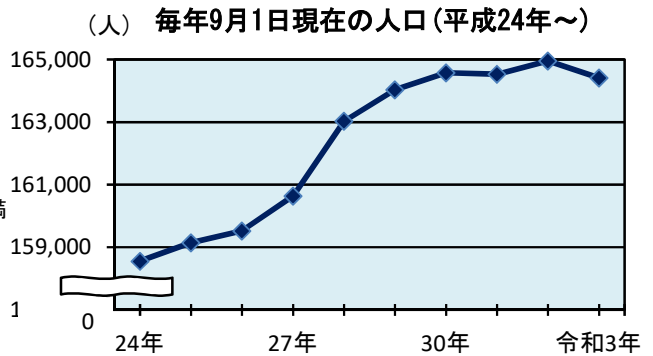
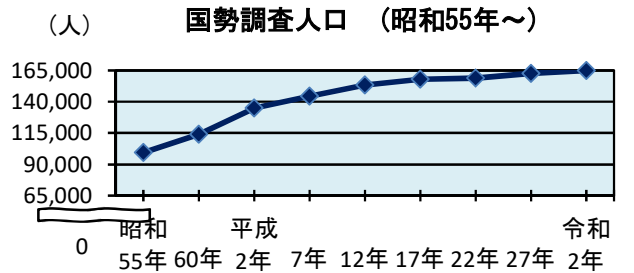
## 区内ランキング

人口(人)		世帯数(世帯)	
1	天白 15,081	1	八事東 6,594
2	原 13,236	2	天白 6,443
3	八事東 12,551	3	表山 6,373
4	野並 12,263	4	原 6,354
5	表山 12,164	5	植田南 6,092

人口密度(人/km <sup>2</sup> )		対前月増加数(人)	
1	植田東 11,622	1	植田東 26
2	原 11,294	2	植田南 25
3	しまだ 10,868	3	八事東 17
4	植田南 10,558	4	山根 14
5	表山 10,308	5	天白 8

## 天白区の人口の推移



学区ごとの詳しい数値は次のページをご覧ください。

# 令和3年9月1日現在の天白区の世帯数と人口 ー推計人口

(面積：km<sup>2</sup>、性比：男/女×100、人口密度：人/km<sup>2</sup>)

学区名	面積	世帯数	人口			自然動態			社会動態			性比 (女=100)	1世帯 当たり 人員	人口 密度	対前月増減	
			総数	男	女	出生	死亡	差	転入	転出	差				世帯	人口
天白区	21.58	78,736	164,397	80,713	83,684	99	116	-17	1,029	1,054	-25	96.4	2.09	7,618	27	-42
平針南	1.128	2,653	6,428	3,043	3,385	3	9	-6	24	19	5	89.9	2.42	5,699	1	-1
平針	1.673	5,295	11,508	5,629	5,879	11	10	1	72	87	-15	95.7	2.17	6,879	5	-14
平針北	0.781	4,564	8,013	3,853	4,160	3	3	0	54	73	-19	92.6	1.76	10,260	-11	-19
原	1.172	6,354	13,236	6,468	6,768	11	10	1	90	91	-1	95.6	2.08	11,294	-3	0
植田	1.031	5,066	10,231	5,249	4,982	2	7	-5	88	90	-2	105.4	2.02	9,923	-4	-7
植田南	1.099	6,092	11,603	5,769	5,834	7	4	3	105	83	22	98.9	1.90	10,558	28	25
植田北	1.219	3,147	7,293	3,595	3,698	10	2	8	33	34	-1	97.2	2.32	5,983	-2	7
植田東	0.796	3,759	9,251	4,512	4,739	6	7	-1	68	41	27	95.2	2.46	11,622	14	26
大坪	2.411	5,155	10,206	5,106	5,100	3	3	0	44	77	-33	100.1	1.98	4,233	-6	-33
八事東	1.470	6,594	12,551	6,502	6,049	8	5	3	109	95	14	107.5	1.90	8,538	-1	17
表山	1.180	6,373	12,164	5,950	6,214	6	5	1	70	68	2	95.8	1.91	10,308	0	3
天白	2.006	6,443	15,081	7,330	7,751	9	10	-1	82	73	9	94.6	2.34	7,518	4	8
山根	1.703	3,840	8,998	4,323	4,675	7	10	-3	55	38	17	92.5	2.34	5,284	8	14
しまだ	0.697	3,502	7,575	3,637	3,938	2	7	-5	22	46	-24	92.4	2.16	10,868	-5	-29
高坂	0.348	1,749	3,507	1,618	1,889	2	4	-2	18	25	-7	85.7	2.01	10,078	-2	-9
相生	0.494	2,105	4,489	2,209	2,280	2	5	-3	18	26	-8	96.9	2.13	9,087	-5	-11
野並	2.372	6,045	12,263	5,920	6,343	7	15	-8	77	88	-11	93.3	2.03	5,170	6	-19

注1) この資料における世帯数と人口は、令和2年国勢調査結果を基礎とし、毎月の住民基本台帳人口の異動数を加減して推計したものである。

注2) 上記表における転入・転出には、職権記載・消除等を含んでいる。なお区内移動も含んでいるため、「名古屋市の世帯数と人口」における天白区の数値と一致しない。

注3) 面積は、国土地理院「令和3年全国都道府県市区町村別面積調」による。

注4) 令和2年9月1日と10月1日における人口と世帯数は、基礎となる国勢調査が異なるため、人口と世帯数の統計的な連続性はない。