

令和3年2月1日現在の 天白区の世帯数と人口

天白区役所総務課統計選挙係
 天白区島田二丁目201番地
 電話番号：052-807-3817
 ファックス番号：052-801-0826
<http://www.city.nagoya.jp/tempaku/category/163-8-0-0-0-0-0-0-0-0.html>

天白区のプロフィール
 (特記がないものは令和3年
 2月1日現在)

天白区のシンボルマーク



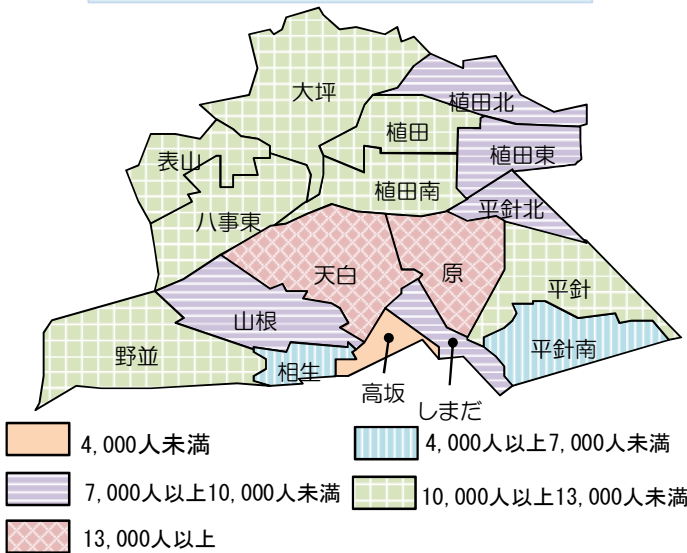
人口 164,868 人
 世帯数 78,003 世帯
 面積 21.58 km²
 人口密度 7,640 人/km²
 平均年齢 45.3歳(令和3年1月1日現在)
 高齢化率 23.4%(令和3年1月1日現在)
 (区の人口に占める65歳以上人口の割合)

2月1日現在の人口は

164,868人です。

(1月中の自然増減は59人の減少、
 社会増減は5人の減少で1月1日
 時点より64人減少しました。)

天白区の学区と2月1日現在の人口

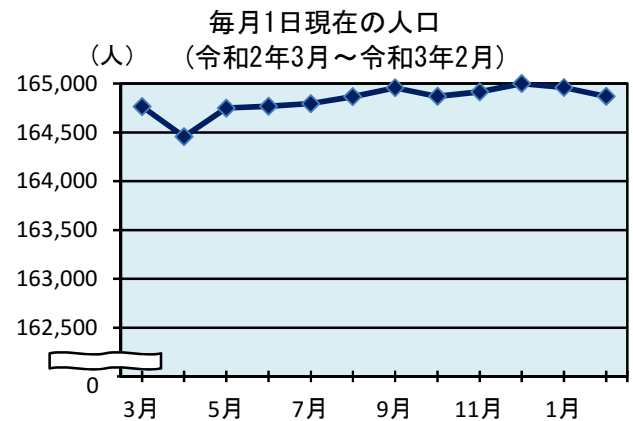
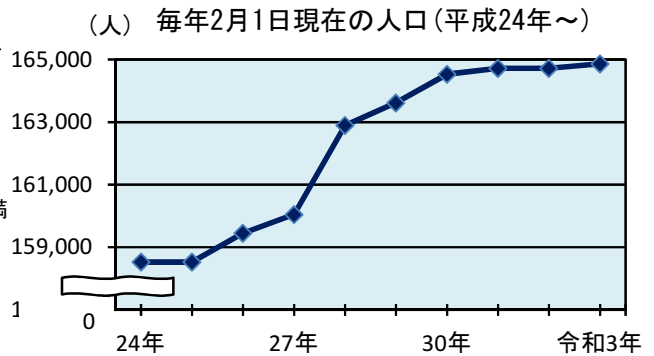
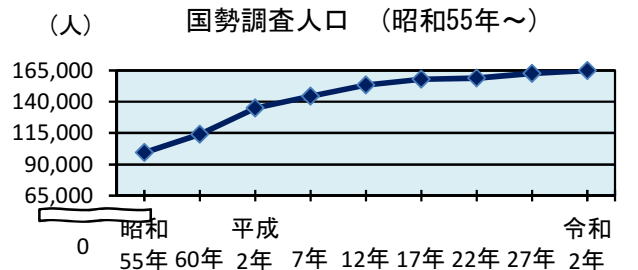


区内ランキング

人口(人)		世帯数(世帯)	
1 天白	15,108	1 八事東	6,531
2 原	13,185	2 天白	6,356
3 八事東	12,547	3 表山	6,348
4 野並	12,265	4 原	6,267
5 表山	12,169	5 植田南	6,022

人口密度(人/km ²)		対前月増加数(人)	
1 植田東	11,534	1 原	51
2 原	11,250	2 植田南	33
3 しまだ	11,070	3 平針北	19
4 植田南	10,624	4 植田北	5
5 表山	10,313	5 平針	2

天白区の人口の推移



学区ごとの詳しい数値は次のページをご覧ください。

令和3年2月1日現在の名古屋市の世帯数と人口 一推計人口

(面積：km²、性比：男/女×100、人口密度：人/km²)

学区名	面積	世帯数	人口			自然動態			社会動態			性比 (女=100)	1世帯 当たり 人員	人口 密度	対前月増減	
			総数	男	女	出生	死亡	差	転入	転出	差				世帯	人口
天白区	21.58	78,003	164,868	80,927	83,941	112	171	-59	968	973	-5	96	2	7,640	-3	-64
平針南	1.128	2,673	6,479	3,045	3,434	2	12	-10	18	22	-4	89	2	5,744	-2	-14
平針	1.673	5,257	11,544	5,659	5,885	6	6	0	95	93	2	96	2	6,900	13	2
平針北	0.781	4,530	8,053	3,885	4,168	3	4	-1	74	54	20	93	2	10,311	27	19
原	1.172	6,267	13,185	6,461	6,724	16	4	12	126	87	39	96	2	11,250	26	51
植田	1.031	5,026	10,277	5,282	4,995	7	4	3	68	83	-15	106	2	9,968	-8	-12
植田南	1.099	6,022	11,676	5,841	5,835	8	5	3	90	60	30	100	2	10,624	7	33
植田北	1.219	3,106	7,271	3,561	3,710	8	4	4	41	40	1	96	2	5,965	4	5
植田東	0.796	3,680	9,181	4,453	4,728	4	8	-4	57	69	-12	94	2	11,534	-3	-16
大坪	2.411	5,092	10,290	5,127	5,163	4	16	-12	58	62	-4	99	2	4,268	-6	-16
八事東	1.470	6,531	12,547	6,507	6,040	7	12	-5	65	82	-17	108	2	8,535	-20	-22
表山	1.180	6,348	12,169	5,949	6,220	7	11	-4	63	77	-14	96	2	10,313	-11	-18
天白	2.006	6,356	15,108	7,367	7,741	18	24	-6	70	72	-2	95	2	7,531	-12	-8
山根	1.703	3,806	9,013	4,307	4,706	5	11	-6	36	42	-6	92	2	5,292	-2	-12
しまだ	0.697	3,518	7,716	3,700	4,016	5	18	-13	31	25	6	92	2	11,070	-4	-7
高坂	0.348	1,741	3,582	1,666	1,916	1	15	-14	6	24	-18	87	2	10,293	-13	-32
相生	0.494	2,122	4,512	2,205	2,307	2	6	-4	13	9	4	96	2	9,134	5	0
野並	2.372	5,928	12,265	5,912	6,353	9	11	-2	57	72	-15	93	2	5,171	-4	-17

注1) この資料における世帯数と人口は、令和2年国勢調査結果の市独自集計速報値を基礎とし、毎月の住民基本台帳人口の異動数を加減して推計したものである。

注2) 上記表における転入・転出には、職権記載・消除等を含んでいる。なお区内移動も含んでいるため、「名古屋市の世帯数と人口」における天白区の数値と一致しない。

注3) 面積は、国土地理院「令和3年全国都道府県市区町村別面積調」による。

注4) 令和2年9月1日と10月1日における人口と世帯数は、基礎となる国勢調査が異なるため、人口と世帯数の統計的な連続性はない。