

# 令和元年8月1日現在の 天白区の世帯数と人口

天白区役所総務課統計選挙係  
天白区島田二丁目201番地  
電話番号：052-807-3817  
ファックス番号：052-801-0826  
<http://www.city.nagoya.jp/tempaku/category/163-8-0-0-0-0-0-0-0-0.html>

天白区のプロフィール  
(特記がないものは平成31年  
4月1日現在)

天白区のシンボルマーク

人口 164,565 人  
世帯数 77,892 世帯  
面積 21.58 km<sup>2</sup>  
人口密度 7,626 人/km<sup>2</sup>  
平均年齢 44.6歳(令和元年7月1日現在)  
高齢化率 22.5%(令和元年7月1日現在)  
(区の人口に占める65歳以上人口の割合)

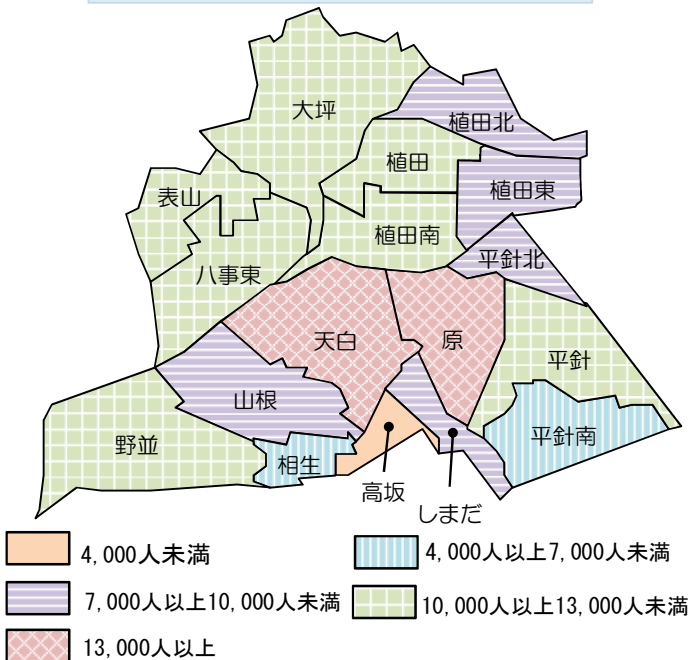


8月1日現在の人口は

164,565人です。

(7月中の自然増減は21人の増加、  
社会増減は73人の減少で7月1日  
時点より52人減少しました。)

## 天白区の学区と8月1日現在の人口



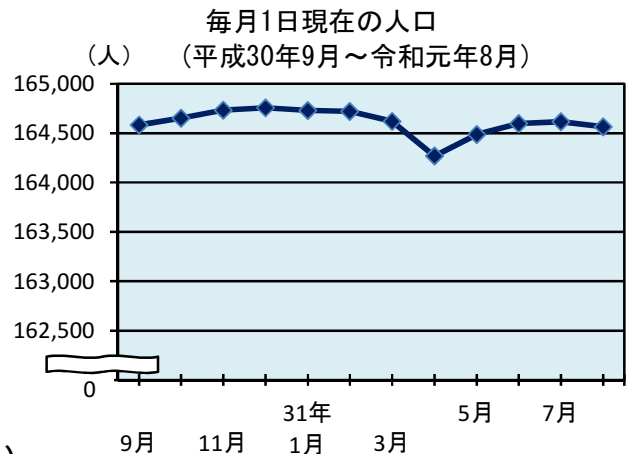
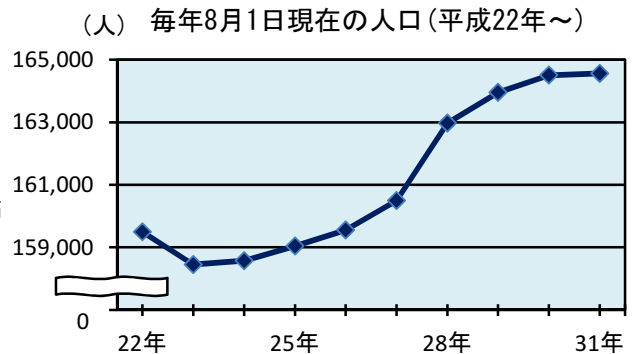
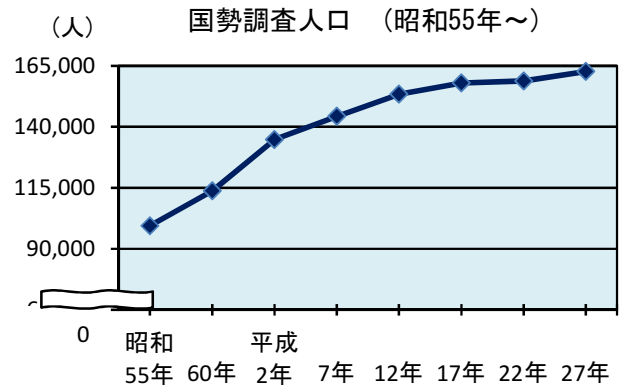
## 区内ランキング

人口(人)		世帯数(世帯)	
1	天白 15,208	1	天白 6,521
2	原 13,074	2	表山 6,310
3	八事東 12,357	3	八事東 6,253
4	表山 12,200	4	原 6,140
5	野並 12,016	5	植田南 6,012

人口密度(人/km <sup>2</sup> )		対前月増加数(人)	
1	植田東 11,539	1	相生 31
2	しまだ 11,377	2	植田 20
3	原 11,155	3	天白 16
4	植田南 10,560	4	しまだ 13
5	表山 10,339	5	大坪 5

## 天白区の人口の推移



学区ごとの詳しい数値は次のページをご覧ください。

# 令和元年8月1日現在の名古屋市の世帯数と人口 一推計人口

(面積：km<sup>2</sup>、性比：男/女×100、人口密度：人/km<sup>2</sup>)

学 区 名	面積	世帯数	人 口			自 然 動 態			社 会 動 態			性比 (女=100)	1世帯 当たり 人	人口 密度	対前月増減	
			総数	男	女	出生	死亡	差	転入	転出	差				世帯	人口
天 白 区	21.58	77,892	164,565	81,763	82,802	136	115	21	1,229	1,302	-73	98.7	2.11	7,626	-9	-52
平 針 南	1.128	2,603	6,370	2,986	3,384	9	6	3	99	114	-15	88.2	2.45	5,647	-4	-12
平 針	1.673	5,237	11,632	5,757	5,875	6	7	-1	100	97	3	98.0	2.22	6,953	4	2
平 針 北	0.781	4,510	8,031	3,951	4,080	7	5	2	66	77	-11	96.8	1.78	10,283	1	-9
原	1.172	6,140	13,074	6,401	6,673	12	6	6	114	121	-7	95.9	2.13	11,155	13	-1
植 田	1.031	5,119	10,282	5,317	4,965	8	5	3	89	72	17	107.1	2.01	9,973	8	20
植 田 南	1.099	6,012	11,605	5,873	5,732	17	11	6	115	142	-27	102.5	1.93	10,560	-13	-21
植 田 北	1.219	3,024	7,140	3,518	3,622	4	3	1	57	57	0	97.1	2.36	5,857	-1	1
植 田 東	0.796	3,719	9,185	4,532	4,653	9	6	3	42	61	-19	97.4	2.47	11,539	-2	-16
大 坪	2.411	5,265	10,495	5,360	5,135	8	8	0	87	82	5	104.4	1.99	4,353	-16	5
八 事 東	1.470	6,253	12,357	6,519	5,838	9	11	-2	83	117	-34	111.7	1.98	8,406	-19	-36
表 山	1.180	6,310	12,200	6,121	6,079	8	9	-1	74	74	0	100.7	1.93	10,339	4	-1
天 白	2.006	6,521	15,208	7,487	7,721	11	7	4	99	87	12	97.0	2.33	7,581	8	16
山 根	1.703	3,747	8,816	4,259	4,557	4	5	-1	28	52	-24	93.5	2.35	5,177	-8	-25
し ま だ	0.697	3,614	7,930	3,818	4,112	9	7	2	38	27	11	92.9	2.19	11,377	5	13
高 坂	0.348	1,778	3,589	1,670	1,919	1	3	-2	23	17	6	87.0	2.02	10,313	6	4
相 生	0.494	2,221	4,635	2,334	2,301	4	2	2	46	17	29	101.4	2.09	9,383	11	31
野 並	2.372	5,819	12,016	5,860	6,156	10	14	-4	69	88	-19	95.2	2.06	5,066	-6	-23

注1) この資料における世帯数と人口は、平成27年国勢調査結果確定値を基礎とし、毎月の住民基本台帳人口の異動数を加減して推計したものである。

注2) 上記表における転入・転出には、職権記載・消除等を含んでいる。なお区内移動も含んでいるため、「名古屋市の世帯数と人口」における天白区の数値と一致しない。

注3) 面積は、国土地理院「平成28年全国都道府県市区町村別面積調」により、平成29年4月より更新されている。