

平成30年12月1日現在の 天白区の世帯数と人口

天白区役所総務課統計選挙係
天白区島田二丁目201番地
電話番号：052-807-3817
ファックス番号：052-801-0826
<http://www.city.nagoya.jp/tempaku/category/163-8-0-0-0-0-0-0-0.html>

天白区のプロフィール
(特記がないものは平成30年12月1日現在)

天白区のシンボルマーク

人口 164,757 人
世帯数 77,401 世帯
面積 21.58 km²
人口密度 7,635 人/km²
平均年齢 44.5歳(平成30年11月1日現在)
高齢化率 22.7%(平成30年11月1日現在)
(区の人口に占める65歳以上人口の割合)

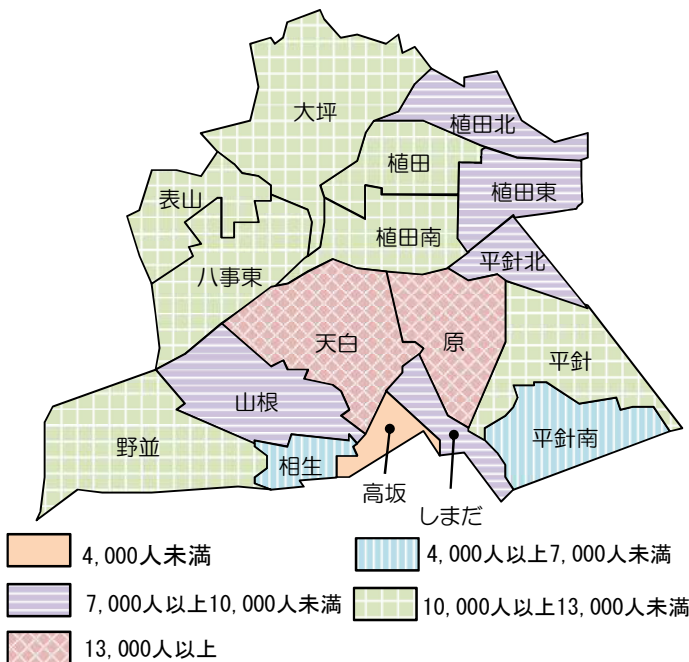


12月1日現在の人口は

164,757人です。

(11月中の自然増減は14人の減少、社会増減は36人の増加で11月1日時点より22人増加しました。)

天白区の学区と12月1日現在の人口

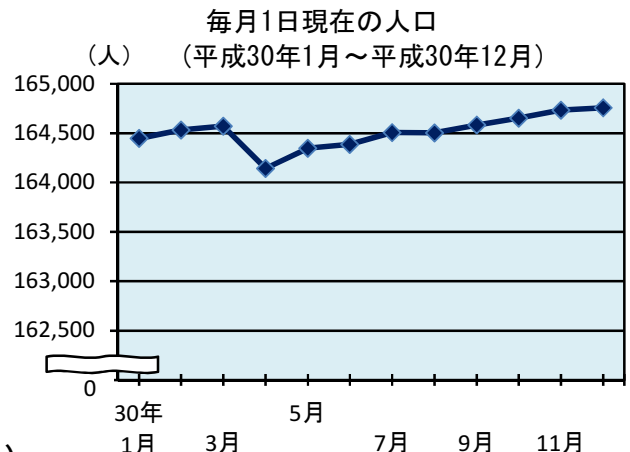
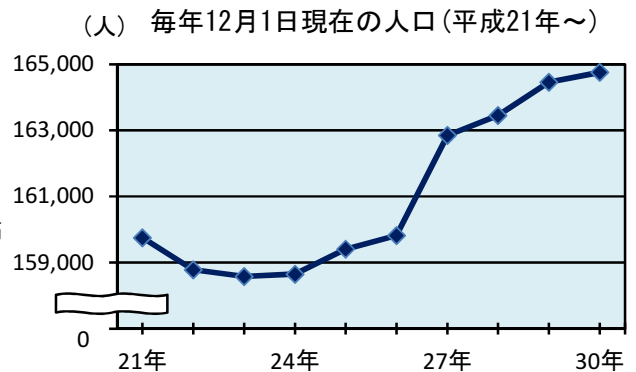
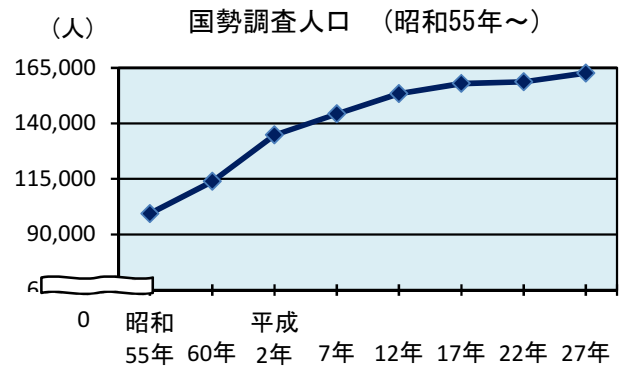


区内ランキング

人口(人)		世帯数(世帯)	
1	天白 15,235	1	天白 6,492
2	原 13,101	2	八事東 6,290
3	八事東 12,429	3	表山 6,227
4	表山 12,165	4	原 6,115
5	野並 11,918	5	植田南 5,969

人口密度(人/km ²)		対前月増加数(人)	
1	植田東 11,510	1	平針 20
2	しまだ 11,416	2	八事東 19
3	原 11,178	3	相生 15
4	植田南 10,603	4	野並 9
5	高坂 10,348	5	平針南 6

天白区の人口の推移



学区ごとの詳しい数値は次のページをご覧ください。

平成30年12月1日現在の天白区の世帯数と人口 一推計人口

(面積：km²、性比：男/女×100、人口密度：人/km²)

学区名	面積	世帯数	人口			自然動態			社会動態			性比 (女=100)	1世帯 当たり 人員	人口 密度	対前月増減	
			総数	男	女	出生	死亡	差	転入	転出	差				世帯	人口
天白区	21.58	77,401	164,757	81,898	82,859	126	140	-14	978	942	36	98.8	2.13	7,635	9	22
平針南	1.128	2,635	6,447	3,040	3,407	10	5	5	21	20	1	89.2	2.45	5,715	0	6
平針	1.673	5,195	11,589	5,756	5,833	15	4	11	85	76	9	98.7	2.23	6,927	6	20
平針北	0.781	4,469	8,062	3,951	4,111	4	4	0	69	79	-10	96.1	1.80	10,323	-6	-10
原	1.172	6,115	13,101	6,426	6,675	16	4	12	77	87	-10	96.3	2.14	11,178	-11	2
植田	1.031	5,057	10,224	5,291	4,933	7	5	2	59	69	-10	107.3	2.02	9,917	-3	-8
植田南	1.099	5,969	11,653	5,890	5,763	11	17	-6	76	67	9	102.2	1.95	10,603	-2	3
植田北	1.219	3,016	7,173	3,536	3,637	7	6	1	48	48	0	97.2	2.38	5,884	4	1
植田東	0.796	3,672	9,162	4,491	4,671	6	5	1	50	58	-8	96.1	2.50	11,510	-9	-7
大坪	2.411	5,308	10,580	5,421	5,159	5	11	-6	75	72	3	105.1	1.99	4,388	6	-3
八事東	1.470	6,290	12,429	6,556	5,873	5	6	-1	76	56	20	111.6	1.98	8,455	5	19
表山	1.180	6,227	12,165	6,107	6,058	3	9	-6	64	53	11	100.8	1.95	10,309	6	5
天白	2.006	6,492	15,235	7,493	7,742	11	13	-2	81	81	0	96.8	2.35	7,595	6	-2
山根	1.703	3,758	8,920	4,341	4,579	3	17	-14	26	30	-4	94.8	2.37	5,238	-7	-18
しまだ	0.697	3,607	7,957	3,836	4,121	10	12	-2	29	28	1	93.1	2.21	11,416	-5	-1
高坂	0.348	1,747	3,601	1,671	1,930	2	8	-6	16	19	-3	86.6	2.06	10,348	0	-9
相生	0.494	2,160	4,541	2,288	2,253	2	5	-3	38	20	18	101.6	2.10	9,192	6	15
野並	2.372	5,684	11,918	5,804	6,114	9	9	0	88	79	9	94.9	2.10	5,024	13	9

注1) この資料における世帯数と人口は、平成27年国勢調査結果確定値を基礎とし、毎月の住民基本台帳人口の異動数を加減して推計したものである。

注2) 上記表における転入・転出には、職権記載・消除等を含んでいる。なお区内移動も含んでいるため、「名古屋市の世帯数と人口」における天白区の数値と一致しない。

注3) 面積は、国土地理院「平成28年全国都道府県市区町村別面積調」により、平成29年4月より更新されている。