

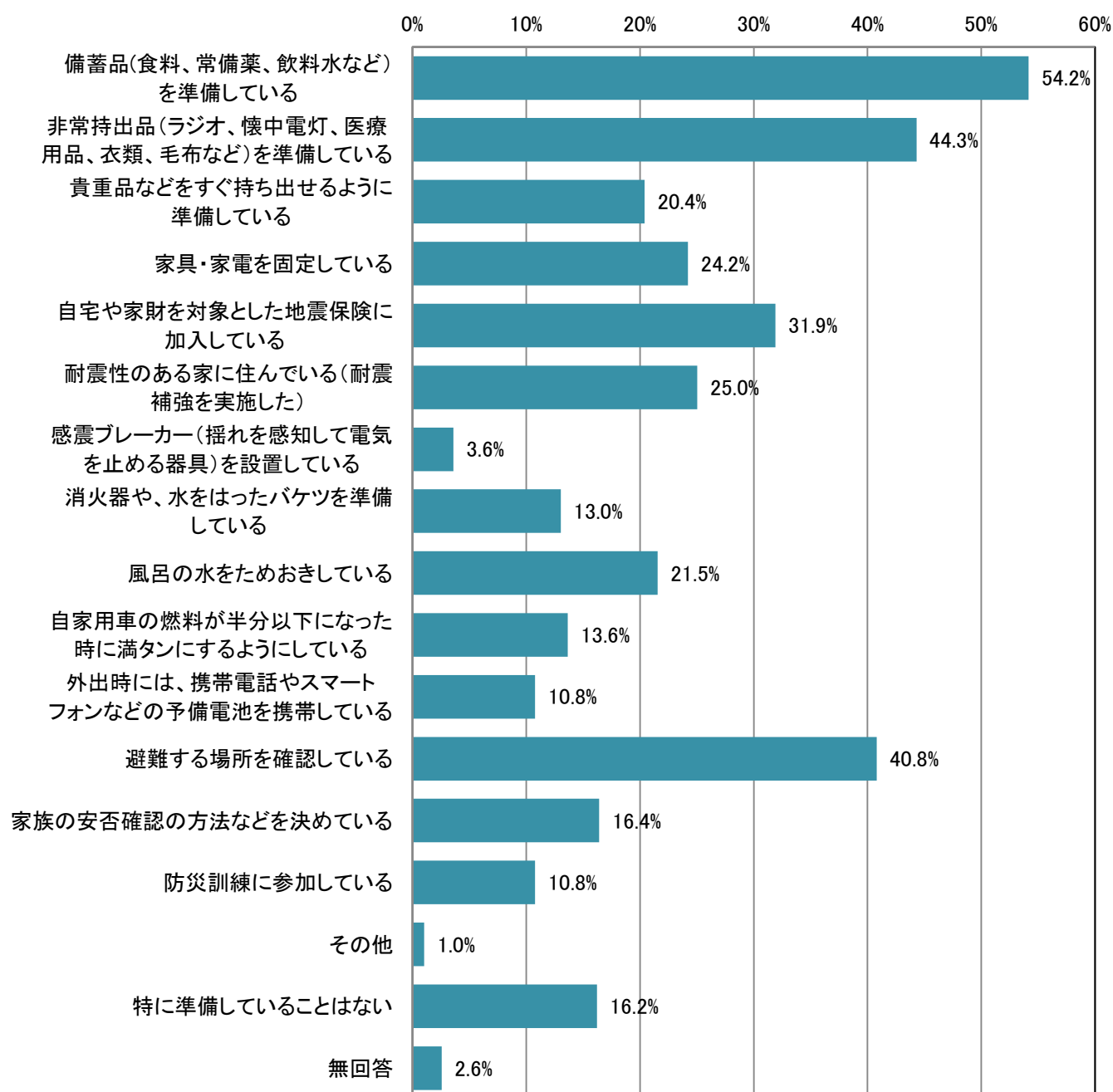
## ②震災に対する備えについて

近い将来、南海トラフ巨大地震の発生が危惧される中、本市は平成26年2月及び3月に南海トラフ巨大地震の被害想定を公表いたしました。南海トラフ巨大地震が発生した場合、本市においても甚大な被害が発生すると予想されていることから、その対策が急がれています。このような大きな地震はいつ起こるかわからないため、平常時からの備えが大切です。そこで、南海トラフ巨大地震をはじめとした大きな地震の発生に対する市民の皆さまの準備の状況などをおたずねし、今後の震災対策の参考とさせていただきます。

※各図表の「N」は、回答者総数を表しています。

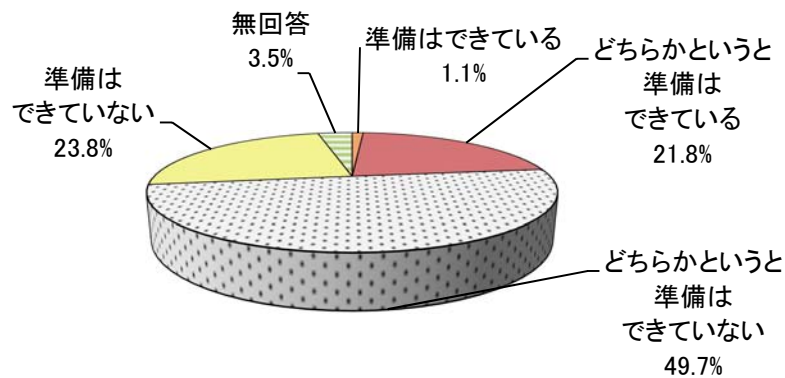
問11 大きな地震に備えて、あなたが準備していることは何ですか。(〇はいくつでも)

N=975



問 12 大きな地震に対して、あなたは準備ができていますか。(○は1つだけ)

N=975

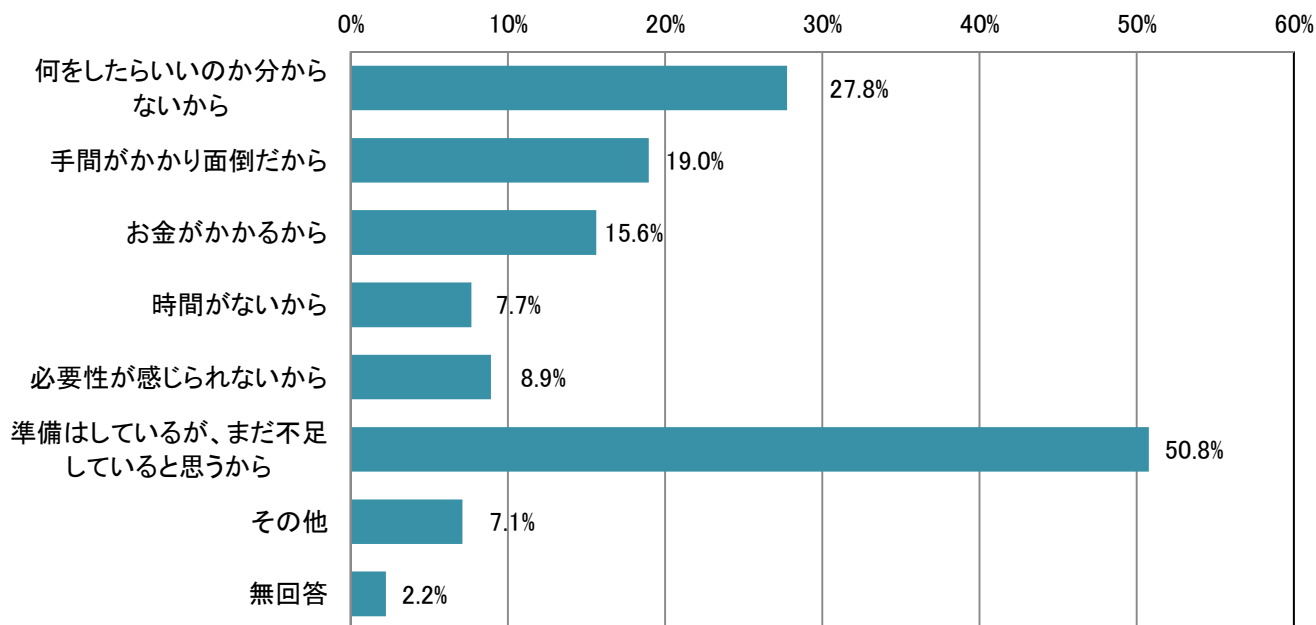


《問 12 で 3～4 と答えた方(「どちらかというと準備はできていない」「準備はできていない」と答えた方)におたずねします。》

問 13 大きな地震に対して、準備ができていない理由は何ですか。

(○は主なものを2つまで)

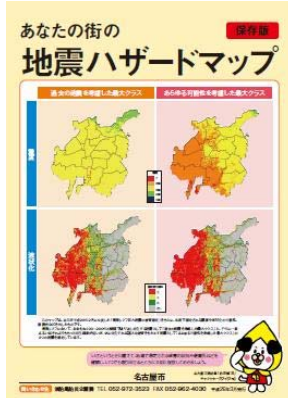
N=717



《すべての方におたずねします。》

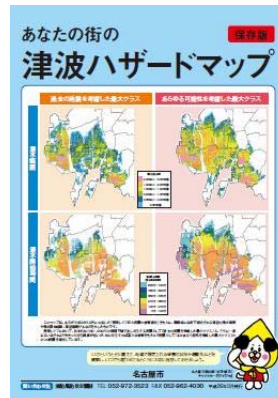
名古屋市では、昨年度南海トラフ巨大地震の被害想定を公表し、その結果を市民の皆さまにお知らせするとともに、日頃からの防災対策に役立てていただくため、地震と津波のハザードマップを作成し、3月下旬に地震ハザードマップは市内の全戸に、津波ハザードマップは津波の浸水が予想される学区の全戸に配布いたしました。

【あなたの街の地震ハザードマップ】



予想される震度、液状化可能性のほか、避難所、避難場所、土砂災害危険箇所などの情報を掲載しています。全戸に配布しています。

【あなたの街の津波ハザードマップ】

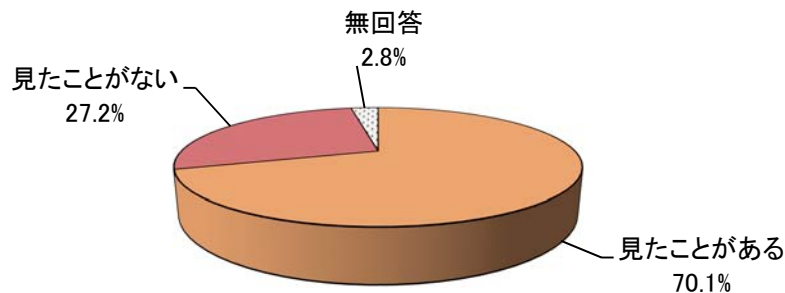


予想される浸水範囲、浸水開始時間のほか、津波避難ビルなどの情報を掲載しています。津波浸水が予想される学区の全戸に配布しています。

※ハザードマップを紛失された方は、名古屋市公式ウェブサイト (<http://www.city.nagoya.jp/>) でご確認いただけます。また、ハザードマップは各区役所で該当区版のマップの閲覧、配布をしています。

問 14 「あなたの街の地震ハザードマップ」の内容をご覧になったことがありますか。  
(○は1つだけ)

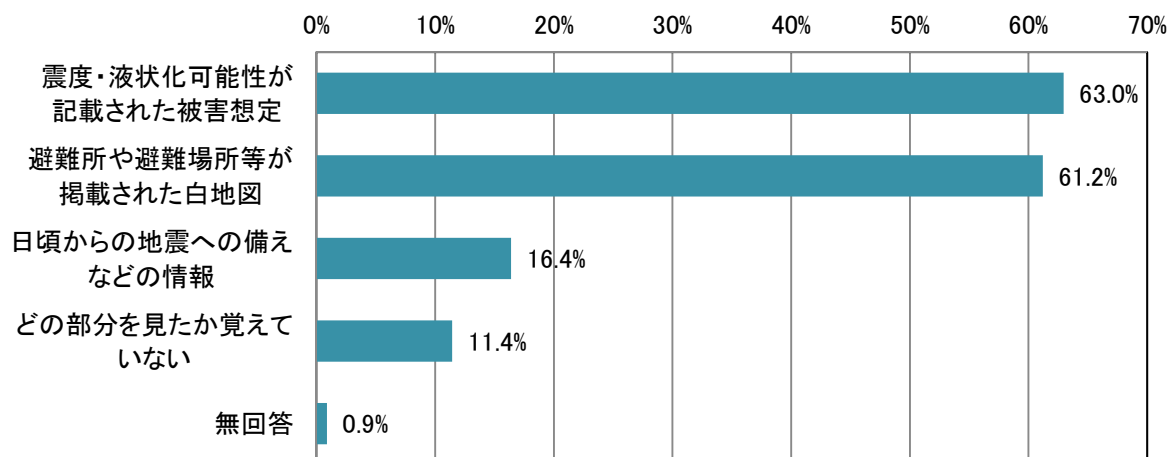
N = 975



《問 14 で 1 と答えた方（「見たことがある」と答えた方）におたずねします。》

問 15 あなたがご覧になった地震ハザードマップの内容はどの部分ですか。(○はいくつでも)

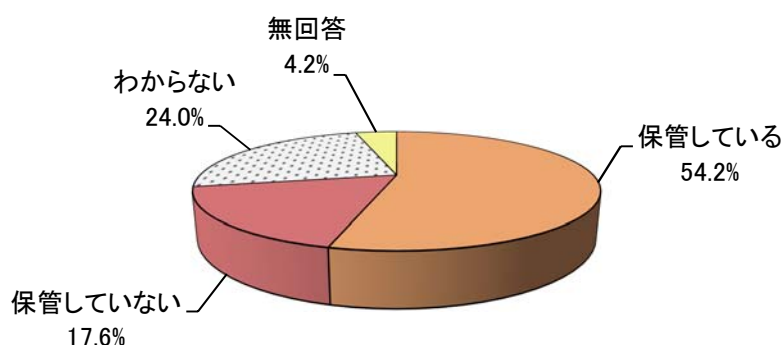
N = 683



《すべての方におたずねします。》

問 16 あなたのご家庭では地震ハザードマップを保管していますか。(○は1つだけ)

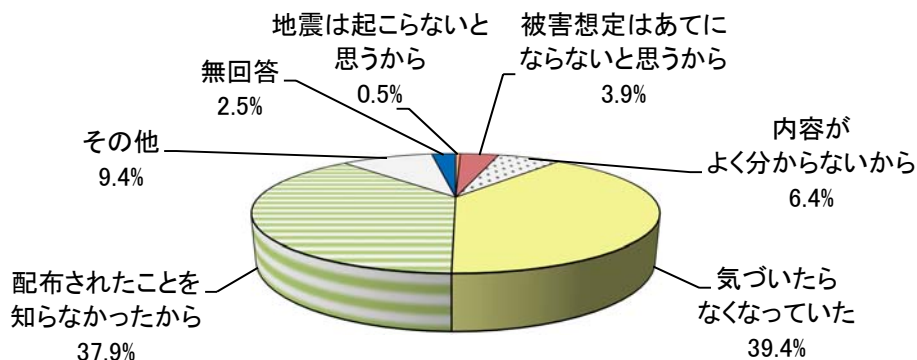
N=975



《問16で2～3と答えた方（「保管していない」「わからない」と答えた方）におたずねします。》

問 17 地震ハザードマップを保管していない、または保管状況がわからない理由は何ですか。(○は1つだけ)

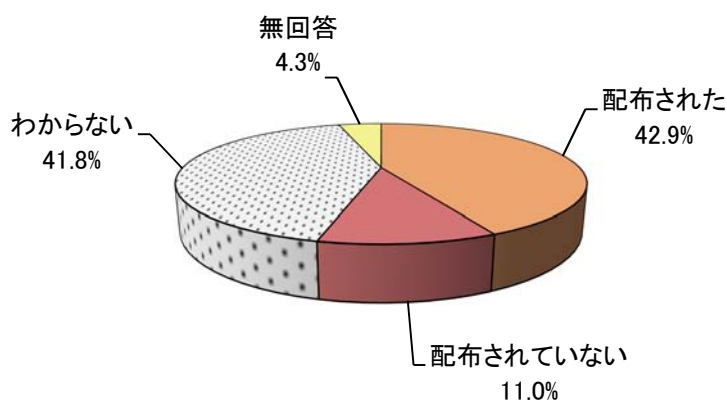
N=406



《すべての方におたずねします。》

問 18 あなたのご家庭に「あなたの街の津波ハザードマップ」は配布されましたか。(○は1つだけ)

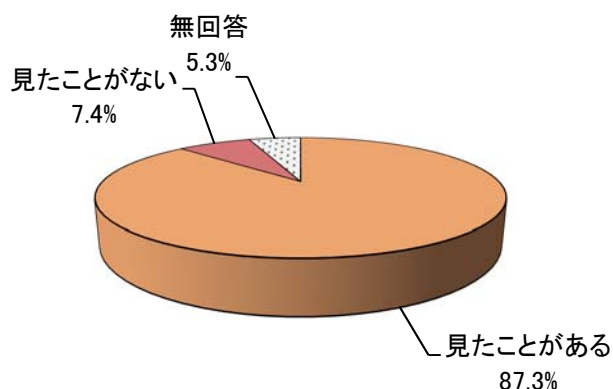
N=975



《問 18 で 1 と答えた方（「配布された」と答えた方）におたずねします。》

問 19 「あなたの街の津波ハザードマップ」の内容をご覧になったことがありますか。  
 (○は1つだけ)

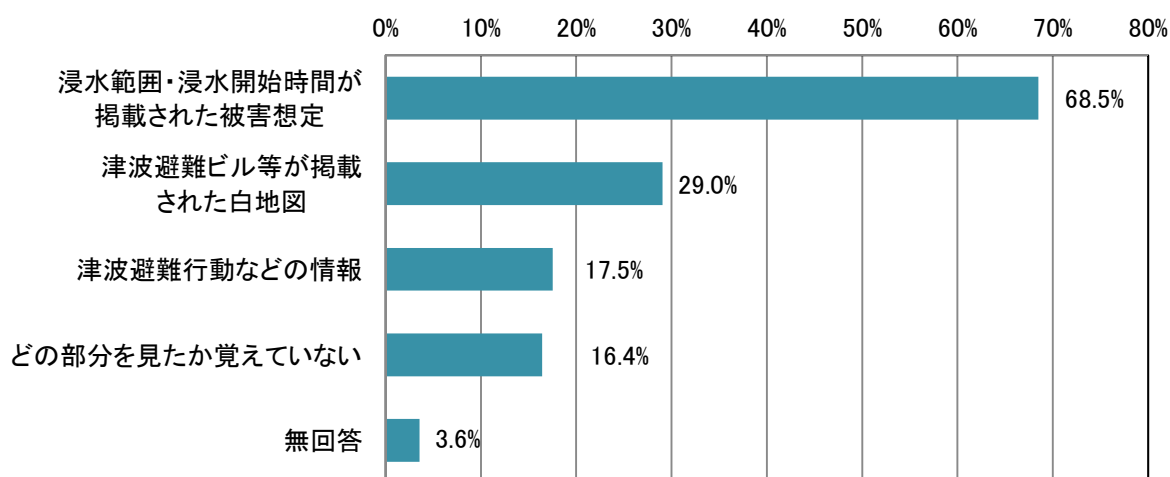
N = 418



《問 19 で 1 と答えた方（「見たことがある」と答えた方）におたずねします。》

問 20 あなたがご覧になった津波ハザードマップの内容はどの部分ですか。(○はいくつでも)

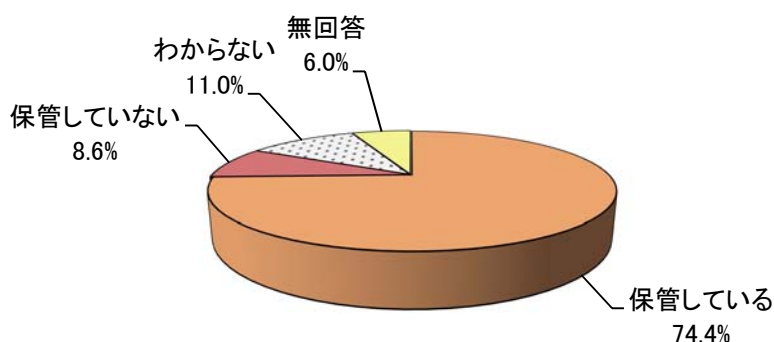
N = 365



《問 18 で 1 と答えた方（「配布された」と答えた方）におたずねします。》

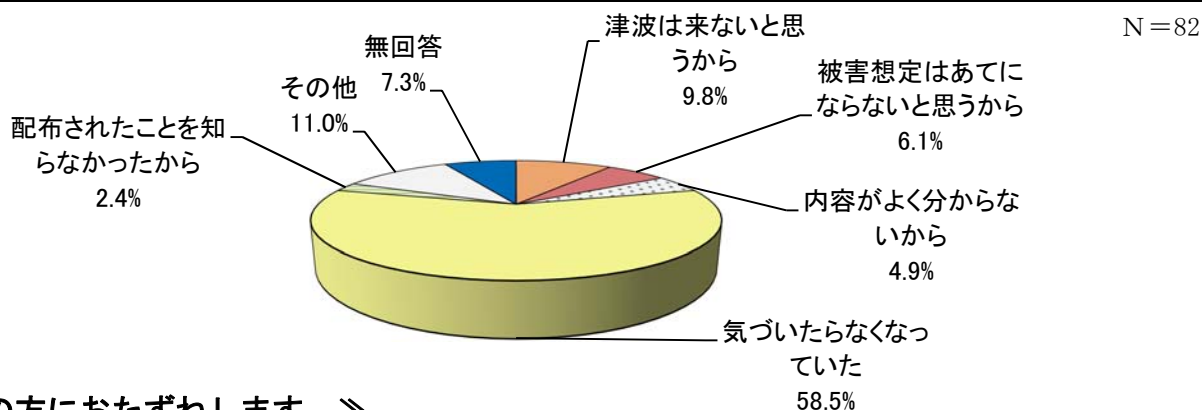
問 21 あなたのご家庭では津波ハザードマップを保管していますか。(○は1つだけ)

N = 418



《問21で2～3と答えた方（「保管していない」「わからない」と答えた方）におたずねします。》

問22 津波ハザードマップを保管していない、または保管状況がわからない理由は何ですか  
 (○は1つだけ)




《すべての方におたずねします。》

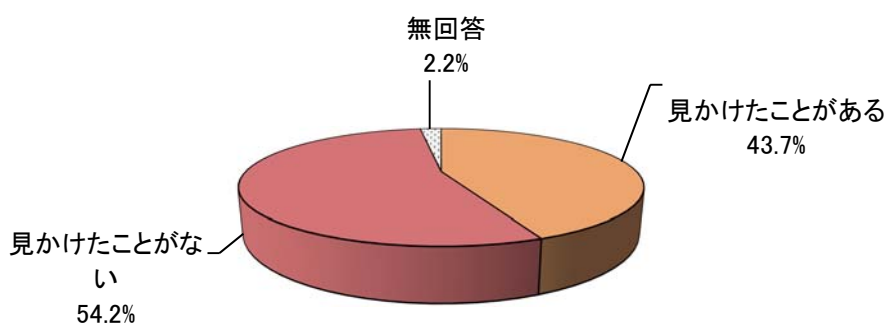
名古屋市では、昨年度、津波の影響が懸念される地域の住民の迅速な避難に役立つよう、津波浸水が予想されている地域（中村、瑞穂、熱田、中川、港、南、緑区）の緊急輸送道路上※の街路灯に概ね100～200m間隔で海拔を表示し、日頃から地域の高低を確認できるようにいたしました。

※緊急輸送道路とは、地震発生時における災害応急対応の円滑な実施を図るため、緊急物資の供給に必要な人員及び物資等の輸送を行うための道路です。

【街路灯での海拔表示（例）】



問23 あなたは、名古屋市内で街路灯の海拔表示を見かけたことがありますか。  
 (○は1つだけ)

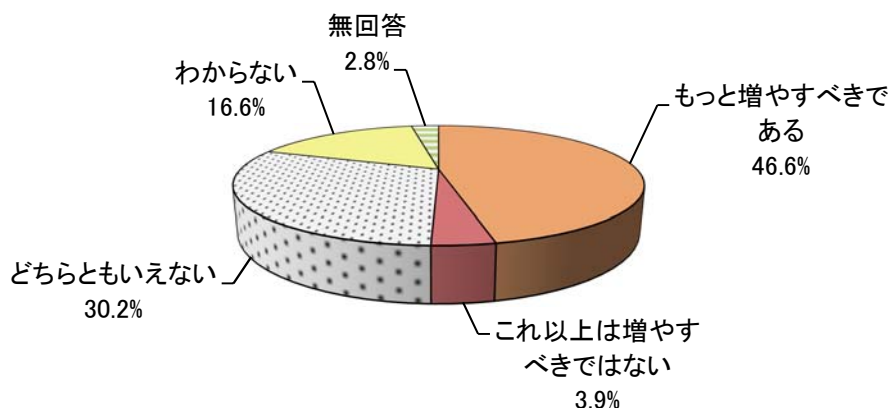


N=975

問 24 あなたは、今後、街路灯の海拔表示をもっと増やすべきだと思いますか。

(○は 1つだけ)

N=975



問 25 大きな地震の発生に備えて、名古屋市などの行政に求めることは何ですか。

(○は 3つまで)

N=975

