

名古屋市告示第224号

道路に関する告示

道路法（昭和27年法律第180号）第18条第1項の規定に基づき、次のように道路の区域を変更し、令和8年5月11日から供用開始します。

その関係図面は、名古屋市緑政土木局路政部道路利活用課において告示の日から2週間、一般の縦覧に供します。

令和8年5月11日

名古屋市長 広 沢 一 郎

道路の区域変更及び供用開始

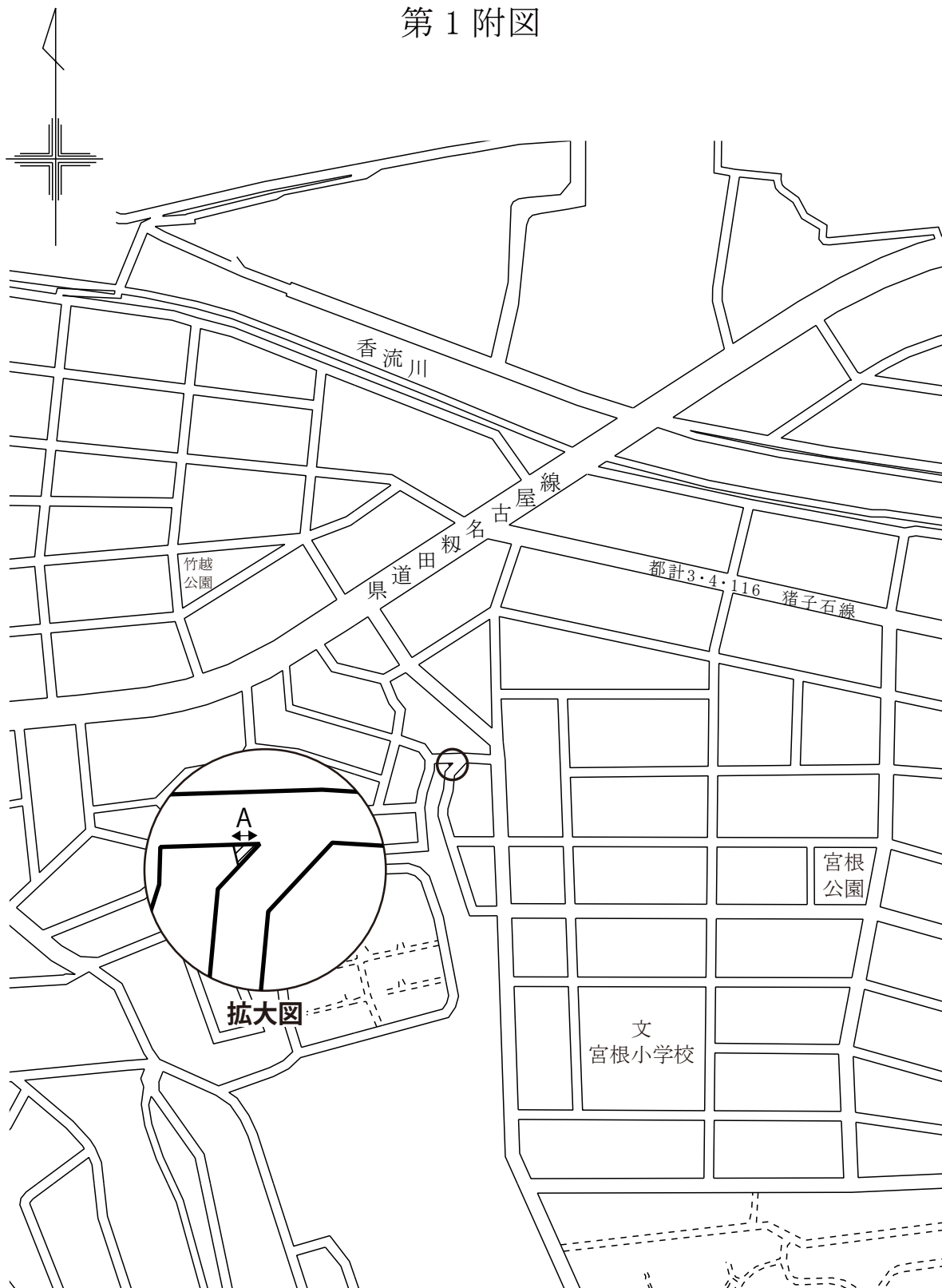
道路の種類	整理符号	路線名	道路の区域				摘要
			区 間	変更の前後別	延長 キロメートル	幅員 メートル	
市道	A	光が丘一丁目第1号線	名古屋市千種区光が丘一丁目604番地先から	前	0.002	5.99	第1図 隔切りの拡幅
			名古屋市千種区光が丘一丁目604番地先まで	後	0.002	5.99	
	A	白壁四丁目第2号線	名古屋市東区白壁四丁目18番13地先から	前	0.002	5.00	第2図 隔切りの拡幅
			名古屋市東区白壁四丁目18番13地先まで	後	0.002	5.00	
	A	五反田清水町支線第3号	名古屋市北区城東町1丁目30番6地先から	前	0.021	2.76	第3図
			名古屋市北区城東町1丁目30番2地先まで	後	0.021	3.25 ～ 3.29	
	B	城東水切1号	名古屋市北区城東町1丁目30番2地先から	前	0.017	2.72	
			名古屋市北区城東町1丁目30番2地先まで	後	0.017	3.33 ～ 3.34	

A	杉村 100 号支線第 1 号	名古屋市北区長田町 2 丁目 34 番 7 地先から	前	0.052	2.72	第 4 附 図
		名古屋市北区長田町 2 丁目 34 番 2 地先まで	後	0.052	3.35 ~ 3.38	
A	味鋤第 188 号線	名古屋市北区楠味鋤一丁目 706 番 3 地先から	前	0.019	3.64	第 5 附 図
		名古屋市北区楠味鋤一丁目 706 番 3 地先まで	後	0.019	3.82	
A	浮島町第 10 号線	名古屋市瑞穂区浮島町 1508 番 9 地先から	前	0.043	3.64	第 6 附 図
		名古屋市瑞穂区浮島町 1508 番 1 地先まで	後	0.043	4.01	
A	河岸町第 2 号線	名古屋市瑞穂区河岸町 4 丁目 37 番 10 地先から	前	0.002	5.45	第 7 附 図 隔切りの幅
		名古屋市瑞穂区河岸町 4 丁目 37 番 10 地先まで	後	0.002	5.45	
A	船原二野町線支線第 1 号	名古屋市瑞穂区船原町 2 丁目 4 番 4 地先から	前	0.011	3.64	第 8 附 図
		名古屋市瑞穂区船原町 2 丁目 2 番 8 地先まで	後	0.011	3.82	
A	戸田六番屋敷庄助線	名古屋市市中川区戸田三丁目 501 番 1 地先から	前	0.005	2.45	第 9 附 図
		名古屋市市中川区戸田三丁目 501 番 1 地先まで	後	0.005	2.45 ~ 2.80	
A	江松東屋敷線	名古屋市市中川区江松四丁目 807 番 1 地先から	前	0.008	2.45	第 10 附 図
		名古屋市市中川区江松四丁目 807 番 1 地先まで	後	0.008	2.73 ~ 2.98	
A	小幡西島 4 号線	名古屋市守山区城南町 304 番 3 地先から	前	0.047	2.00	第 11 附 図
		名古屋市守山区城南町 304 番 1 地先まで	後	0.047	3.00	
A	小幡南北第 15 号線	名古屋市守山区小幡四丁目 713 番 2 地先から	前	0.008	3.82	第 12 附 図
		名古屋市守山区小幡四丁目 713 番 2 地先まで	後	0.008	4.48	

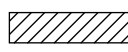

B	小幡南北第19号線	名古屋市守山区小幡四丁目 1406番1地先から	前	0.020	3.82	
		名古屋市守山区小幡四丁目 1406番3地先まで	後	0.020	4.15 ～ 4.16	
A	北山第9号線	名古屋市守山区小幡北1408 番地先から	前	0.002	4.04	第13 附図 隔切りの拡幅
		名古屋市守山区小幡北1408 番地先まで	後	0.002	4.04	
A	長坂線	名古屋市緑区有松町大字有 松字往還南214番4地先か ら	前	0.008	2.53	第14 附図
		名古屋市緑区有松町大字有 松字往還南214番4地先ま で	後	0.008	3.37 ～ 3.47	
B	記念碑線	名古屋市緑区有松町大字桶 狭間字高根23番1地先から	前	0.017	2.12	
		名古屋市緑区有松町大字桶 狭間字高根23番1地先まで	後	0.017	3.06 ～ 3.14	
A	崙天第1号線	名古屋市緑区緑花台221番 地先から	前	0.147	平均4.00	第15 附図
		名古屋市緑区緑花台235番 地先まで	後	0.147	4.01 ～ 4.89	
A	島田8号線	名古屋市天白区土原二丁目 144番6地先から	前	0.089	4.60 ～ 9.53	第16 附図
		名古屋市天白区土原二丁目 144番2地先まで	後	0.089	7.28 ～ 11.38	

名古屋市緑政土木局路政部道路利活用課

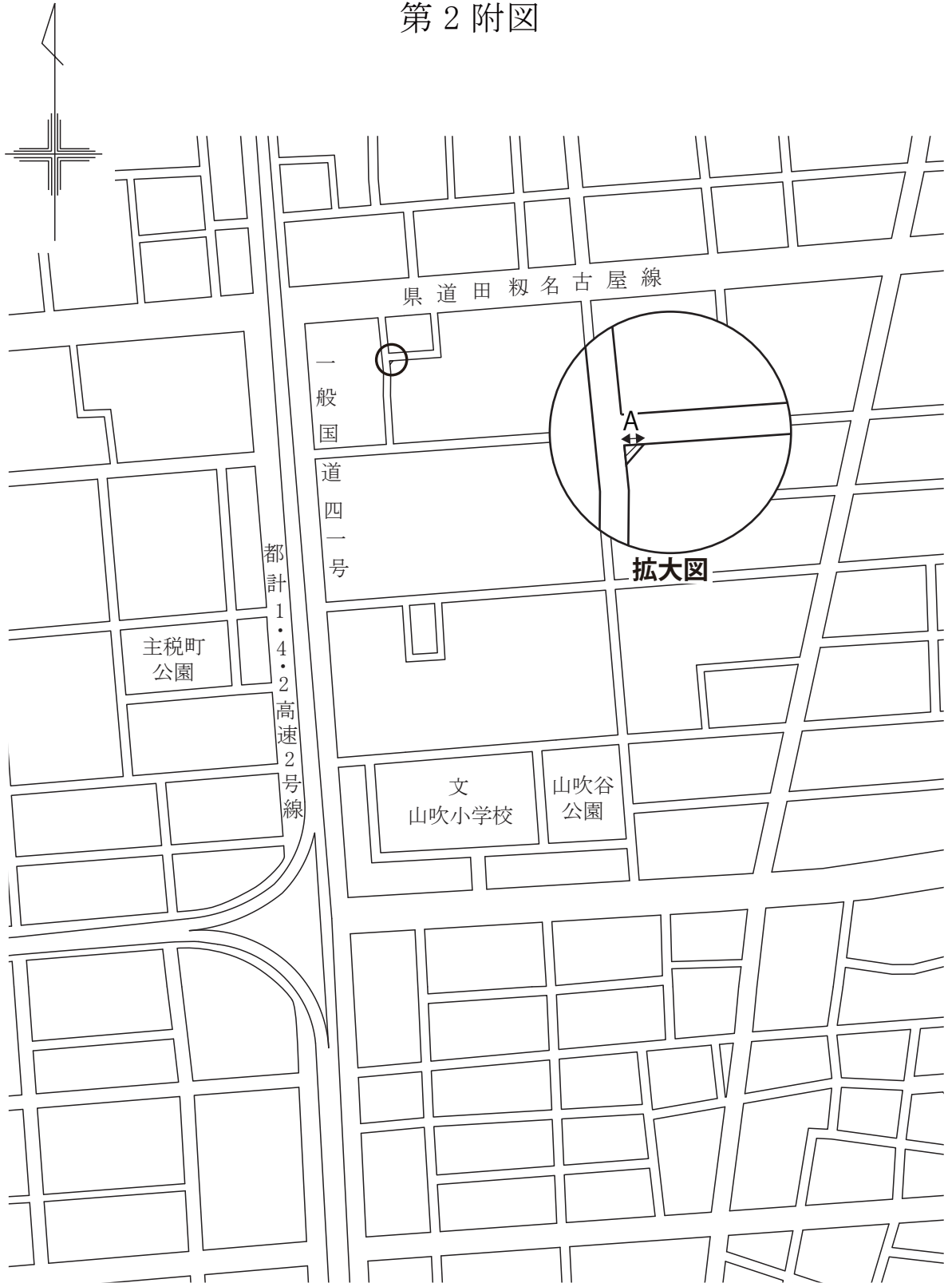
第1附図



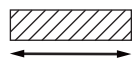
凡例

-  区域変更により道路区域とし供用開始する部分
- 

第2附図

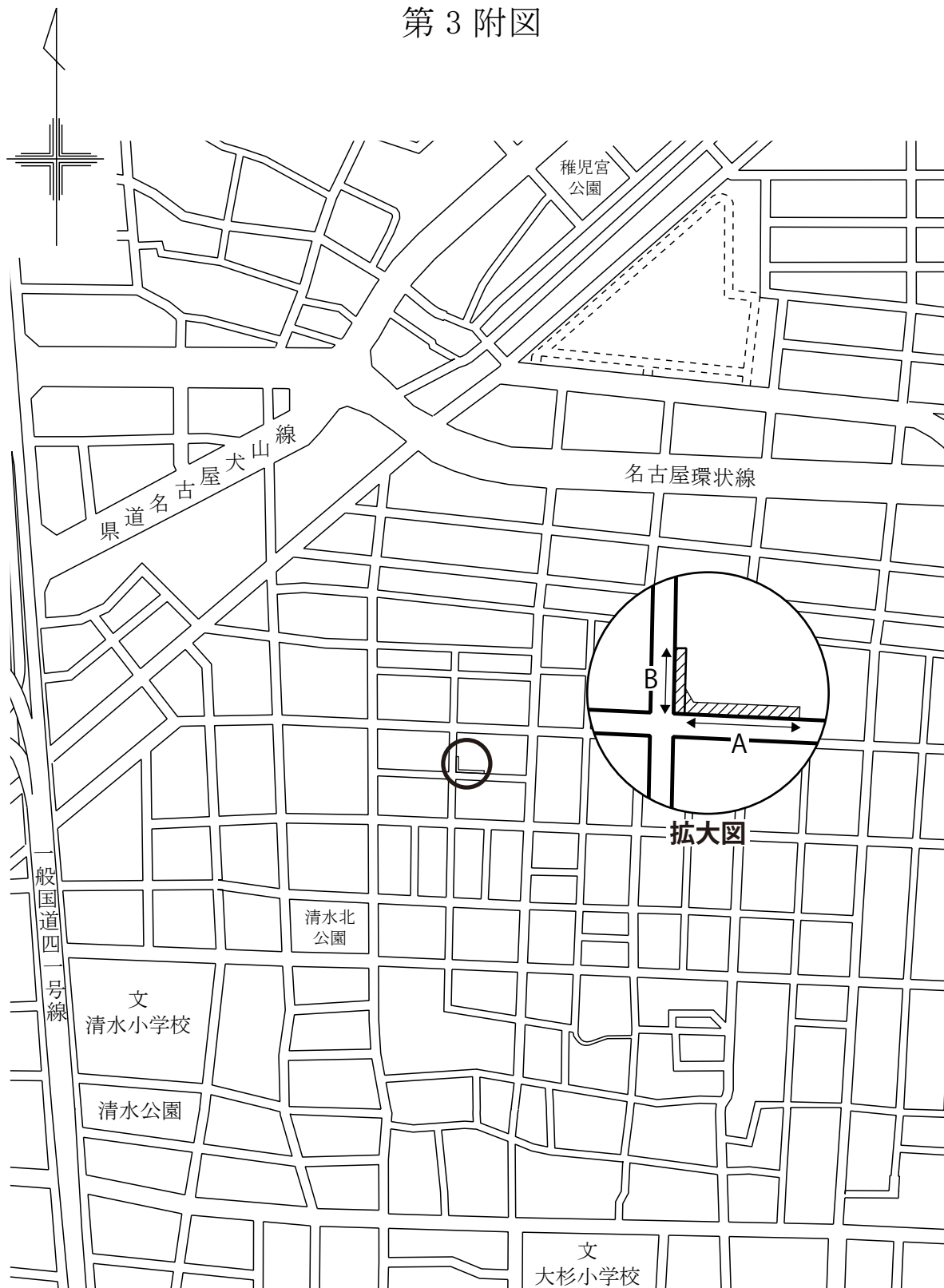


凡例

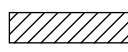



区域変更により道路区域
とし供用開始する部分

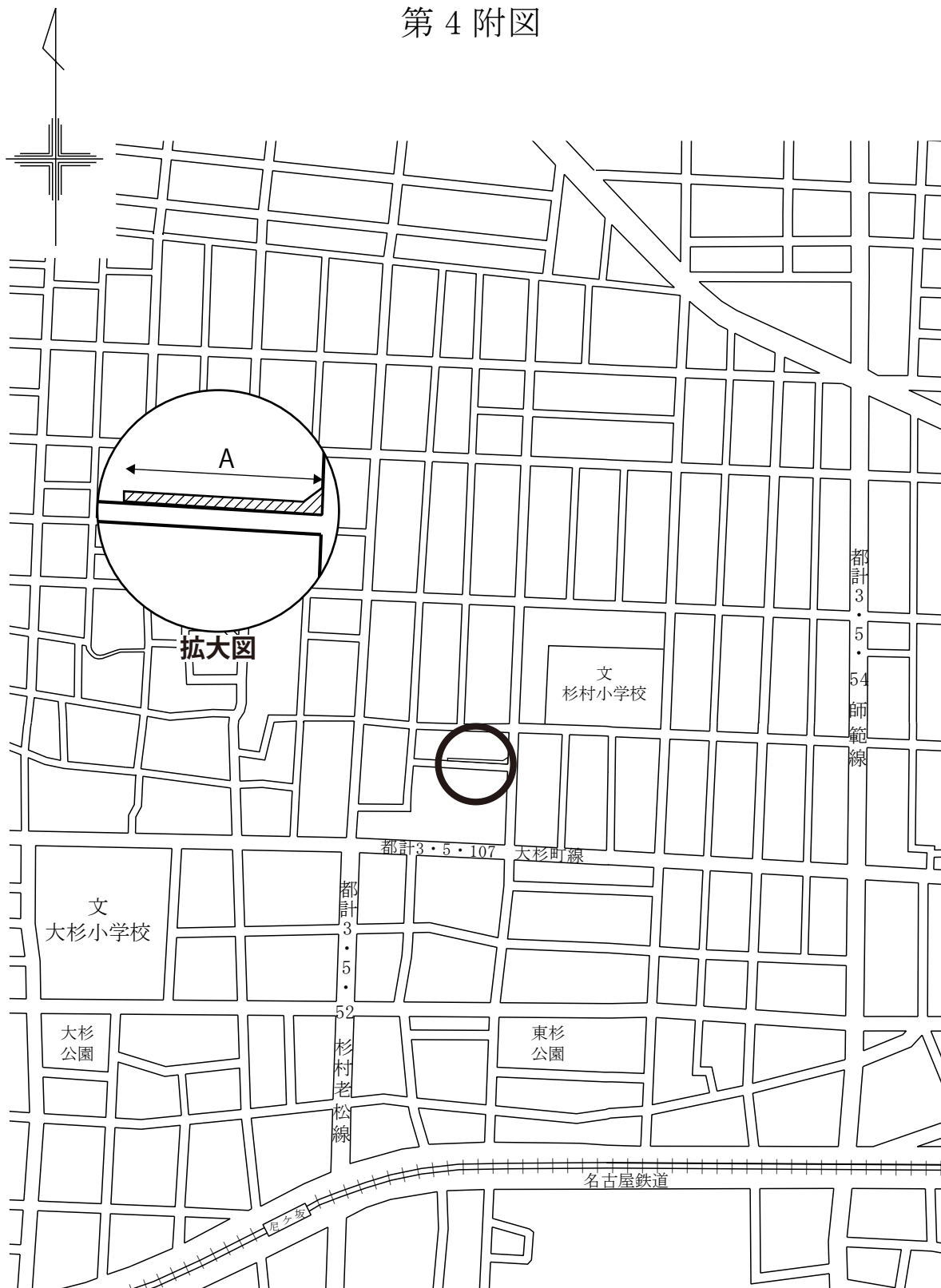
第3附図



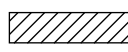

凡例

-  区域変更により道路区域とし供用開始する部分
- 

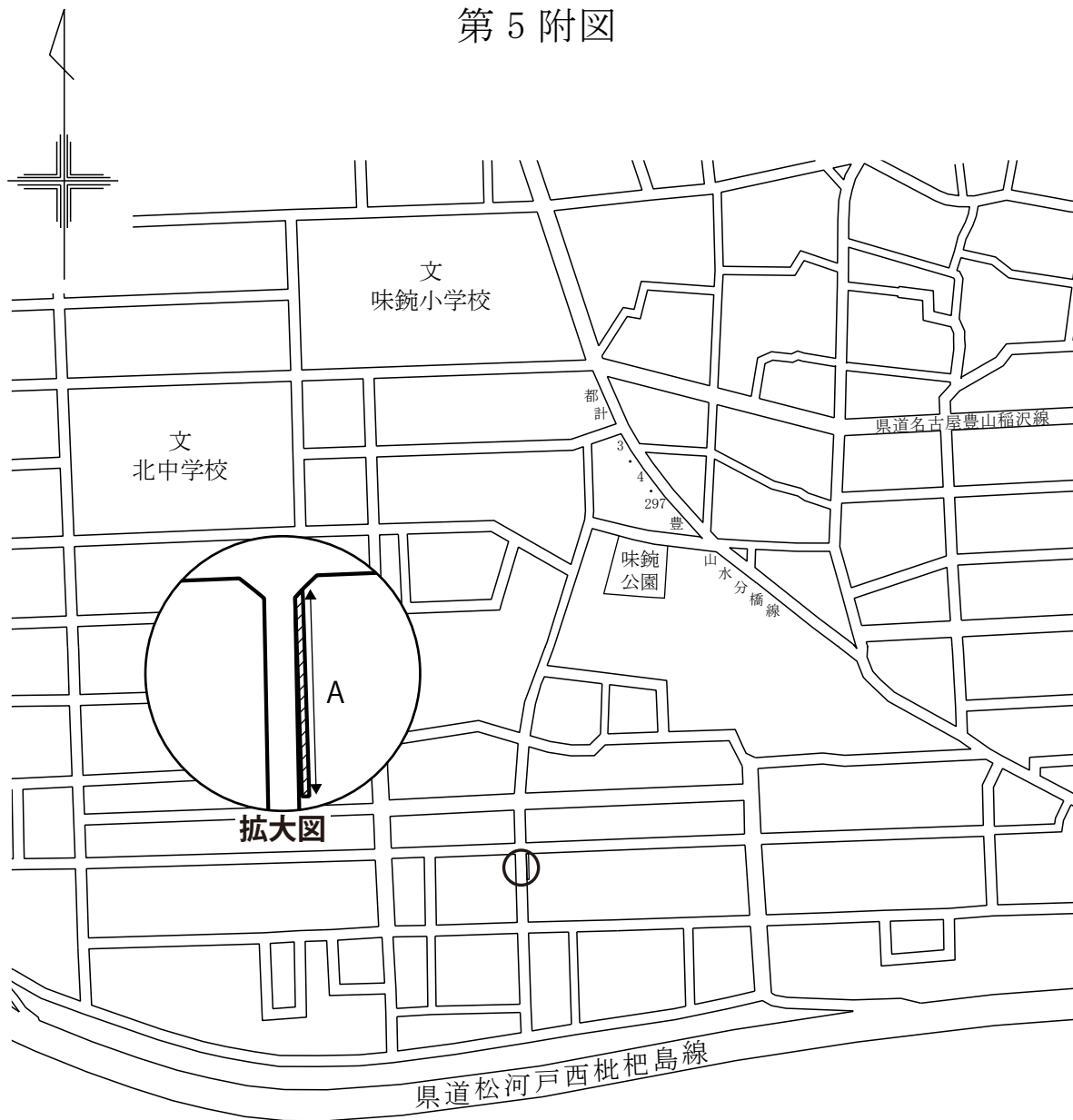
第4附図



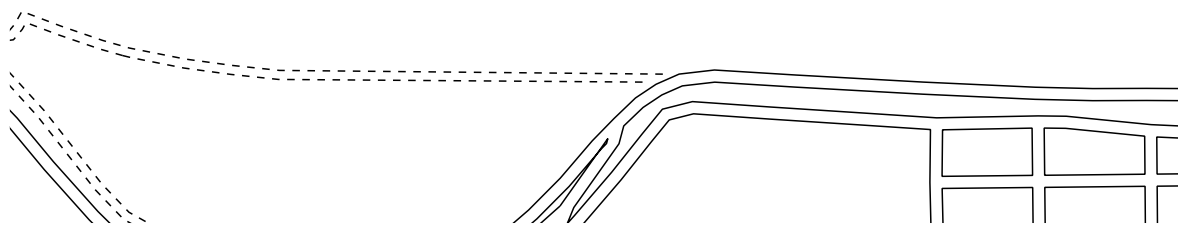
凡例

-  区域変更により道路区域とし供用開始する部分
- 

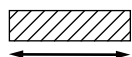
第 5 附図



庄内川

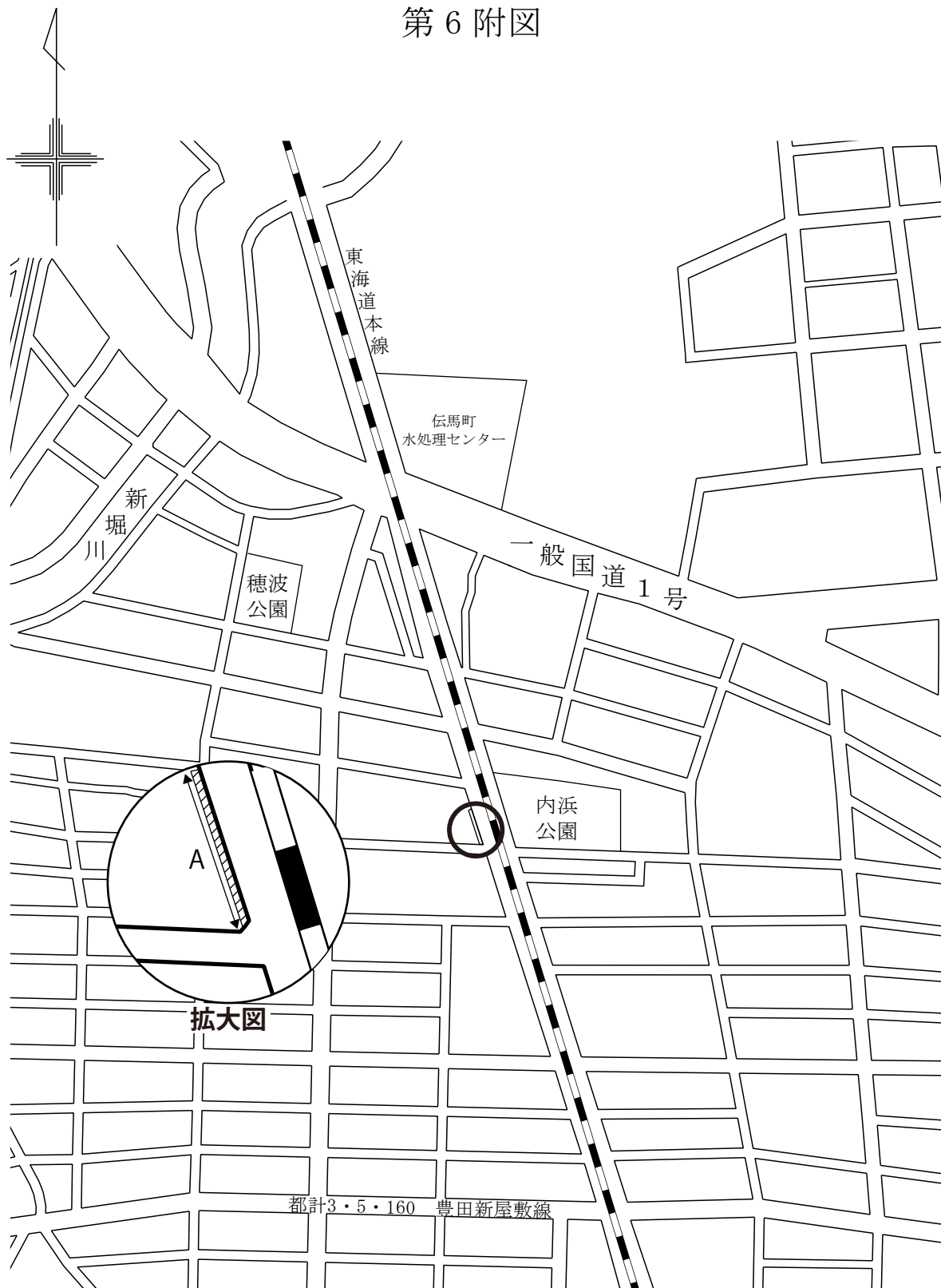


凡 例





区域変更により道路区域
とし供用開始する部分

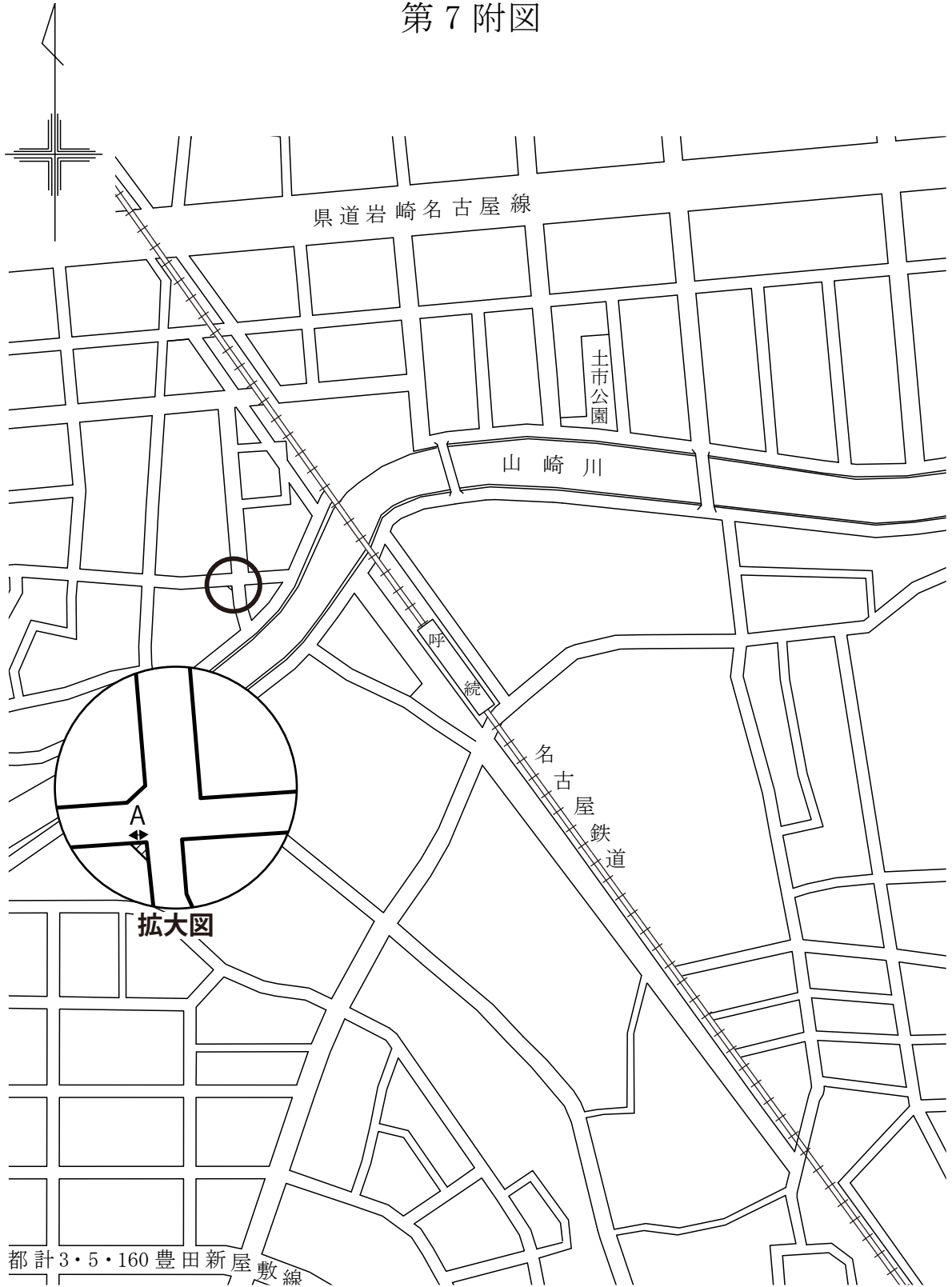
第 6 附図



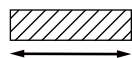
凡 例

-  区域変更により道路区域とし供用開始する部分
- 

第7 附図

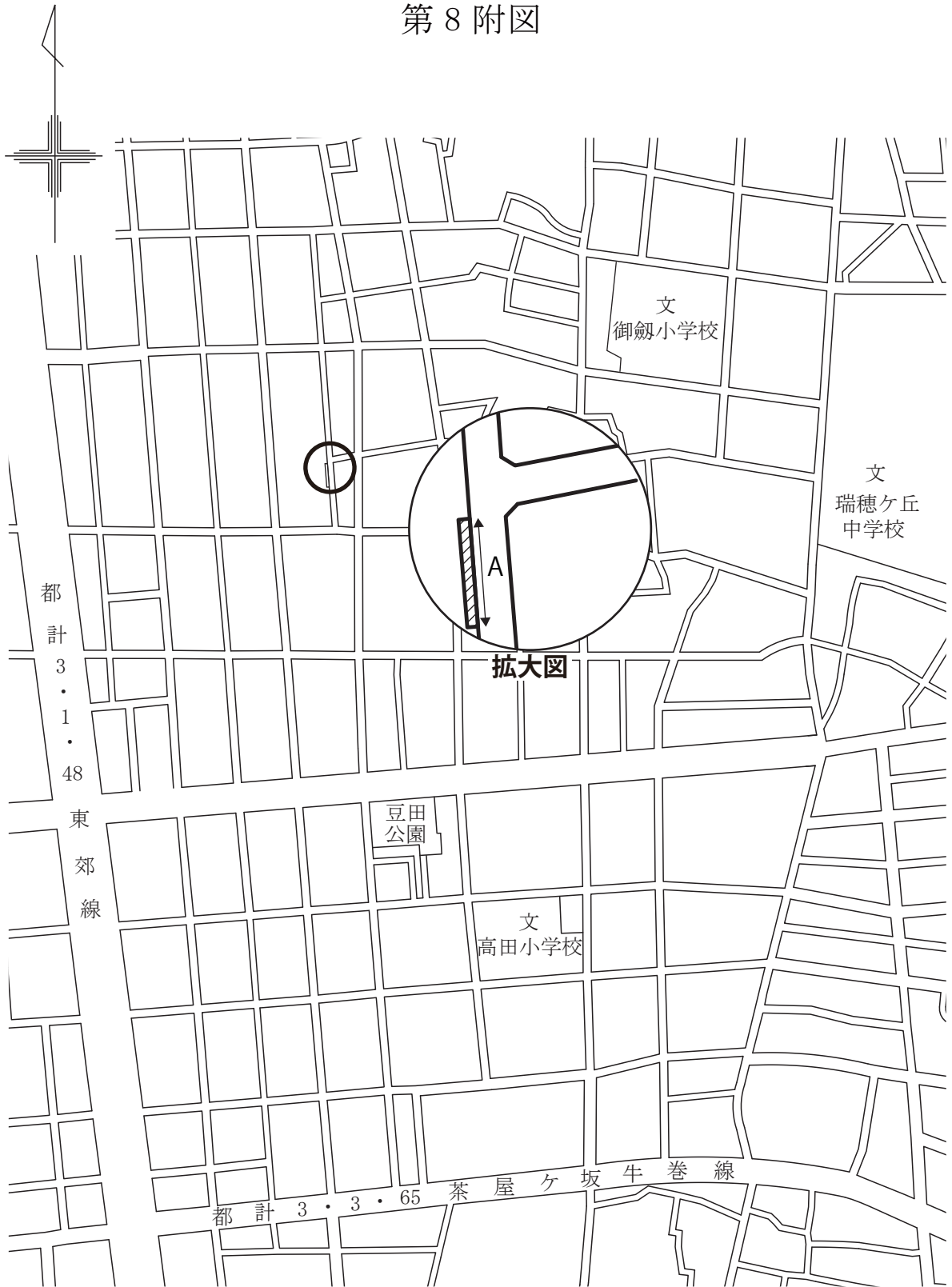


凡 例

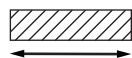


区域変更により道路区域
とし供用開始する部分

第 8 附図

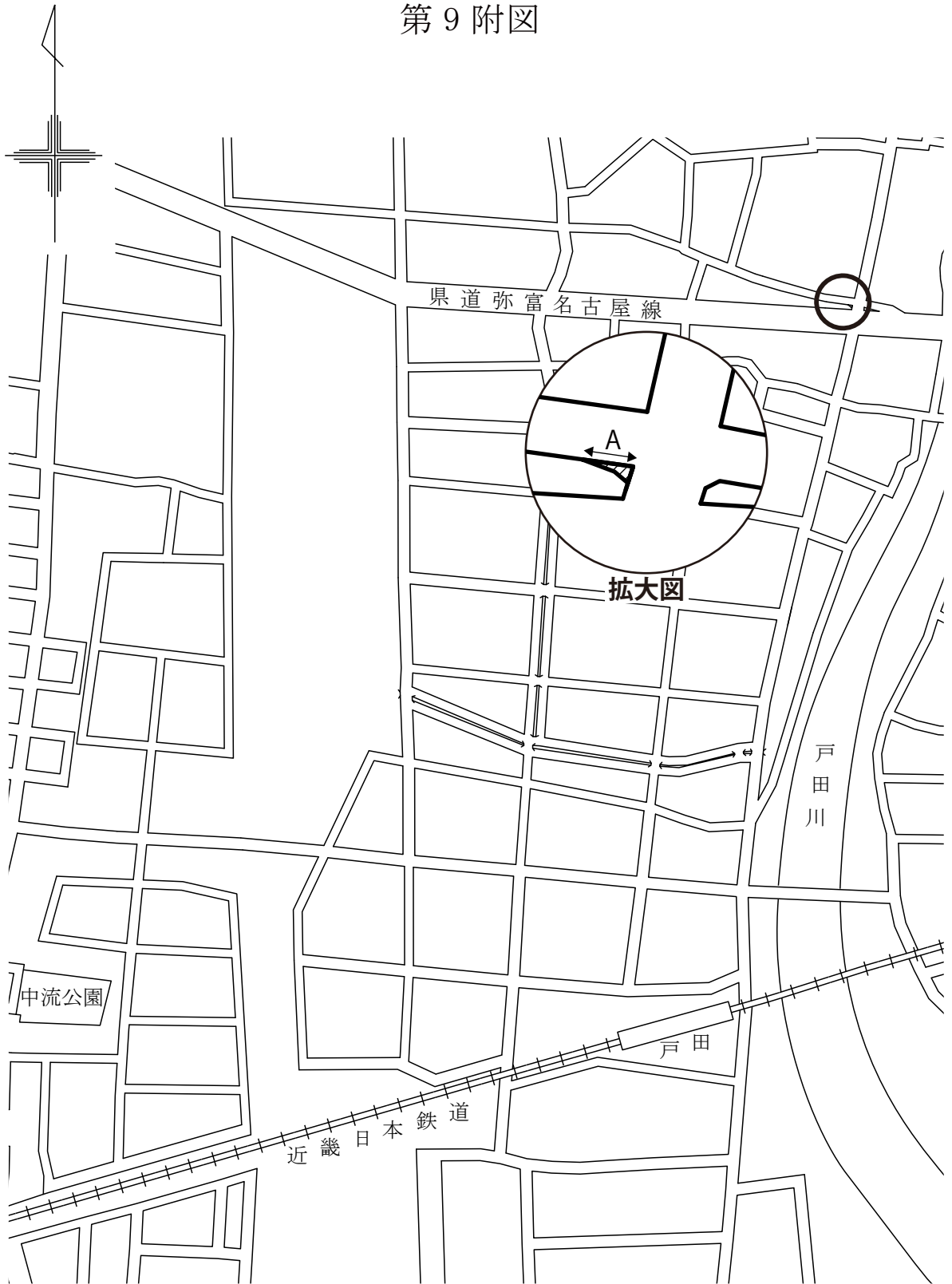


凡 例

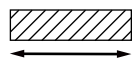


区域変更により道路区域
とし供用開始する部分

第9 附図

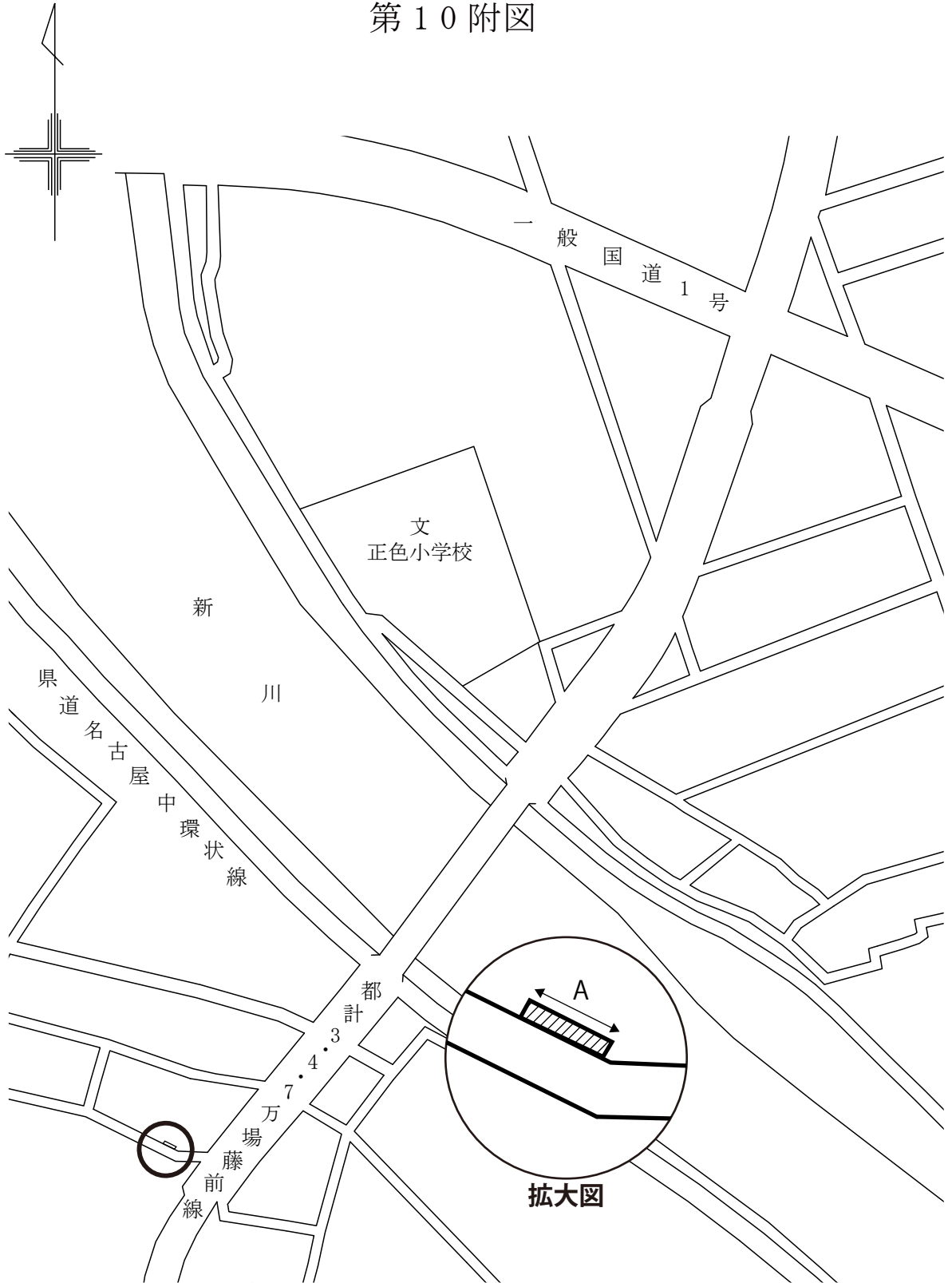


凡 例

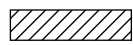



区域変更により道路区域
とし供用開始する部分

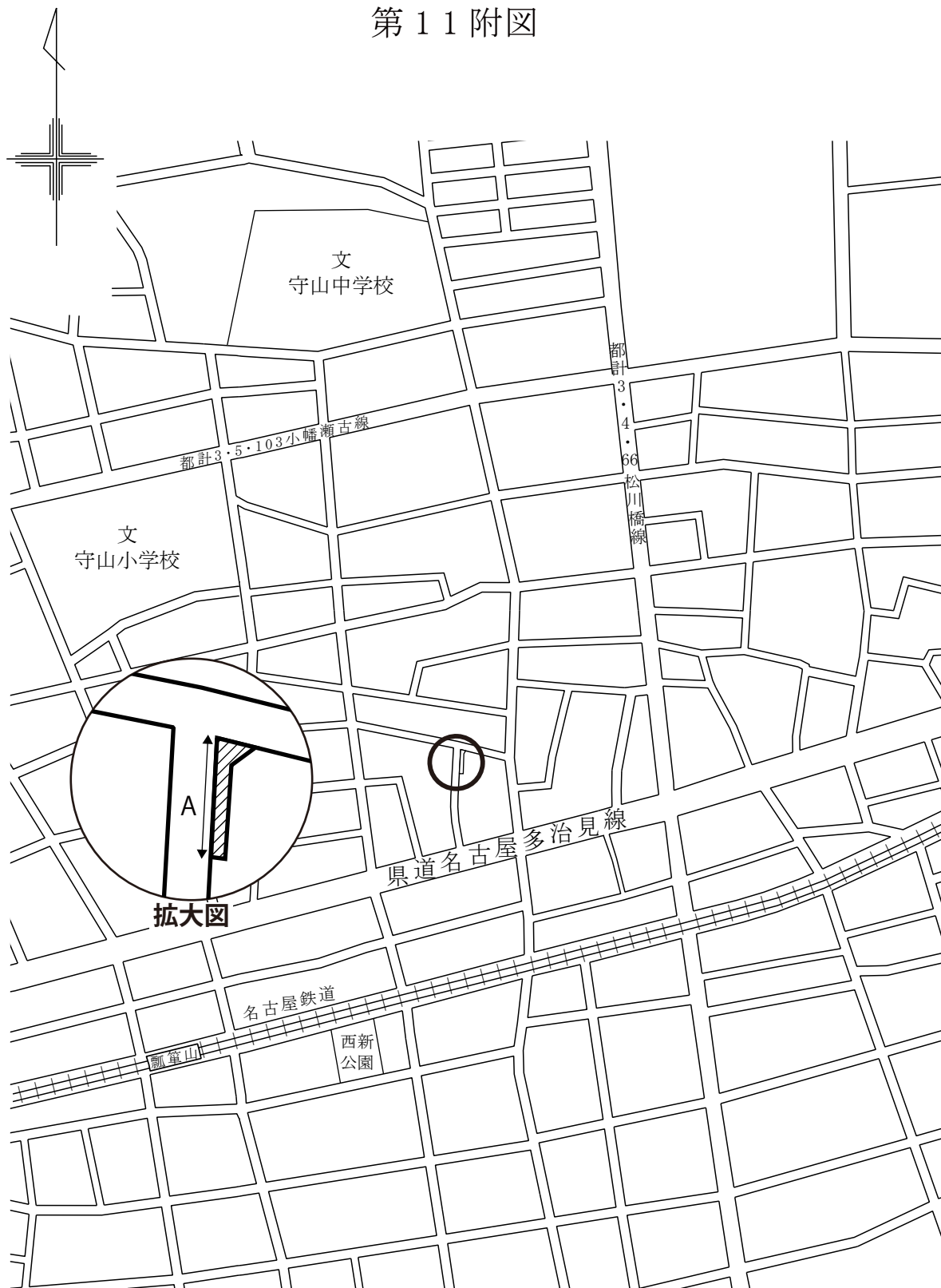
第10 附図





凡例

-  区域変更により道路区域とし供用開始する部分
- 

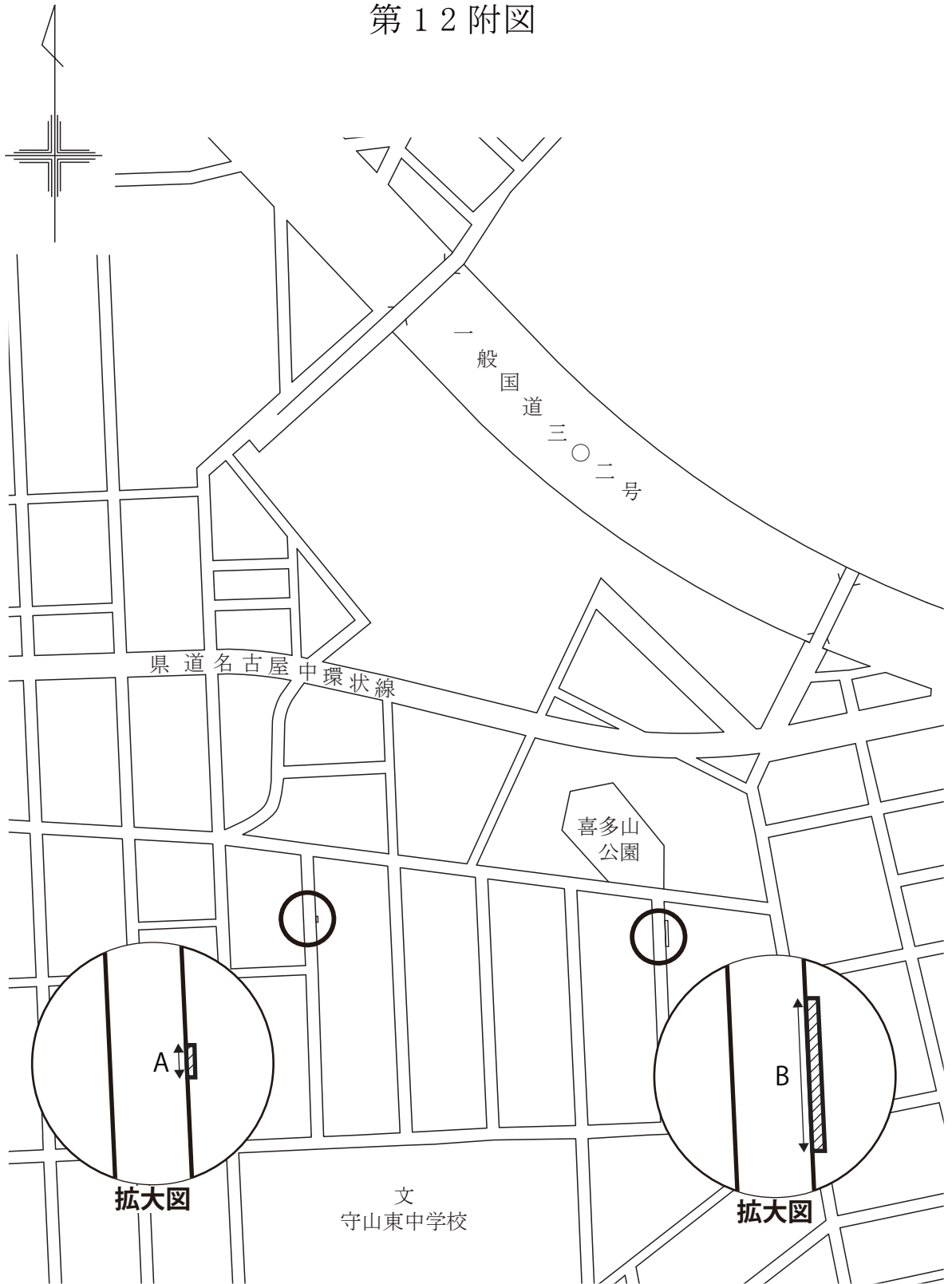
第 11 附図



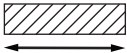
凡 例

-  区域変更により道路区域とし供用開始する部分
- 

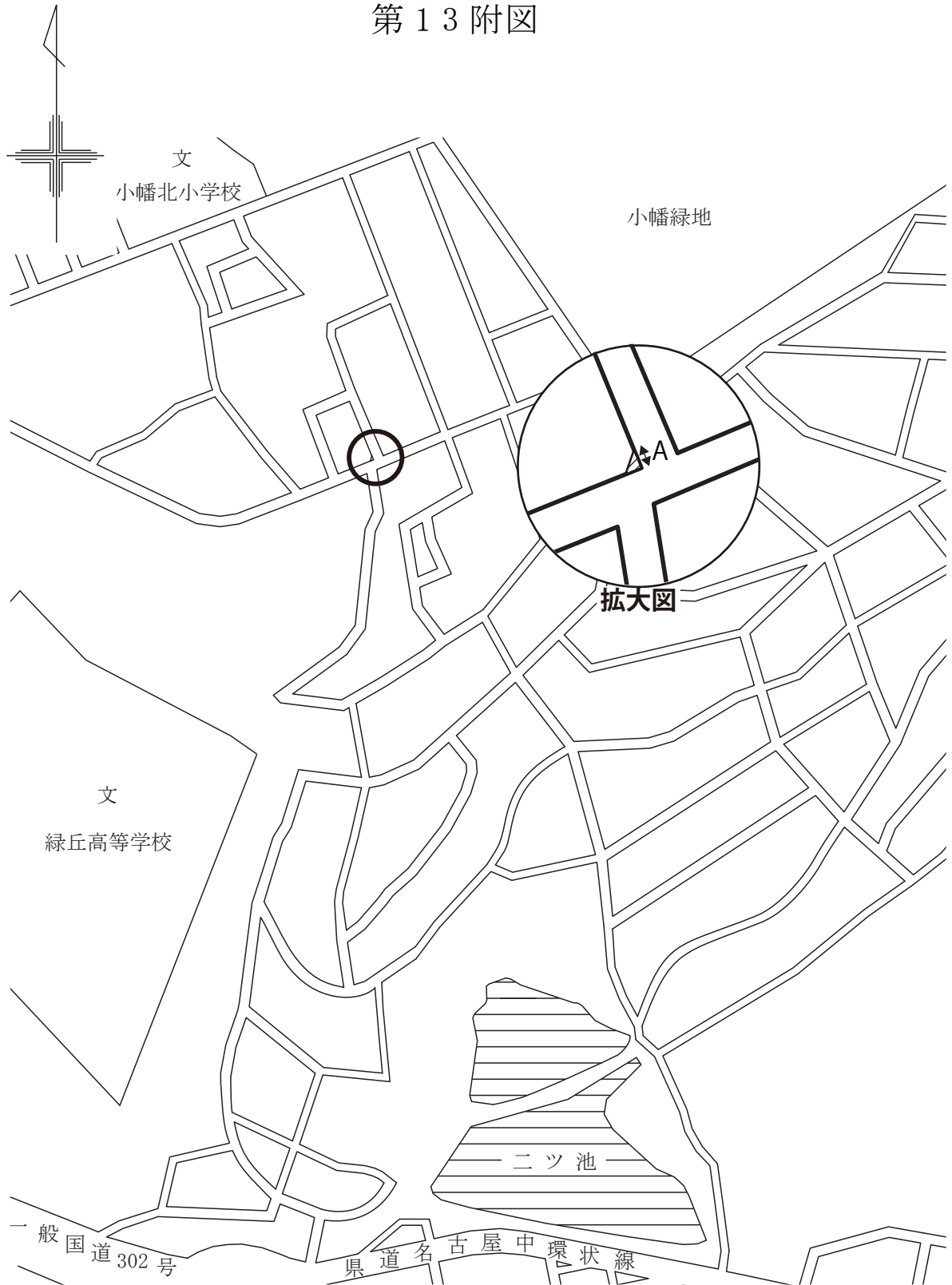
第12附図





凡例

-  区域変更により道路区域とし供用開始する部分

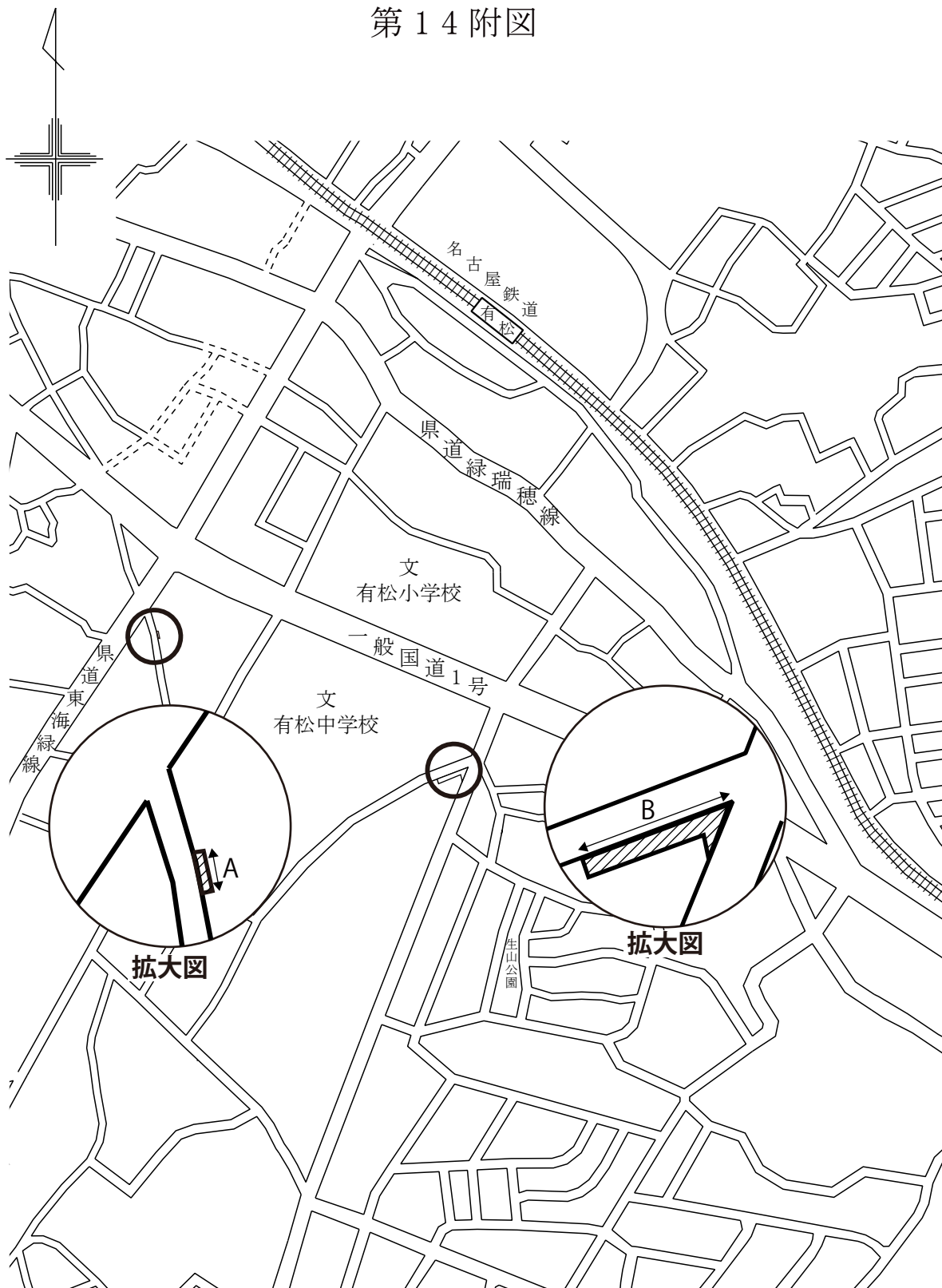
第13 附図



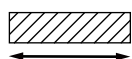
凡 例

-  区域変更により道路区域とし供用開始する部分
- 

第14附図



凡例





区域変更により道路区域
とし供用開始する部分

第15 附図



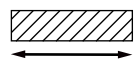
凡 例

-  区域変更により道路区域とし供用開始する部分
- 

第16 附図



凡 例



区域変更により道路区域
とし供用開始する部分