

名古屋市上下水道局告示第6号

公共下水道の供用及び下水の処理を次のとおり開始するので、下水道法（昭和33年法律第79号）第9条の規定に基づき、次のとおり公示する。

なお、その関係図面は、令和8年5月29日までの2週間名古屋市上下水道局経営本部営業部給排水設備課及び同部営業センターにおいて一般の縦覧に供する。

令和8年5月8日

名古屋市上下水道局長 酒 井 雄 一

- 1 公共下水道の供用及び下水の処理を開始する日
令和8年6月1日
- 2 公共下水道の供用及び下水の処理を開始する区域並びに下水の処理を行う
終末処理場の位置及び名称

公共下水道の供用及び下水の処理を開始する区域				終末処理場の位置及び名称
区名	町名	字・丁目	摘要	
千種区	新西二丁目		一部	北区米が瀬町 名古屋市上下水道局 守山水処理センター
瑞穂区	初日町	1丁目	〃	南区元柴田西町 名古屋市上下水道局 柴田水処理センター
緑区	浦里一丁目		〃	緑区浦里五丁目 名古屋市上下水道局 鳴海水処理センター
	大高町	一色山	〃	南区元柴田西町 名古屋市上下水道局 柴田水処理センター
	神の倉二丁目		〃	緑区浦里五丁目 名古屋市上下水道局 鳴海水処理センター
	神の倉四丁目		〃	〃

徳重三丁目		〃	〃
鳴丘一丁目		〃	〃
鳴子町	4丁目 5丁目	〃	〃
鳴海町	相原町	〃	〃

3 供用を開始する排水施設の位置

別添図面のとおり

4 供用を開始する排水施設の合流式又は分流式の別

合流式	瑞穂区
分流式	千種区 緑区

排水施設の位置図

千種区（分流式）



供用開始区域



供用及び処理を開始する下水道

排水施設の位置図

瑞穂区（合流式）



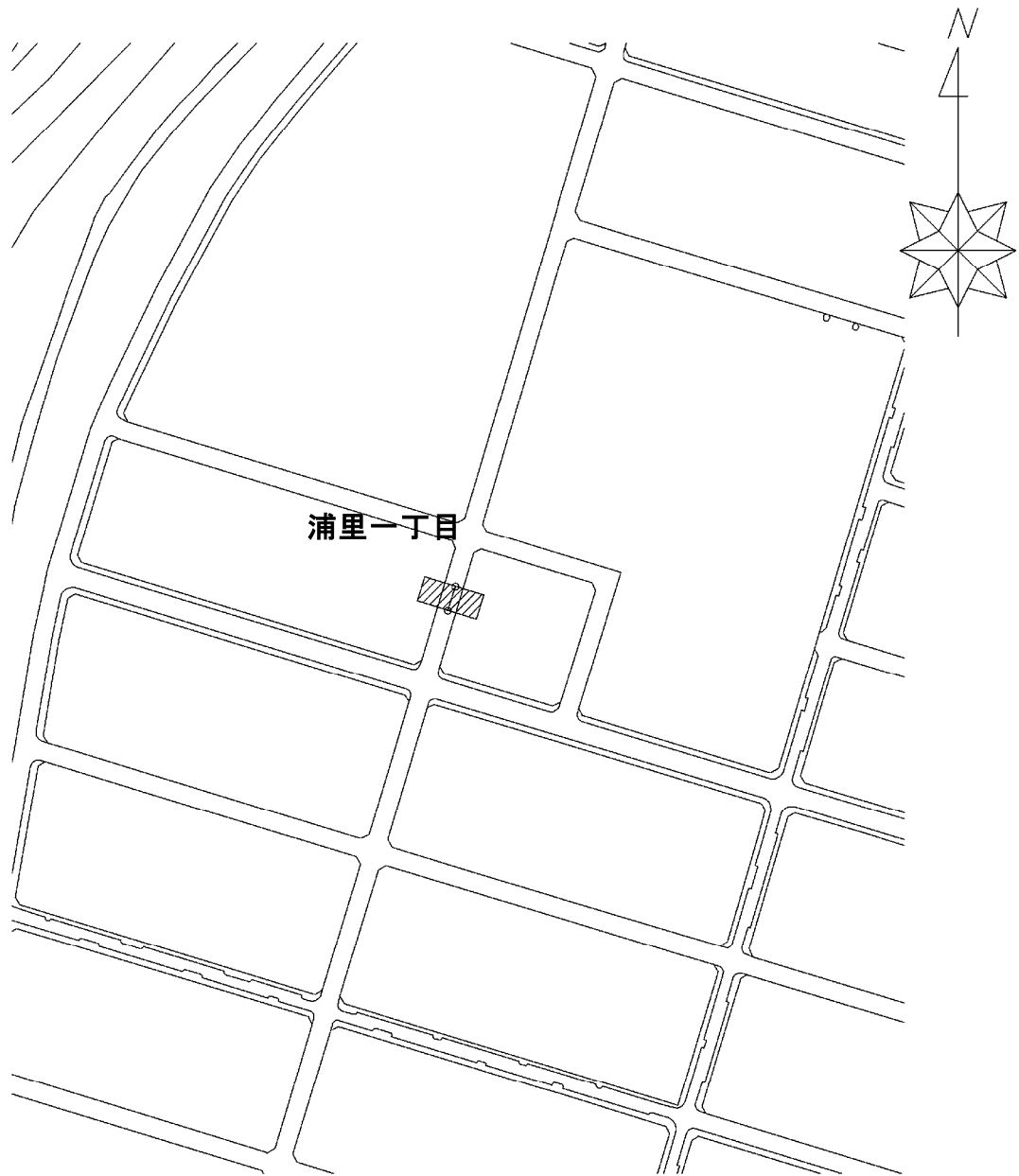
供用開始区域



供用及び処理を開始する下水道

排水施設の位置図

緑区（分流式）No. 1



供用開始区域



供用及び処理を開始する下水道

排水施設の位置図

緑区（分流域）No. 2



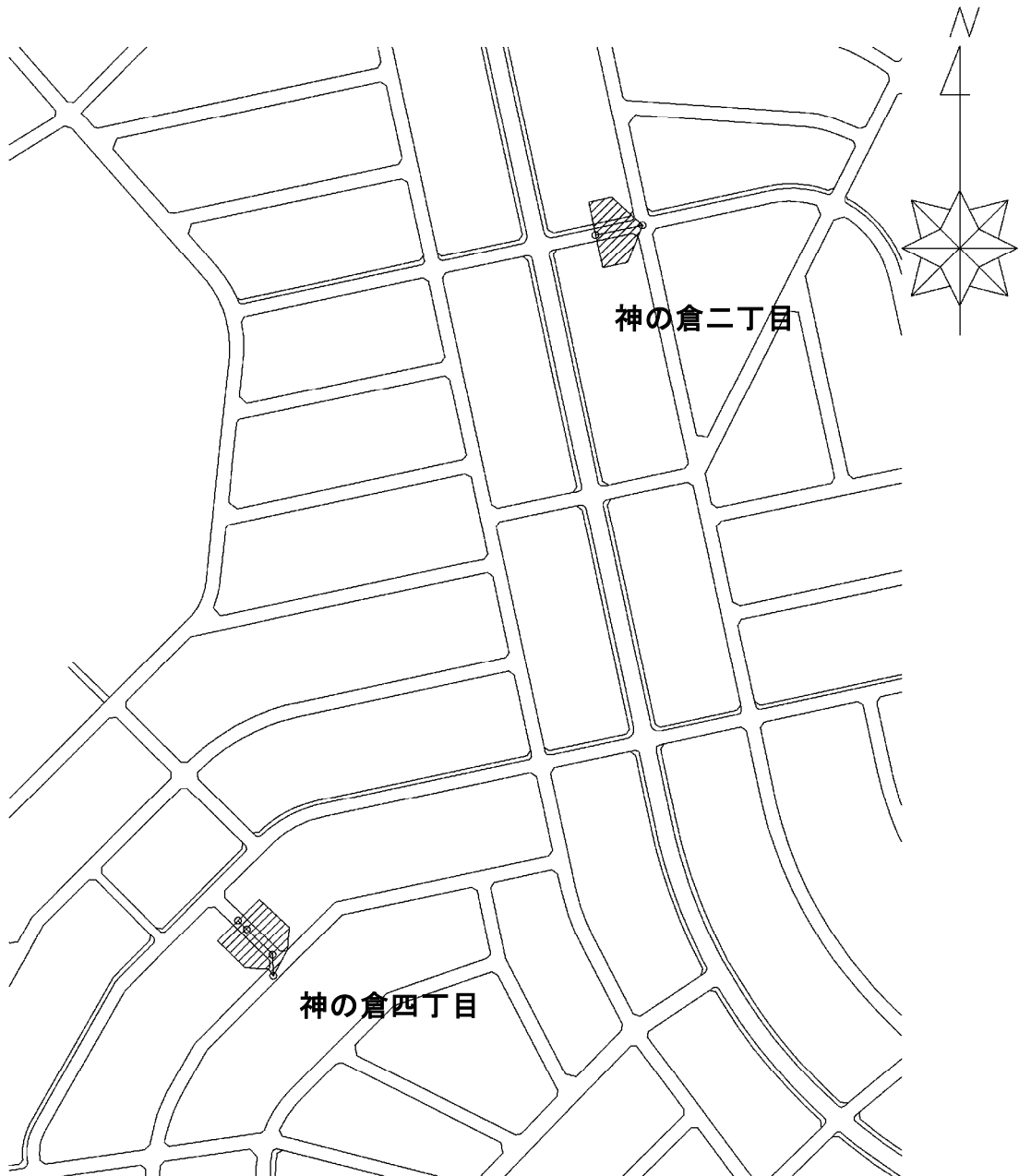
供用開始区域



供用及び処理を開始する下水道

排水施設の位置図

緑区（分流式）No. 3



供用開始区域



供用及び処理を開始する下水道

排水施設の位置図

緑区（分流式）No. 4



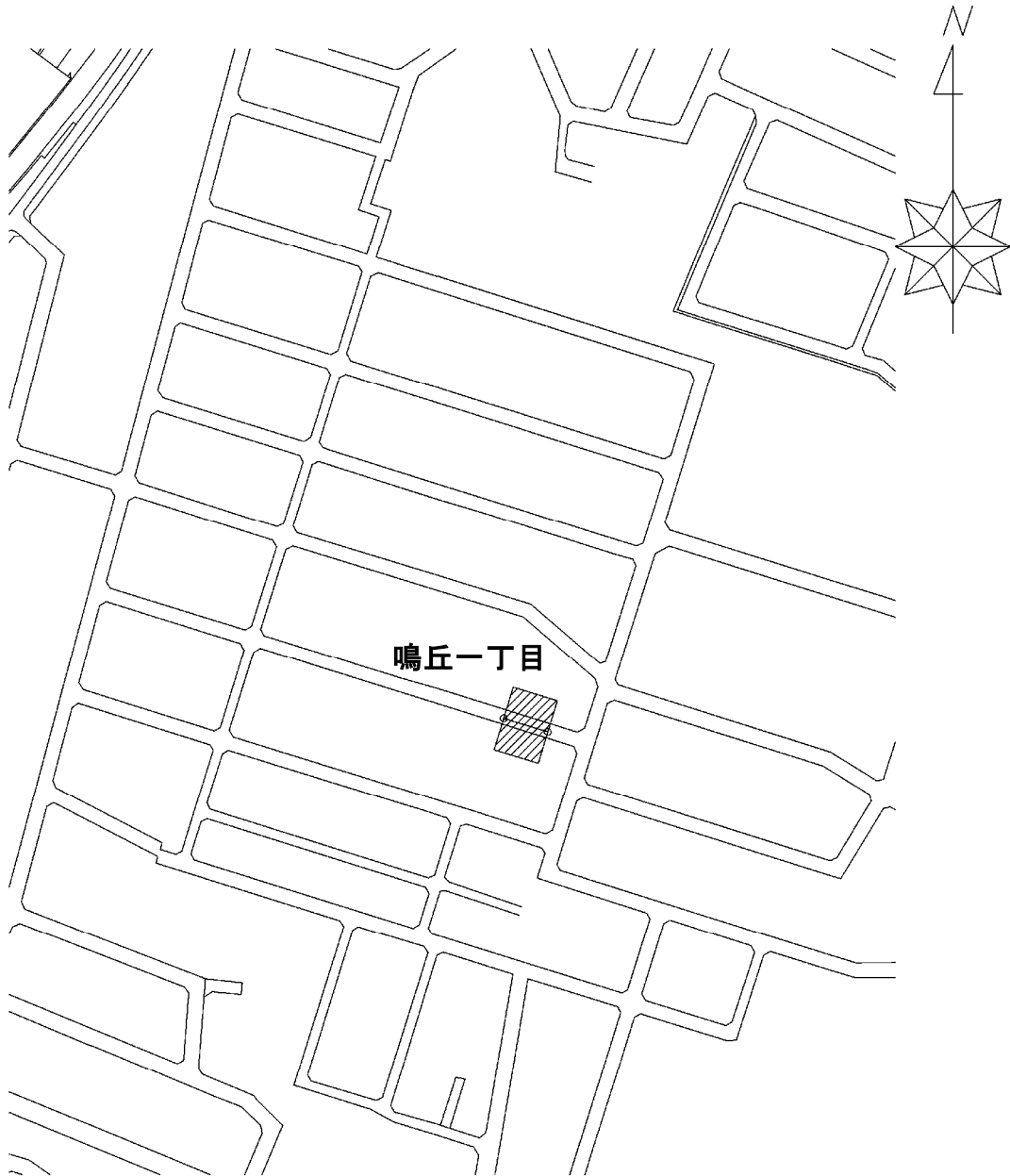
供用開始区域



供用及び処理を開始する下水道

排水施設の位置図

緑区（分流式）No. 5



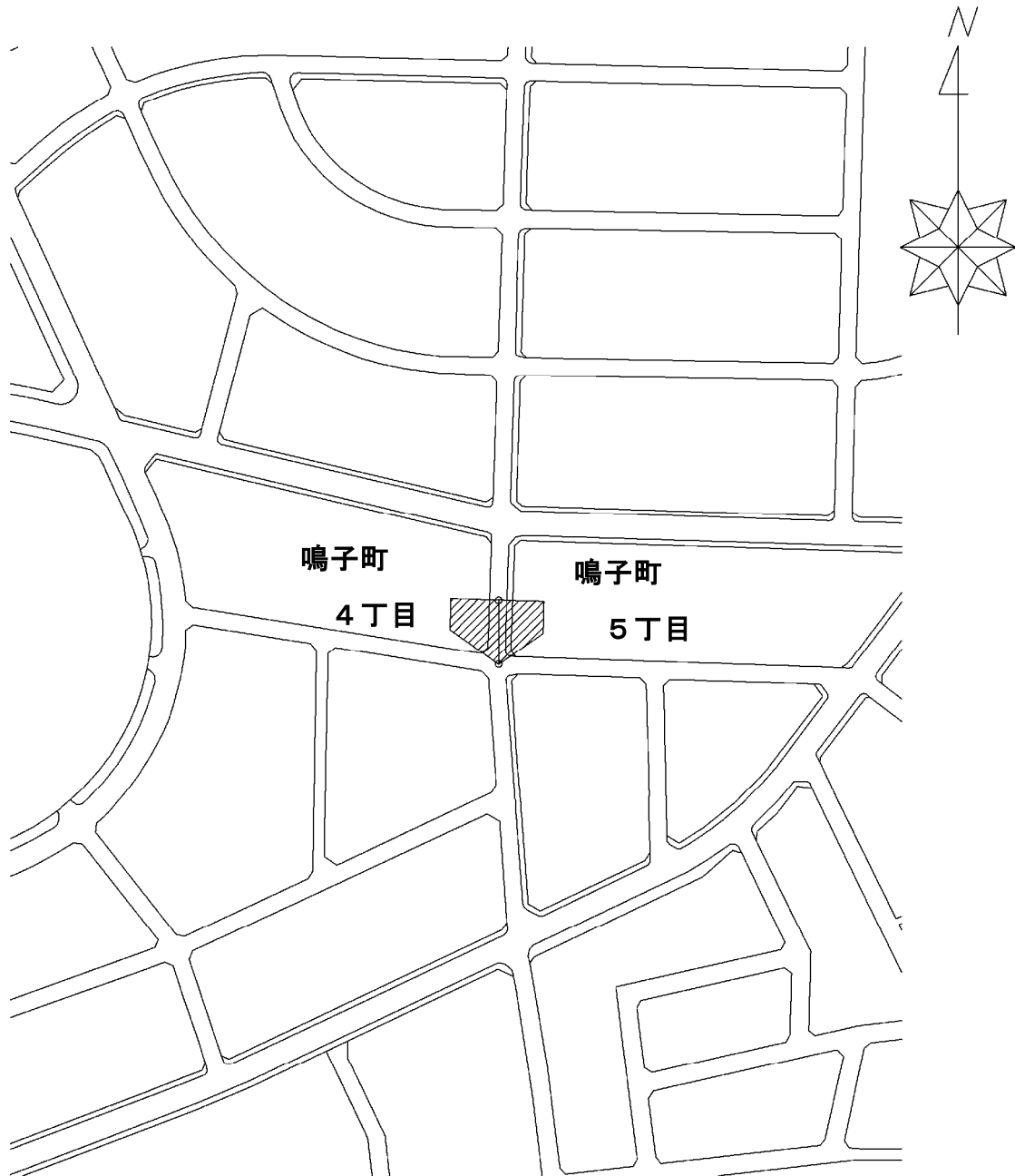
供用開始区域



供用及び処理を開始する下水道

排水施設の位置図

緑区（分流式）No. 6



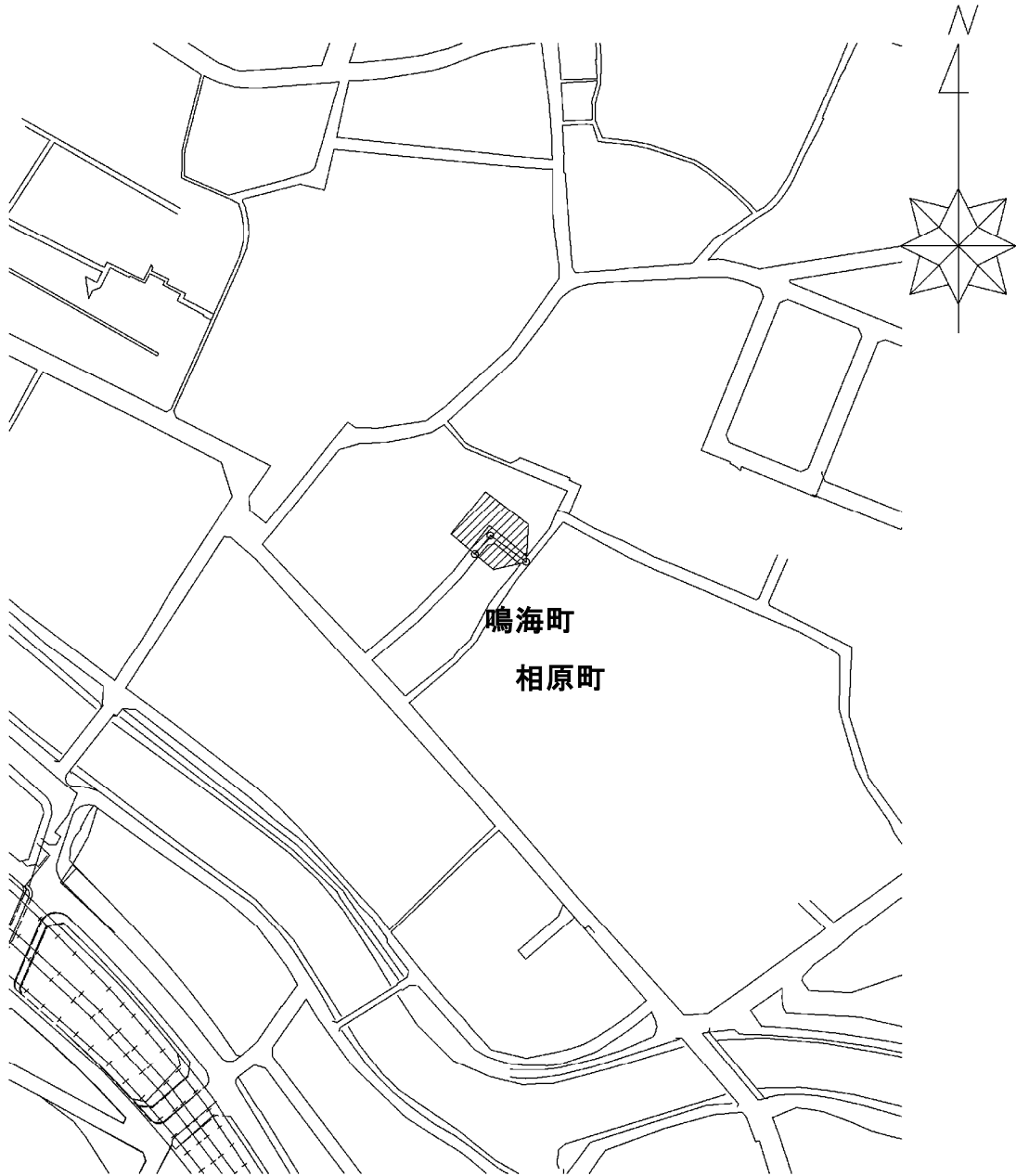
供用開始区域



供用及び処理を開始する下水道

排水施設の位置図

緑区（分流式）No. 7



供用開始区域



供用及び処理を開始する下水道