

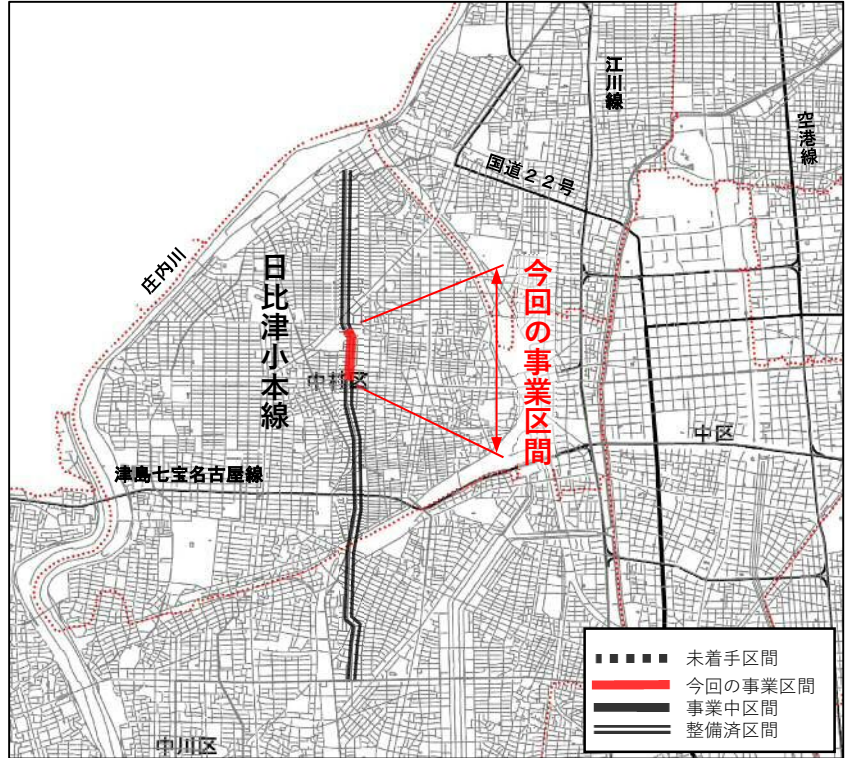
日比津小本線事業着手のお知らせ

令和4年9月
名古屋市

これまで皆さまのご協力により進めてまいりました日比津小本線の整備について、このたび新たに下記の区間で事業着手することとなりましたのでお知らせします。

都市計画道路日比津小本線の概要と効果

- 日比津小本線は、中村区新富町から中川区篠原橋通を結ぶ全延長5,240mの都市計画道路です。
- 全線を整備すると、名鉄東枇杷島駅から近鉄烏森駅を經由して名古屋臨海高速鉄道荒子駅付近までの交通がスムーズに結ばれます。
- 歩道を安全に歩行していただけます。
- 災害時には避難経路としても有効活用できます。
- 火災による延焼を防止します。



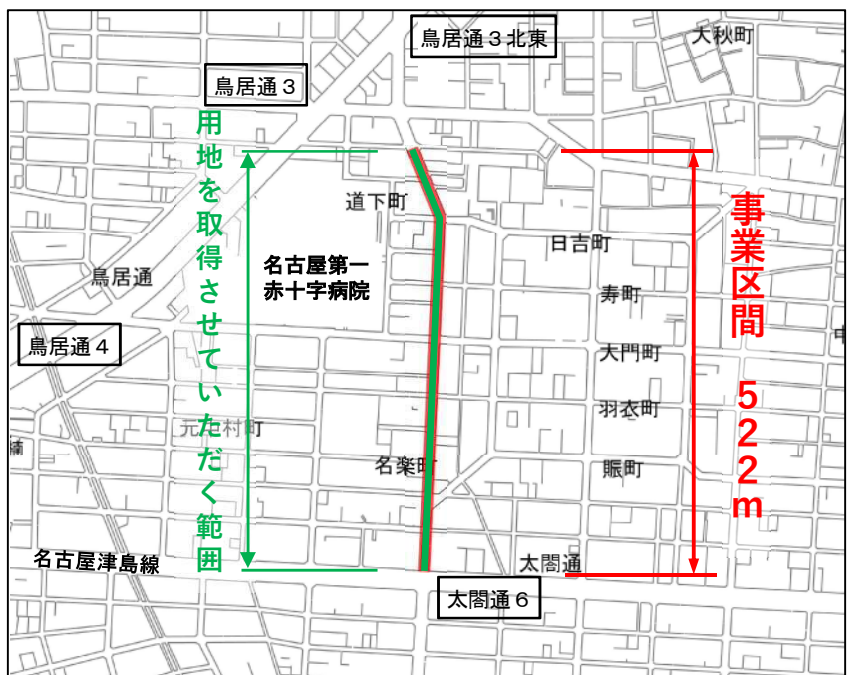
都市計画事業の概要（令和4年8月12日付愛知県告示）

- 種類及び名称：名古屋都市計画道路事業3・5・13号日比津小本線
- 事業施行期間：令和4年8月12日から令和11年3月31日まで

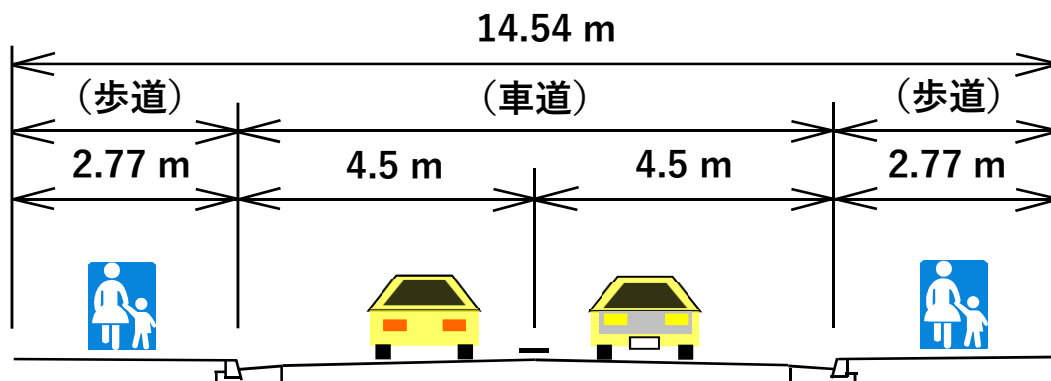
今回の事業区間の計画

- 道路を拡幅し、歩道を設置して、安全で円滑な道路を繋げます。
- 防災の面で高い効果が得られます。

区間	道下町 ～太閤通
延長	522m
幅員	14.54m



事業の計画（断面図）



車道は片側1車線で、センターラインを設置します。
両側に歩道を設置して安全を確保します。

事業の流れ

測量説明会

令和2年12月20日実施

用地測量

令和3年1月～令和3年9月実施

事業認可

令和4年8月12日告示

物件調査

補償の算定に必要な建物等の調査をさせていただきます。

用地交渉・取得

物件調査が終わり次第、土地価格や建物等の補償額について個別に内容を説明し、了解が得られましたら契約締結いたします。

工事

まとまった道路用地が取得でき次第、排水施設や舗装などを整備いたします。

事業完了

令和10年度 目標

今後の事業の流れ

個別説明用ブース設置のお知らせ

事業についてご質問等がございましたら、連絡先に記載の各担当者までお問い合わせいただきますようお願い申し上げます。

なお、下記のとおり「個別説明用ブース」を設置いたします。事業や補償の概要について個別にご説明いたしますので、ご活用下さい。

○個別説明用ブース

日時 令和4年10月9日(日)

●午前10時から正午まで

●午後1時から午後3時まで

場所 中村天神社

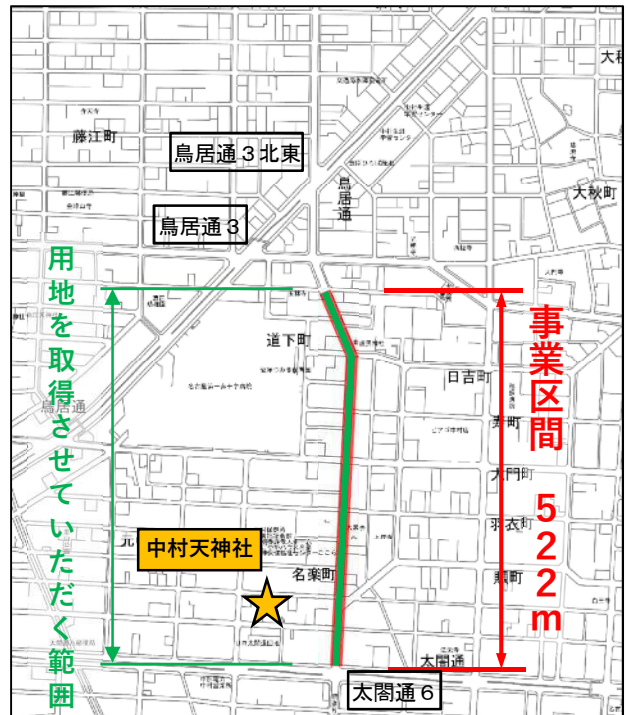
※ご来場の際はマスクを必ず着用してください。

※検温を実施し、体調がすぐれないと思われる場合、入場をお断りすることがあります。

※お越しいただいた順にご説明しますので、お待ちいただくことがあります。

※新型コロナウイルスの感染拡大状況により、中止することがあります。

※会場に駐車場はございませんので、お車でのお越しはお控えください。



連絡先

事業全般について

道路建設課 道路係 野村、上田、佐藤

電話 (052)972-2864

FAX (052)972-4168

E-mail a2864@ryokuseidoboku.city.nagoya.lg.jp

用地取得・補償について

用地補償課 道路用地係 田矢、高木、飯田

電話 (052)972-2829

FAX (052)972-4169

E-mail a2475@ryokuseidoboku.city.nagoya.lg.jp

測量について

道路建設課 用地測量係 鈴木、伊藤、吉川

電話 (052)972-2835

FAX (052)972-4168

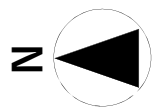
E-mail a2835@ryokuseidoboku.city.nagoya.lg.jp

※この「お知らせ」は名古屋市公式ウェブサイトに掲載しております。

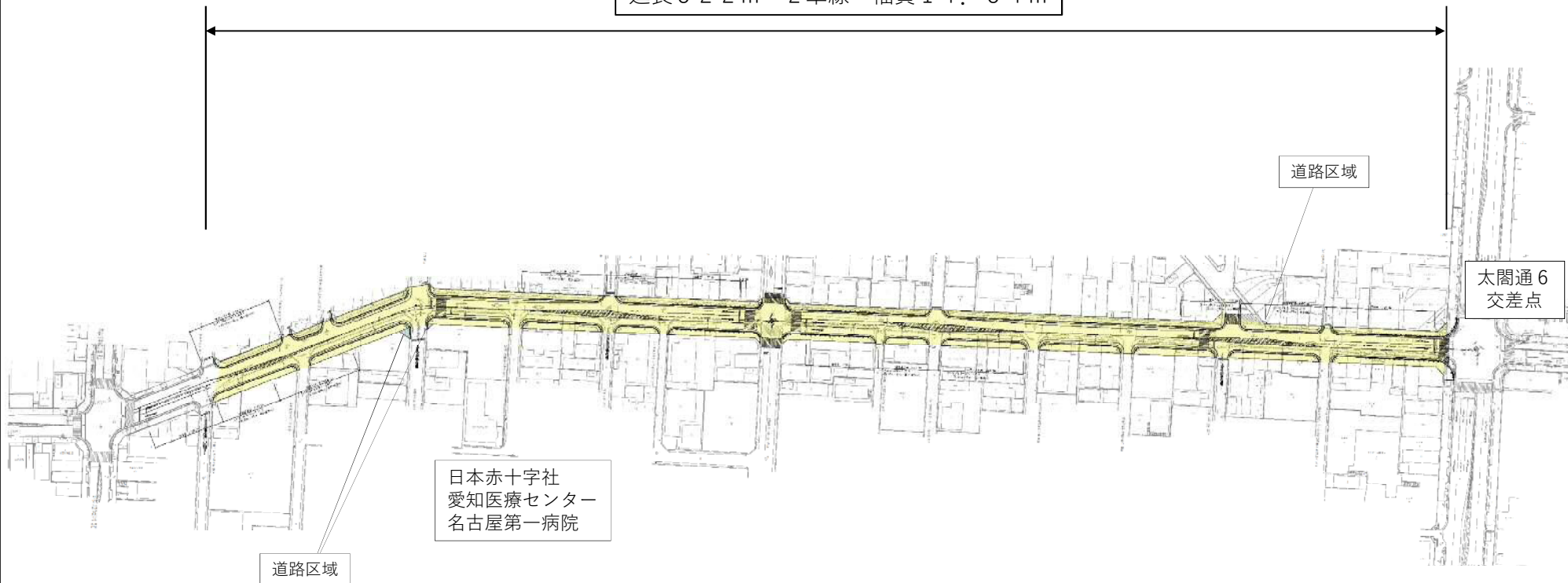
URL <https://www.city.nagoya.jp/ryokuseidoboku/page/0000155889.html>

順序 トップページ→市政情報→計画・施策・条例(分野別の計画・指針・調査結果)→道路・川・みどり→名古屋市の道路整備→道路整備の方針→施策に対応する主な事業について(日比津小本線)

用地取得の対象となる区域（平面図）





延長 522 m 2車線 幅員 14.54 m



凡例

用地取得の対象となる区域

 都市計画道路の区域

 道路区域（都市計画道路の区域以外）