情報を集めましょう!

雨の降り方

雨量は1時間の数値です。

10ミリ～20ミリ　やや強い雨
地面からの跳ね返りで足元が濡れる。

20ミリ～30ミリ　強い雨
どしゃ降りで、傘をさしていても濡れる。

30ミリ～50ミリ　激しい雨
バケツをひっくり返したように降る。寝ていても雨の音に気付く場合がある。

50ミリ～80ミリ　非常に激しい雨
ゴーゴーと滝のように降り、低地では、道路冠水などが始まる。

80ミリ以上　猛烈な雨
息苦しくなるような圧迫感があり、大規模な災害が発生する可能性がある。

雨水（あまみず）情報

上下水道局の公式ウェブサイトで公開しています

- 排水ポンプ所の運転状況を確認できます。
- 観測雨量、河川水位などの気象情報も確認できます。

http://www.water.city.nagoya.jp/subsys/rainwater/

雨量・河川水位・道路状況を調べる

●名古屋市水防情報システム（Nicos）

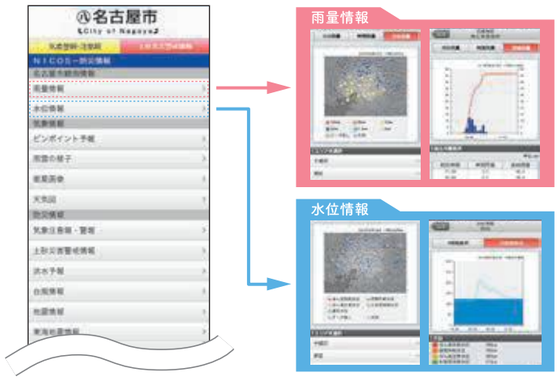

市内及び周辺部の雨量や河川水位の状況などを確認することができます。

▼パソコンを ご利用の方はこちら　▶スマートフォンを ご利用の方はこちら

名古屋市水防システム　を　検索

●道路・河川等監視情報システム

道路の冠水状況と河川等の水位を確認することができます。

▼パソコンを ご利用の方はこちら　▶スマートフォンを ご利用の方はこちら

道路・河川等監視情報システム　を　検索

発行：港区役所　TEL:052-654-9611　　港土木事務所　TEL:052-661-1581

大雨・洪水に備えて

港区版

備え

避難について話し合いましょう

- 持ち出し品の確認
- 避難経路の確認
  ⇒「ナゴヤ避難ガイド」

食料・ラジオ・懐中電灯 …など

雨水ますの清掃について

落ち葉やレジ袋などのゴミが、ますの蓋をふさいでしまうと、雨水が流れにくくなります。側溝やますの周りを掃除することで、大雨時の冠水の予防につながります。

災害の恐れ

簡易水防工法の方法

⇒「あなたの街の洪水・内水ハザードマップ」

プランターとブルーシートを用いた例

情報を集めましょう!（別記）⇒ P.4

避難

早めの避難

- 名古屋市から発表される避難情報に注意

避難準備・高齢者等避難開始 → 避難勧告 → 避難指示（緊急）

港区内のアンダーパスに気をつけましょう!

【凡例】 アンダーパス　ポンプ所又は排水機場

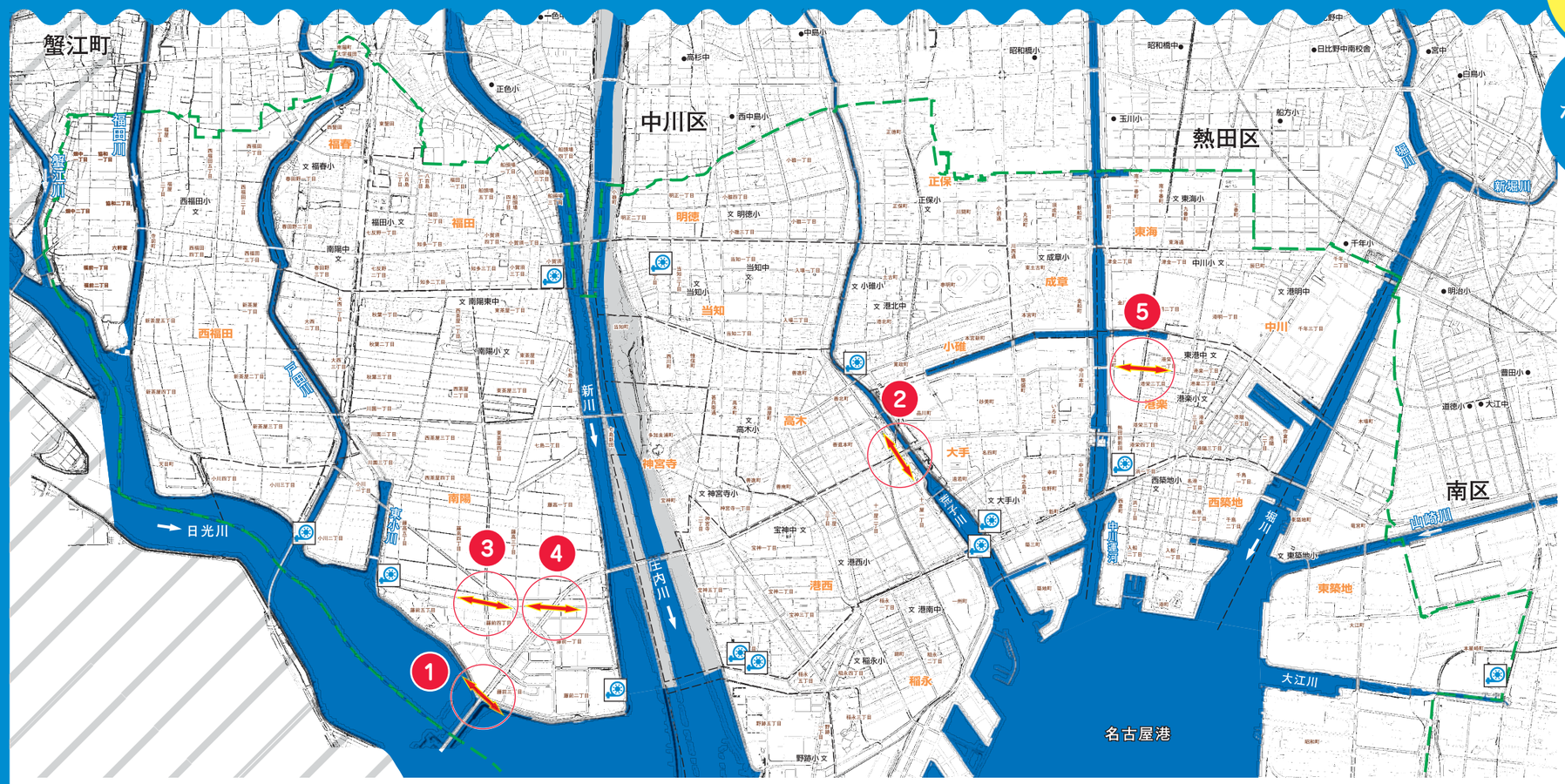

アンダーパスとは?

アンダーパスとは道路や鉄道の下を通過する道路です。前後に比べて道路の高さが低く(掘割構造)なっています。

なぜ危険?

大雨により雨水が集中し、排水処理能力を超えると一時的に雨水が溜まり、通行が危険となる場合があります。道路状況を確認し、無理な通行をせずに迂回してください。
万一、冠水したアンダーパスに侵入してしまった場合には、速やかに避難してください。

平常時

冠水時

全アンダーパス設置

冠水警報装置(情報板)

アンダーパスでの冠水事故の防止を目的に、道路に溜まった雨水の深さに応じて、「路面冠水」「通行注意」「通行止め」と表示する電光掲示板を設置しています。



〈表示例〉

1 藤前5丁目交差点から南西へ200m

エアー遮断機

冠水時に道路が冠水すると風船が自動的に膨らみ、アンダーパスの手前で道路を封鎖します。

2 十一屋1丁目交差点から北へ500m

水位表示ライン

冠水時に車両が侵入しないよう注意喚起するため、道路に溜まった雨水の深さを表示しています。

3 藤高4丁目交差点から南へ100m

4 藤前会館 から北へ200m

5 港栄1丁目交差点すぐ西

冠水を防ぐために~ポンプ所の役割~

港区内に12か所あるポンプ所(排水機場)は、雨水ますから下水道へ入った雨を海や川に排出します。
降雨量や河川水位などから適切な運転を判断し、洪水や冠水を防ぐ役割があります。

●港区内のポンプ所及び排水機場

当知ポンプ所	当知四丁目2315	藤前ポンプ所	藤前二丁目111	大手ポンプ所	大手町6
福田ポンプ所	小賀須二丁目513	宝神(高区)水処理センター	宝神四丁目2501	名港ポンプ所	熱田前新田字中川東291-3
戸田川排水機場	小川三丁目地内	宝神(低区)水処理センター	宝神四丁目2501	荒子川ポンプ所	十一屋一丁目96
東小川排水機場	藤前五丁目地内	港北ポンプ所	寛政町七丁目27-2	大江ポンプ所	本星崎町南4047-1