

名古屋市告示第178号

道路に関する告示

道路法（昭和27年法律第180号）第18条の規定に基づき、次のように道路の区域を変更し、令和4年3月31日から供用を開始します。

その関係図面は、名古屋市緑政土木局路政部道路利活用課において告示の日から2週間、一般の縦覧に供します。

令和4年3月30日

名古屋市長 河村 たかし

1 道路の区域変更

道路の種類	整理符号	路線名	道路の区域			摘要	
			区間	変更の前後別	延長 キロメートル		幅員 メートル
市道	A	旭町線	名古屋市牛田通4丁目4番の4地先から	前	0.007	26.21 ～ 26.30	第1図
			名古屋市牛田通4丁目4番の4地先まで	後	0.007	9.04 ～ 9.07	
	A	猪子石第88号線	名古屋市名東区よもぎ台三丁目710番の2地先から	前	0.021	平均 36.35	第2図
			名古屋市名東区よもぎ台三丁目712番地先まで	後	0.021	7.95	
県道	A	新田名古屋線	名古屋市緑区鳴海町宇姥子山10番の56地先から	前	0.006	16.00	第3図
			名古屋市緑区鳴海町宇姥子山10番の56地先まで	後	0.006	16.00 ～ 16.03	

市道	B	鳴海町第620号線	名古屋市緑区鳴海町字細根97番の5地先から	前	0.021	18.00 ～ 39.50
			名古屋市緑区鳴海町字米塚28番の1地先まで	後	0.021	18.00

2 道路の区域変更及び供用開始

道路の種類	整理符号	路線名	道路の区域			摘要	
			区間	変更の前後別	延長 キロメートル		幅員 メートル
市道	A	城山平子線	名古屋市緑区森の里二丁目10番地先から	前	0.026	平均 3.60	第4図
			名古屋市緑区森の里二丁目11番の1地先まで	後	0.026	6.92 ～ 24.06	

3 道路の供用開始

道路の種類	整理番号	路線名	区間	摘要
県道	1	東浦名古屋線	名古屋市緑区大高町字西正光寺22番の1地先から 名古屋市緑区大高町字赤塚73番の1地先まで	第4図
市道	1	守山島野線	名古屋市守山区幸心三丁目1728番の1地先から 名古屋市守山区幸心三丁目1728番の1地先まで	第5図
県道	1	新田名古屋線	名古屋市緑区鳴海町字姥子山21番の177地先から 名古屋市緑区鳴海町字細根95番の1地先まで	第6図

名古屋市緑政土木局路政部道路利活用課

第1 附図



凡例



区域変更により廃道する部分

第 2 附図

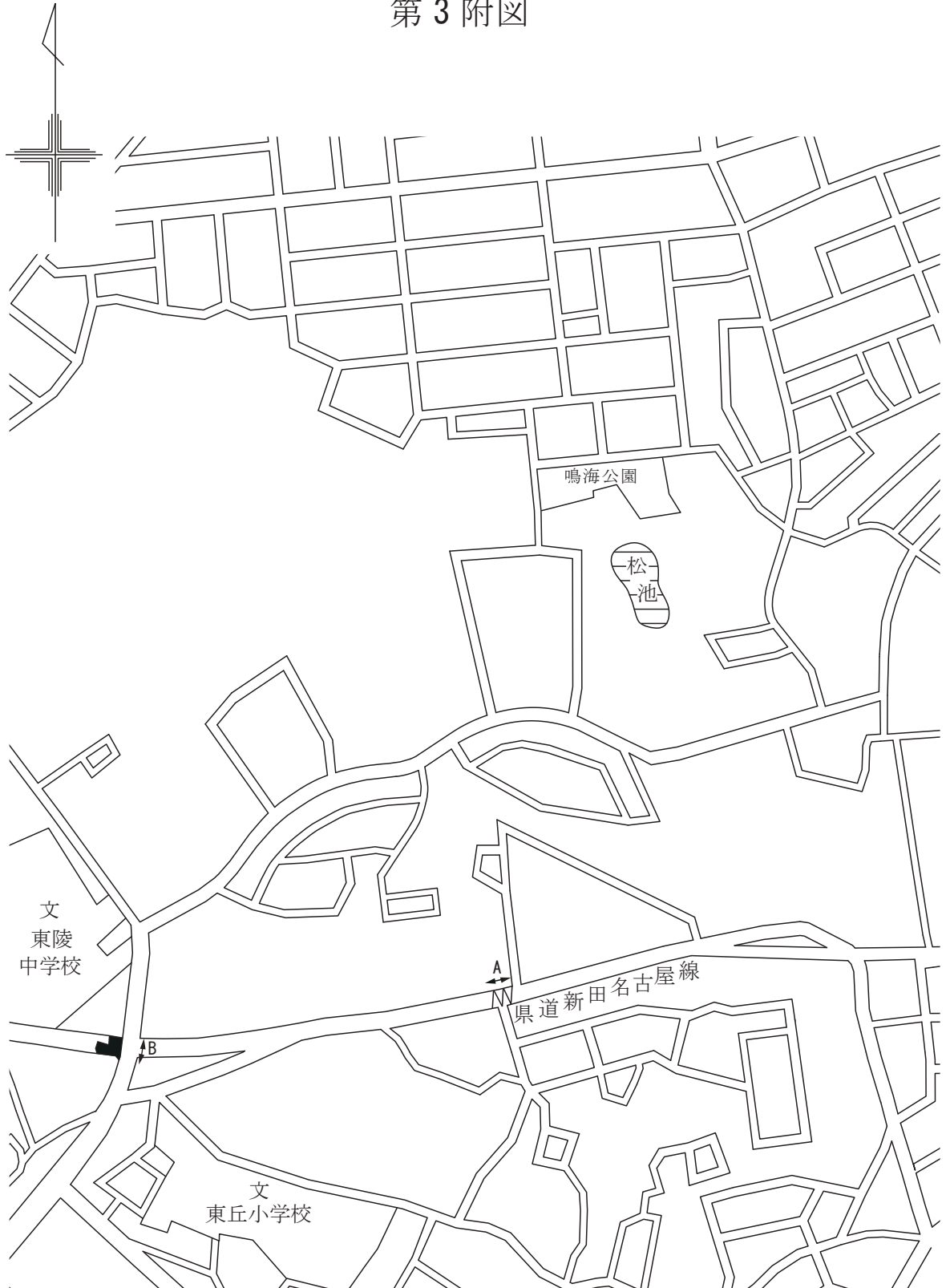


凡 例

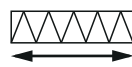


区域変更により廃道する部分

第3附図



凡例



区域変更により道路の幅員を改める部分

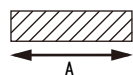
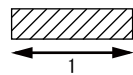



区域変更により廃道する部分

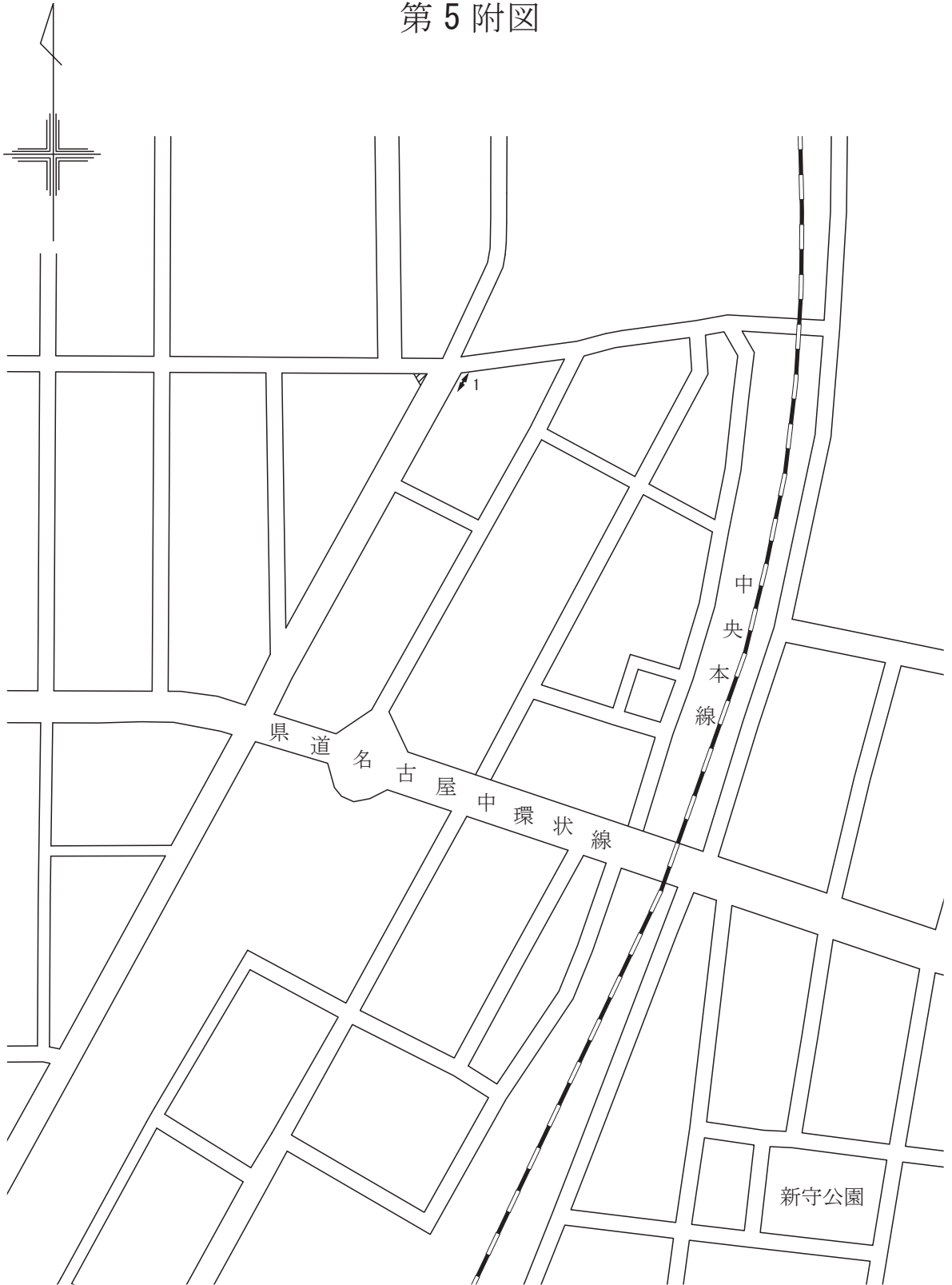
第4附図



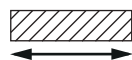
凡例

-  区域変更により道路の区域とし供用開始する部分
-  道路の供用を開始する部分
-  一部供用開始しない部分

第5附図



凡例




道路の供用を開始する部分

第 6 附図



凡 例

 道路の供用を開始する部分

