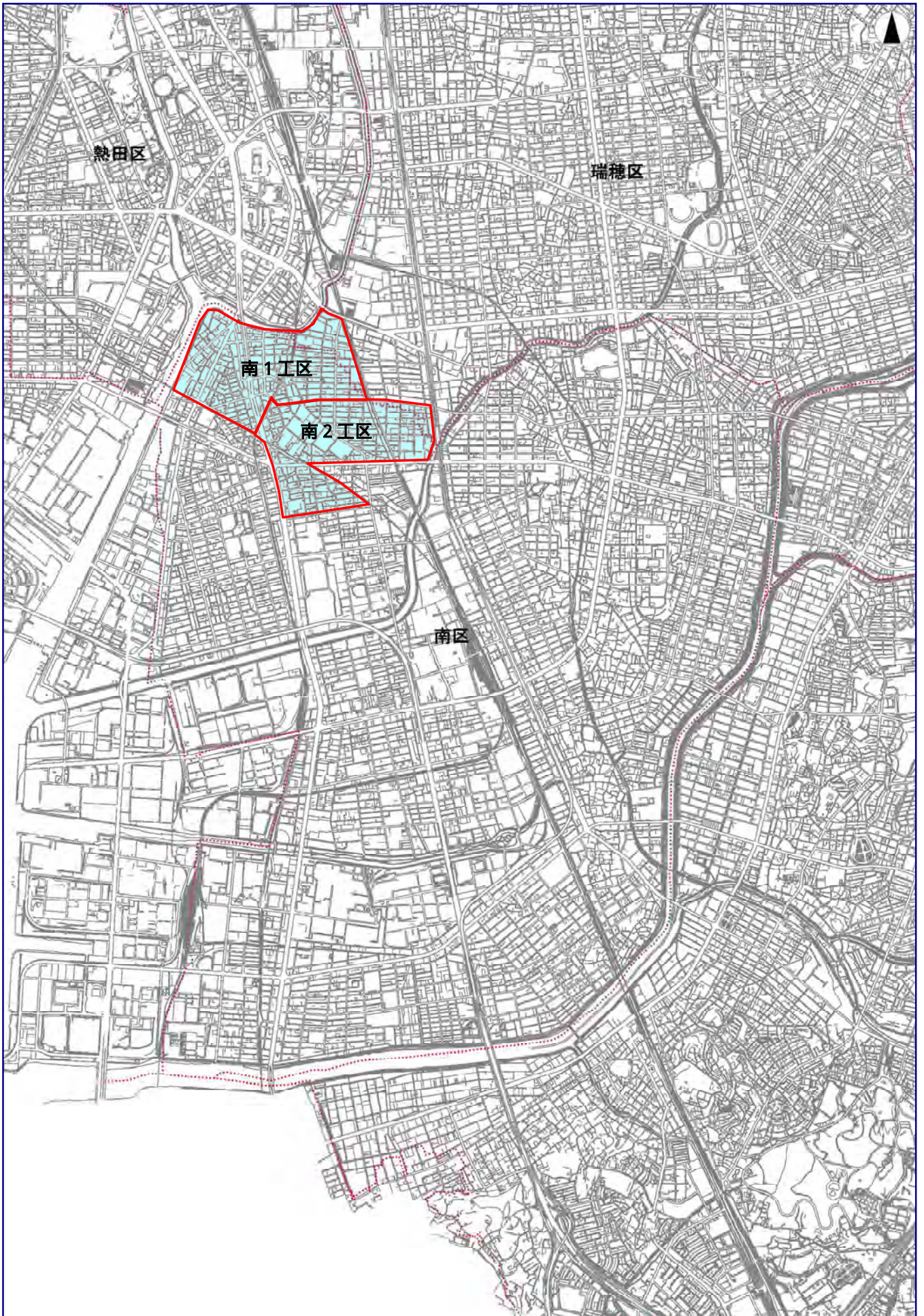
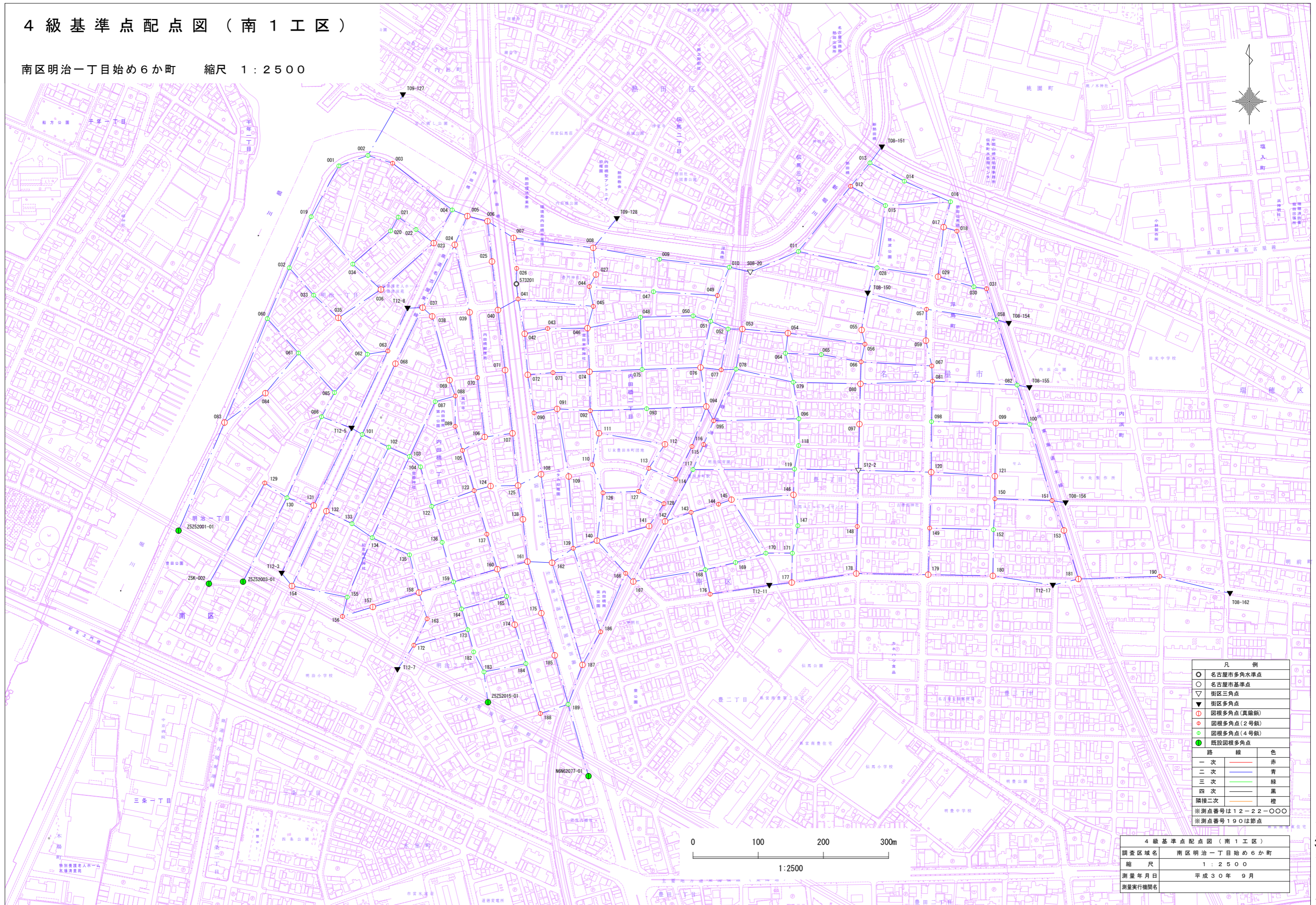


【南区】測量法4級基準点地区 工区一覽



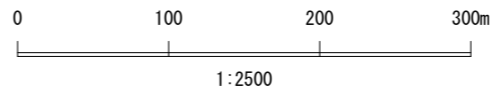
4級基準点配点図（南1工区）

南区明治一丁目始め6か町 縮尺 1:2500



凡例	
○	名古屋市多角水準点
○	名古屋市基準点
▽	街区三角点
▼	街区多角点
①	図根多角点(真鍮版)
②	図根多角点(2号紙)
④	図根多角点(4号紙)
●	既設図根多角点
路 線 色	
一次	赤
二次	青
三次	緑
四次	黒
隣接二次	橙
※測点番号は12-22-○○○	
※測点番号190は節点	

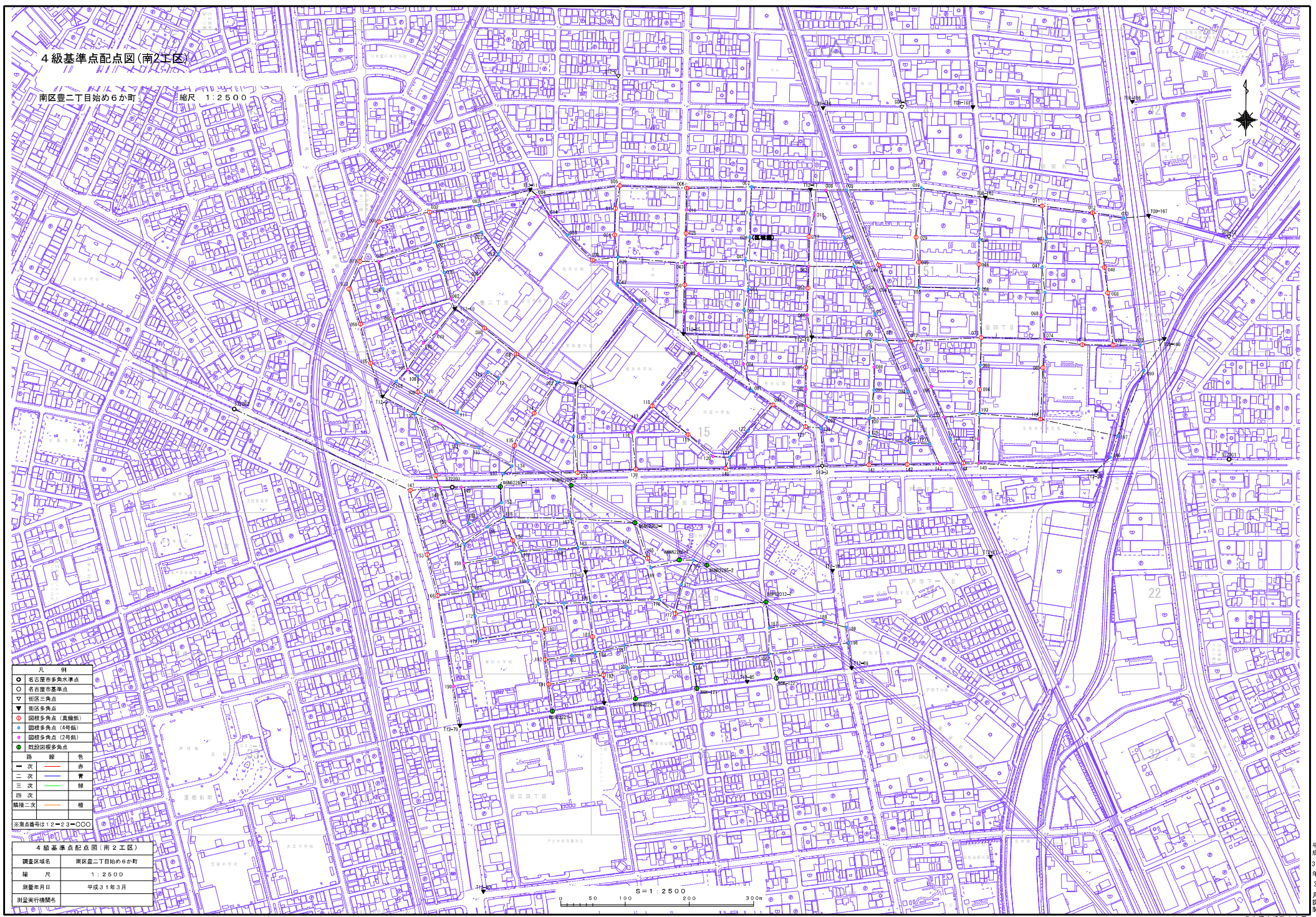
4級基準点配点図（南1工区）	
調査区域名	南区明治一丁目始め6か町
縮尺	1:2500
測量年月日	平成30年9月
測量実行機関名	



平成31年3月調整

4級基準点配点图(南2工区)

南区豊二丁目始め6か町 縮尺 1:2500



- 凡例
- 名古屋市多角水準点
 - 名古屋市基準点
 - ▽ 街道三角点
 - ▲ 街道多角点
 - 四級多角点(真鍮板)
 - ▲ 四級多角点(4号板)
 - ▲ 四級多角点(2号板)
 - 四級四角多角点
- 路線色
- 一次 赤
 - 二次 青
 - 三次 緑
 - 四次 橙
 - 附随二次 橙

※測点番号は12-23-000

4級基準点配点图(南2工区)	
調査区域名	南区豊二丁目始め6か町
縮尺	1:2500
測量年月日	平成31年3月
測量実行機関名	

S=1:2500
0 50 100 200 300m