中村区の世帯数と人口

－ 令和３年人口動向調査 －

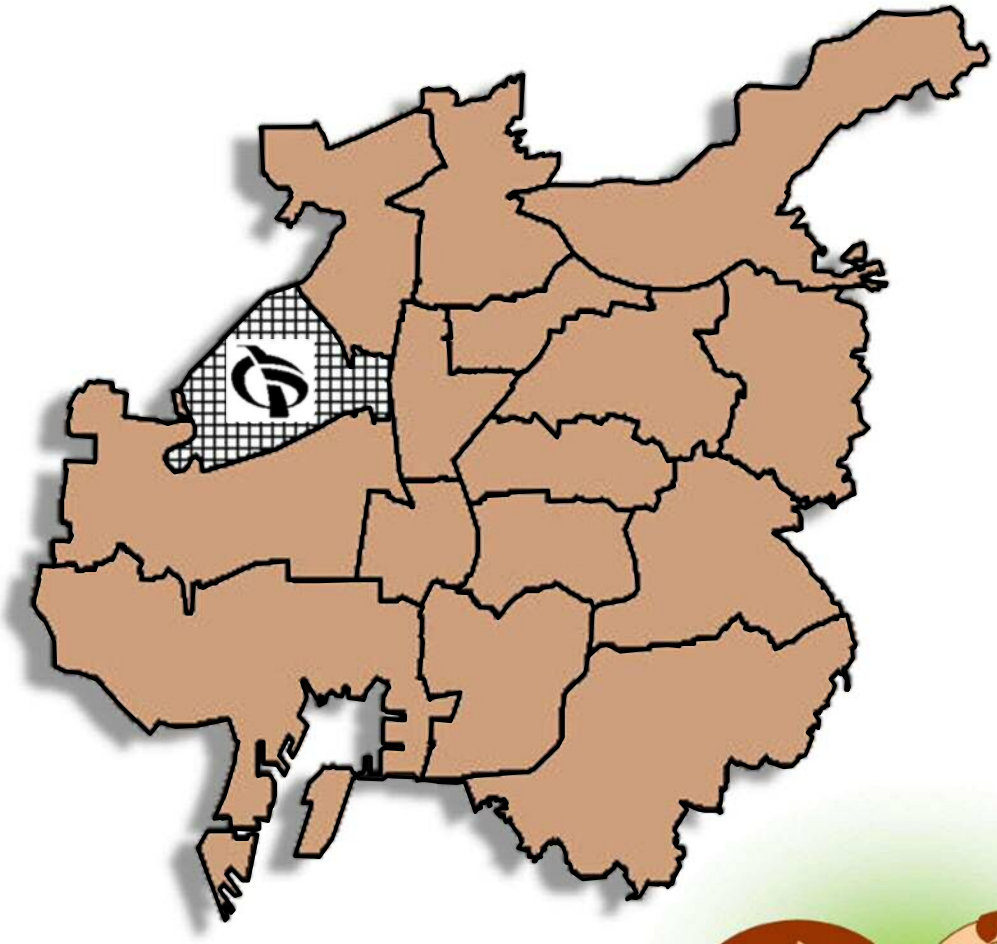

名古屋市中村区役所

学区の位置

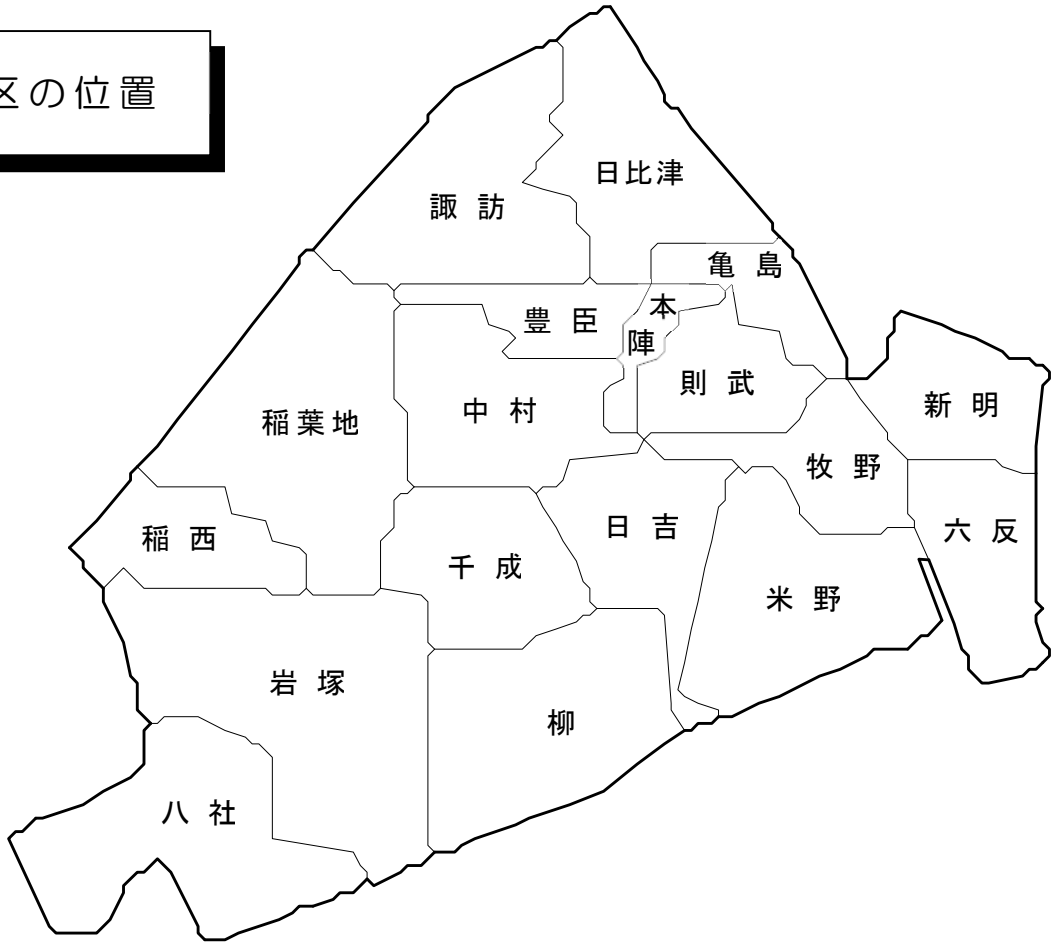
諏訪
日比津
亀島
豊臣
本陣
則武
稲葉地
中村
新明
牧野
稲西
千成
日吉
六反
米野
岩塚
柳
八社

区の位置

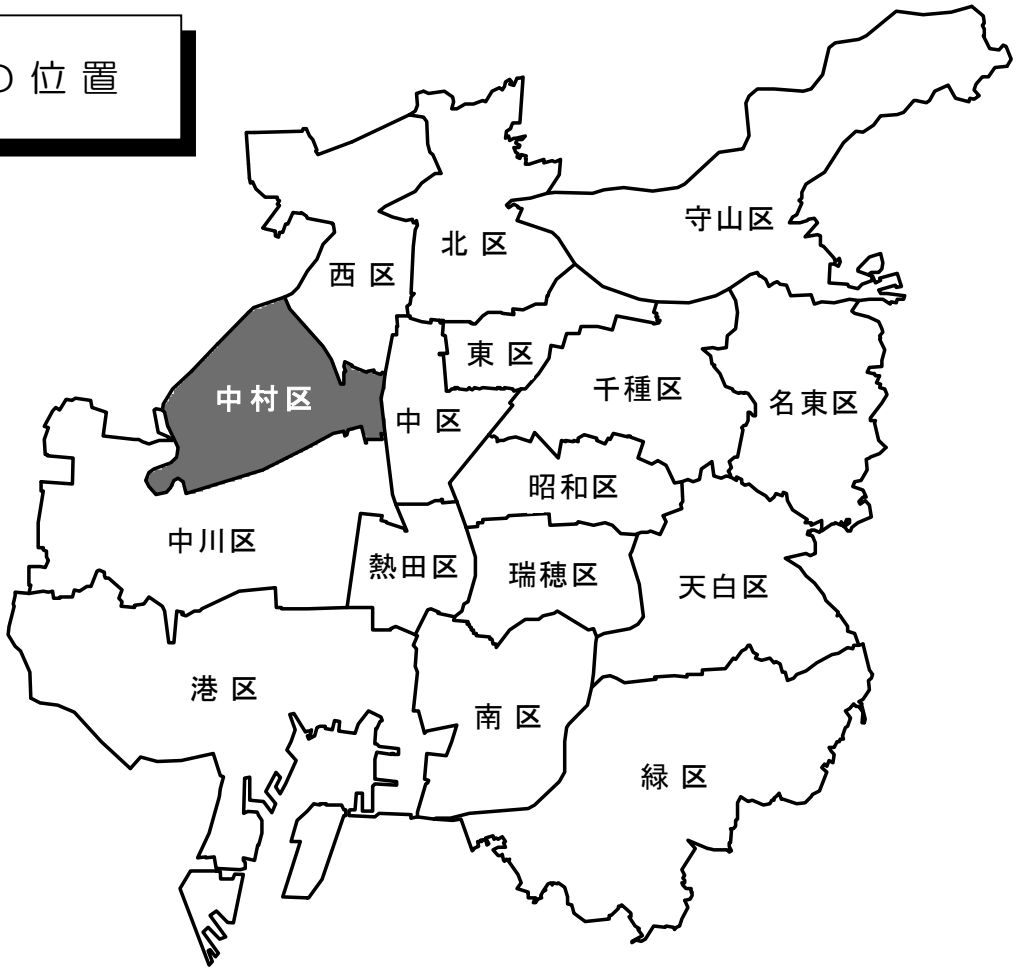
守山区
北区
西区
東区
中村区
中区
千種区
名東区
昭和区
中川区
熱田区
瑞穂区
天白区
港区
南区
緑区

目　　次

1　名古屋市の統計図表

（1）　名古屋市の人口、自然増減および社会増減の推移 …… 1
（2）　名古屋市の区別世帯数と人口 …… 2
（3）　名古屋市の人口密度・人口増減率 …… 2
（4）　名古屋市の世帯数と人口の推移 …… 3
（5）　名古屋市の年齢各歳別人口 …… 4

2　中村区の統計図表

（1）　中村区の人口、自然増減および社会増減の推移 …… 5
（2）　中村区の世帯数と人口の推移 …… 6

3　中村区の年齢別統計図表

（1）　中村区の年齢各歳別人口 …… 7
（2）　中村区の人口ピラミッド …… 8
（3）　中村区の年齢別人口移動状況 …… 8

4　中村区の転入元・転出先別統計図表

（1）　人口移動状況グラフ（転入） …… 9
（2）　人口移動状況グラフ（転出） …… 10
（3）　転出入先別移動者数（県別） …… 11
（4）　転出入先別移動者数（県内市区町村別）…… 12

5　学区別統計図表

（1）　学区別世帯数と人口 …… 13
（2）　学区別人口密度・人口増減率 …… 13
（3）　学区別人口 …… 14
（4）　学区別自然増減・社会増減 …… 14
（5）　各学区別の統計図表

日比津学区・諏訪学区 …… 15
稲葉地学区・稲西学区 …… 16
中村学区・豊臣学区 …… 17
本陣学区・則武学区 …… 18
亀島学区・新明学区 …… 19
六反学区・牧野学区 …… 20
米野学区・日吉学区 …… 21
千成学区・柳　学　区 …… 22
岩塚学区・八社学区 …… 23

平成24年7月9日に、外国人登録法が廃止され、住民基本台帳法の一部が改正された。この法改正に伴い、世帯数と外国人人口の取扱を変更したため、人口の集計方法に変更が生じた。法改正前と法改正後の世帯数と人口、社会動態で数字の連続性がないことに注意されたい。

1　名古屋市の統計図表

（1）　名古屋市の人口、自然増減および社会増減の推移

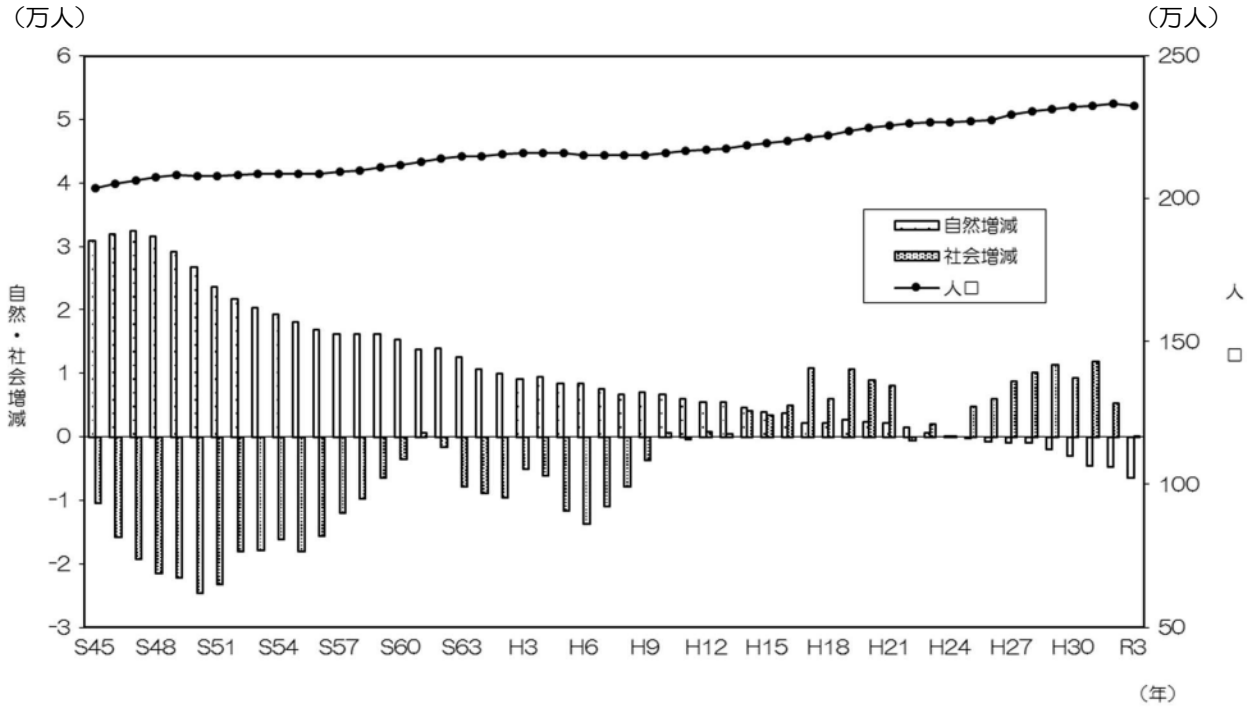

注１）人口は、各年 10 月１日現在である。
注２）自然増減・社会増減は各年、前年の 10 月～当該年９月までの数値である。
注３）平成 24 年は、法改正に伴う外国人人口の取扱変更による数値変動が含まれている。

名古屋市の人口は、昭和 44 年に 200 万人を超え、その後も緩やかな増減を繰り返しながら、昭和 59 年に 210 万人、平成 16 年に 220 万人、平成 28 年には 230 万人を突破した。人口は、平成９年以降令和２年まで連続で増加していたが、今年は 25 年ぶりに減少した。21 都市（政令指定都市及び東京都 23 区）中では、東京都 23 区、横浜市、大阪市に次いで全国第４位となっている。

自然増減については、昭和 40 年代には年間３万人前後あった自然増が、50 年代から徐々に減り始め、平成３年に１万人を切った。さらに、平成 23 年には１千人を割り込み、平成 25 年には市制が施行されて以来、初の自然減に転じ、令和３年にはおよそ 6,400 人の自然減となった。

社会増減については、昭和 41 年から昭和 60 年まで社会減が続いたが、昭和 61 年には 21 年ぶりに社会増となった。しかし翌年からは再び社会減が続き、この傾向は平成９年まで続いた。平成 10 年には 12 年ぶりに社会増となり、平成 12 年以降は社会増が続いた。平成 17 年からは年間１万人前後の増加がみられた。平成 22 年には 11 年ぶりの社会減となったが、平成 23 年以降は社会増が続いている。

＜用語の解説＞

自然増減とは・・・・　出生数と死亡数との差（出生数―死亡数）

社会増減とは・・・・　転入数と転出数との差（転入数―転出数）

（2） 名古屋市の区別世帯数と人口

（面積：km²、人口密度：人／km²、増加率：%）　　令和3年10月1日現在

区別	面積	世帯数	人口			性比	1世帯あたり人員	人口密度	令和2年10月1日人口	増加数	増加率
			総数	男	女	(女=100)				(R2～R3)	(R2～R3)
全市	326.50	1,129,461	2,325,916	1,142,651	1,183,265	96.6	2.06	7,124	2,332,176	▲ 6,260	▲ 0.3
千種区	18.18	86,925	164,907	80,052	84,855	94.3	1.90	9,071	165,245	▲ 338	▲ 0.2
東　区	7.71	46,142	84,833	40,700	44,133	92.2	1.84	11,003	84,392	441	0.5
北　区	17.53	79,834	162,621	79,093	83,528	94.7	2.04	9,277	162,956	▲ 335	▲ 0.2
西　区	17.93	74,785	150,605	74,307	76,298	97.4	2.01	8,400	151,082	▲ 477	▲ 0.3
中村区	16.30	75,256	138,250	69,871	68,379	102.2	1.84	8,482	138,599	▲ 349	▲ 0.3
中　区	9.38	64,267	93,730	46,370	47,360	97.9	1.46	9,993	93,100	630	0.7
昭和区	10.94	55,230	107,659	52,898	54,761	96.6	1.95	9,841	107,599	60	0.1
瑞穂区	11.22	51,796	107,988	51,719	56,269	91.9	2.08	9,625	108,332	▲ 344	▲ 0.3
熱田区	8.20	33,960	66,815	33,253	33,562	99.1	1.97	8,148	66,957	▲ 142	▲ 0.2
中川区	32.02	101,625	219,348	108,235	111,113	97.4	2.16	6,850	220,728	▲ 1,380	▲ 0.6
港　区	45.69	63,951	142,446	71,514	70,932	100.8	2.23	3,118	143,715	▲ 1,269	▲ 0.9
南　区	18.46	62,342	133,005	67,553	65,452	103.2	2.13	7,205	134,510	▲ 1,505	▲ 1.1
守山区	34.01	75,716	176,879	86,126	90,753	94.9	2.34	5,201	176,587	292	0.2
緑　区	37.91	102,424	248,755	121,876	126,879	96.1	2.43	6,562	248,802	▲ 47	▲ 0.02
名東区	19.45	76,491	163,719	78,412	85,307	91.9	2.14	8,417	164,755	▲ 1,036	▲ 0.6
天白区	21.58	78,717	164,356	80,672	83,684	96.4	2.09	7,616	164,817	▲ 461	▲ 0.3

注1）世帯数と人口は、令和2年国勢調査結果確定値を基礎とし、毎月の住民基本台帳人口の異動数を加減して推計したものである。
注2） 面積は、国土交通省国土地理院「令和3年全国都道府県市区町村別面積調（10月1日時点）」による。

（3） 名古屋市の人口密度・人口増減率

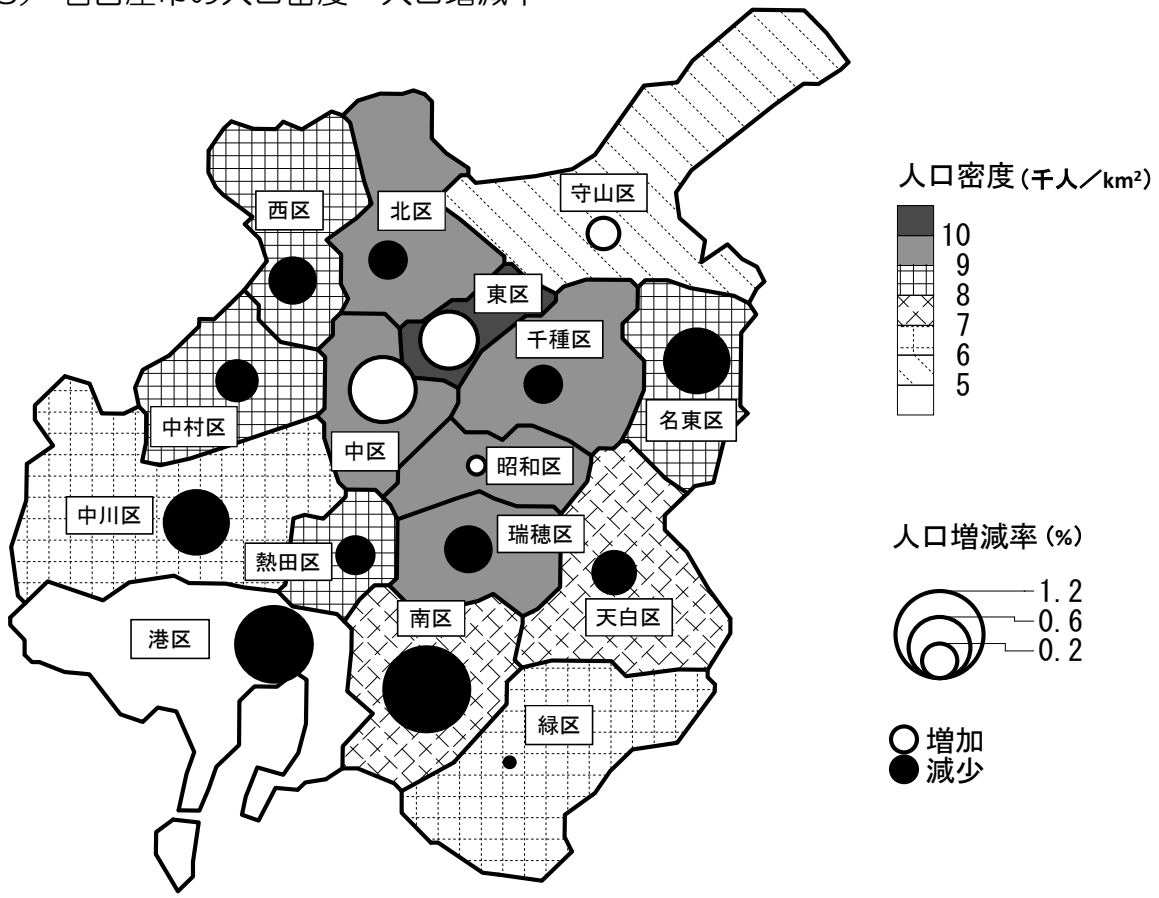

（4） 名古屋市の世帯数と人口の推移

（面積：km^2、人口密度：人／km^2）　　（各年10月1日現在）

年	面積	世帯数	人口			性比	1世帯あたり人員	人口密度	備考
			総数	男	女	(女=100)			
昭和１２年	160.14	245,200	1,186,900	607,400	579,500	104.8	4.84	7,412	
１５	161.09	269,511	1,328,084	687,852	640,232	107.4	4.93	8,244	第5回 国勢調査
２２	161.76	195,054	853,085	422,973	430,112	98.3	4.37	5,274	第6回 国勢調査
２５	164.35	226,597	1,030,635	511,149	519,486	98.4	4.55	6,271	第7回 国勢調査
３０	250.07	284,451	1,336,780	671,523	665,257	100.9	4.70	5,346	第8回 国勢調査
３５	250.81	371,347	1,591,935	815,963	775,972	105.2	4.29	6,347	第9回 国勢調査
４０	325.19	495,200	1,935,430	987,969	947,461	104.3	3.91	5,952	第10回 国勢調査
４１	325.43	520,745	1,953,644	995,406	958,238	103.9	3.75	6,003	
４２	325.56	533,689	1,980,696	1,008,880	971,816	103.8	3.71	6,084	
４３	325.56	545,012	1,995,536	1,008,273	987,263	102.1	3.66	6,130	
４４	325.63	560,938	2,013,621	1,017,118	996,503	102.1	3.59	6,184	
４５	325.66	575,987	2,036,053	1,033,153	1,002,900	103.0	3.53	6,252	第11回 国勢調査
４６	325.66	590,730	2,052,173	1,039,208	1,012,965	102.6	3.47	6,302	
４７	325.97	603,232	2,065,245	1,037,456	1,027,789	100.9	3.42	6,336	
４８	325.97	614,145	2,075,249	1,039,067	1,036,182	100.3	3.38	6,366	
４９	326.04	621,122	2,082,235	1,040,741	1,041,494	99.9	3.35	6,386	
５０	326.25	634,794	2,079,740	1,047,004	1,032,736	101.4	3.28	6,375	第12回 国勢調査
５１	326.25	637,045	2,080,050	1,045,503	1,034,547	101.1	3.27	6,376	
５２	326.35	640,501	2,083,616	1,045,796	1,037,820	100.8	3.25	6,385	
５３	326.35	643,399	2,086,118	1,046,049	1,040,069	100.6	3.24	6,392	
５４	327.56	646,537	2,089,332	1,046,784	1,042,548	100.4	3.23	6,378	
５５	327.56	705,323	2,087,902	1,045,892	1,042,010	100.4	2.96	6,374	第13回 国勢調査
５６	327.63	709,067	2,089,163	1,045,817	1,043,346	100.2	2.95	6,377	
５７	327.63	714,515	2,093,416	1,047,278	1,046,138	100.1	2.93	6,390	
５８	327.91	720,273	2,099,830	1,050,070	1,049,760	100.0	2.92	6,404	
５９	327.91	727,992	2,109,600	1,054,376	1,055,224	99.9	2.90	6,433	
６０	327.91	730,666	2,116,381	1,057,339	1,059,042	99.8	2.90	6,454	第14回 国勢調査
６１	327.91	741,943	2,130,632	1,064,549	1,066,083	99.9	2.87	6,498	
６２	327.91	752,746	2,142,896	1,070,904	1,071,992	99.9	2.85	6,535	
６３	326.37	761,431	2,147,667	1,073,464	1,074,203	99.9	2.82	6,580	
平成　元年	326.37	770,363	2,149,517	1,074,037	1,075,480	99.9	2.79	6,586	
２	326.37	792,080	2,154,793	1,077,602	1,077,191	100.0	2.72	6,602	第15回 国勢調査
３	326.37	805,693	2,158,784	1,080,217	1,078,567	100.2	2.68	6,615	
４	326.37	817,207	2,162,007	1,082,075	1,079,932	100.2	2.65	6,624	
５	326.37	825,105	2,158,713	1,080,177	1,078,536	100.2	2.62	6,614	
６	326.37	830,766	2,153,293	1,076,333	1,076,960	99.9	2.59	6,598	
７	326.37	841,083	2,152,184	1,073,655	1,078,529	99.5	2.56	6,594	第16回 国勢調査
８	326.35	851,083	2,151,084	1,072,916	1,078,168	99.5	2.53	6,591	
９	326.35	862,348	2,154,376	1,074,510	1,079,866	99.5	2.50	6,601	
１０	326.35	875,242	2,161,680	1,077,911	1,083,769	99.5	2.47	6,624	
１１	326.45	886,435	2,167,327	1,080,129	1,087,198	99.3	2.44	6,639	
１２	326.45	897,932	2,171,557	1,081,094	1,090,463	99.1	2.42	6,652	第17回 国勢調査
１３	326.45	909,232	2,177,451	1,082,741	1,094,710	98.9	2.39	6,670	
１４	326.45	921,994	2,186,075	1,086,280	1,099,795	98.8	2.37	6,697	
１５	326.45	932,891	2,193,376	1,089,186	1,104,190	98.6	2.35	6,719	
１６	326.45	945,328	2,202,111	1,092,926	1,109,185	98.5	2.33	6,746	
１７	326.45	955,851	2,215,062	1,099,582	1,115,480	98.6	2.32	6,785	第18回 国勢調査
１８	326.45	969,528	2,223,148	1,104,274	1,118,874	98.7	2.29	6,810	
１９	326.45	985,322	2,236,561	1,111,329	1,125,232	98.8	2.27	6,851	
２０	326.43	999,717	2,247,752	1,117,043	1,130,709	98.8	2.25	6,886	
２１	326.43	1,012,259	2,257,888	1,122,284	1,135,604	98.8	2.23	6,917	
２２	326.43	1,021,227	2,263,894	1,116,211	1,147,683	97.3	2.22	6,935	第19回 国勢調査
２３	326.43	1,028,853	2,266,517	1,116,795	1,149,722	97.1	2.20	6,943	
２４	326.43	1,023,428	2,266,851	1,116,343	1,150,508	97.0	2.21	6,944	
２５	326.43	1,034,154	2,271,380	1,118,832	1,152,548	97.1	2.20	6,958	
２６	326.44	1,045,642	2,276,590	1,121,465	1,155,125	97.1	2.18	6,974	
２７	326.45	1,058,497	2,295,638	1,133,640	1,161,998	97.6	2.17	7,032	第20回 国勢調査
２８	326.45	1,072,913	2,304,794	1,138,412	1,166,382	97.6	2.15	7,060	
２９	326.45	1,088,175	2,314,125	1,142,968	1,171,157	97.6	2.13	7,089	
３０	326.50	1,102,535	2,320,361	1,145,763	1,174,598	97.5	2.10	7,107	
令和　元年	326.50	1,117,913	2,327,557	1,149,614	1,177,943	97.6	2.08	7,129	
２	326.50	1,122,103	2,332,176	1,146,669	1,185,507	96.7	2.08	7,143	第21回 国勢調査
３	326.50	1,129,461	2,325,916	1,142,651	1,183,265	96.6	2.06	7,124	

注1） 昭和15、22、25、30、35、40、45、50、55、60、平成2、7、12、17、22、27及び令和2年の世帯数と人口は、国勢調査結果による。

注2） 上記以外の年は本市で推計した世帯数と人口である。

注3） 昭和55年国勢調査以降、会社等の独身寮などに居住する単身者は1人1人をそれぞれ１世帯とすることになった（従前は棟ごとにまとめて1つの世帯）ので、世帯数を時系列で比較する場合は注意されたい。

注4） 面積は昭和24年までは市測量のもの、昭和25年からは国土交通省国土地理院（旧称建設省国土地理院及び地理調査所）調査のもの。ただし、公有水面埋立地編入分を含む。

（5） 名古屋市の年齢各歳別人口

（令和2年10月1日現在）

年齢別	総数	男	女	年齢別	総数	男	女
総数	2,332,176	1,146,669	1,185,507				
0～4歳	90,431	46,139	44,292	65～69歳	128,057	63,318	64,739
0	17,555	8,993	8,562	65	24,294	12,239	12,055
1	17,722	8,955	8,767	66	24,002	11,910	12,092
2	18,369	9,305	9,064	67	25,638	12,692	12,946
3	18,192	9,327	8,865	68	26,299	12,897	13,402
4	18,593	9,559	9,034	69	27,824	13,580	14,244
5～9歳	93,442	48,042	45,400	70～74歳	150,376	71,368	79,008
5	18,891	9,735	9,156	70	30,398	14,864	15,534
6	18,390	9,496	8,894	71	34,440	16,553	17,887
7	18,734	9,671	9,063	72	34,788	16,375	18,413
8	18,552	9,467	9,085	73	30,992	14,481	16,511
9	18,875	9,673	9,202	74	19,758	9,095	10,663
10～14歳	93,520	47,782	45,738	75～79歳	121,140	53,708	67,432
10	18,916	9,669	9,247	75	21,952	10,078	11,874
11	18,834	9,678	9,156	76	25,992	11,694	14,298
12	18,865	9,617	9,248	77	24,225	10,800	13,425
13	18,744	9,675	9,069	78	24,987	10,911	14,076
14	18,161	9,143	9,018	79	23,984	10,225	13,759
15～19歳	99,084	50,531	48,553	80～84歳	93,007	37,415	55,592
15	17,960	9,125	8,835	80	21,705	9,079	12,626
16	18,744	9,471	9,273	81	18,227	7,517	10,710
17	18,402	9,361	9,041	82	17,923	7,268	10,655
18	20,752	10,713	10,039	83	18,053	7,032	11,021
19	23,226	11,861	11,365	84	17,099	6,519	10,580
20～24歳	135,639	68,078	67,561	85～89歳	62,265	21,533	40,732
20	24,304	12,186	12,118	85	15,441	5,728	9,713
21	25,240	12,433	12,807	86	13,975	5,020	8,955
22	27,450	13,628	13,822	87	12,385	4,190	8,195
23	29,028	14,757	14,271	88	10,983	3,659	7,324
24	29,617	15,074	14,543	89	9,481	2,936	6,545
25～29歳	145,547	74,076	71,471	90～94歳	27,161	7,499	19,662
25	30,025	15,152	14,873	90	7,678	2,296	5,382
26	29,574	15,024	14,550	91	6,518	1,817	4,701
27	28,911	14,545	14,366	92	5,620	1,525	4,095
28	28,971	14,944	14,027	93	4,124	1,086	3,038
29	28,066	14,411	13,655	94	3,221	775	2,446
30～34歳	141,833	72,968	68,865	95～99歳	6,961	1,320	5,641
30	27,932	14,370	13,562	95	2,458	526	1,932
31	27,822	14,203	13,619	96	1,741	349	1,392
32	28,253	14,598	13,655	97	1,246	219	1,027
33	29,088	14,996	14,092	98	863	129	734
34	28,738	14,801	13,937	99	653	97	556
35～39歳	149,773	77,182	72,591	100歳以上	1,081	131	950
35	29,769	15,449	14,320				
36	30,444	15,718	14,726				
37	29,935	15,348	14,587				
38	29,849	15,383	14,466				
39	29,776	15,284	14,492				
40～44歳	160,337	82,215	78,122	(再掲)			
40	30,394	15,652	14,742	15歳未満	277,393	141,963	135,430
41	31,027	15,906	15,121	15～64歳	1,464,735	748,414	716,321
42	31,675	16,196	15,479	65歳以上	590,048	256,292	333,756
43	32,866	16,730	16,136	うち65～74歳	278,433	134,686	143,747
44	34,375	17,731	16,644	うち75歳以上	311,615	121,606	190,009
45～49歳	189,132	97,096	92,036	年齢別割合(%)			
45	35,666	18,284	17,382	15歳未満	11.9	12.4	11.4
46	37,702	19,545	18,157	15～64歳	62.8	65.3	60.4
47	39,018	19,921	19,097	65歳以上	25.3	22.4	28.2
48	38,679	19,879	18,800	うち65～74歳	11.9	11.7	12.1
49	38,067	19,467	18,600	うち75歳以上	13.4	10.6	16.0
50～54歳	169,268	87,118	82,150	年齢中位数	46.6	45.3	47.8
50	36,809	18,871	17,938				
51	36,166	18,604	17,562	平均年齢	46.1	44.6	47.5
52	35,410	18,211	17,199				
53	34,431	17,823	16,608				
54	26,452	13,609	12,843				
55～59歳	149,625	76,387	73,238				
55	33,230	17,041	16,189				
56	30,832	15,732	15,100				
57	29,951	15,179	14,772				
58	28,530	14,699	13,831				
59	27,082	13,736	13,346				
60～64歳	124,497	62,763	61,734				
60	26,552	13,375	13,177				
61	25,834	12,945	12,889				
62	24,878	12,610	12,268				
63	23,131	11,601	11,530				
64	24,102	12,232	11,870				

注） 令和3年の数値は集計中のため、年齢各歳別人口は、令和2年国勢調査結果確定値（年齢不詳補完値）である。

2　中村区の統計図表

（1）　中村区の人口、自然増減および社会増減の推移

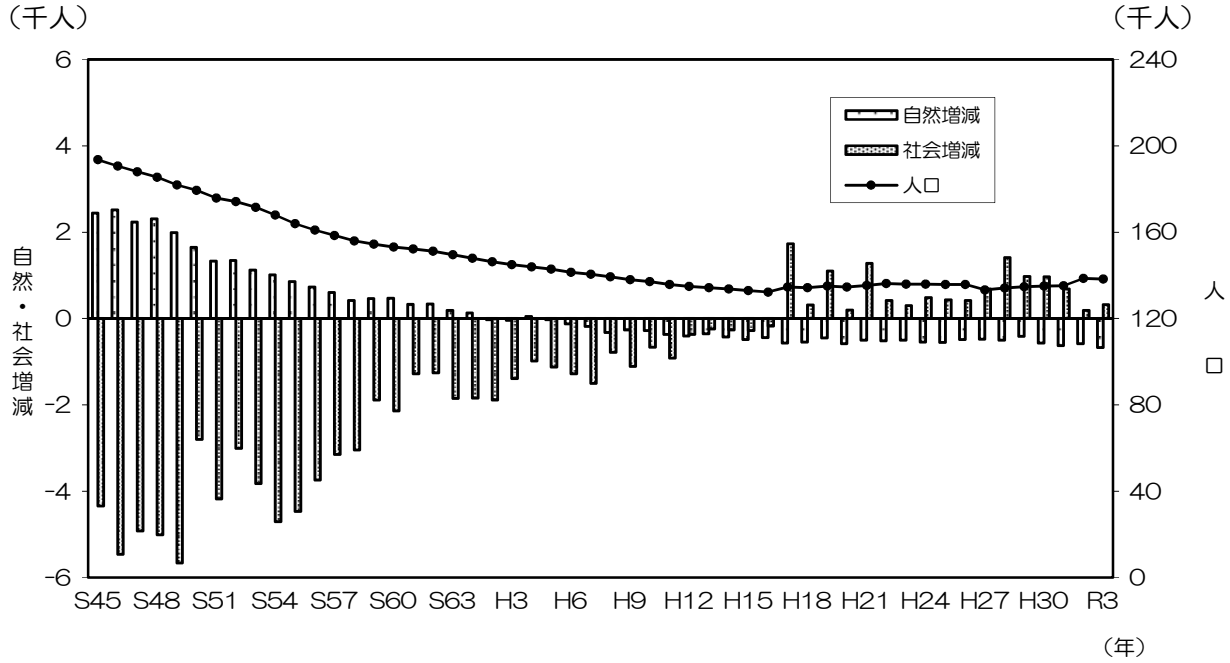

注１）人口は、各年 10 月１日現在である。
注２）自然増減・社会増減は各年、前年の 10 月～当該年９月までの数値である。
注３）平成 24 年は、法改正に伴う外国人人口の取扱変更による数値変動が含まれている。
注４）国勢調査の年は人口動態の増減と、人口グラフの増減は必ずしも一致しない。

中村区の人口は、昭和 40 年代初めには一時 20 万人を超えていたが、40 年代半ばから 50 年代にかけて大幅な減少が続き、20 年余りで４分の３まで減少した。平成に入っても、減少は緩やかになったもののその傾向は続いたが、平成 17 年には 37 年ぶりに増加し、その後は増減を繰り返している。

自然増減については、昭和 40 年代に年間２千人前後あった増加が、50 年頃から緩やかになり、平成に入ると自然減に転じた。令和に入ってもその傾向は続いている。

社会増減については、昭和 40 年代半ばから 50 年代にかけて年間数千人規模の大幅な減少が続いた。社会減は 60 年代以降も続いたが、次第に緩やかになり、平成 17 年には社会増に転じ、以降は規模の変化がみられるものの社会増が続いている。

＜用語の解説＞

自然増減とは・・・・　出生数と死亡数との差（出生数―死亡数）

社会増減とは・・・・　転入数と転出数との差（転入数―転出数）

（2） 中村区の世帯数と人口の推移

（面積：km^2、人口密度：人／km^2）　　（各年10月1日現在）

年	面積	世帯数	人口			性比	1世帯あたり人員	人口密度	備考
			総数	男	女	(女＝100)			
昭和１２年	12.52	22,400	108,500	54,200	54,300	99.8	4.84	8,666	
１５	12.52	26,819	125,237	62,972	62,265	101.1	4.67	10,003	第5回 国勢調査
２２	16.50	27,961	121,374	58,982	62,392	94.5	4.34	7,356	第6回 国勢調査
２５	16.42	30,898	140,067	68,342	71,725	95.3	4.53	8,530	第7回 国勢調査
３０	16.19	35,707	164,846	81,499	83,347	97.8	4.62	10,182	第8回 国勢調査
３５	16.19	45,142	189,541	95,236	94,305	101.0	4.20	11,707	第9回 国勢調査
４０	16.19	52,439	199,685	99,338	100,347	99.0	3.81	12,334	第10回 国勢調査
４１	16.19	53,972	199,691	99,037	100,654	98.4	3.70	12,334	
４２	16.19	53,879	200,128	100,109	100,019	100.1	3.71	12,361	
４３	16.19	54,607	200,201	99,442	100,759	98.7	3.67	12,366	
４４	16.19	54,489	198,140	98,518	99,622	98.9	3.64	12,238	
４５	16.19	56,351	193,604	96,139	97,465	98.6	3.44	11,958	第11回 国勢調査
４６	16.19	56,162	190,674	94,421	96,253	98.1	3.40	11,777	
４７	16.19	56,275	188,042	91,606	96,436	95.0	3.34	11,615	
４８	16.19	56,435	185,506	90,906	94,600	96.1	3.29	11,458	
４９	16.19	55,819	181,973	88,949	93,024	95.6	3.26	11,240	
５０	16.19	56,650	179,313	88,693	90,620	97.9	3.17	11,076	第12回 国勢調査
５１	16.19	55,875	175,812	86,758	89,054	97.4	3.15	10,859	
５２	16.31	56,014	174,167	86,012	88,155	97.6	3.11	10,679	
５３	16.31	55,359	171,506	84,646	86,860	97.5	3.10	10,515	
５４	16.31	54,470	167,899	82,781	85,118	97.3	3.08	10,294	
５５	16.31	56,118	163,978	81,036	82,942	97.7	2.92	10,054	第13回 国勢調査
５６	16.31	55,385	161,036	79,582	81,454	97.7	2.91	9,873	
５７	16.31	54,934	158,533	78,435	80,098	97.9	2.89	9,720	
５８	16.31	54,475	155,920	77,141	78,779	97.9	2.86	9,560	
５９	16.31	54,549	154,529	76,450	78,079	97.9	2.83	9,474	
６０	16.31	54,230	153,126	75,737	77,389	97.9	2.82	9,388	第14回 国勢調査
６１	16.31	54,423	152,174	75,277	76,897	97.9	2.80	9,330	
６２	16.31	54,408	151,254	74,699	76,555	97.6	2.78	9,274	
６３	16.32	54,505	149,593	74,002	75,591	97.9	2.74	9,166	
平成　元年	16.32	54,412	147,880	73,111	74,769	97.8	2.72	9,061	
２	16.32	55,535	146,379	72,506	73,873	98.1	2.64	8,969	第15回 国勢調査
３	16.32	56,006	144,946	71,854	73,092	98.3	2.59	8,881	
４	16.32	56,487	144,010	71,476	72,534	98.5	2.55	8,824	
５	16.32	56,899	142,861	70,972	71,889	98.7	2.51	8,754	
６	16.32	57,223	141,465	70,249	71,216	98.6	2.47	8,668	
７	16.32	57,628	140,519	69,659	70,860	98.3	2.44	8,610	第16回 国勢調査
８	16.32	58,204	139,410	69,228	70,182	98.6	2.40	8,542	
９	16.32	58,496	138,037	68,673	69,364	99.0	2.36	8,458	
１０	16.32	59,023	137,094	68,308	68,786	99.3	2.32	8,400	
１１	16.32	59,087	135,811	67,804	68,007	99.7	2.30	8,322	
１２	16.32	60,253	134,955	67,376	67,579	99.7	2.24	8,269	第17回 国勢調査
１３	16.32	60,746	134,365	67,053	67,312	99.6	2.21	8,233	
１４	16.32	61,236	133,672	66,717	66,955	99.6	2.18	8,191	
１５	16.32	61,543	132,906	66,263	66,643	99.4	2.16	8,144	
１６	16.32	61,887	132,289	66,008	66,281	99.6	2.14	8,106	
１７	16.32	63,659	134,576	67,044	67,532	99.3	2.11	8,246	第18回 国勢調査
１８	16.32	64,397	134,340	67,095	67,245	99.8	2.09	8,232	
１９	16.32	65,715	134,991	67,535	67,456	100.1	2.05	8,272	
２０	16.31	66,334	134,603	67,522	67,081	100.7	2.03	8,253	
２１	16.31	67,558	135,383	68,091	67,292	101.2	2.00	8,301	
２２	16.31	68,877	136,164	68,456	67,708	101.1	1.98	8,348	第19回 国勢調査
２３	16.31	69,223	135,960	68,346	67,614	101.1	1.96	8,336	
２４	16.31	69,057	135,905	68,398	67,507	101.3	1.97	8,333	
２５	16.31	69,792	135,786	68,492	67,294	101.8	1.95	8,325	
２６	16.30	70,390	135,719	68,458	67,261	101.8	1.93	8,326	
２７	16.30	66,039	133,206	67,601	65,605	103.0	2.02	8,172	第20回 国勢調査
２８	16.30	67,495	134,117	68,259	65,858	103.6	1.99	8,228	
２９	16.30	68,774	134,680	68,486	66,194	103.5	1.96	8,263	
３０	16.30	69,944	135,075	68,667	66,408	103.4	1.93	8,287	
令和　元年	16.30	70,736	135,134	68,535	66,599	102.9	1.91	8,290	
２	16.30	74,793	138,599	70,094	68,505	102.3	1.85	8,503	第21回 国勢調査
３	16.30	75,256	138,250	69,871	68,379	102.2	1.84	8,482	

注1） 昭和15、22、25、30、35、40、45、50、55、60、平成2、7、12、17、22、27及び令和2年の世帯数と人口は、国勢調査結果による。

注2） 上記以外の年は本市で推計した世帯数と人口である。

注3） 昭和55年国勢調査以降、会社等の独身寮などに居住する単身者は1人1人をそれぞれ１世帯とすることになった（従前は棟ごとにまとめて1つの世帯）ので、世帯数を時系列で比較する場合は注意されたい。

注4） 面積は昭和25年までは市測量のもの、昭和26年からは国土交通省国土地理院（旧称建設省国土地理院及び地理調査所）調査のもの。ただし、公有水面埋立地編入分を含む。

3　中村区の年齢別統計図表

（1）　中村区の年齢各歳別人口

令和2年10月1日現在

年齢別	総数	男	女	年齢別	総数	男	女
総数	138,599	70,094	68,505				
0～4歳	4,480	2,297	2,183	65～69歳	7,655	3,986	3,669
0	1,000	527	473	65	1,401	750	651
1	892	441	451	66	1,450	757	693
2	896	472	424	67	1,500	756	744
3	874	437	437	68	1,606	828	778
4	818	420	398	69	1,698	895	803
5～9歳	4,247	2,181	2,066	70～74歳	9,342	4,619	4,723
5	894	479	415	70	1,820	911	909
6	819	421	398	71	2,173	1,083	1,090
7	827	409	418	72	2,185	1,099	1,086
8	822	429	393	73	1,982	959	1,023
9	885	443	442	74	1,182	567	615
10～14歳	4,127	2,111	2,016	75～79歳	7,700	3,463	4,237
10	833	416	417	75	1,377	644	733
11	854	439	415	76	1,645	760	885
12	817	414	403	77	1,567	724	843
13	822	435	387	78	1,616	702	914
14	801	407	394	79	1,495	633	862
15～19歳	4,753	2,436	2,317	80～84歳	6,253	2,458	3,795
15	798	410	388	80	1,417	583	834
16	806	422	384	81	1,244	520	724
17	780	386	394	82	1,273	506	767
18	1,073	580	493	83	1,181	428	753
19	1,296	638	658	84	1,138	421	717
20～24歳	9,043	4,473	4,570	85～89歳	4,215	1,464	2,751
20	1,383	698	685	85	1,090	392	698
21	1,443	662	781	86	953	341	612
22	1,826	879	947	87	802	286	516
23	2,127	1,080	1,047	88	729	261	468
24	2,264	1,154	1,110	89	641	184	457
25～29歳	11,317	5,789	5,528	90～94歳	1,714	473	1,241
25	2,347	1,191	1,156	90	490	139	351
26	2,374	1,195	1,179	91	410	114	296
27	2,338	1,209	1,129	92	362	105	257
28	2,164	1,117	1,047	93	248	72	176
29	2,094	1,077	1,017	94	204	43	161
30～34歳	9,806	5,283	4,523	95～99歳	468	87	381
30	2,040	1,098	942	95	155	29	126
31	1,991	1,078	913	96	134	29	105
32	1,923	1,005	918	97	83	15	68
33	1,982	1,073	909	98	62	7	55
34	1,870	1,029	841	99	34	7	27
35～39歳	9,062	4,899	4,163	100歳以上	74	10	64
35	1,923	993	930				
36	1,910	1,071	839				
37	1,815	994	821				
38	1,688	905	783				
39	1,726	936	790				
40～44歳	9,001	4,892	4,109	(再掲)			
40	1,762	980	782	15歳未満	12,854	6,589	6,265
41	1,762	938	824	15～64歳	88,324	46,945	41,379
42	1,786	991	795	65歳以上	37,421	16,560	20,861
43	1,836	985	851	うち65～74歳	16,997	8,605	8,392
44	1,855	998	857	うち75歳以上	20,424	7,955	12,469
45～49歳	10,209	5,569	4,640	年齢別割合(%)			
45	1,949	1,080	869	15歳未満	9.3	9.4	9.1
46	2,003	1,114	889	15～64歳	63.7	67.0	60.4
47	2,123	1,129	994	65歳以上	27.0	23.6	30.5
48	2,062	1,128	934	うち65～74歳	12.3	12.3	12.3
49	2,072	1,118	954	うち75歳以上	14.7	11.3	18.2
50～54歳	9,276	5,134	4,142	年齢中位数	46.8	45.6	48.0
50	1,987	1,086	901				
51	1,956	1,070	886	平均年齢	47.2	45.8	48.6
52	1,952	1,087	865				
53	1,937	1,103	834				
54	1,444	788	656				
55～59歳	8,565	4,574	3,991				
55	1,801	977	824				
56	1,768	946	822				
57	1,725	925	800				
58	1,659	912	747				
59	1,612	814	798				
60～64歳	7,292	3,896	3,396				
60	1,544	822	722				
61	1,519	811	708				
62	1,431	783	648				
63	1,391	731	660				
64	1,407	749	658				

注）令和3年の数値は集計中のため、年齢各歳別人口は、令和2年国勢調査結果確定値（年齢不詳補完値）である。

（2） 中村区の人口ピラミッド

令和2年10月1日現在

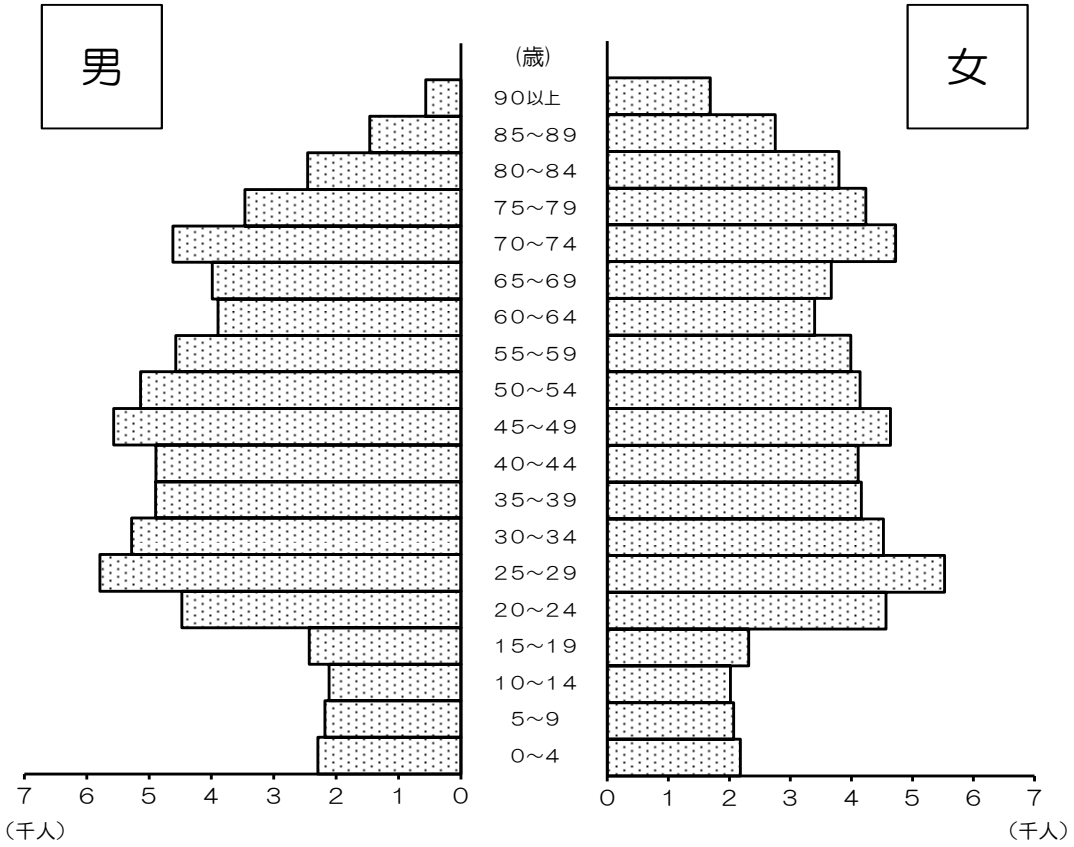

注） 令和3年の数値は集計中のため、年齢各歳別人口は、令和2年国勢調査結果確定値（年齢不詳補完値）である。

（3） 中村区の年齢別人口移動状況

（令和2年10月～令和3年9月）

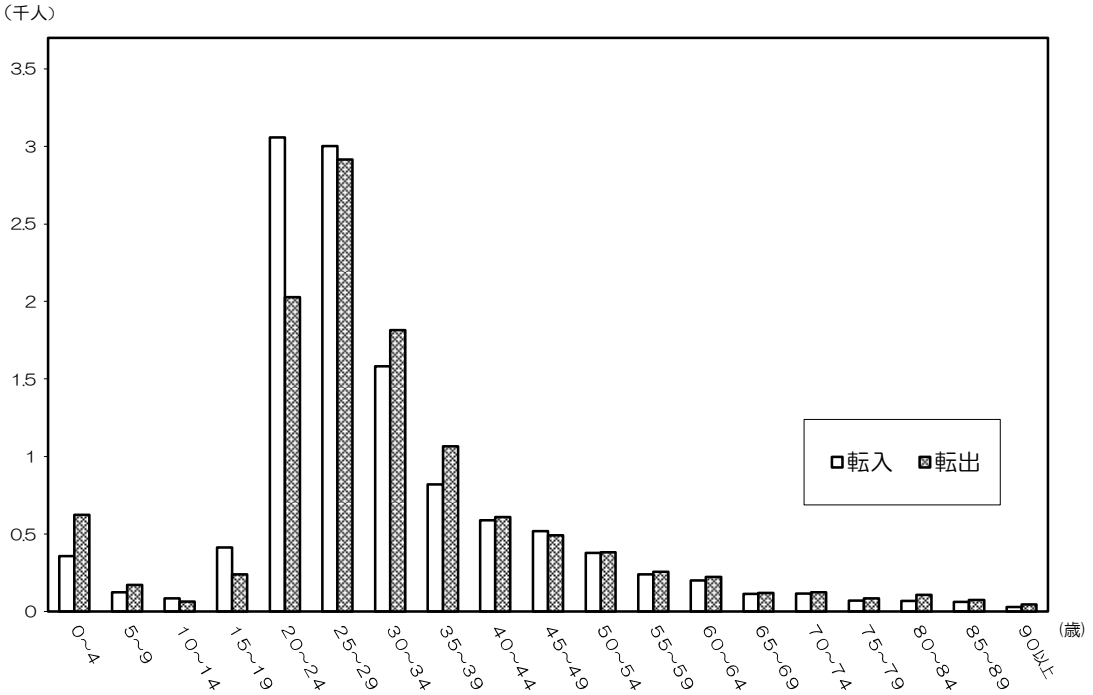

4　中村区の転入元・転出先別統計図表

（1）　人口移動状況グラフ（転入）

（令和2年10月～令和3年9月）

転入総数　11,822人

（単位：％）

市内他区からの転入4,229人（単位：％）

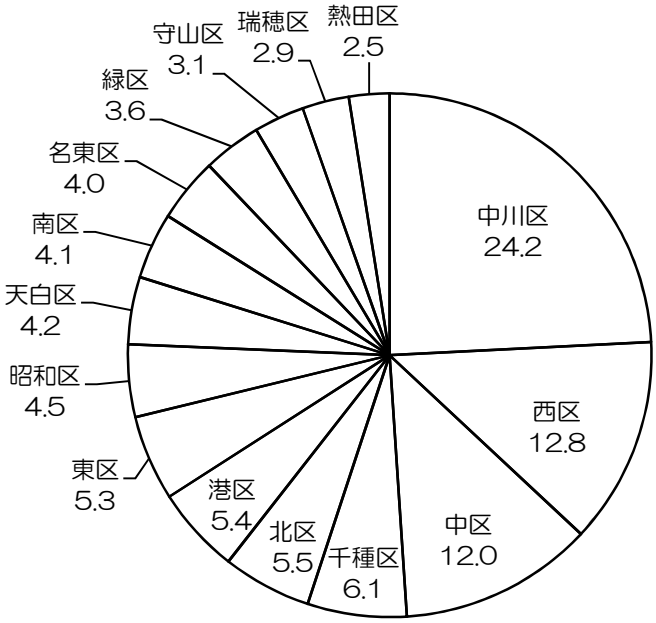

県内他市町村からの転入　2,517人　(単位：％)

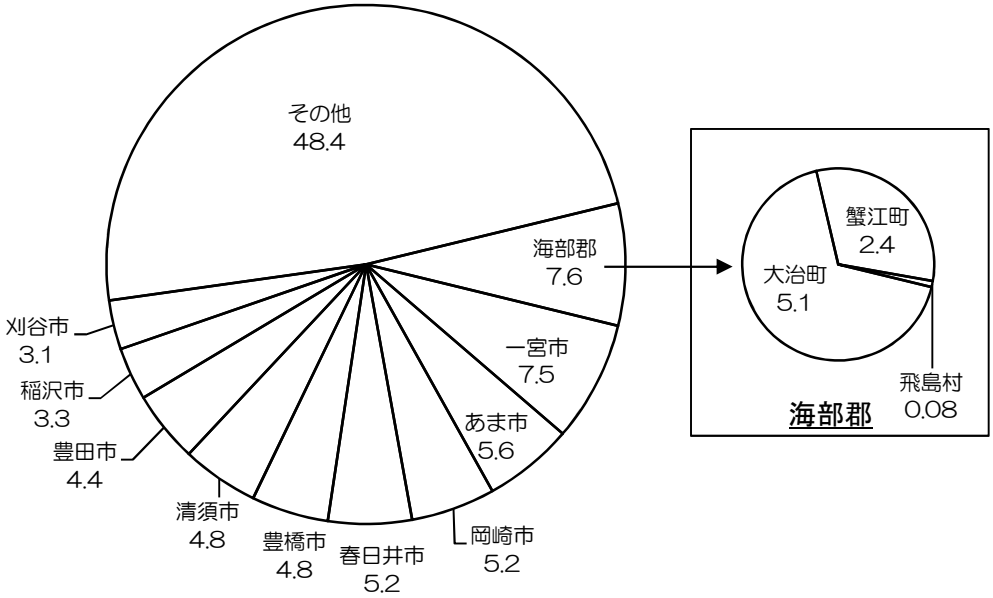

注）構成比の内訳数値は端数処理のため、その合計は総数と必ずしも一致しない。

（2） 人口移動状況グラフ（転出）

（令和2年10月～令和3年9月）

転出総数　11,437人

（単位：%）

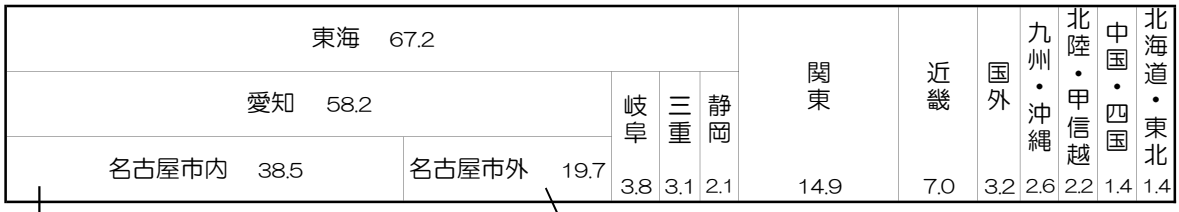

市内他区への転出　4,399人　（単位：%）

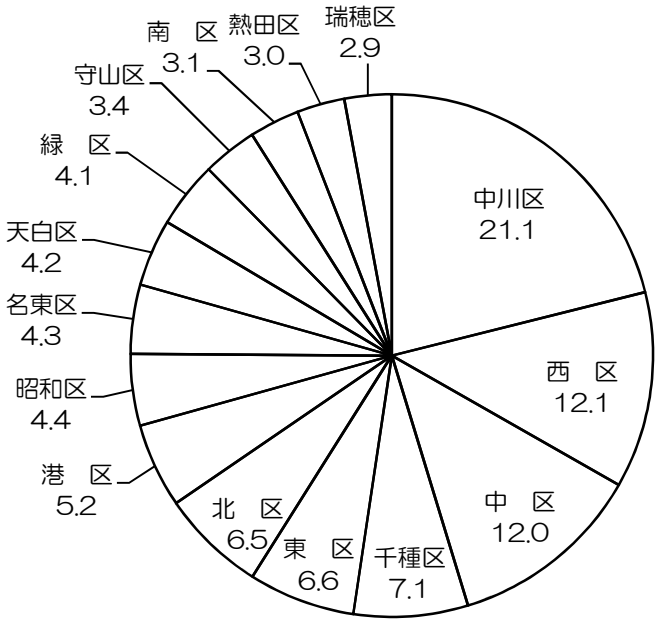

県内他市町村への転出　2,256人　（単位：%）

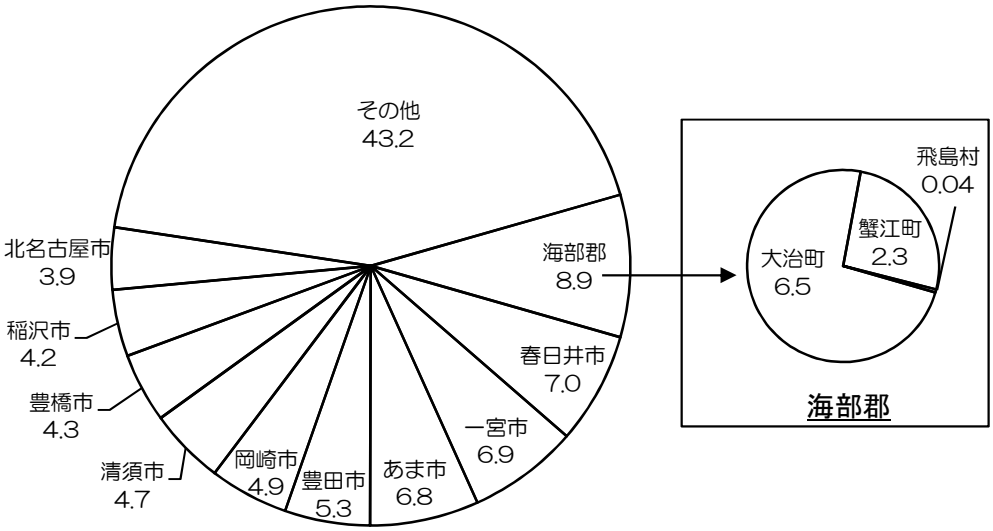

注） 構成比の内訳数値は端数処理のため、その合計は総数と必ずしも一致しない。

（3） 転出入先別移動者数（県別）

（令和2年10月～令和3年9月）

		転入者数			転出者数			社会動態（転入－転出）*1		
		総数	男	女	総数	男	女	総数	男	女
北海道・東北	北海道	73	44	29	82	55	27	▲ 9	▲ 11	2
	青森県	6	5	1	4	1	3	2	4	▲ 2
	岩手県	14	10	4	14	7	7	0	3	▲ 3
	宮城県	46	29	17	39	25	14	7	4	3
	秋田県	5	3	2	2	2	0	3	1	2
	山形県	13	5	8	7	6	1	6	▲ 1	7
	福島県	32	18	14	13	8	5	19	10	9
	計	189	114	75	161	104	57	28	10	18
関東	茨城県	23	18	5	27	23	4	▲ 4	▲ 5	1
	栃木県	28	16	12	50	35	15	▲ 22	▲ 19	▲ 3
	群馬県	31	20	11	51	32	19	▲ 20	▲ 12	▲ 8
	埼玉県	147	99	48	190	121	69	▲ 43	▲ 22	▲ 21
	千葉県	163	88	75	251	155	96	▲ 88	▲ 67	▲ 21
	東京都	592	392	200	791	467	324	▲ 199	▲ 75	▲ 124
	神奈川県	303	210	93	346	186	160	▲ 43	24	▲ 67
	計	1,287	843	444	1,706	1,019	687	▲ 419	▲ 176	▲ 243
北陸・甲信越	新潟県	20	13	7	34	24	10	▲ 14	▲ 11	▲ 3
	富山県	33	19	14	32	18	14	1	1	0
	石川県	52	37	15	41	23	18	11	14	▲ 3
	福井県	55	34	21	27	20	7	28	14	14
	山梨県	27	15	12	35	20	15	▲ 8	▲ 5	▲ 3
	長野県	91	43	48	88	46	42	3	▲ 3	6
	計	278	161	117	257	151	106	21	10	11
東海	岐阜県	634	307	327	431	249	182	203	58	145
	静岡県	293	186	107	240	141	99	53	45	8
	愛知県	6,746	3,541	3,205	6,655	3,567	3,088	91	▲ 26	117
	三重県	530	290	240	354	197	157	176	93	83
	計	8,203	4,324	3,879	7,680	4,154	3,526	523	170	353
近畿	滋賀県	77	56	21	59	32	27	18	24	▲ 6
	京都府	100	61	39	108	61	47	▲ 8	0	▲ 8
	大阪府	423	288	135	450	297	153	▲ 27	▲ 9	▲ 18
	兵庫県	192	119	73	145	89	56	47	30	17
	奈良県	35	16	19	18	10	8	17	6	11
	和歌山県	28	18	10	21	12	9	7	6	1
	計	855	558	297	801	501	300	54	57	▲ 3
中国・四国	鳥取県	12	7	5	7	5	2	5	2	3
	島根県	9	6	3	12	10	2	▲ 3	▲ 4	1
	岡山県	48	28	20	27	16	11	21	12	9
	広島県	68	48	20	53	35	18	15	13	2
	山口県	15	11	4	20	12	8	▲ 5	▲ 1	▲ 4
	徳島県	6	2	4	8	4	4	▲ 2	▲ 2	0
	香川県	18	8	10	15	14	1	3	▲ 6	9
	愛媛県	28	15	13	16	13	3	12	2	10
	高知県	10	5	5	6	5	1	4	0	4
	計	214	130	84	164	114	50	50	16	34
九州・沖縄	福岡県	103	66	37	134	91	43	▲ 31	▲ 25	▲ 6
	佐賀県	5	2	3	15	9	6	▲ 10	▲ 7	▲ 3
	長崎県	24	18	6	19	9	10	5	9	▲ 4
	熊本県	19	11	8	25	12	13	▲ 6	▲ 1	▲ 5
	大分県	12	4	8	19	15	4	▲ 7	▲ 11	4
	宮崎県	20	11	9	15	9	6	5	2	3
	鹿児島県	21	9	12	31	15	16	▲ 10	▲ 6	▲ 4
	沖縄県	41	23	18	43	24	19	▲ 2	▲ 1	▲ 1
	計	245	144	101	301	184	117	▲ 56	▲ 40	▲ 16
国外		551	333	218	367	222	145	184	111	73
都道府県不詳		0	0	0	0	0	0	0	0	0
合計		11,822	6,607	5,215	11,437	6,449	4,988	385	158	227

*1：社会動態の値が正であれば転入超過、負であれば転出超過となる。

（4） 転出入先別移動者数（県内市区町村別）

（令和2年10月～令和3年9月）

		転入者数			転出者数			社会動態（転入－転出）*1		
		総数	男	女	総数	男	女	総数	男	女
名古屋市内	千種区	259	138	121	311	171	140	▲ 52	▲ 33	▲ 19
	東区	223	116	107	290	144	146	▲ 67	▲ 28	▲ 39
	北区	232	116	116	286	159	127	▲ 54	▲ 43	▲ 11
	西区	540	302	238	534	287	247	6	15	▲ 9
	中区	507	276	231	530	284	246	▲ 23	▲ 8	▲ 15
	昭和区	189	105	84	195	103	92	▲ 6	2	▲ 8
	瑞穂区	122	60	62	128	67	61	▲ 6	▲ 7	1
	熱田区	106	57	49	130	71	59	▲ 24	▲ 14	▲ 10
	中川区	1,023	507	516	928	469	459	95	38	57
	港区	227	120	107	230	121	109	▲ 3	▲ 1	▲ 2
	南区	173	109	64	137	87	50	36	22	14
	守山区	132	71	61	149	80	69	▲ 17	▲ 9	▲ 8
	緑区	152	80	72	180	92	88	▲ 28	▲ 12	▲ 16
	名東区	168	93	75	188	99	89	▲ 20	▲ 6	▲ 14
	天白区	176	97	79	183	106	77	▲ 7	▲ 9	2
	市内不詳	0	0	0	0	0	0	0	0	0
	計	4,229	2,247	1,982	4,399	2,340	2,059	▲ 170	▲ 93	▲ 77
名古屋市外	豊橋市	121	57	64	98	61	37	23	▲ 4	27
	岡崎市	132	72	60	111	54	57	21	18	3
	一宮市	189	88	101	155	79	76	34	9	25
	瀬戸市	31	14	17	46	18	28	▲ 15	▲ 4	▲ 11
	半田市	46	19	27	31	18	13	15	1	14
	春日井市	131	71	60	157	97	60	▲ 26	▲ 26	0
	豊川市	38	18	20	30	18	12	8	0	8
	津島市	64	35	29	42	28	14	22	7	15
	碧南市	17	9	8	20	13	7	▲ 3	▲ 4	1
	刈谷市	77	47	30	69	30	39	8	17	▲ 9
	豊田市	112	63	49	120	82	38	▲ 8	▲ 19	11
	安城市	69	40	29	52	30	22	17	10	7
	西尾市	45	15	30	33	19	14	12	▲ 4	16
	蒲郡市	18	6	12	11	5	6	7	1	6
	犬山市	32	22	10	22	16	6	10	6	4
	常滑市	32	11	21	28	14	14	4	▲ 3	7
	江南市	41	16	25	27	14	13	14	2	12
	小牧市	64	28	36	42	26	16	22	2	20
	稲沢市	83	44	39	94	47	47	▲ 11	▲ 3	▲ 8
	新城市	9	3	6	6	2	4	3	1	2
	東海市	58	40	18	44	25	19	14	15	▲ 1
	大府市	39	22	17	68	37	31	▲ 29	▲ 15	▲ 14
	知多市	45	25	20	17	8	9	28	17	11
	知立市	49	24	25	25	13	12	24	11	13
	尾張旭市	23	14	9	39	18	21	▲ 16	▲ 4	▲ 12
	高浜市	19	9	10	17	10	7	2	▲ 1	3
	岩倉市	27	15	12	45	21	24	▲ 18	▲ 6	▲ 12
	豊明市	39	17	22	18	6	12	21	11	10
	日進市	54	34	20	44	25	19	10	9	1
	田原市	9	6	3	2	0	2	7	6	1
	愛西市	43	21	22	22	8	14	21	13	8
	清須市	121	62	59	107	55	52	14	7	7
	北名古屋市	71	32	39	87	45	42	▲ 16	▲ 13	▲ 3
	弥富市	41	20	21	25	15	10	16	5	11
	みよし市	25	13	12	21	11	10	4	2	2
	あま市	141	74	67	153	89	64	▲ 12	▲ 15	3
	長久手市	34	19	15	49	27	22	▲ 15	▲ 8	▲ 7
	東郷町	23	12	11	12	3	9	11	9	2
	豊山町	11	5	6	8	2	6	3	3	0
	大口町	8	5	3	5	2	3	3	3	0
	扶桑町	14	10	4	14	6	8	0	4	▲ 4
	大治町	129	61	68	147	73	74	▲ 18	▲ 12	▲ 6
	蟹江町	60	28	32	52	32	20	8	▲ 4	12
	飛島村	2	2	0	1	1	0	1	1	0
	阿久比町	17	11	6	8	4	4	9	7	2
	東浦町	18	10	8	6	4	2	12	6	6
	南知多町	9	3	6	5	2	3	4	1	3
	美浜町	7	3	4	4	3	1	3	0	3
	武豊町	17	10	7	10	5	5	7	5	2
	幸田町	12	8	4	6	5	1	6	3	3
	設楽町	0	0	0	1	1	0	▲ 1	▲ 1	0
	東栄町	1	1	0	0	0	0	1	1	0
	豊根村	0	0	0	0	0	0	0	0	0
	県内不詳	0	0	0	0	0	0	0	0	0
	計	2,517	1,294	1,223	2,256	1,227	1,029	261	67	194
合計		6,746	3,541	3,205	6,655	3,567	3,088	91	▲ 26	117

*1：社会動態の値が正であれば転入超過、負であれば転出超過となる。

5　学区別統計図表

（1） 学区別世帯数と人口

（面積：km²、人口密度：人／km²、増加率：%）　　令和3年10月1日現在

学区別	面積	世帯数	人口 総数	人口 男	人口 女	性比 (女=100)	1世帯あたり人員	人口密度	令和2年10月1日人口	増加数 (R2～R3)	増加率 (R2～R3)
中村区	16.30	75,142	138,311	69,879	68,432	102.1	1.84	8,485	138,660	▲ 349	▲ 0.3
日比津	1.082	5,618	10,232	5,179	5,053	102.5	1.82	9,457	10,321	▲ 89	▲ 0.9
諏　訪	1.372	2,728	5,953	3,018	2,935	102.8	2.18	4,339	5,911	42	0.7
稲葉地	1.733	8,600	16,845	8,458	8,387	100.8	1.96	9,720	16,851	▲ 6	▲ 0.04
稲　西	0.764	3,118	6,529	3,088	3,441	89.7	2.09	8,546	6,548	▲ 19	▲ 0.3
中　村	0.742	3,879	7,169	3,534	3,635	97.2	1.85	9,662	7,369	▲ 200	▲ 2.7
豊　臣	0.404	2,619	4,788	2,382	2,406	99.0	1.83	11,851	4,869	▲ 81	▲ 1.7
本　陣	0.330	2,737	4,568	2,289	2,279	100.4	1.67	13,842	4,548	20	0.4
則　武	0.511	4,646	7,191	3,854	3,337	115.5	1.55	14,072	7,254	▲ 63	▲ 0.9
亀　島	0.532	3,427	5,665	2,980	2,685	111.0	1.65	10,648	5,605	60	1.1
新　明	0.757	1,575	2,541	1,235	1,306	94.6	1.61	3,357	2,567	▲ 26	▲ 1.0
六　反	0.613	3,516	4,760	2,801	1,959	143.0	1.35	7,765	4,747	13	0.3
牧　野	0.658	4,415	7,055	3,608	3,447	104.7	1.60	10,722	6,983	72	1.0
米　野	0.874	3,518	6,611	3,280	3,331	98.5	1.88	7,564	6,732	▲ 121	▲ 1.8
日　吉	0.854	4,482	8,444	4,248	4,196	101.2	1.88	9,888	8,465	▲ 21	▲ 0.2
千　成	0.955	5,876	10,602	5,384	5,218	103.2	1.80	11,102	10,620	▲ 18	▲ 0.2
柳	1.178	5,142	9,823	4,933	4,890	100.9	1.91	8,339	9,795	28	0.3
岩　塚	1.828	5,894	11,751	5,802	5,949	97.5	1.99	6,428	11,685	66	0.6
八　社	1.113	3,352	7,784	3,806	3,978	95.7	2.32	6,994	7,790	▲ 6	▲ 0.1

注1）令和2年国勢調査結果確定値は集計中のため、令和3年10月1日現在の世帯数と人口は、令和2年国勢調査結果速報値を基礎とし、毎月の住民基本台帳人口の異動数を加減して推計したものである。

注2）中村区の面積は国土交通省国土地理院「令和3年全国都道府県市区町村別面積調（10月1日時点）」によるものであり、学区の面積は総務局企画部統計課が算出したものである。

（2） 学区別人口密度・人口増減率

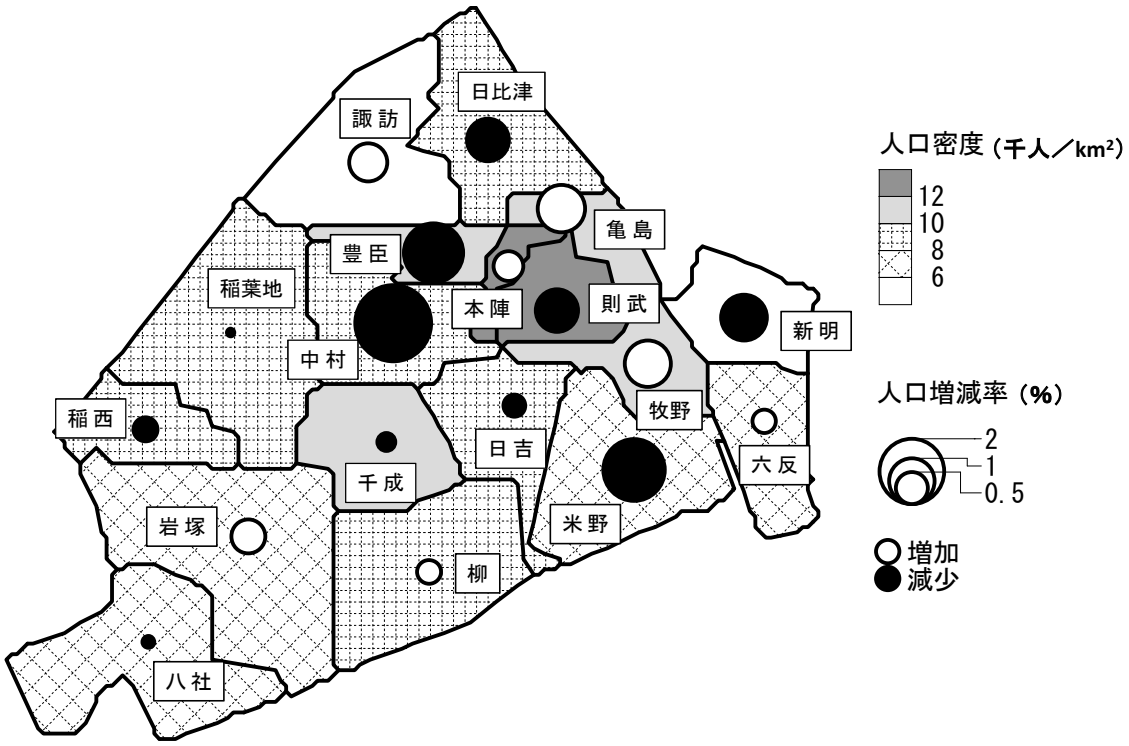

（3） 学区別人口

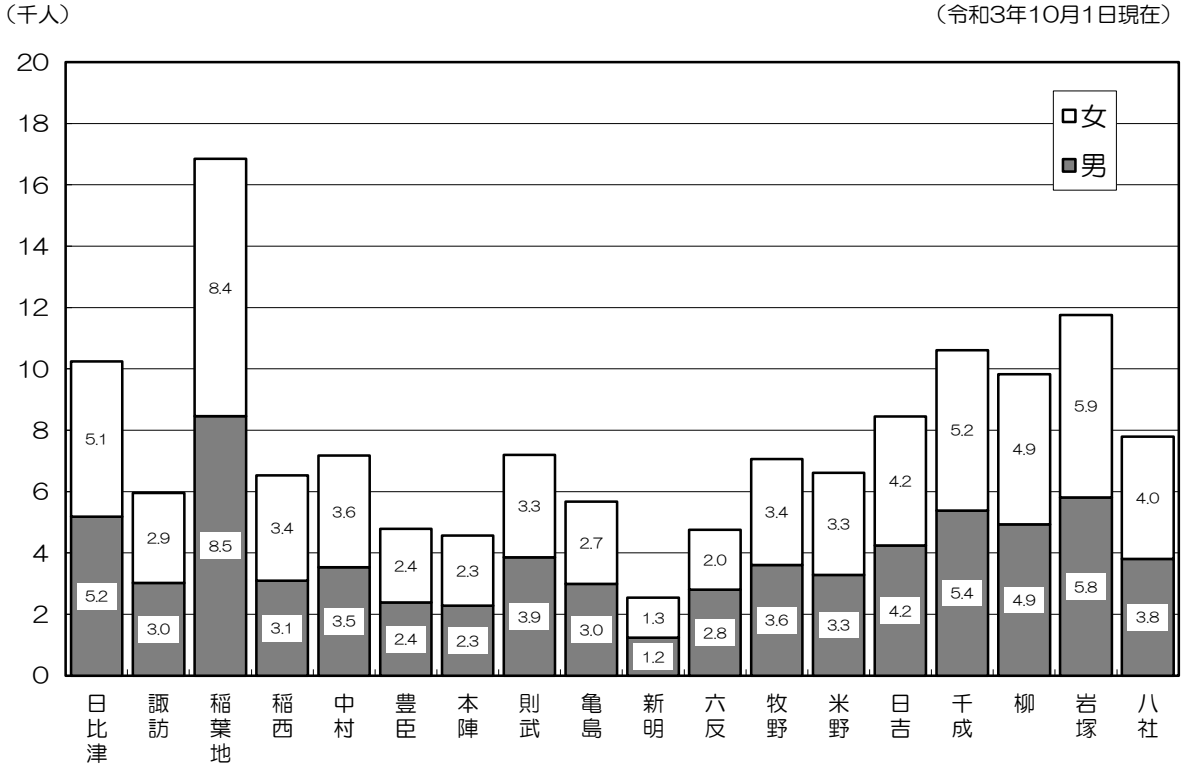

（4） 学区別自然増減・社会増減

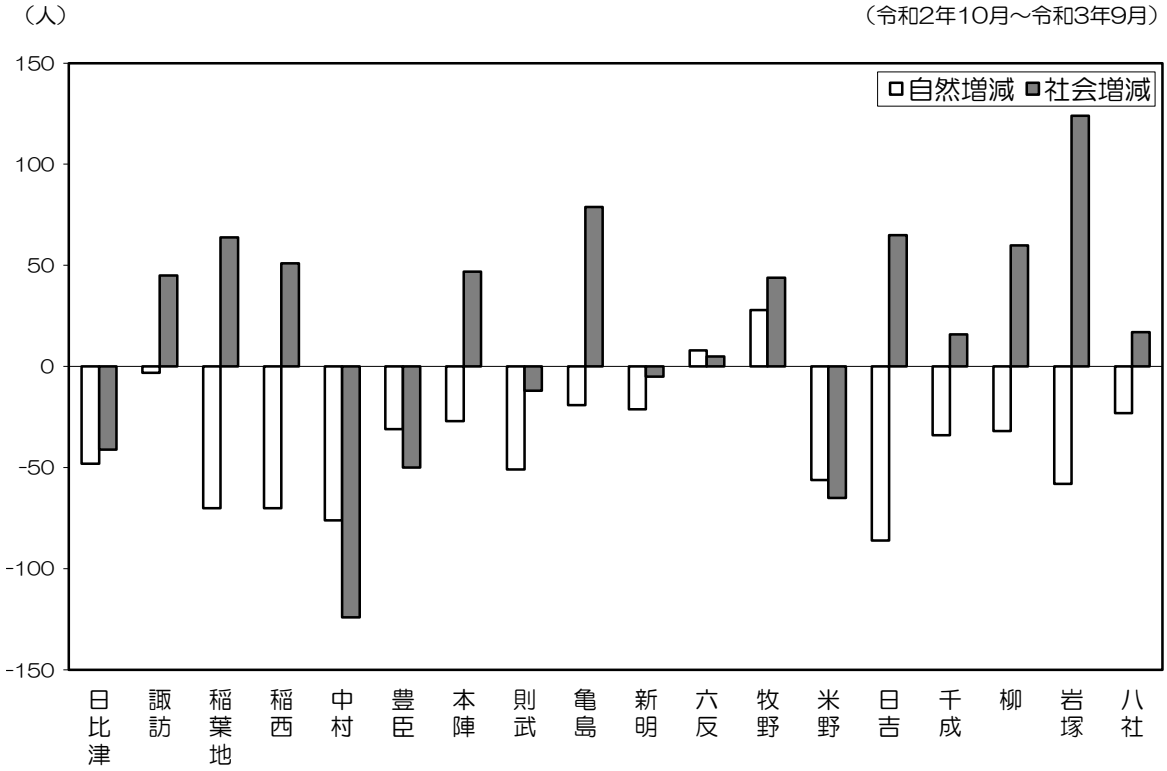

（5） 各学区別の統計図表

日比津学区　　昭和38年諏訪学区を分割

面積　1.082　㎢

世帯数と人口の推移

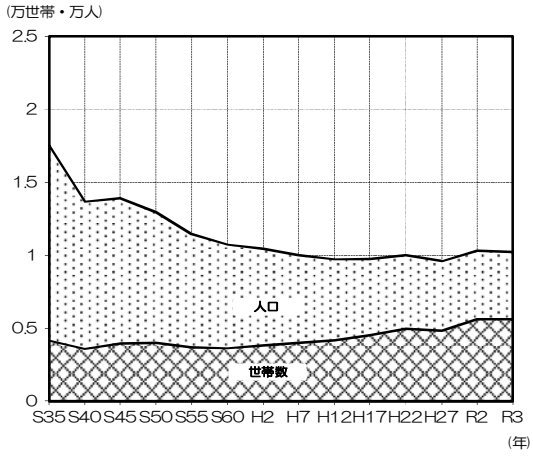

この一年間の世帯数・人口の動き

年月日	世帯数	人口		
		総数	男	女
令和2年10月1日	5,618	10,321	5,240	5,081
11月1日	5,615	10,314	5,233	5,081
12月1日	5,616	10,308	5,238	5,070
令和3年 1月1日	5,602	10,279	5,226	5,053
2月1日	5,601	10,271	5,214	5,057
3月1日	5,605	10,265	5,208	5,057
4月1日	5,637	10,275	5,220	5,055
5月1日	5,645	10,287	5,224	5,063
6月1日	5,650	10,299	5,228	5,071
7月1日	5,635	10,268	5,202	5,066
8月1日	5,639	10,264	5,195	5,069
9月1日	5,614	10,235	5,179	5,056
10月1日	5,618	10,232	5,179	5,053

自然増減と社会増減(令和2年10月～令和3年9月)

出生	死亡	自然増減 a	転入	転出	社会増減 b	増減数 a+b
88	136	-48	1,160	1,201	-41	-89

諏訪学区　　昭和38年日比津学区から独立

面積　1.372　㎢

世帯数と人口の推移

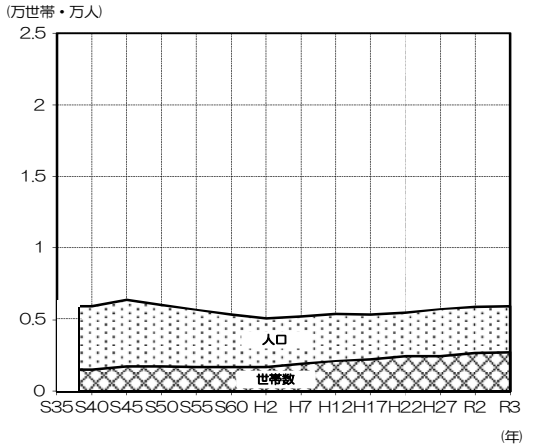

この一年間の世帯数・人口の動き

年月日	世帯数	人口		
		総数	男	女
令和2年10月1日	2,695	5,911	3,012	2,899
11月1日	2,711	5,934	3,025	2,909
12月1日	2,706	5,926	3,012	2,914
令和3年 1月1日	2,714	5,936	3,016	2,920
2月1日	2,716	5,934	3,022	2,912
3月1日	2,717	5,927	3,013	2,914
4月1日	2,733	5,938	3,008	2,930
5月1日	2,734	5,942	3,014	2,928
6月1日	2,735	5,943	3,008	2,935
7月1日	2,722	5,931	2,998	2,933
8月1日	2,719	5,933	3,004	2,929
9月1日	2,726	5,945	3,014	2,931
10月1日	2,728	5,953	3,018	2,935

自然増減と社会増減(令和2年10月～令和3年9月)

出生	死亡	自然増減 a	転入	転出	社会増減 b	増減数 a+b
57	60	-3	606	561	45	42

稲葉地学区　昭和43年稲西学区を分割

面積　1.733　㎢

世帯数と人口の推移

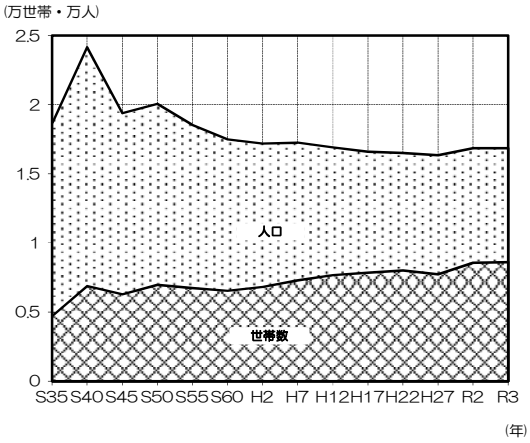

この一年間の世帯数・人口の動き

年月日	世帯数	人口		
		総数	男	女
令和2年10月1日	8,565	16,851	8,466	8,385
11月1日	8,569	16,842	8,466	8,376
12月1日	8,565	16,857	8,470	8,387
令和3年　1月1日	8,593	16,869	8,478	8,391
2月1日	8,732	17,009	8,572	8,437
3月1日	8,607	16,873	8,479	8,394
4月1日	8,588	16,829	8,450	8,379
5月1日	8,611	16,869	8,476	8,393
6月1日	8,630	16,896	8,489	8,407
7月1日	8,611	16,880	8,482	8,398
8月1日	8,596	16,867	8,469	8,398
9月1日	8,591	16,850	8,458	8,392
10月1日	8,600	16,845	8,458	8,387

自然増減と社会増減(令和2年10月～令和3年9月)

出生	死亡	自然増減 a	転入	転出	社会増減 b	増減数 a+b
146	216	-70	1,836	1,772	64	-6

稲西学区　昭和43年稲葉地学区から独立

面積　0.764　㎢

世帯数と人口の推移

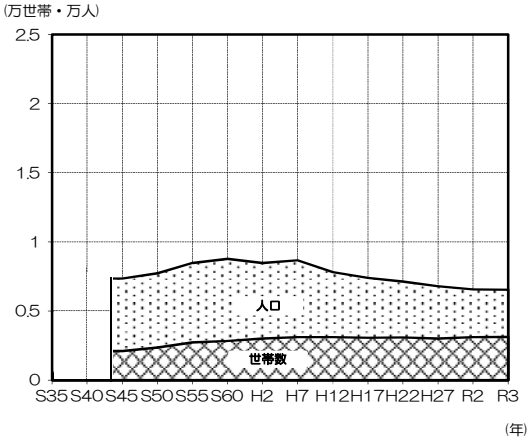

この一年間の世帯数・人口の動き

年月日	世帯数	人口		
		総数	男	女
令和2年10月1日	3,107	6,548	3,089	3,459
11月1日	3,114	6,554	3,087	3,467
12月1日	3,128	6,571	3,100	3,471
令和3年　1月1日	3,138	6,586	3,111	3,475
2月1日	3,133	6,591	3,117	3,474
3月1日	3,132	6,576	3,105	3,471
4月1日	3,133	6,561	3,094	3,467
5月1日	3,135	6,550	3,094	3,456
6月1日	3,128	6,539	3,095	3,444
7月1日	3,127	6,544	3,098	3,446
8月1日	3,121	6,532	3,095	3,437
9月1日	3,117	6,530	3,093	3,437
10月1日	3,118	6,529	3,088	3,441

自然増減と社会増減(令和2年10月～令和3年9月)

出生	死亡	自然増減 a	転入	転出	社会増減 b	増減数 a+b
48	118	-70	384	333	51	-19

中村学区

面積　0.742　㎢

世帯数と人口の推移

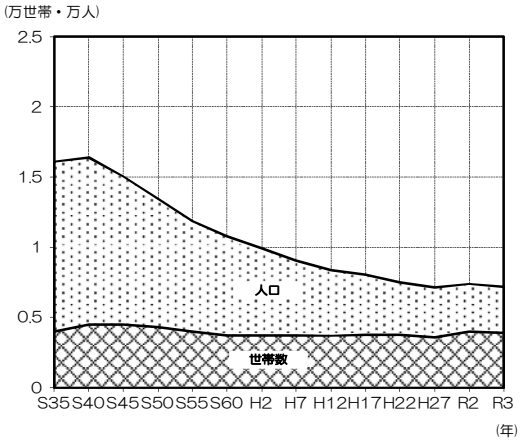

この一年間の世帯数・人口の動き

年月日	世帯数	人口		
		総数	男	女
令和2年10月1日	3,980	7,369	3,620	3,749
11月1日	3,958	7,336	3,611	3,725
12月1日	3,954	7,333	3,607	3,726
令和3年　1月1日	3,943	7,311	3,594	3,717
2月1日	3,922	7,285	3,576	3,709
3月1日	3,916	7,268	3,575	3,693
4月1日	3,909	7,243	3,566	3,677
5月1日	3,925	7,246	3,560	3,686
6月1日	3,908	7,225	3,549	3,676
7月1日	3,916	7,224	3,554	3,670
8月1日	3,889	7,189	3,542	3,647
9月1日	3,883	7,182	3,539	3,643
10月1日	3,879	7,169	3,534	3,635

自然増減と社会増減(令和2年10月～令和3年9月)

出生	死亡	自然増減 a	転入	転出	社会増減 b	増減数 a+b
43	119	-76	736	860	-124	-200

豊臣学区

面積　0.404　㎢

世帯数と人口の推移

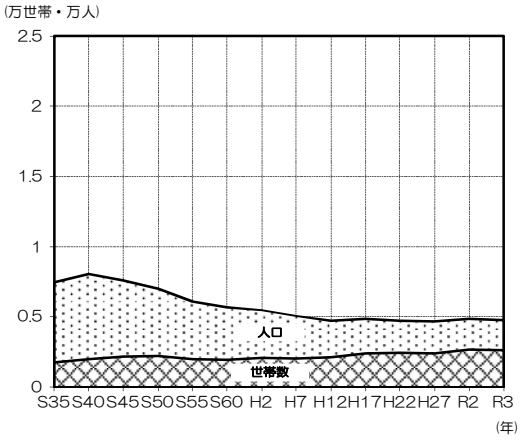

この一年間の世帯数・人口の動き

年月日	世帯数	人口		
		総数	男	女
令和2年10月1日	2,658	4,869	2,421	2,448
11月1日	2,658	4,856	2,415	2,441
12月1日	2,663	4,851	2,417	2,434
令和3年　1月1日	2,659	4,841	2,416	2,425
2月1日	2,655	4,836	2,414	2,422
3月1日	2,646	4,817	2,398	2,419
4月1日	2,653	4,832	2,406	2,426
5月1日	2,657	4,826	2,410	2,416
6月1日	2,654	4,818	2,405	2,413
7月1日	2,629	4,789	2,388	2,401
8月1日	2,624	4,786	2,384	2,402
9月1日	2,620	4,790	2,391	2,399
10月1日	2,619	4,788	2,382	2,406

自然増減と社会増減(令和2年10月～令和3年9月)

出生	死亡	自然増減 a	転入	転出	社会増減 b	増減数 a+b
34	65	-31	454	504	-50	-81

本陣学区

面積　0.330　㎢

世帯数と人口の推移

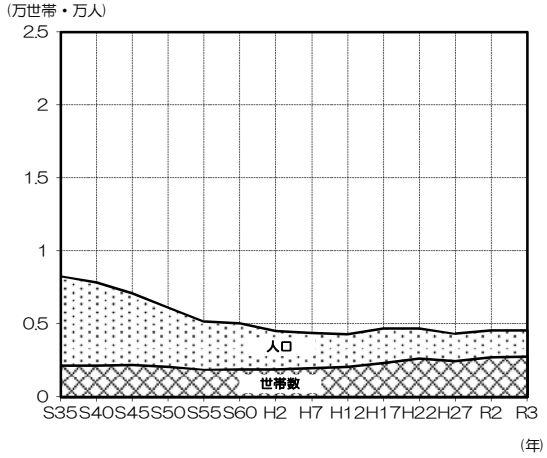

この一年間の世帯数・人口の動き

年月日	世帯数	人口		
		総数	男	女
令和2年10月1日	2,717	4,548	2,296	2,252
11月1日	2,718	4,547	2,293	2,254
12月1日	2,718	4,543	2,287	2,256
令和3年　1月1日	2,735	4,568	2,306	2,262
2月1日	2,724	4,552	2,293	2,259
3月1日	2,727	4,561	2,292	2,269
4月1日	2,745	4,580	2,297	2,283
5月1日	2,728	4,550	2,285	2,265
6月1日	2,728	4,548	2,282	2,266
7月1日	2,747	4,570	2,290	2,280
8月1日	2,749	4,574	2,296	2,278
9月1日	2,747	4,577	2,294	2,283
10月1日	2,737	4,568	2,289	2,279

自然増減と社会増減(令和2年10月～令和3年9月)

出生	死亡	自然増減 a	転入	転出	社会増減 b	増減数 a+b
35	62	-27	732	685	47	20

則武学区

面積　0.511　㎢

世帯数と人口の推移

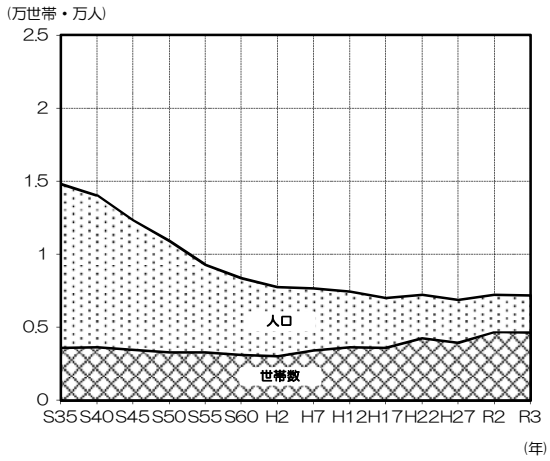

この一年間の世帯数・人口の動き

年月日	世帯数	人口		
		総数	男	女
令和2年10月1日	4,639	7,254	3,879	3,375
11月1日	4,638	7,234	3,865	3,369
12月1日	4,643	7,234	3,858	3,376
令和3年　1月1日	4,629	7,224	3,847	3,377
2月1日	4,622	7,221	3,844	3,377
3月1日	4,592	7,178	3,836	3,342
4月1日	4,579	7,148	3,825	3,323
5月1日	4,593	7,159	3,835	3,324
6月1日	4,629	7,193	3,859	3,334
7月1日	4,645	7,201	3,863	3,338
8月1日	4,644	7,203	3,851	3,352
9月1日	4,642	7,194	3,847	3,347
10月1日	4,646	7,191	3,854	3,337

自然増減と社会増減(令和2年10月～令和3年9月)

出生	死亡	自然増減 a	転入	転出	社会増減 b	増減数 a+b
37	88	-51	1,167	1,179	-12	-63

亀島学区

面積　0.532　㎢

世帯数と人口の推移

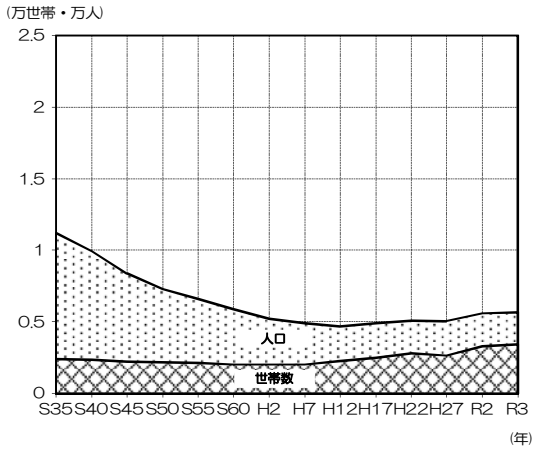

この一年間の世帯数・人口の動き

年月日	世帯数	人口		
		総数	男	女
令和2年10月1日	3,323	5,605	2,955	2,650
11月1日	3,317	5,587	2,948	2,639
12月1日	3,330	5,596	2,950	2,646
令和3年 1月1日	3,321	5,583	2,946	2,637
2月1日	3,310	5,569	2,932	2,637
3月1日	3,328	5,586	2,939	2,647
4月1日	3,329	5,578	2,932	2,646
5月1日	3,371	5,615	2,950	2,665
6月1日	3,365	5,611	2,946	2,665
7月1日	3,395	5,637	2,965	2,672
8月1日	3,417	5,646	2,976	2,670
9月1日	3,431	5,660	2,979	2,681
10月1日	3,427	5,665	2,980	2,685

自然増減と社会増減(令和2年10月～令和3年9月)

出生	死亡	自然増減 a	転入	転出	社会増減 b	増減数 a+b
27	46	-19	815	736	79	60

新明学区

面積　0.757　㎢

世帯数と人口の推移

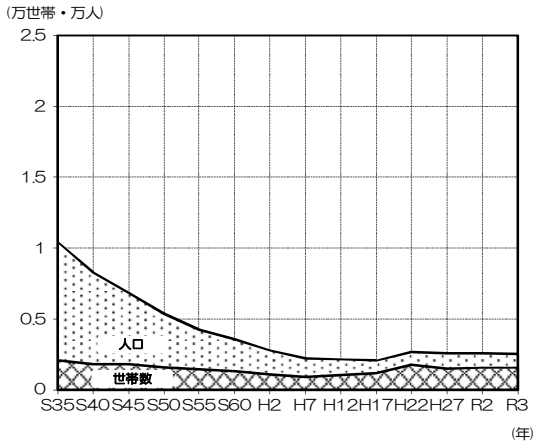

この一年間の世帯数・人口の動き

年月日	世帯数	人口		
		総数	男	女
令和2年10月1日	1,570	2,567	1,244	1,323
11月1日	1,558	2,550	1,236	1,314
12月1日	1,557	2,561	1,237	1,324
令和3年 1月1日	1,560	2,565	1,248	1,317
2月1日	1,565	2,563	1,253	1,310
3月1日	1,565	2,553	1,248	1,305
4月1日	1,560	2,540	1,243	1,297
5月1日	1,578	2,552	1,247	1,305
6月1日	1,585	2,561	1,251	1,310
7月1日	1,579	2,548	1,243	1,305
8月1日	1,567	2,534	1,229	1,305
9月1日	1,574	2,541	1,233	1,308
10月1日	1,575	2,541	1,235	1,306

自然増減と社会増減(令和2年10月～令和3年9月)

出生	死亡	自然増減 a	転入	転出	社会増減 b	増減数 a+b
23	44	-21	429	434	-5	-26

六反学区

面積　0.613　㎢

世帯数と人口の推移

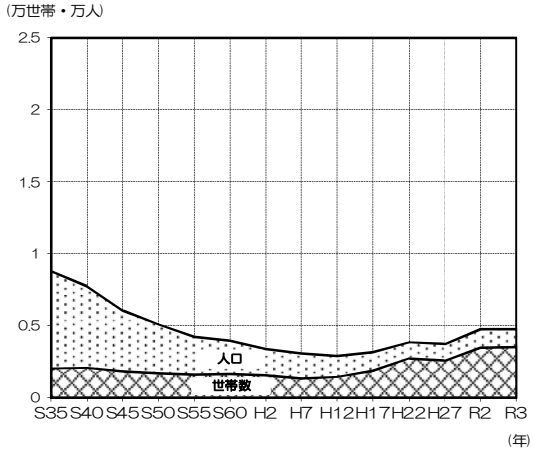

この一年間の世帯数・人口の動き

年月日	世帯数	人口		
		総数	男	女
令和2年10月1日	3,466	4,747	2,807	1,940
11月1日	3,467	4,752	2,812	1,940
12月1日	3,468	4,757	2,813	1,944
令和3年 1月1日	3,459	4,739	2,796	1,943
2月1日	3,473	4,740	2,794	1,946
3月1日	3,469	4,746	2,788	1,958
4月1日	3,487	4,752	2,792	1,960
5月1日	3,502	4,764	2,800	1,964
6月1日	3,487	4,745	2,796	1,949
7月1日	3,507	4,768	2,810	1,958
8月1日	3,515	4,768	2,804	1,964
9月1日	3,503	4,754	2,800	1,954
10月1日	3,516	4,760	2,801	1,959

自然増減と社会増減(令和2年10月～令和3年9月)

出生	死亡	自然増減 a	転入	転出	社会増減 b	増減数 a+b
33	25	8	1,101	1,096	5	13

牧野学区

面積　0.658　㎢

世帯数と人口の推移

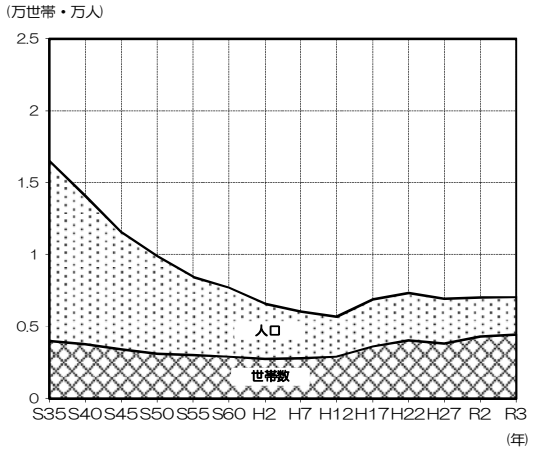

この一年間の世帯数・人口の動き

年月日	世帯数	人口		
		総数	男	女
令和2年10月1日	4,303	6,983	3,568	3,415
11月1日	4,336	7,014	3,592	3,422
12月1日	4,354	7,032	3,595	3,437
令和3年 1月1日	4,367	7,051	3,606	3,445
2月1日	4,372	7,053	3,606	3,447
3月1日	4,370	7,042	3,605	3,437
4月1日	4,395	7,043	3,594	3,449
5月1日	4,404	7,051	3,597	3,454
6月1日	4,392	7,049	3,605	3,444
7月1日	4,413	7,068	3,625	3,443
8月1日	4,404	7,040	3,606	3,434
9月1日	4,402	7,037	3,602	3,435
10月1日	4,415	7,055	3,608	3,447

自然増減と社会増減(令和2年10月～令和3年9月)

出生	死亡	自然増減 a	転入	転出	社会増減 b	増減数 a+b
90	62	28	1,234	1,190	44	72

米野学区

面積　0.874　㎢

世帯数と人口の推移

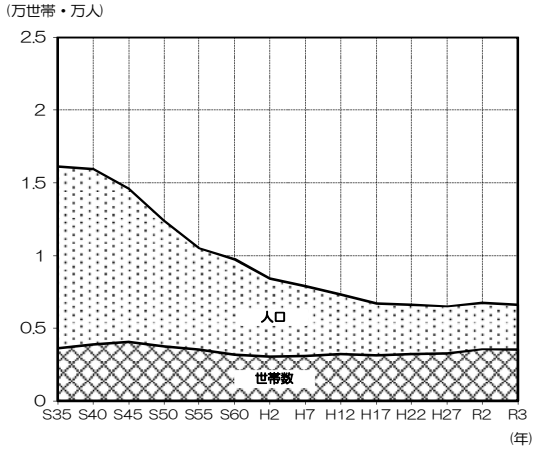

この一年間の世帯数・人口の動き

年月日	世帯数	人口		
		総数	男	女
令和2年10月1日	3,565	6,732	3,337	3,395
11月1日	3,579	6,755	3,351	3,404
12月1日	3,557	6,723	3,324	3,399
令和3年 1月1日	3,545	6,699	3,308	3,391
2月1日	3,539	6,697	3,309	3,388
3月1日	3,533	6,676	3,304	3,372
4月1日	3,552	6,689	3,313	3,376
5月1日	3,555	6,678	3,307	3,371
6月1日	3,540	6,649	3,291	3,358
7月1日	3,534	6,641	3,279	3,362
8月1日	3,510	6,614	3,276	3,338
9月1日	3,500	6,587	3,258	3,329
10月1日	3,518	6,611	3,280	3,331

自然増減と社会増減(令和2年10月～令和3年9月)

出生	死亡	自然増減 a	転入	転出	社会増減 b	増減数 a+b
37	93	-56	764	829	-65	-121

日吉学区

面積　0.854　㎢

世帯数と人口の推移

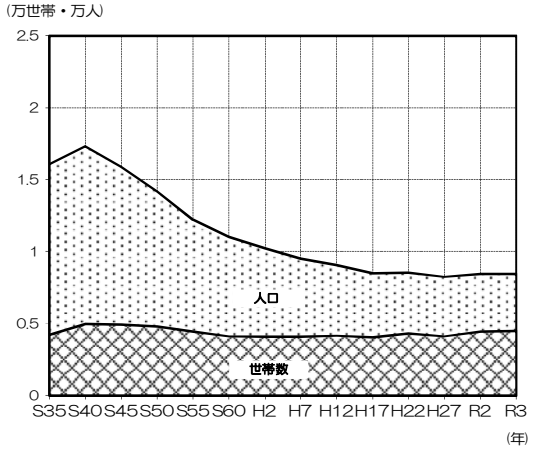

この一年間の世帯数・人口の動き

年月日	世帯数	人口		
		総数	男	女
令和2年10月1日	4,445	8,465	4,247	4,218
11月1日	4,436	8,450	4,236	4,214
12月1日	4,426	8,441	4,233	4,208
令和3年 1月1日	4,439	8,446	4,239	4,207
2月1日	4,435	8,437	4,244	4,193
3月1日	4,432	8,438	4,243	4,195
4月1日	4,468	8,466	4,262	4,204
5月1日	4,491	8,492	4,279	4,213
6月1日	4,487	8,489	4,273	4,216
7月1日	4,483	8,477	4,262	4,215
8月1日	4,485	8,474	4,263	4,211
9月1日	4,481	8,458	4,253	4,205
10月1日	4,482	8,444	4,248	4,196

自然増減と社会増減(令和2年10月～令和3年9月)

出生	死亡	自然増減 a	転入	転出	社会増減 b	増減数 a+b
42	128	-86	924	859	65	-21

千成学区

面積　0.955　㎢

世帯数と人口の推移

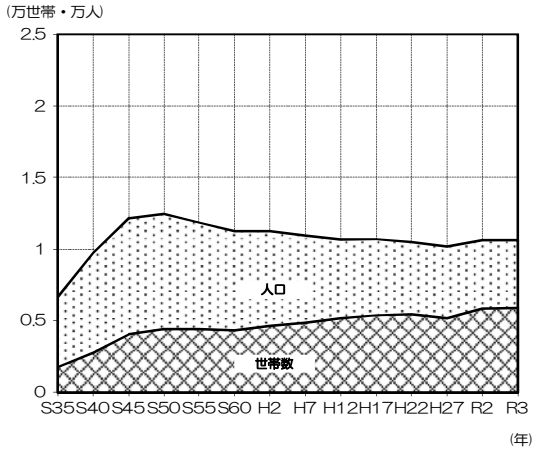

この一年間の世帯数・人口の動き

年月日	世帯数	人口		
		総数	男	女
令和2年10月1日	5,848	10,620	5,380	5,240
11月1日	5,856	10,630	5,384	5,246
12月1日	5,857	10,632	5,391	5,241
令和3年 1月1日	5,851	10,624	5,389	5,235
2月1日	5,869	10,617	5,384	5,233
3月1日	5,860	10,601	5,375	5,226
4月1日	5,876	10,579	5,368	5,211
5月1日	5,867	10,572	5,367	5,205
6月1日	5,864	10,572	5,360	5,212
7月1日	5,880	10,610	5,380	5,230
8月1日	5,899	10,623	5,388	5,235
9月1日	5,899	10,624	5,391	5,233
10月1日	5,876	10,602	5,384	5,218

自然増減と社会増減(令和2年10月～令和3年9月)

出生	死亡	自然増減 a	転入	転出	社会増減 b	増減数 a+b
90	124	-34	1,222	1,206	16	-18

柳学区

面積　1.178　㎢

世帯数と人口の推移

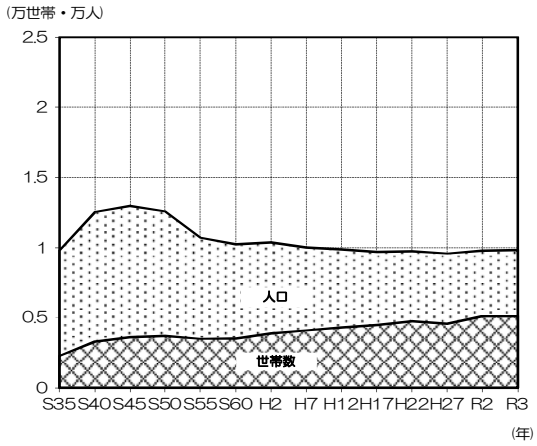

この一年間の世帯数・人口の動き

年月日	世帯数	人口		
		総数	男	女
令和2年10月1日	5,103	9,795	4,931	4,864
11月1日	5,091	9,777	4,914	4,863
12月1日	5,094	9,794	4,926	4,868
令和3年 1月1日	5,089	9,792	4,924	4,868
2月1日	5,072	9,766	4,909	4,857
3月1日	5,072	9,774	4,913	4,861
4月1日	5,113	9,793	4,923	4,870
5月1日	5,137	9,820	4,941	4,879
6月1日	5,131	9,808	4,944	4,864
7月1日	5,127	9,798	4,929	4,869
8月1日	5,132	9,795	4,917	4,878
9月1日	5,150	9,833	4,940	4,893
10月1日	5,142	9,823	4,933	4,890

自然増減と社会増減(令和2年10月～令和3年9月)

出生	死亡	自然増減 a	転入	転出	社会増減 b	増減数 a+b
93	125	-32	1,034	974	60	28

岩塚学区　　昭和59年八社学区を分割

面積　1.828　㎢

世帯数と人口の推移

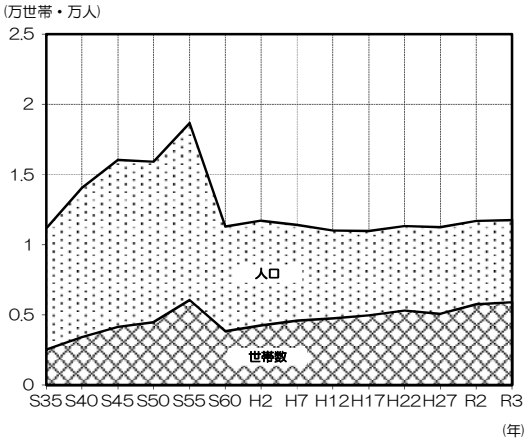

この一年間の世帯数・人口の動き

年月日	世帯数	人口		
		総数	男	女
令和2年10月1日	5,762	11,685	5,786	5,899
11月1日	5,769	11,680	5,772	5,908
12月1日	5,782	11,692	5,782	5,910
令和3年　1月1日	5,802	11,724	5,792	5,932
2月1日	5,806	11,716	5,791	5,925
3月1日	5,807	11,722	5,796	5,926
4月1日	5,870	11,756	5,813	5,943
5月1日	5,880	11,750	5,801	5,949
6月1日	5,875	11,736	5,790	5,946
7月1日	5,896	11,767	5,811	5,956
8月1日	5,906	11,775	5,806	5,969
9月1日	5,910	11,779	5,816	5,963
10月1日	5,894	11,751	5,802	5,949

自然増減と社会増減(令和2年10月～令和3年9月)

出生	死亡	自然増減 a	転入	転出	社会増減 b	増減数 a+b
80	138	-58	1,180	1,056	124	66

八社学区　　昭和59年岩塚学区から独立

面積　1.113　㎢

世帯数と人口の推移

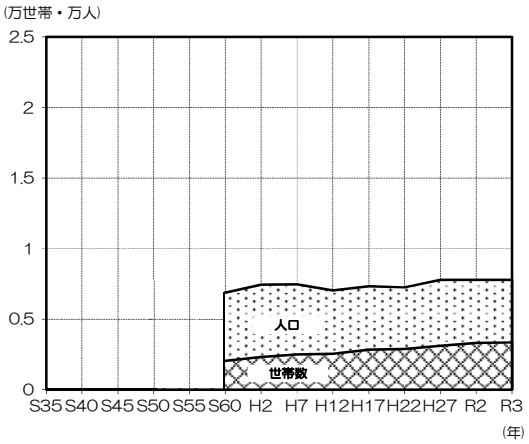

この一年間の世帯数・人口の動き

年月日	世帯数	人口		
		総数	男	女
令和2年10月1日	3,315	7,790	3,824	3,966
11月1日	3,316	7,786	3,823	3,963
12月1日	3,324	7,787	3,823	3,964
令和3年　1月1日	3,315	7,764	3,808	3,956
2月1日	3,313	7,762	3,796	3,966
3月1日	3,321	7,774	3,795	3,979
4月1日	3,328	7,755	3,790	3,965
5月1日	3,341	7,771	3,794	3,977
6月1日	3,357	7,788	3,807	3,981
7月1日	3,352	7,793	3,816	3,977
8月1日	3,361	7,803	3,823	3,980
9月1日	3,355	7,796	3,818	3,978
10月1日	3,352	7,784	3,806	3,978

自然増減と社会増減(令和2年10月～令和3年9月)

出生	死亡	自然増減 a	転入	転出	社会増減 b	増減数 a+b
63	86	-23	678	661	17	-6

中村区のシンボルマーク

全体は中村の「中」を表し、左側に「ム」右側に「ラ」を配したもので、今まさに大空に向かって飛び立とうとしている鳥のイメージを表現しています。



区の木

サツキ　Azalea　Satsuki
ツツジ科

関東地方西部以西の河岸の岩の割れ目に野生する常緑低木です。５月から７月にかけて、枝の先に、朱色または紅紫色の花をつけます。

区の花

スイセン　Narcissus
ヒガンバナ科

フサザキスイセンの変種とされる多年草です。
１２月から４月にかけて、茎の先に直径３cm ほどの白い花が数個、横を向いて咲きます。





中村区の世帯数と人口

発行年月　令和４年３月

発　　行　名古屋市中村区役所

編　　集　区政部総務課統計選挙係
名古屋市中村区竹橋町 36 番 31 号
TEL：453–5309 ～ 5311

※　令和５年１月庁舎移転のため、住所・電話番号が変わります

この冊子は、古紙パルプを含む再生紙を使用しています。