










と きわ がっ く 常磐学区

凡例






 指定避難所兼指定緊急避難場所
  指定緊急避難場所

 応急給水施設
  地下式給水柱

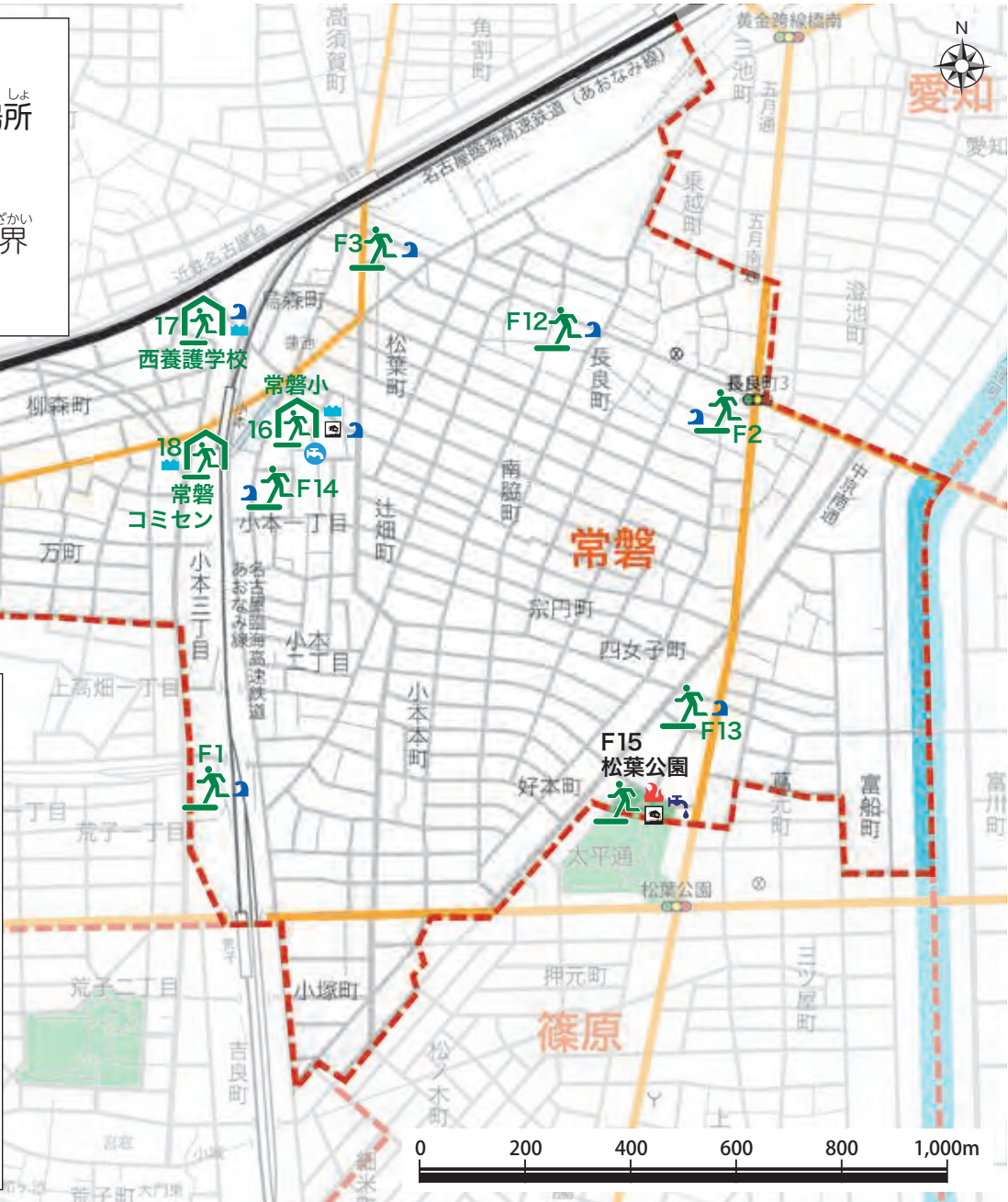
 警察署・交番
  消防署・出張所
  区界
  学区界


 県道及び主要市道

私の避難場所

| | |
|----------|--|
| 指定避難所 |  |
| 指定緊急避難場所 |  洪水・内水氾濫  津波  地震  大規模火災 |


(注) 避難マップの指定緊急避難場所には、上記表の災害種別記号がついており、表示のある災害については避難が可能です。



① 指定避難所 

| 施設名 | 所在地 | 設備情報 | | | | | | |
|-----------------|------------|--------|---------|----------|----------|-------|--------|-----|
| | | 既設スロープ | 簡易式スロープ | 福祉避難スペース | 車いす対応トイレ | 洋式トイレ | エレベーター | 発電機 |
| 16 常磐小学校 | 小本一丁目15-2 | ○ | ○ | ○ | ○ | ○ | ○ | ○ |
| 17 西養護学校 | 小本一丁目19-38 | ○ | × | ○ | ○ | ○ | ○ | ○ |
| 18 常磐コミュニティセンター | 小本一丁目20-52 | ○ | × | × | ○ | △ | × | × |

(注)16~18の2階以上は洪水・内水氾濫の指定緊急避難場所、16及び17の3階以上は津波の指定緊急避難場所、16のグラウンドは地震の指定緊急避難場所にもなります。18の洋式トイレは、女性用トイレの中にあります。

② 指定緊急避難場所(津波) 

| 施設名 | 階数 | 所在地 |
|------------------------|------|------------|
| F-1 シティファミリー吉良A棟・B棟・C棟 | 3階以上 | 吉良町10-8 |
| F-2 長良荘 | 3階以上 | 長良町3-30 |
| F-3 メゾン岡田かすみ | 3階以上 | 松葉町2-23 |
| F-4 さくら八田 | 3階以上 | 花池町1-8 |
| F-5 TSビル | 3階以上 | 八田町106-1 |
| F-6 TSビルⅡ | 3階以上 | 八田町107-1 |
| F-7 エトワール八田 | 3階以上 | 八田町1813 |
| F-8 (株)矢木楽器店本社ビル | 3階以上 | 八田町1902 |
| F-9 ルフィール八田 | 3階以上 | 八田町2306 |
| F-10 メイプル八田 | 3階以上 | 八田町605 |
| F-11 パークハウス八田 | 3階以上 | 八田町2304 |
| F-12 光立マンション | 3階以上 | 長良町3-11 |
| F-13 (株)カイン | 3階以上 | 四女子町4-43 |
| F-14 県営小本西住宅 | 3階以上 | 小本一丁目13-28 |

③ 指定緊急避難場所(地震・大規模火災) 

| 施設名 | 所在地 |
|-----------|--------|
| F-15 松葉公園 | 太平通1丁目 |

④ 指定避難所設備の様子

| | | | |
|--|---|---|--|
| <p>常磐小学校 東校舎入口スロープ</p>  | <p>常磐小学校 福祉避難スペース (東校舎1階すみれ)</p>  | <p>常磐小学校 東校舎1階 車いす対応トイレ</p>  | <p>西養護学校 南校舎付近スロープ</p>  |
| <p>西養護学校 福祉避難スペース (南校舎1階すみれ・図書室)</p>  | <p>西養護学校 南校舎1階車いす対応トイレ</p>  | <p>常磐コミュニティセンター 入り口スロープ</p>  | <p>常磐コミュニティセンター 1階車いす対応トイレ</p>  |