



と だ が つ く
戸田学区













わたし ひなん ばしよ
私の避難場所


指定避難所 		
指定緊急避難場所  	洪水・内水氾濫 	
	津波 	
指定緊急避難場所  	地震 	
	大規模火災 	

(注) 避難マップの指定緊急避難場所には、上記表の災害種別記号がついており、表示のある災害については避難が可能です。

はんれい
凡例


-  指定避難所兼指定緊急避難場所
-  指定緊急避難場所
-  応急給水施設
-  地下式給水栓
-  区役所・支所
-  警察署・交番
-  区界
-  学区界
-  国道
-  県道及び主要市道



① 指定避難所 

施設名	所在地	設備情報						
		既設スロープ	簡易式スロープ	福祉避難スペース	車いす対応トイレ	洋式トイレ	エレベーター	発電機
45 戸田小学校	戸田二丁目2114	×	×	○	×	○	×	○
46 富田地区会館	戸田四丁目2502	○	×	○	○	○	×	×
47 ゆたか台公民館	戸田ゆたか二丁目2415	○	×	×	×	○	×	×

(注) 45及び46の2階以上並びに47は洪水・内水氾濫の指定緊急避難場所、45の3階以上は津波の指定緊急避難場所、45のグラウンドは地震の指定緊急避難場所にもなります。

② 指定緊急避難場所(津波) 

施設名	所在地
P-1 医療法人 幸会 老人保健施設みず里	水里一丁目23
P-2 医療法人 開生会 老人保健施設ラベンダー	福島一丁目148

③ 指定避難所設備の様子

戸田小学校 福祉避難スペース (南校舎1階つくし2)



富田地区会館 入口スロープ



富田地区会館 福祉避難スペース(1階茶室)



富田地区会館 1階車いす対応トイレ



ゆたか台公民館 入口スロープ

