








たまがわがっく
玉川学区











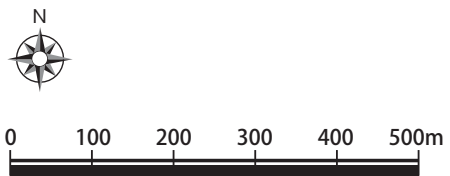
わたし ひなん ぼしよ
私の避難場所

指定避難所 		
指定緊急避難場所 	洪水・内水氾濫 	
	津波 	
指定緊急避難場所 	地震 	
	大規模火災 	

(注)避難マップの指定緊急避難場所には、上記表の災害種別記号がついており、表示のある災害については避難が可能です。

はんれい
凡例


-  指定避難所兼指定緊急避難場所
-  指定緊急避難場所
-  応急給水施設
-  地下式給水栓
-  警察署・交番
-  区界
-  学区界
-  国道



① 指定避難所 

施設名	所在地	設備情報						
		既設スロープ	簡易式スロープ	福祉避難スペース	車いす対応トイレ	洋式トイレ	エレベーター	発電機
25 玉川小学校	玉川町2-1	×	○	○	○	○	×	○
26 昭和橋中学校	八剣町1-9	○	○	○	○	○	×	○
27 玉川コミュニティセンター	十一番町3-1	○	×	×	○	△	×	×

(注)25～27の2階以上は洪水・内水氾濫の指定緊急避難場所、25及び26の3階以上は津波の指定緊急避難場所、25及び26のグラウンド並びに27の屋外は地震の指定緊急避難場所にもなります。27の洋式トイレは、女性用トイレの中にあります。

② 指定緊急避難場所(津波)  

施設名	階	所在地
I-1 外新荘	3階以上	外新町1-21
I-2 南郊荘	3階以上	十番町5-7
I-3 パールシティ88	3階以上	十番町3-15-1
I-4 メゾンドUM	3階以上	福川町3-1-24
I-5 メゾンイトウ	3階以上	十番町4-1-2
I-6 県営十一番町住宅1棟・2棟	3階以上	十一番町7-2-1
I-7 ケイズ中川運河店	3階以上	外新町3-1
I-8 キャナル・リゾート	屋上	玉川町4-1

④ 指定緊急避難場所(地震)  

施設名	所在地
I-10 昭和橋公園	十一番町3丁目

⑤ 指定避難所設備の様子

玉川小学校 福祉避難スペース
玉川小学校 南校舎1階 (南校舎1階プレイルーム1)
車いす対応トイレ

玉川小学校 南校舎1階
昭和中学校 体育館入口スロープ

昭和中学校
昭和中学校 福祉避難スペース(体育館)



昭和中学校 南校舎1階
車いす対応トイレ




玉川コミュニティセンター
入口スロープ



玉川コミュニティセンター
1階車いす対応トイレ



③ 指定緊急避難場所(地震・大規模火災)   

施設名	所在地
I-9 南郊公園	十一番町7丁目