







しょうしきがっく  
正色学区










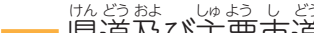


わたし ひなん ぼしよ  
**私の避難場所**

指定避難所 	
指定緊急避難場所 	こうずい ないすいはんらん 洪水・内水氾濫 
	つ なみ 津波 
	じ しん 地震 
	だいき ぼ かざい 大規模火災 

(注)避難マップの指定緊急避難場所には、上記表の災害種別記号がついており、表示のある災害については避難が可能です。

はんれい  
**凡例**


-  指定避難所兼指定緊急避難場所
-  指定避難所
-  指定緊急避難場所
-  応急給水施設
-  地下式給水栓
-  警察署・交番
-  区界
-  学区界
-  国道
-  県道及び主要市道



① 指定避難所 

施設名	所在地	設備情報						
		既設スロープ	簡易式スロープ	福祉避難スペース	車いす対応トイレ	洋式トイレ	エレベーター	発電機
39 正色小学校	下之一色町字権野107	×	○	○	×	○	×	○
40 正雲寺保育園	下之一色町字西ノ切49-29	×	×	×	×	○	×	×

(注) 39の3階以上は洪水・内水氾濫及び津波の指定緊急避難場所、39のグラウンドは地震の指定緊急避難場所にもなります。

② 指定緊急避難場所(津波) 

施設名	所在地
N-1 社会福祉法人共愛会 共愛病院	下之一色町字権野148-1
N-2 社会福祉法人共愛会 特別養護老人ホーム 第2共愛の里	下之一色町字権野108-6
N-3 クラリティガーデン	下之一色町字権野23-1
N-4 加藤マンション	下之一色町字権野86-1

③ 指定避難所設備の様子

正色小学校  
福祉避難スペース(東校舎1階特活室)

