

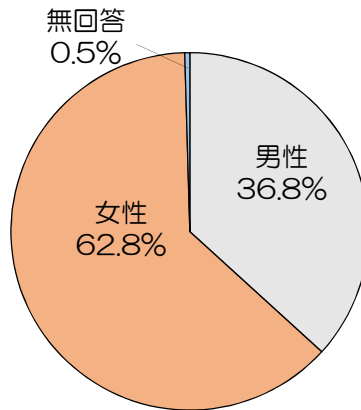
平成28年度中川区区民アンケート実施結果

今後の区政運営に生かしていくため、「平成28年度中川区区民アンケート」を実施しましたので、その結果をご報告します。なお、今回のアンケートでは、防災に関することを中心に区民の皆さまの考えをお伺いしました。

対 象 1,000人（中川区在住の18歳以上の方から無作為抽出）
 調査期間 平成28年8月5日から平成28年9月9日
 調査方法 通達員による配付後、郵送による回収
 回答者数 438人（回答率43.8%）

◆性別

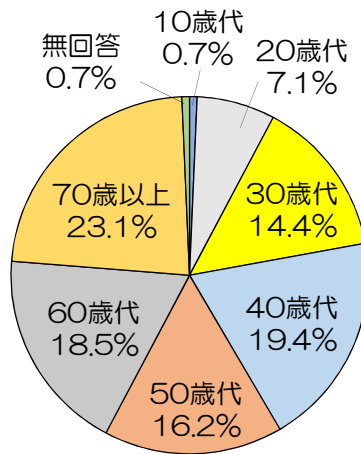
項目	人数	割合(%)
男性	161	36.8
女性	275	62.8
無回答	2	0.5
合計	438	100



※割合(%)は小数第2位で四捨五入しているため、合計が100と
 ならないものがあります。
 ※複数回答できる項目の割合(%)
 は、回答者のうち、その回答を
 選んだ人の割合です。

◆年齢

項目	人数	割合(%)
10歳代	3	0.7
20歳代	31	7.1
30歳代	63	14.4
40歳代	85	19.4
50歳代	71	16.2
60歳代	81	18.5
70歳以上	101	23.1
無回答	3	0.7
合計	438	100

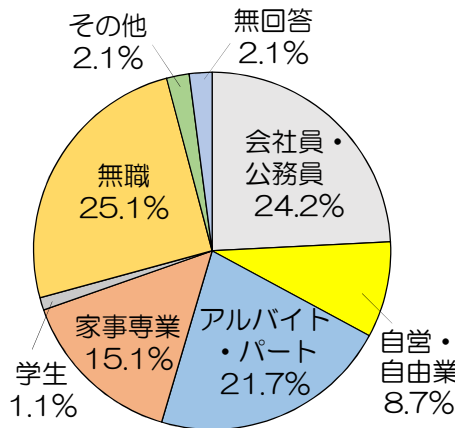


◆学区

項目	人数	割合(%)
広見	10	2.3
露橋	17	3.9
八熊	18	4.1
八幡	30	6.8
愛知	17	3.9
常磐	32	7.3
篠原	8	1.8
昭和橋	19	4.3
玉川	8	1.8
野田	27	6.2
荒子	35	8.0
中島	21	4.8
西中島	12	2.7
正色	9	2.1
五反田	13	3.0
戸田	20	4.6
春田	19	4.3
豊治	15	3.4
長須賀	12	2.7
西前田	12	2.7
万場	13	3.0
千音寺	18	4.1
赤星	19	4.3
明正	9	2.1
無回答	25	5.7
合計	438	100

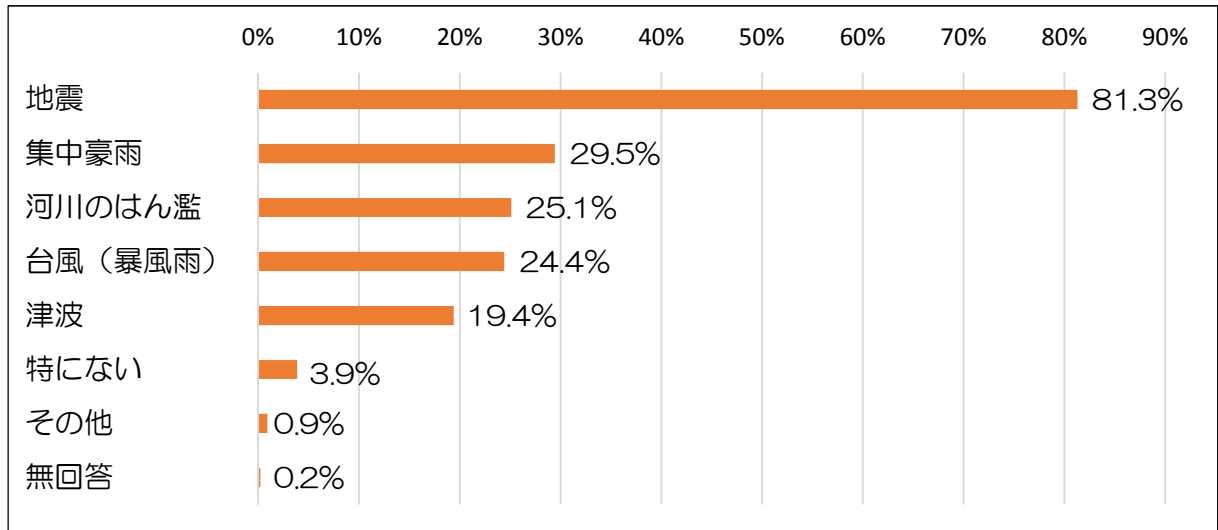
◆職業

項目	人数	割合(%)
会社員・公務員	106	24.2
自営・自由業	38	8.7
アルバイト・パート	95	21.7
家事専業	66	15.1
学生	5	1.1
無職	110	25.1
その他	9	2.1
無回答	9	2.1
合計	438	100

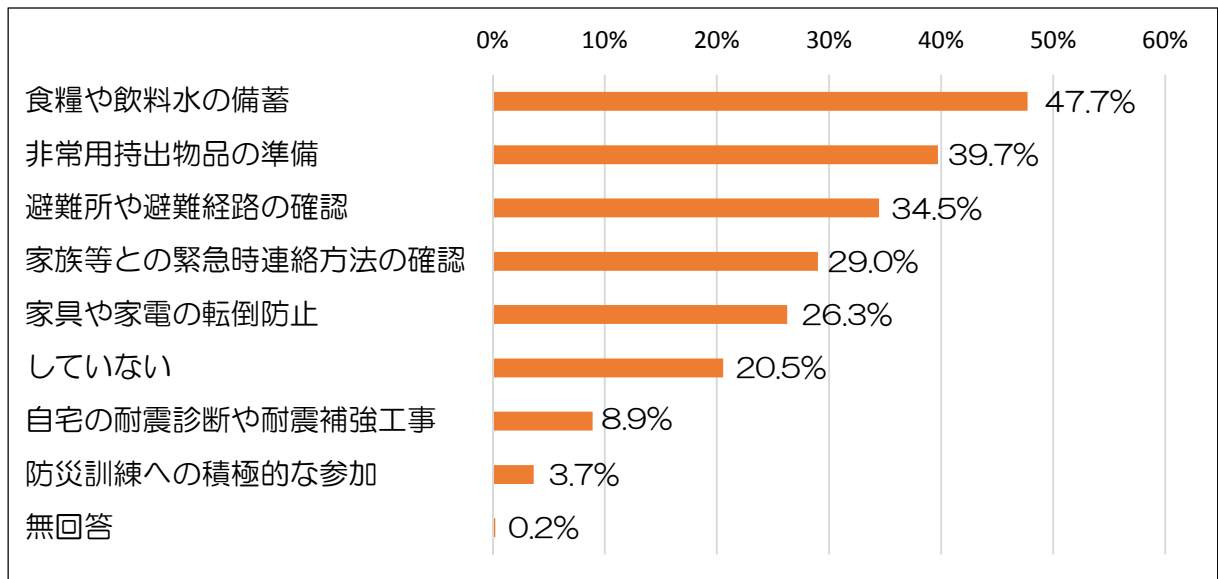


各地で自然災害による大きな被害が発生しており、この地域でも巨大地震が発生する恐れがあるといわれています。そこで、防災意識や備えについておたずねします。

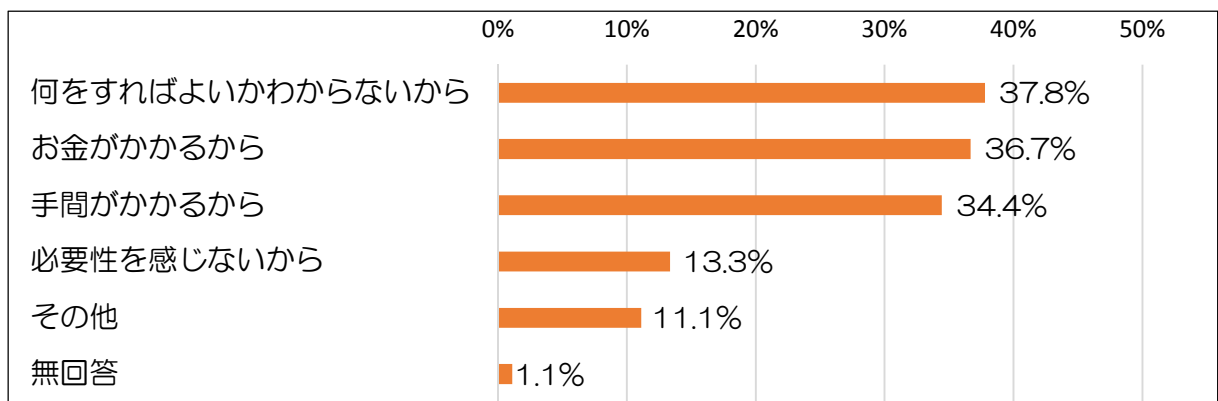
問1 危険を身近に感じている自然災害はありますか。【特にそう思うもの2つまで】



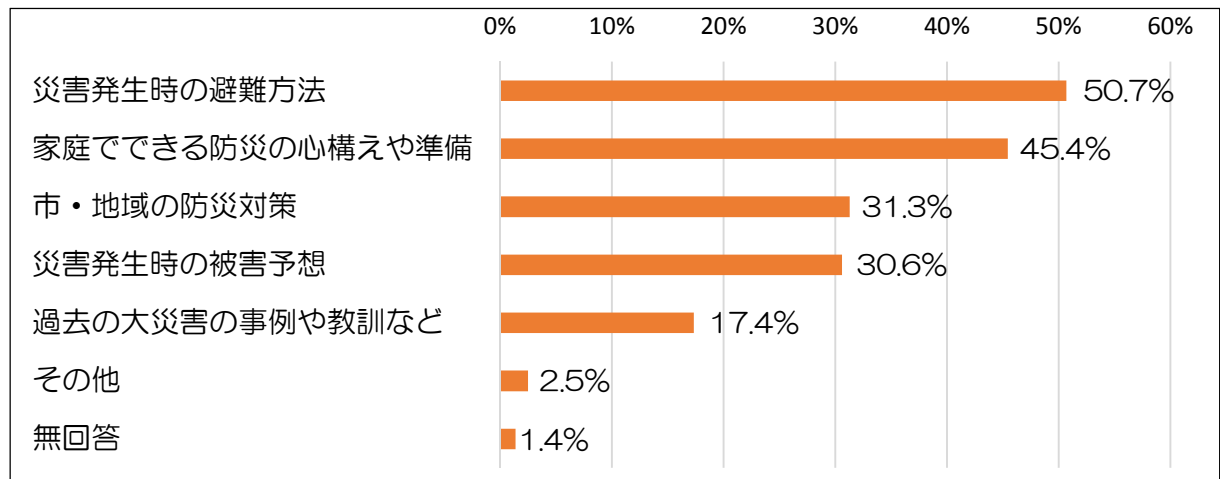
問2 自然災害に備えて、どのような対策をしていますか。【あてはまるもの全て】



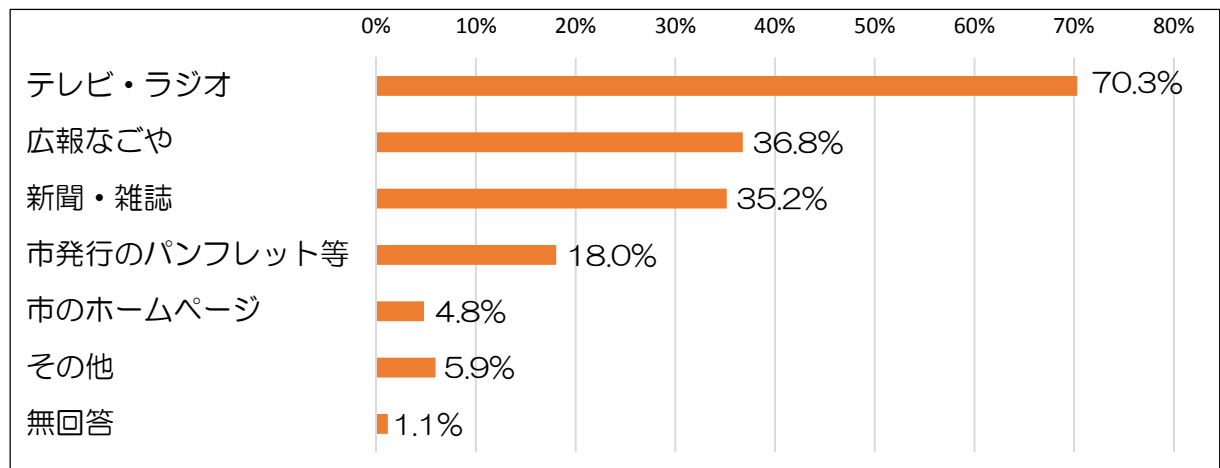
問3 問2で「していない」を選択した方のみお答えください。
対策をしていない理由は何ですか。【特にそう思うもの2つまで】



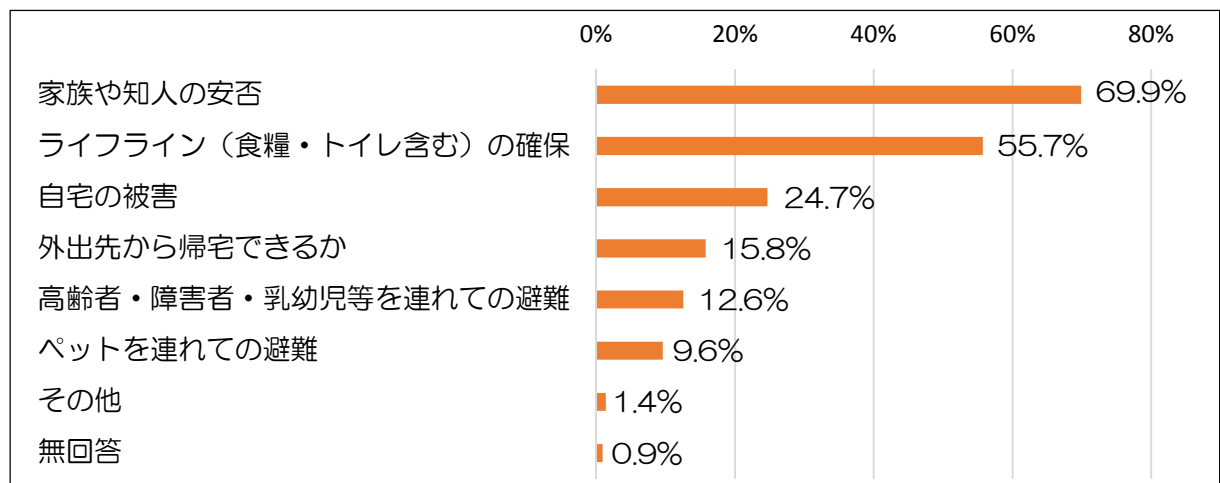
問4 防災について、どのような知識や情報を得たいですか。
【特にそう思うもの2つまで】



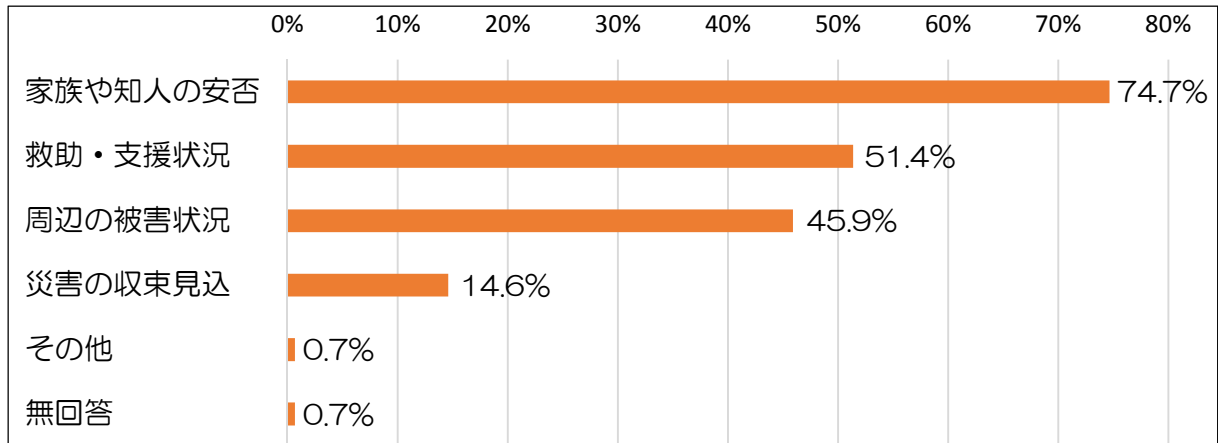
問5 防災についての知識や情報は、何から得ていますか又は得たいですか。
【特にそう思うもの2つまで】



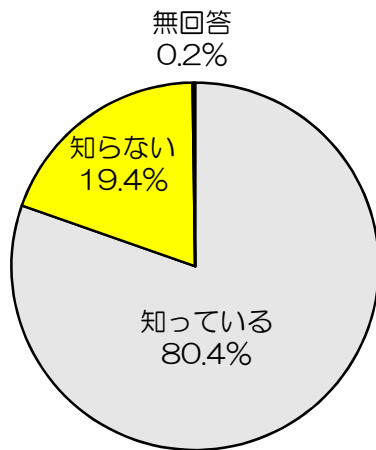
問6 災害発生時、どのようなことが心配ですか。【特にそう思うもの2つまで】



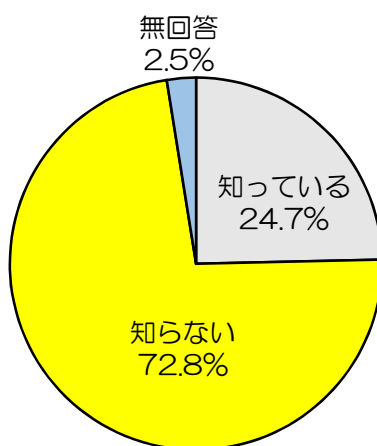
問7 災害発生時、どのような情報が必要ですか。【特にそう思うもの2つまで】



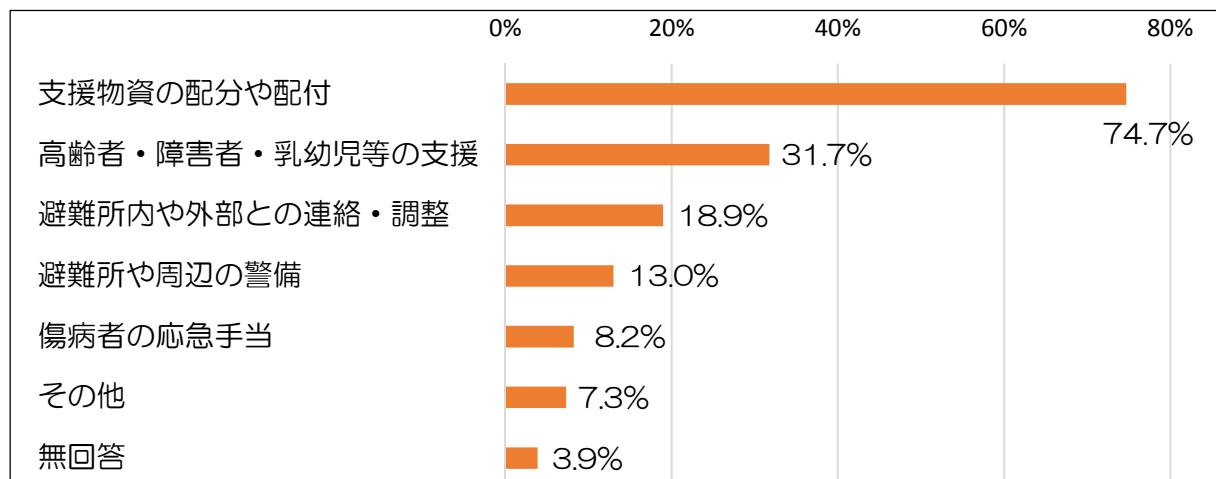
問8 自宅周辺のどこが避難所に指定されているかご存知ですか。



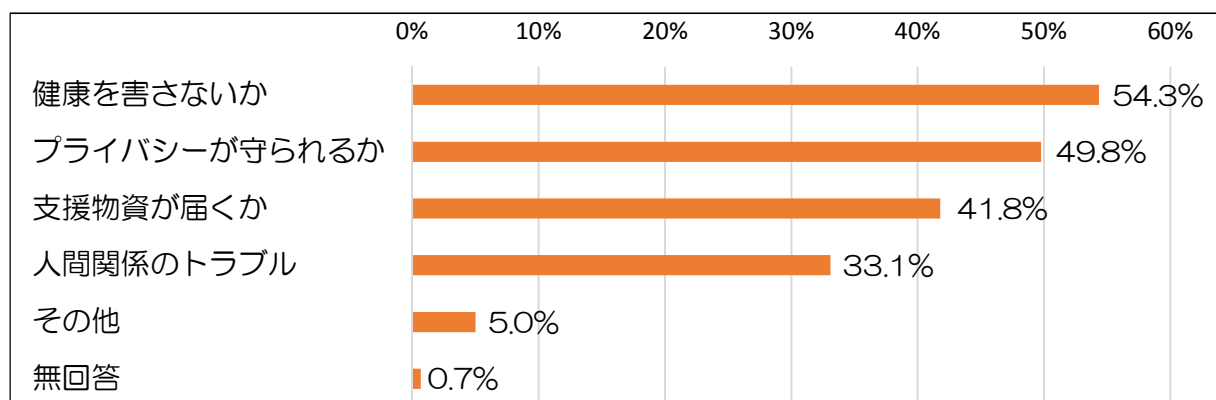
問9 避難所は地域で自主運営を行うことになっていますが、ご存知ですか。



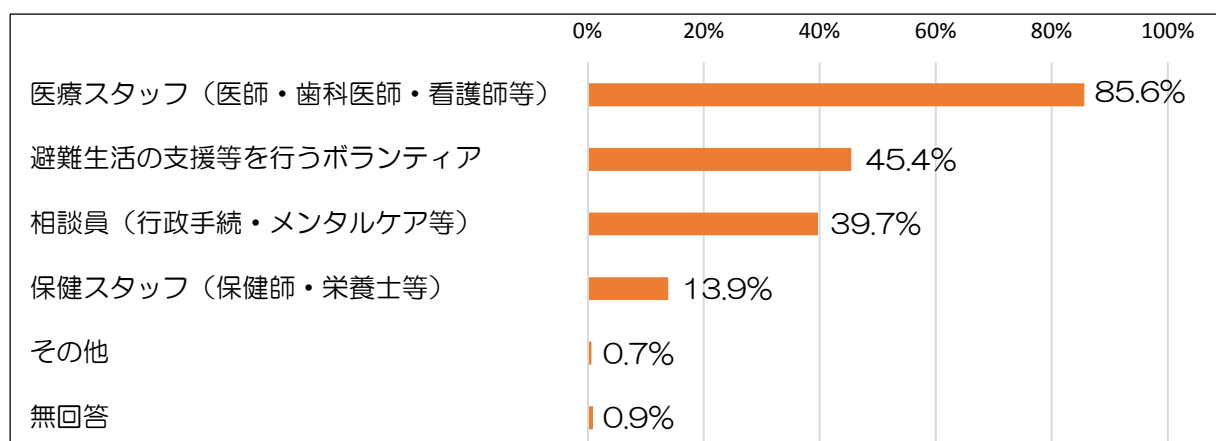
問 10 避難所の自主運営で、あなたはどのようなことに協力できると思いますか。
【特にそう思うもの2つまで】



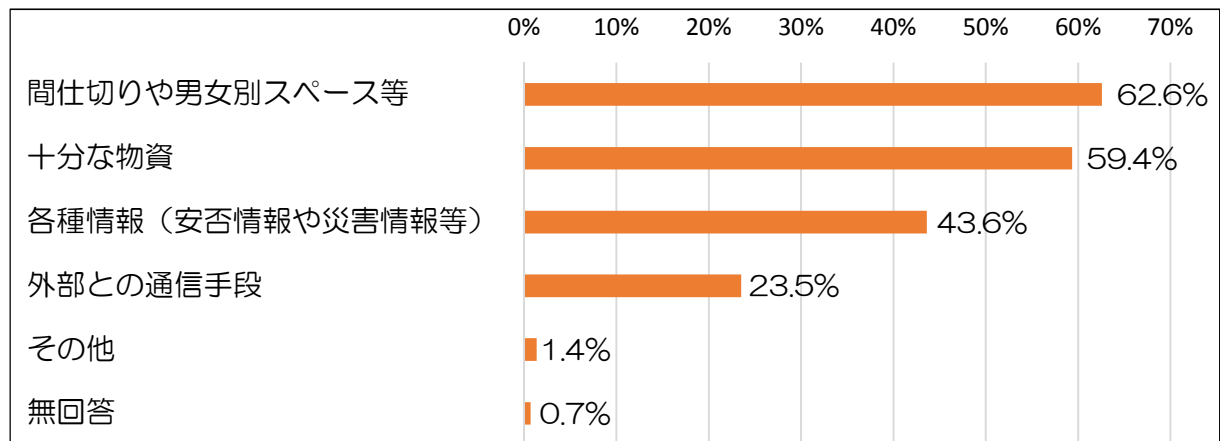
問 11 避難所生活ではどのようなことが心配ですか。【特にそう思うもの2つまで】



問 12 避難所生活ではどのような人的支援が必要だと思いますか。
【特にそう思うもの2つまで】

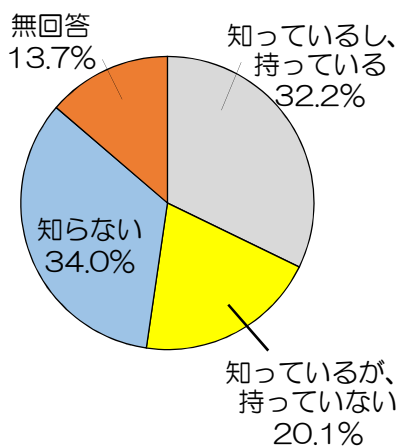


問 13 避難所生活にはどのような物的支援が必要だと思いますか。
【特にそう思うもの2つまで】

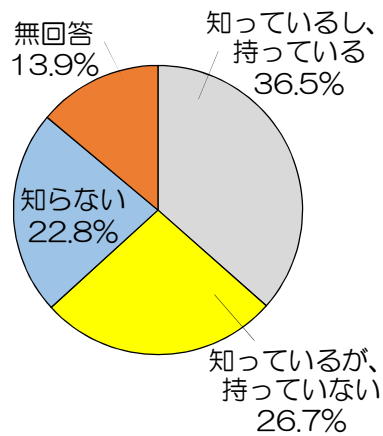


問 14 市が作成し広報なごやと一緒に配付した以下のマップをご存知ですか。
【それぞれ〇は1つだけ】

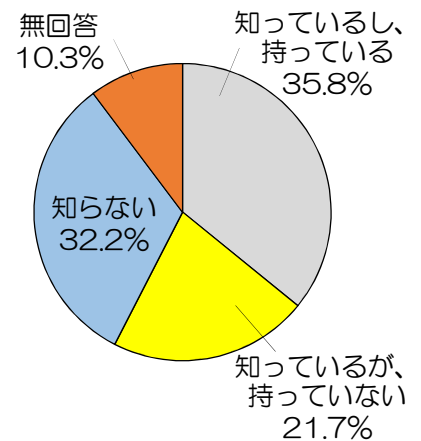
(1) あなたの街の洪水・
内水ハザードマップ
(避難所マップ)
(平成22年配付)



(2) あなたの街の地震
ハザードマップ
(平成26年配付)

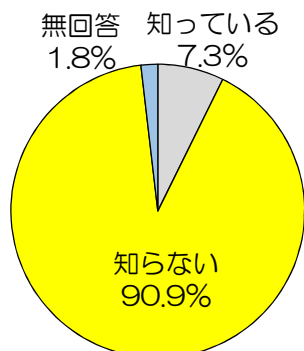


(3) あなたの街の津波
ハザードマップ
(平成26年配付)

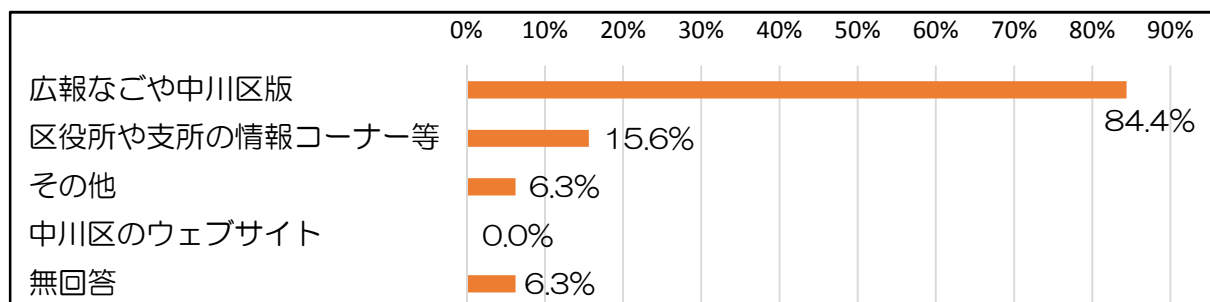


区が実施する取り組みや目標を区民の皆さまにお知らせする『中川区区政運営方針』
についておたずねします。

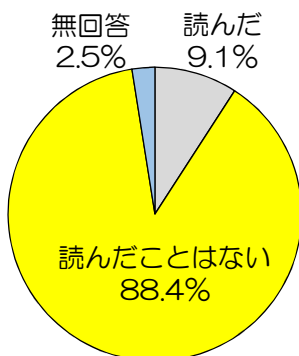
問 15 区政運営方針をご存知ですか。



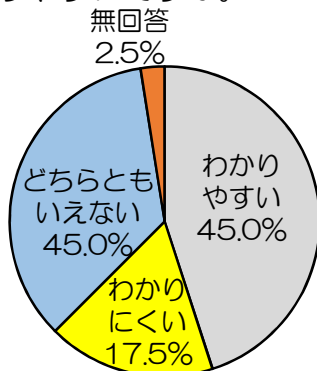
問 16 問 15で「知っている」を選択した方のみお答えください。
 どこで知りましたか。【あてはまるもの全て】



問 17 平成 28 年度区政運営方針の冊子版又は電子版をお読みになりましたか。



問 18 問 17で「1 読んだ」を選択した方のみお答えください。
 内容はわかりやすいですか。



中川区政についてのご意見等

中川区は 16 区中 4 番目に面積が広いことから、自宅から区役所や保健所までが遠い、交通が不便であるというご意見を多数いただきました。

また、防災に関しては、災害を経験した人たちの体験談や情報、アドバイスなどを基に具体的な内容を示してほしいといったご意見もありました。

アンケートにご協力いただき
 ありがとうございました。



中川区マスコットキャラクター
 ナッピー

皆さまからいただいた貴重なご意見は、今後の区政運営に役立ててまいります。