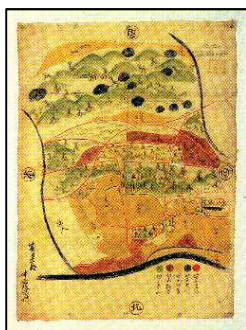


# 史跡散策路 村絵図の里めぐり

守山区




春日井郡中志段味村図(江戸時代)  
徳川林政研究所蔵



常楽院



諏訪神社



庄内川

守山高  
文

才井戸流



秋葉社

常楽院

六地藏  
カガネモチ

諏訪神社

ゆとりーとライン  
「藤塚」



秋葉社

巡見道

JA



八幡神社

ゆとりーとライン  
「志段味支所北」

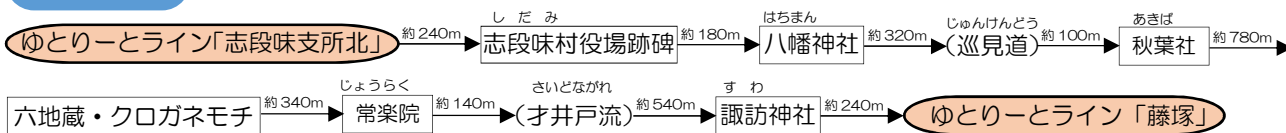
志段味中  
志段味支所

志段味村  
役場跡碑



志段味村  
役場跡碑

## コース順路 (全長約 2.9 km)



## コースガイド

志段味地区には江戸時代の村絵図に載っている地形や地名を残しているところがあります。  
才井戸流、諏訪神社など、昔の暮らしを思い起こしながら歩きます。

- 一部の道路については現在区画整理中ですので、現状と違う場合もありますのでご注意ください。
- 交通ルールを守って、事故にあわないよう十分注意しましょう。