


緑区散策マップ

ありまつ しぼ まちな
有松の絞りと町並みコース

有松駅→藍染川→東海道→有松山車会館→竹田庄九郎碑→有松・鳴海絞会館→常夜燈→
祇園寺→長坂道→弘法堂→お天王坂→有松駅 約1.5km



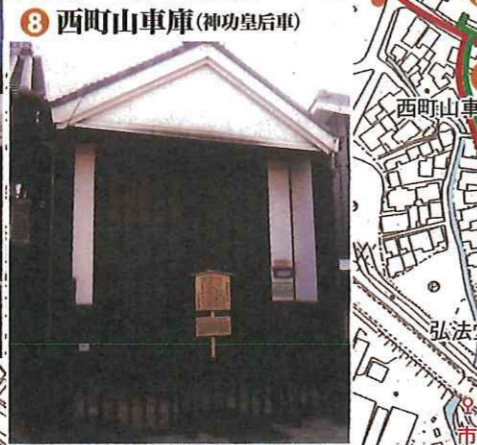
18 天満社



15 一里塚(復元)



14 祇園寺



8 西町山車庫(神功皇后車)



16 長坂道



8 中町山車庫(磨子車)



14 竹田邸(名古屋指定有形文化財)



3 松野根橋



10 竹田庄九郎碑



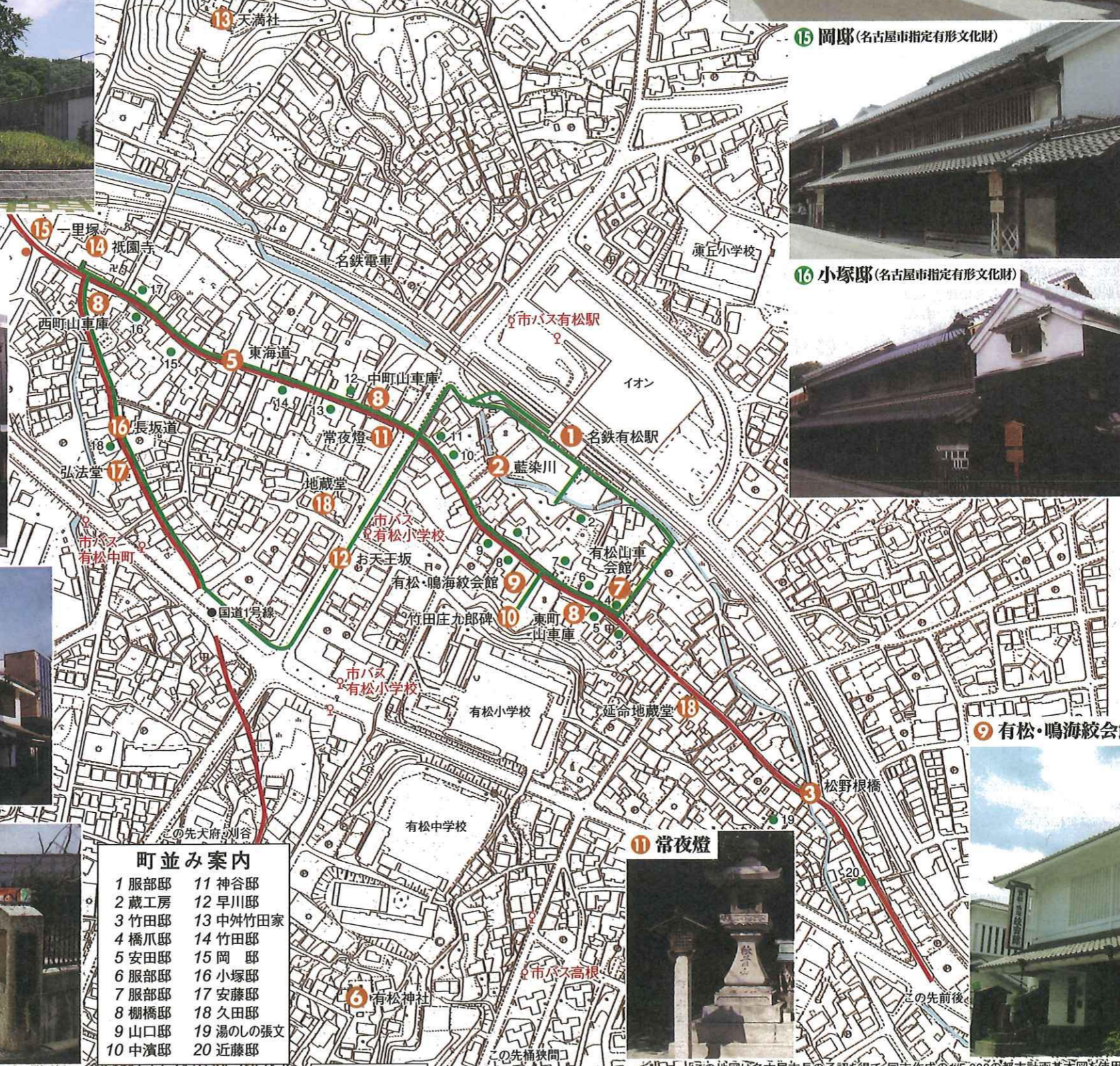
8 棚橋邸(登録有形文化財)



1 服部邸(愛知県指定有形文化財)



7 有松山車会館




15 岡邸(名古屋指定有形文化財)



16 小塚邸(名古屋指定有形文化財)



7 服部邸蔵(井桁一)(愛知県指定有形文化財)



10 中濱邸(登録有形文化財)

町並み案内

1 服部邸	11 神谷邸
2 蔵工房	12 早川邸
3 竹田邸	13 中村竹田家
4 橋爪邸	14 竹田邸
5 安田邸	15 岡邸
6 服部邸	16 小塚邸
7 服部邸	17 安藤邸
8 棚橋邸	18 久田邸
9 山口邸	19 湯のしの張文
10 中濱邸	20 近藤邸



11 常夜燈



9 有松・鳴海絞会館

H27.3 MRF 5,000

この地図は名古屋市長の承認を得て、同市作成の1/5,000の都市計画基本図を使用したものです。承認番号 平成19年度19-15号
発行 緑区北ネガティブフォーラム(委託: 緑区役所まちづくり推進室)