

形質変更時要届出区域台帳

名古屋市

整理番号	整 26-1	指定年月日・指定番号	平成26年4月3日 指 - 49	所在地	名古屋市緑区大根山一丁目1909番の一部、1910番の一部、1911番の一部、1914番の一部及び1919番の一部		
調製・訂正年月日	平成26年4月3日（平成26年6月25日指定解除）						
形質変更時要届出区域の概況	工場				面積	759.6㎡	
法第14条第3項の規定に基づき指定された形質変更時要届出区域にあっては、その旨	法第14条第3項の規定に基づき指定された形質変更時要届出区域である。						
土壤汚染のおそれの把握、試料採取等を行う区画の選定等又は試料採取等を省略した土壤汚染状況調査の結果により指定された形質変更時要届出区域にあっては、その旨及び当該省略の理由							
汚染の除去等の措置が講じられた形質変更時要届出区域にあっては、その旨及び当該汚染の除去等の措置							
第58条第4項第9号から第11号までに該当する区域にあっては、その旨							
形質変更時要届出区域内の土壤の汚染状態	報告受理年月日	指定に係る特定有害物質の種類			適合しない基準項目		指定調査機関の名称
	H26. 2. 18	砒素及びその化合物			含有量基準・溶出量基準・第二溶出量基準		一般財団法人 東海技術センター
	H26. 2. 18	ふっ素及びその化合物			含有量基準・溶出量基準・第二溶出量基準		一般財団法人 東海技術センター
					含有量基準・溶出量基準・第二溶出量基準		
					含有量基準・溶出量基準・第二溶出量基準		
					含有量基準・溶出量基準・第二溶出量基準		
土地の形質の変更の実施状況	届出(着手)時期	完了時期	土地の形質の変更の種類		実施者	土壤搬出	汚染土壤の処理方法
	H26. 4. 18	H26. 6. 2	土壤汚染の除去（基準不適合土壤の掘削による除去）		土地所有者	有・無	浄化等処理施設又は分別等処理施設にて処理
						有・無	
						有・無	
						有・無	

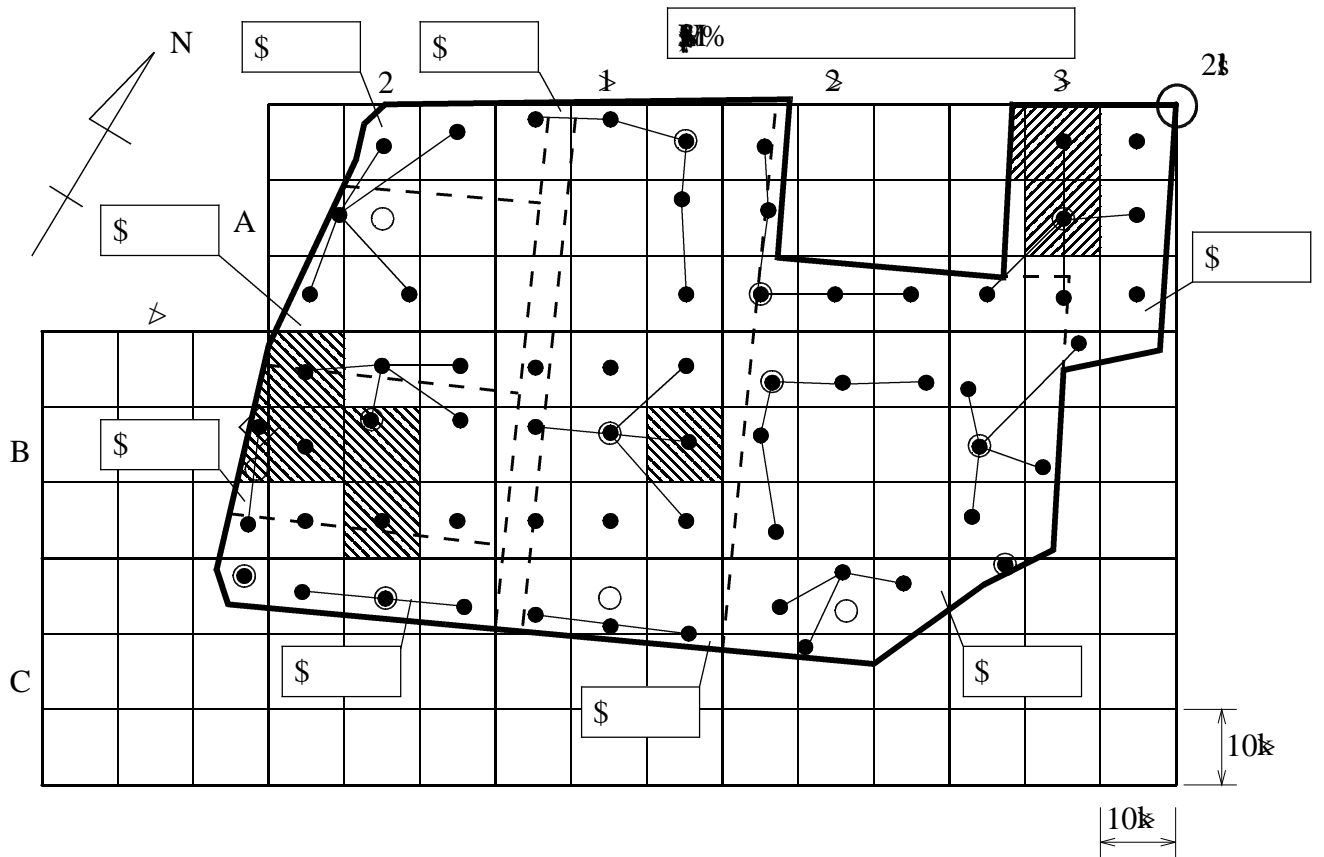
- 備考 1 この用紙の大きさは、日本工業規格A4とすること。
 2 「形質変更時要届出区域内の土壤の汚染状態」については、土壤その他の試料の採取を行った日、当該試料の測定の結果等を記載した書類を添付すること。

/2H F/2 TM u p1* H >ß>Ü? A ÊH u p p w5 1* H F.

")>ì>æ>í? ? >Ü? ?

80%	1* ...ll														5 w7Hí >ì>à	æ ö = >ì>á
	>í>ß	>í>ß	>í>à	>í>á	>í>Ý	>í>ß	>í>ß	>í>à	>í>á	>í>Ý	>í>ß	>í>ß	>í>à	>í>á		
G9GWGmG4Gn IG FíFp ì œ" @	>á•6	>á•6	>á•6	>á•6	>á•6	>á•6	>á•6	>á•6	>á•6	>á•6	>á•6	>á•6	>á•6	>á•6	>á	>Ý>á>Ü è W
GEG0G•ì œ" @	>Ý•6	>Ý•6	>Ý•6	>Ý•6	>Ý•6	>Ý•6	>Ý•6	>Ý•6	>Ý•6	>Ý•6	>Ý•6	>Ý•6	>Ý•6	>Ý•6	>Ý	>á>Ü è V
5,, IG FíFp ì œ" @	>	Ý>	Ü	>	â	>	á	>	â	>	á	>	â	>	á	>Ý>á>Ü è W
•oG=G{Gn ì œ" @	>ß•6	>ß•6	>ß•6	>ß•6	>ß•6	>ß•6	>ß•6	>ß•6	>ß•6	>ß•6	>ß•6	>ß•6	>ß•6	>ß•6	>ß	>ß>á>Ü è
%É(ò IG FíFp ì œ" @	>Ý>Ü>ß	>Ý>Ü>Ü	>Ü>Ü>ä	>Ü>Ü>â	>â>Ü>á	>Ý>Ü>â	>à>Ü>ã	>Ü>Ü>â	>Ý>Ü>ä	>Ý>Ü>á	>Ý>á	>Ý>á	>Ý>á	>Ý>á	>Ý>á	>Ý>á
È5Ý IG FíFp ì œ" @	>Ü>Ü>Ü>á•6	>Ü>Ü>Ü>á•6	>Ü>Ü>Ü>á•6	>Ü>Ü>Ü>á•6	>Ü>Ü>Ü>á•6	>Ü>Ü>Ü>á•6	>Ü>Ü>Ü>á•6	>Ü>Ü>Ü>á•6	>Ü>Ü>Ü>á•6	>Ü>Ü>Ü>á•6	>Ü>Ü>Ü>á•6	>Ü>Ü>Ü>á•6	>Ü>Ü>Ü>á•6	>Ü>Ü>Ü>á•6	>Ü>Ü>Ü>á•6	>Ü>Ü>Ü>á•6
GIGzG•IG FíFp ì œ" @	>Ü>Ü>á•6	>Ü>Ü>á•6	>Ü>Ü>á•6	>Ü>Ü>á•6	>Ü>Ü>á•6	>Ü>Ü>á•6	>Ü>Ü>á•6	>Ü>Ü>á•6	>Ü>Ü>á•6	>Ü>Ü>á•6	>Ü>Ü>á•6	>Ü>Ü>á•6	>Ü>Ü>á•6	>Ü>Ü>á•6	>Ü>Ü>á•6	>Ü>Ü>á•6
G Fó(ò IG FíFp ì œ" @	>ß>â	>ß>ã	>ß>Ý	>á>Ý	>ß>Ý	>Ý>á	>Ý>Ý	>Ý>á	>á>ã	>ß>Ü	>ß>Ý	>Ý>à	>Ý>á	>Ý>á	>Ý>á	>Ý>á
G FÖ(ò IG FíFp ì œ" @	>á•6	>á•6	>á•6	>ä	>á•6	>á•6	>á•6	>á•6	>á•6	>á•6	>á•6	>á•6	>á•6	>á•6	>á	>à>Ü>Ü>Ü è

W3AD011



-- B#

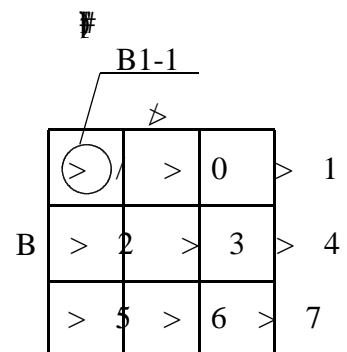
● PF..

○ PF..

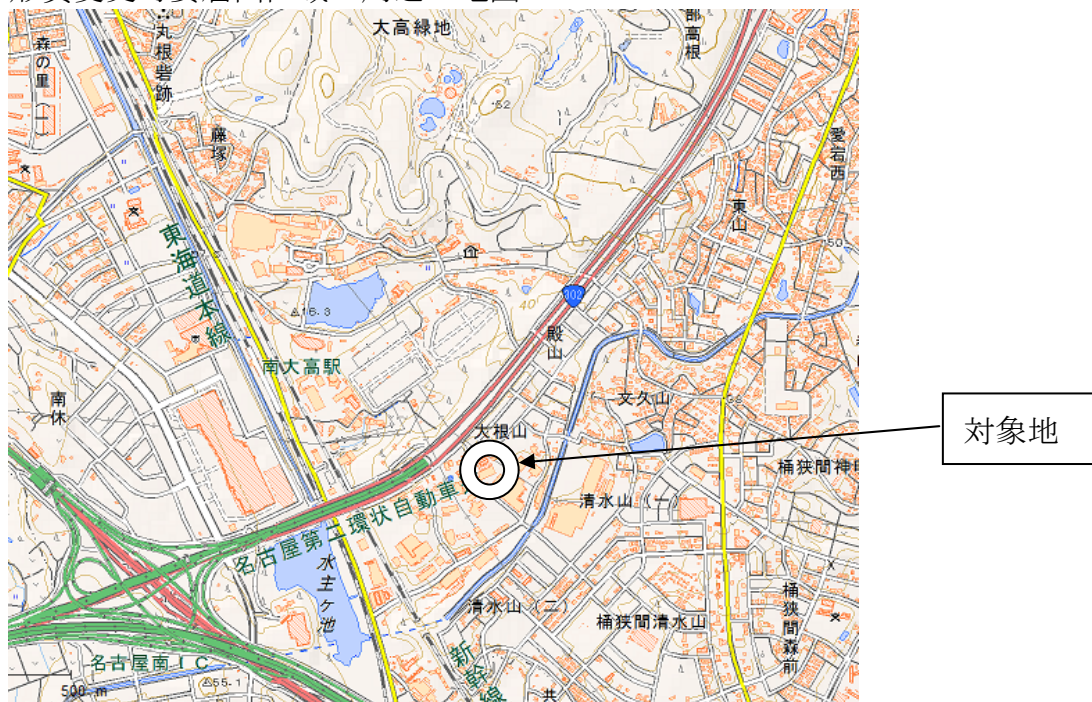
◇ PF..

▨ SAB#

▨ SAB#



形質変更時要届出区域の周辺の地図



この背景地図等データは、国土地理院の電子国土 Web システムから配信されたものである。