名古屋都市計画風致地区の変更計画書（案）

（名古屋市決定）

名古屋都市計画風致地区の変更（名古屋市決定）

都市計画東山風致地区ほか１地区を次のように変更する。

名　　称	面　　積	備　　考
東山風致地区	約 663ha	名古屋市風致地区内建築等規制条例（昭和 45 年 4 月 8 日名古屋市条例第 27 号）による建築物の建築、宅地の造成、木竹の伐採、水面の埋立等の規制
相生山風致地区	約 122ha	同　　上

「位置及び区域は計画図表示のとおり」

理　由

東山風致地区は、区域境界の根拠としている都市計画公園の区域変更に伴い、風致地区の区域を変更するものである。

相生山風致地区は、区域境界の根拠としている都市計画緑地の区域変更に伴い、風致地区の区域を変更するものである。

総 括 図

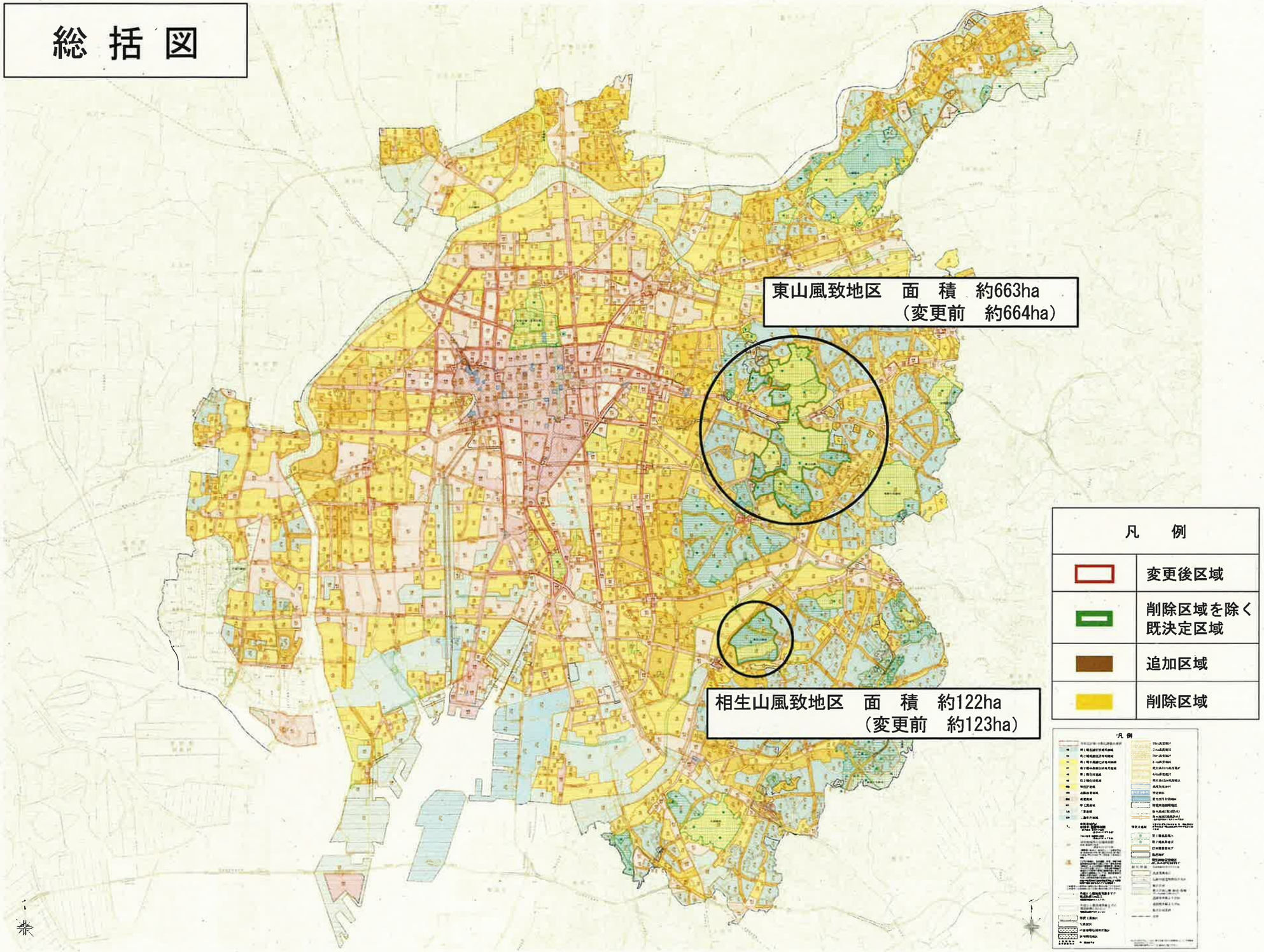
東山風致地区　面　積　約663ha
（変更前　約664ha）
相生山風致地区　面　積　約122ha
（変更前　約123ha）
凡　例
変更後区域
削除区域を除く
既決定区域
追加区域
削除区域

計画図 東山風致地区（1/3）

変更前 約664ha
変更後 約663ha

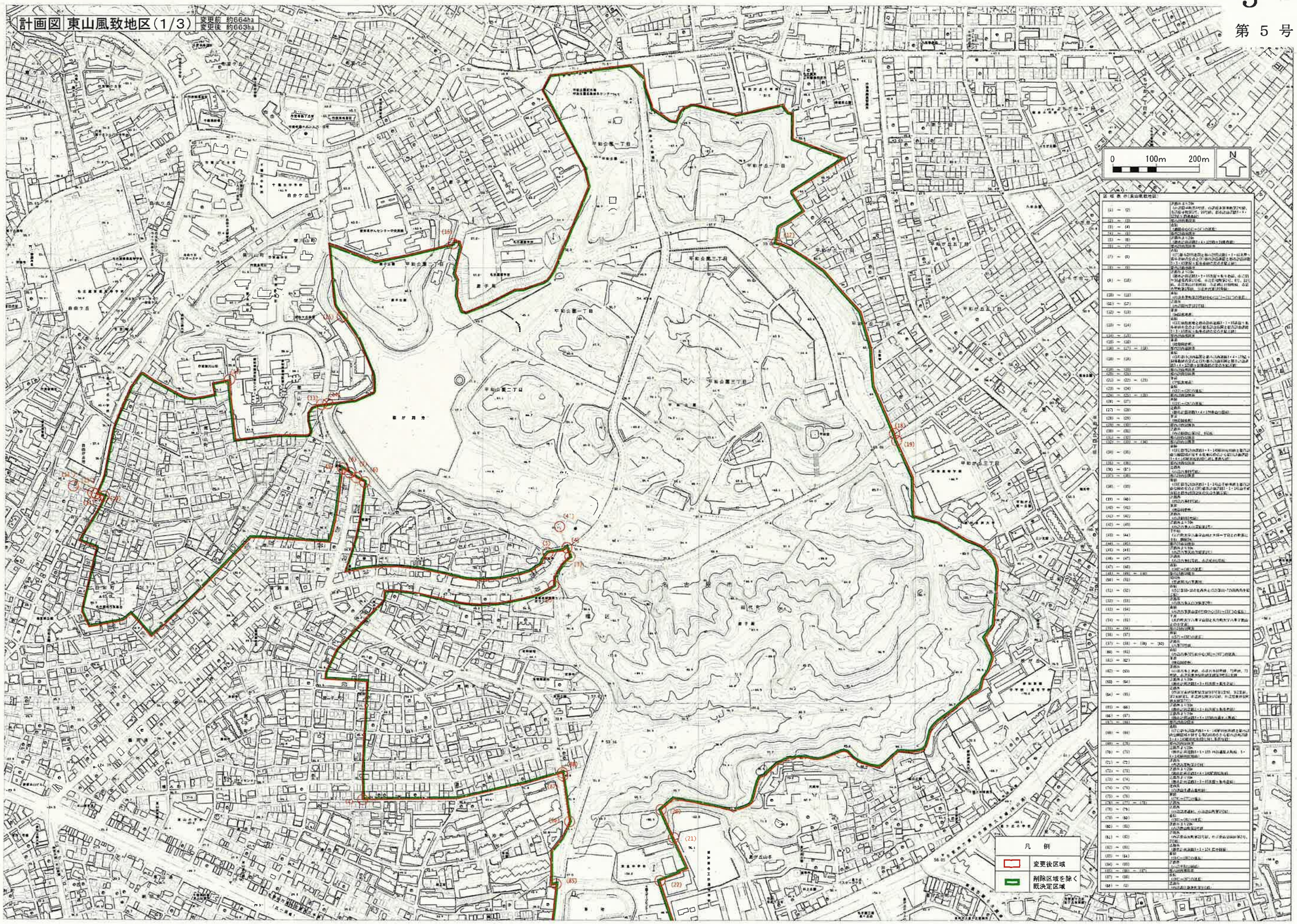

計画図 東山風致地区（2/3）

変更前 約664ha
変更後 約663ha

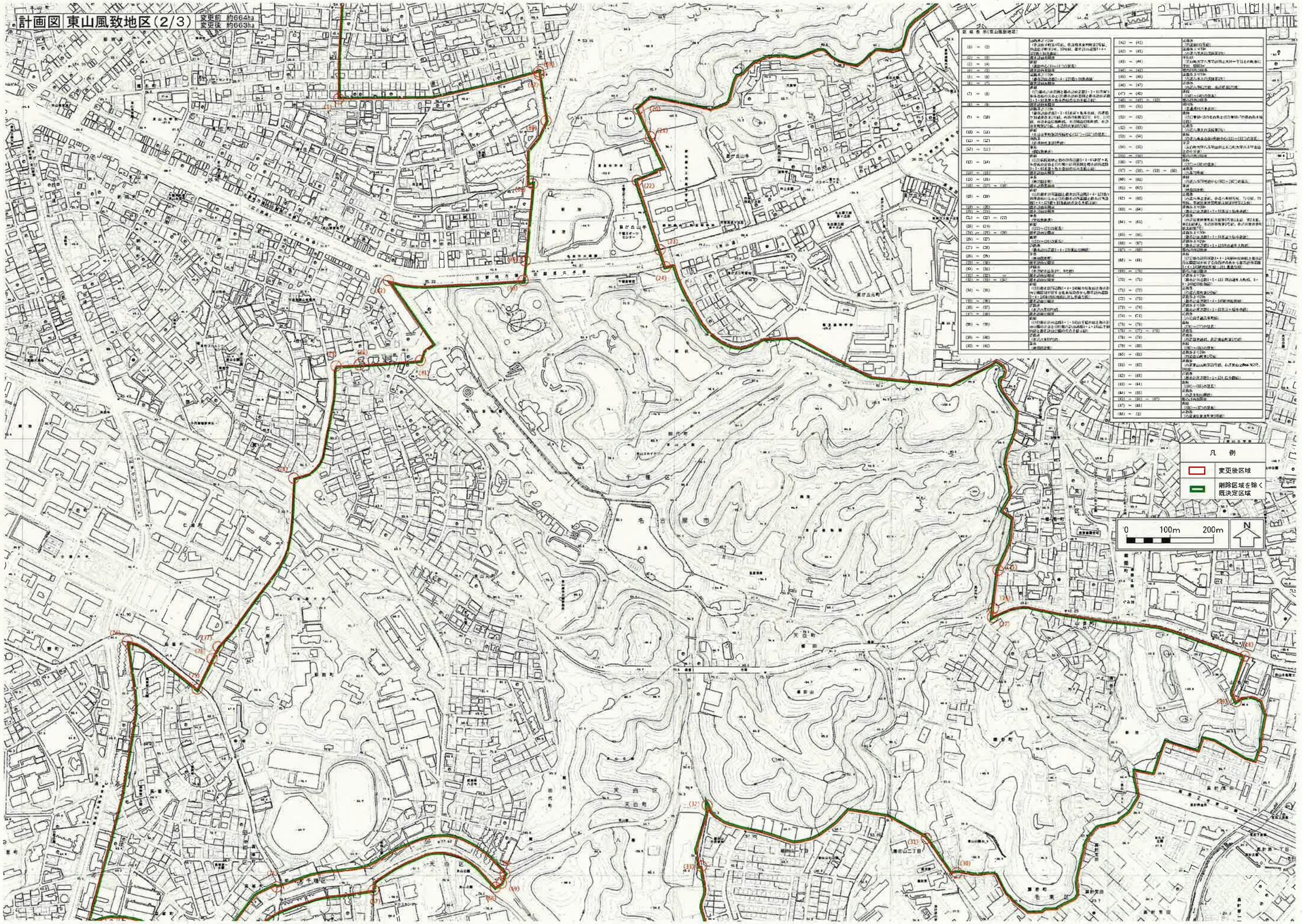

区域表（東山風致地区）

(1) ～ (2)	公園緑地
(2) ～ (3)	道路
(3) ～ (4)	農地
(4) ～ (5)	公園緑地
(5) ～ (6)	公園緑地
(6) ～ (7)	道路
(7) ～ (8)	農地
(8) ～ (9)	公園緑地
(9) ～ (10)	公園緑地
(10) ～ (11)	公園緑地
(11) ～ (12)	公園緑地
(12) ～ (13)	農地
(13) ～ (14)	公園緑地
(14) ～ (15)	公園緑地
(15) ～ (16)	農地
(16) ～ (17) ～ (18)	道路
(18) ～ (20)	公園緑地
(20) ～ (21)	公園緑地
(21) ～ (22) ～ (23)	農地
(23) ～ (24)	農地
(24) ～ (25) ～ (26)	公園緑地
(26) ～ (27)	農地
(27) ～ (28)	農地
(28) ～ (29)	公園緑地
(29) ～ (30)	公園緑地
(30) ～ (31)	公園緑地
(31) ～ (32) ～ (33)	公園緑地
(33) ～ (34)	公園緑地
(34) ～ (35)	公園緑地
(35) ～ (36)	公園緑地
(36) ～ (37)	公園緑地
(37) ～ (38)	公園緑地
(38) ～ (39)	公園緑地
(39) ～ (40)	公園緑地
(40) ～ (41)	道路
(41) ～ (42)	公園緑地
(42) ～ (43)	公園緑地
(43) ～ (44)	農地
(44) ～ (45)	農地
(45) ～ (46)	公園緑地
(46) ～ (47)	公園緑地
(47) ～ (48)	農地
(48) ～ (49) ～ (50)	農地
(50) ～ (51)	農地
(51) ～ (52)	農地
(52) ～ (53)	公園緑地
(53) ～ (54)	農地
(54) ～ (55)	公園緑地
(55) ～ (56)	農地
(56) ～ (57)	農地
(57) ～ (58) ～ (59) ～ (60)	道路
(60) ～ (61)	農地
(61) ～ (62)	農地
(62) ～ (63)	公園緑地
(63) ～ (64)	公園緑地
(64) ～ (65)	公園緑地
(65) ～ (66)	公園緑地
(66) ～ (67)	公園緑地
(67) ～ (68)	農地
(68) ～ (69)	農地
(69) ～ (70)	農地
(70) ～ (71)	公園緑地
(71) ～ (72)	公園緑地
(72) ～ (73)	公園緑地
(73) ～ (74)	公園緑地
(74) ～ (75)	公園緑地
(75) ～ (76)	農地
(76) ～ (77) ～ (78)	公園緑地
(78) ～ (79)	公園緑地
(79) ～ (80)	農地
(80) ～ (81)	公園緑地
(81) ～ (82)	公園緑地
(82) ～ (83)	公園緑地
(83) ～ (84)	農地
(84) ～ (85)	公園緑地
(85) ～ (86) ～ (87)	農地
(87) ～ (88)	農地
(88) ～ (1)	公園緑地

計画図 東山風致地区（3/3）

変更前 約664ha
変更後 約663ha

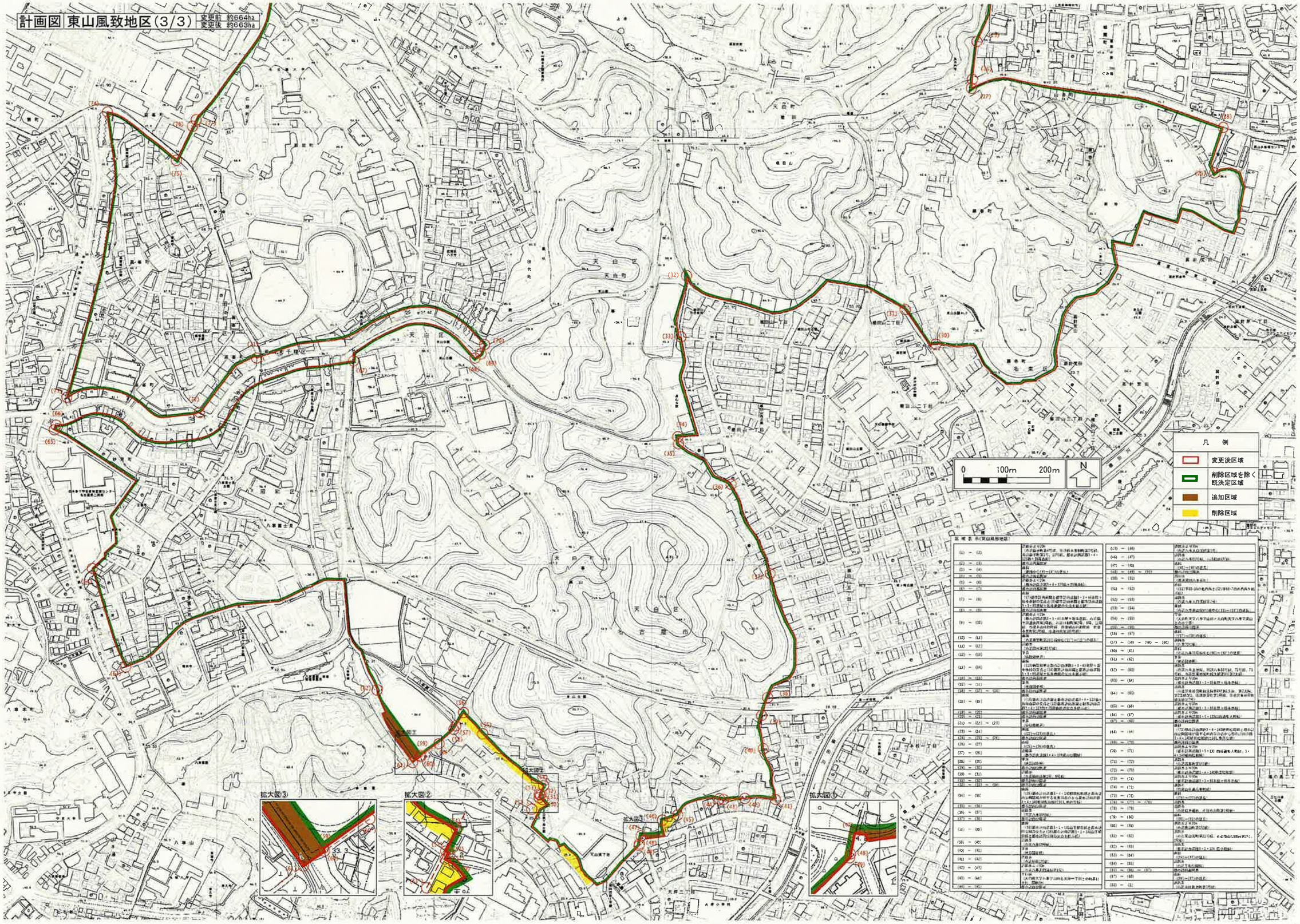

(1) ～ (2)	道路法定 9.0m （名古屋市道千種区第[illegible]号線、市川橋本東線道路敷地、[illegible]、[illegible]、[illegible]）	(43) ～ (44)	道路法定 9.0m （名古屋市道天白区[illegible]号線）
(2) ～ (3)	都市公園法定	(44) ～ (47)	公園法 （名古屋市都市計画公園[illegible]）
(3) ～ (4)	道路 （都市計画道路[illegible]（[illegible]））	(47) ～ (48)	道路法 （名古屋市道[illegible]号線、[illegible]）
(4) ～ (5)	都市公園法定	(48) ～ (49) ～ (50)	道路 （[illegible]）
(5) ～ (6)	道路法定 9.0m （[illegible]）	(50) ～ (51)	都市公園 （東山動植物園[illegible]）
(6) ～ (7)	都市公園法定	(51) ～ (52)	道路法 （[illegible]）
(7) ～ (8)	道路 （[illegible]）	(52) ～ (53)	道路法 （名古屋市道[illegible]号線）
(8) ～ (9)	都市公園法定	(53) ～ (54)	道路 （[illegible]）
(9) ～ (10)	道路法定 9.0m （[illegible]）	(54) ～ (55)	学校 （名古屋市立[illegible]小学校[illegible]）
(10) ～ (11)	道路 （名古屋市道[illegible]号線）	(55) ～ (56)	道路法定 9.0m
(11) ～ (12)	道路法定 9.0m （名古屋市道[illegible]号線）	(56) ～ (57)	道路 （[illegible]）
(12) ～ (13)	道路 学校 （[illegible]）	(57) ～ (58) ～ (59) ～ (60)	道路法定 9.0m （名古屋市道[illegible]）
(13) ～ (14)	道路 （[illegible]）	(60) ～ (61)	道路 （名古屋市道[illegible]号線）
(14) ～ (15)	都市公園法定	(61) ～ (62)	学校 （[illegible]）
(15) ～ (16)	学校 （[illegible]）	(62) ～ (63)	道路法定 （名古屋市道[illegible]号線、[illegible]）
(16) ～ (17) ～ (18)	都市公園法定	(63) ～ (64)	道路法定 9.0m （[illegible]）
(18) ～ (19)	道路 （[illegible]）	(64) ～ (65)	道路法 （名古屋市道[illegible]号線）
(19) ～ (20)	都市公園法定	(65) ～ (66)	道路法定 9.0m （[illegible]）
(20) ～ (21)	道路法定 9.0m	(66) ～ (67)	道路法定 9.0m （[illegible]）
(21) ～ (22) ～ (23)	学校 （[illegible]）	(67) ～ (68)	都市公園法定
(23) ～ (24)	道路 （[illegible]）	(68) ～ (69)	道路 （[illegible]）
(24) ～ (25) ～ (26)	都市公園法定	(69) ～ (70)	都市計画公園
(26) ～ (27)	道路 （[illegible]）	(70) ～ (71)	道路法定 9.0m （[illegible]）
(27) ～ (28)	道路 （[illegible]）	(71) ～ (72)	道路法 （名古屋市道[illegible]）
(28) ～ (29)	学校 （[illegible]）	(72) ～ (73)	道路法定 9.0m （[illegible]）
(29) ～ (30)	都市公園法定	(73) ～ (74)	道路法定 9.0m （[illegible]）
(30) ～ (31) ～ (32)	道路法定 9.0m （名古屋市道[illegible]号線）	(74) ～ (75)	道路法 （[illegible]）
(32) ～ (33)	都市公園法定	(75) ～ (76)	道路 （[illegible]）
(33) ～ (34)	道路 （[illegible]）	(76) ～ (77)	道路法定 9.0m （[illegible]）
(34) ～ (35)	道路 （[illegible]）	(77) ～ (78)	道路法
(35) ～ (36)	都市公園法定	(78) ～ (79)	道路法
(36) ～ (37)	学校 （[illegible]）	(79) ～ (80)	道路 （[illegible]）
(37) ～ (38)	都市公園法定	(80) ～ (81)	道路法定 9.0m （名古屋市道[illegible]）
(38) ～ (39)	道路 （[illegible]）	(81) ～ (82)	道路法定 9.0m （[illegible]）
(39) ～ (40)	都市公園法定	(82) ～ (83)	道路法 （[illegible]）
(40) ～ (41)	学校 （[illegible]）	(83) ～ (84)	道路 （[illegible]）
(41) ～ (42)	学校法定	(84) ～ (85)	道路法 （名古屋市道[illegible]）
(42) ～ (43)	学校法定 9.0m （名古屋市立[illegible]小学校）	(85) ～ (86) ～ (87)	都市公園法定
(43) ～ (44)	道路法定 9.0m （名古屋市立[illegible]小学校[illegible]）	(87) ～ (88)	道路 （[illegible]）
(44) ～ (45)	都市公園法定	(88) ～ (1)	道路法定 9.0m （名古屋市道[illegible]）

計 画 図

相生山風致地区　　面積　約１２２ha
（変更前 約１２３ha）

区域表示
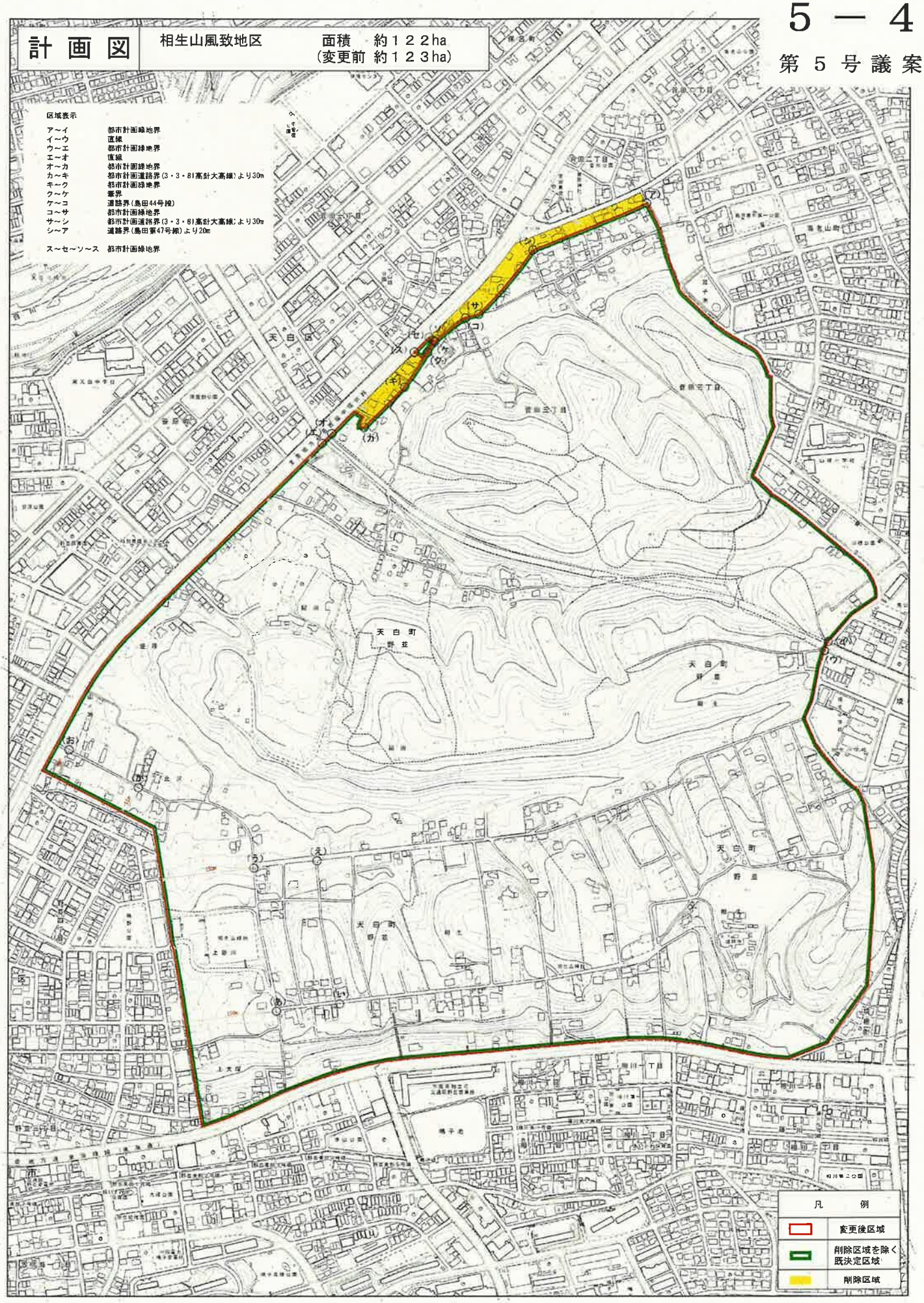
ア～イ	都市計画線地界
イ～ウ	直線
ウ～エ	都市計画線地界
エ～オ	直線
オ～カ	都市計画線地界
カ～キ	都市計画道路界（3・3・81高針大高線）より30m
キ～ク	都市計画線地界
ク～ケ	畦界
ケ～コ	道路界（島田44号線）
コ～サ	都市計画線地界
サ～シ	都市計画道路界（3・3・81高針大高線）より30m
シ～ア	道路界（島田第47号線）より20m
ス～セ～ソ～ス	都市計画線地界