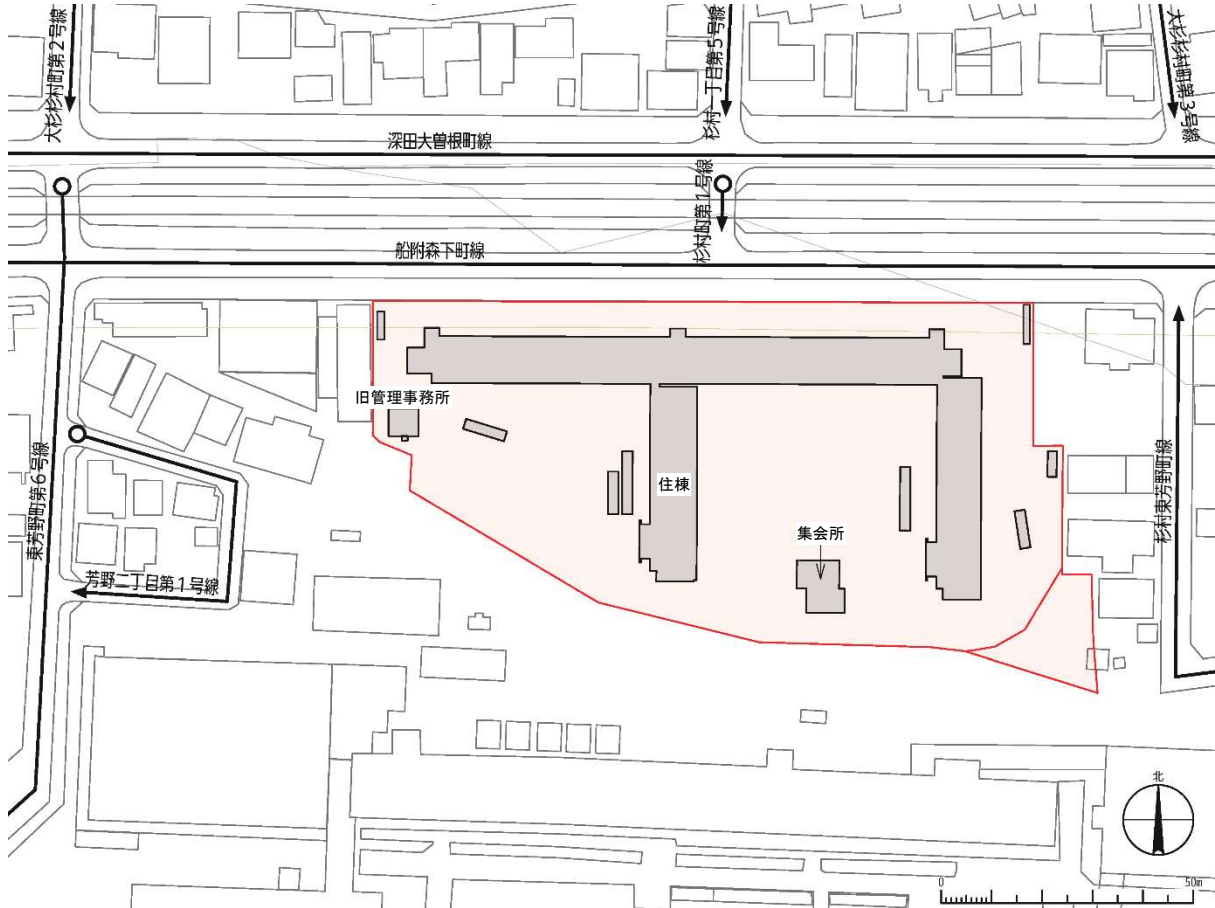


添付資料5 インフラ現況参考図

1) 道路

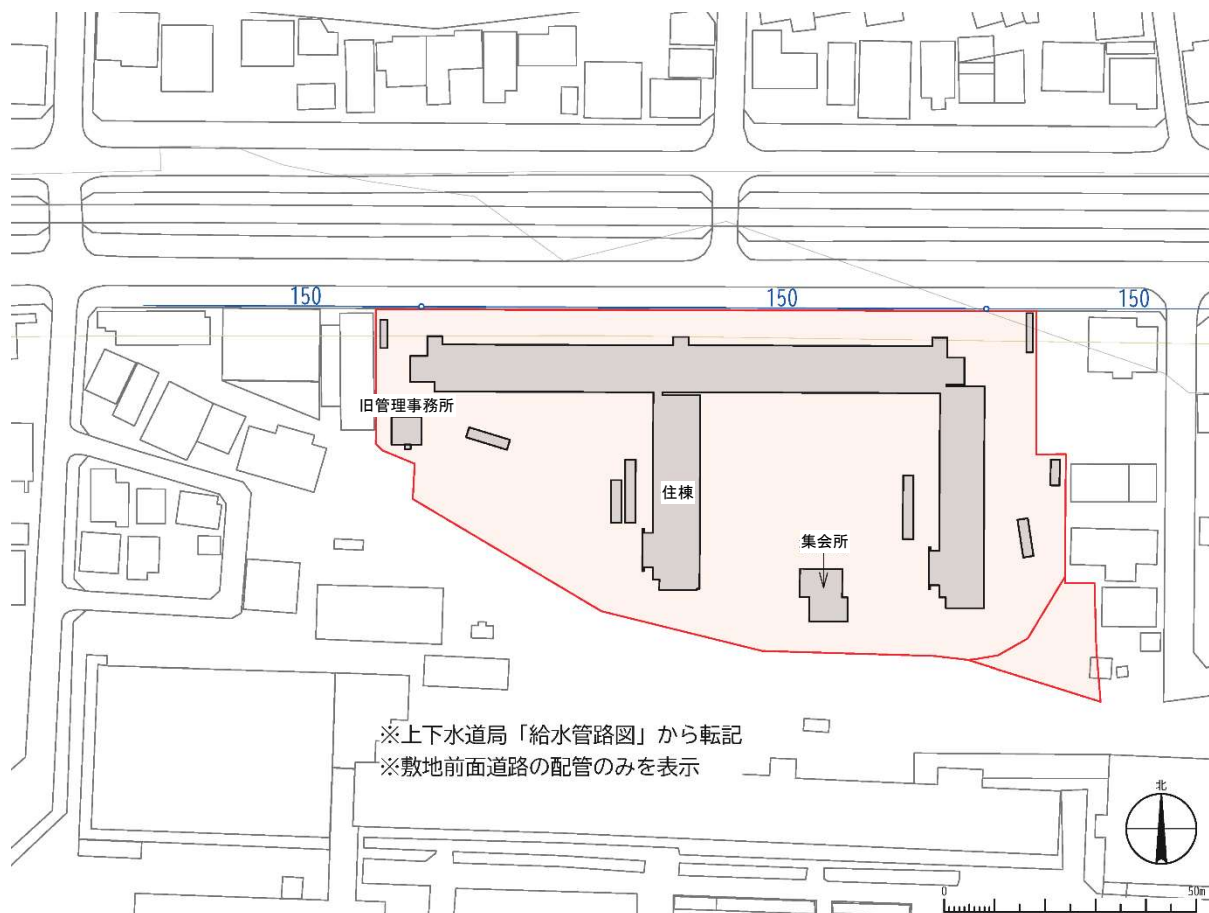
検討敷地は、市道「船附森下町線」にのみ面している。幅員は、概ね14.0～14.5mとなっている。



※インフラの整備状況は参考であり、詳細は施設管理者に確認すること。

2) 上水道

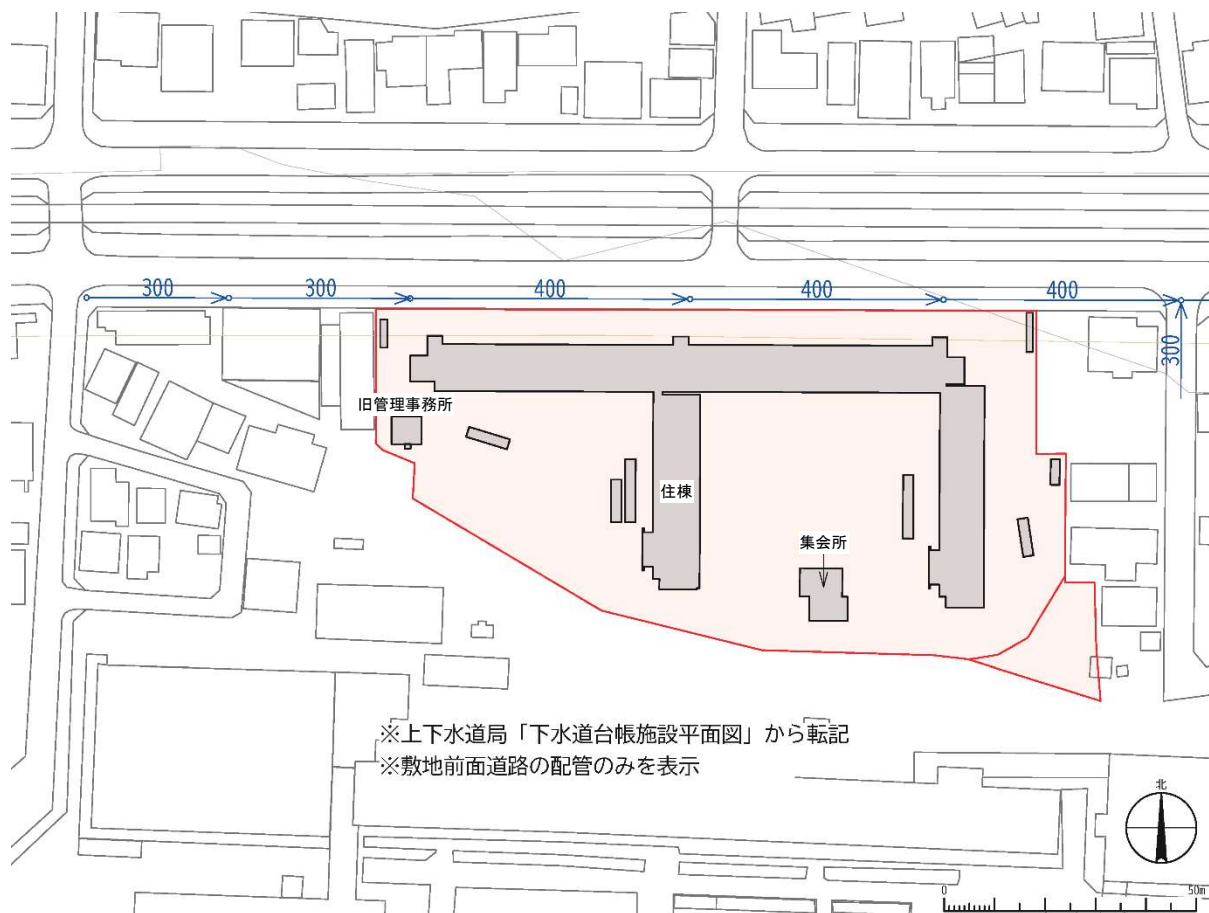
市道「船附森下町線」の歩道部に水道管（φ150）が埋設されている。



※インフラの整備状況は参考であり、詳細は施設管理者に確認すること。

3) 下水道

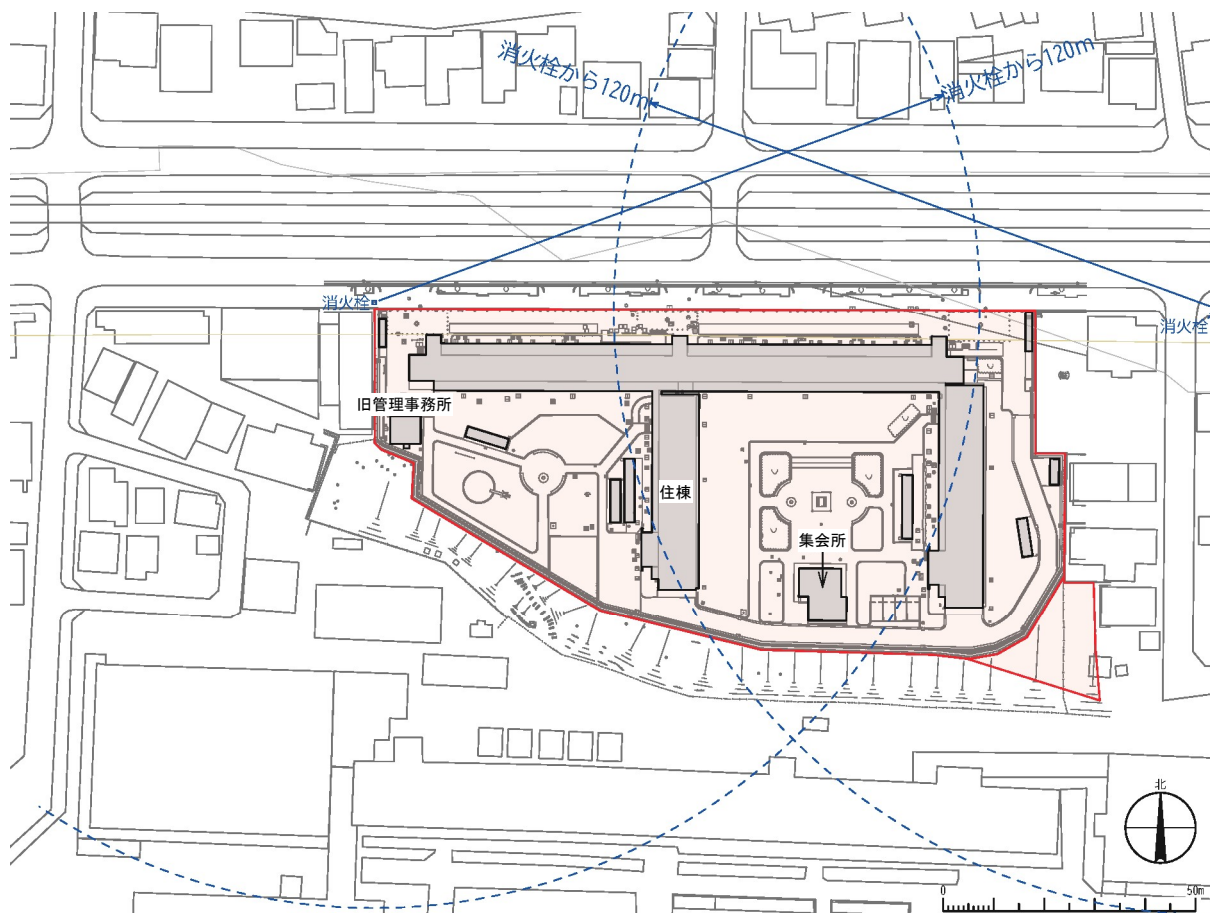
市道「船附森下町線」の歩道部に下水道管（φ300～400）が埋設されている。



※インフラの整備状況は参考であり、詳細は施設管理者に確認すること。

4) 消防水利

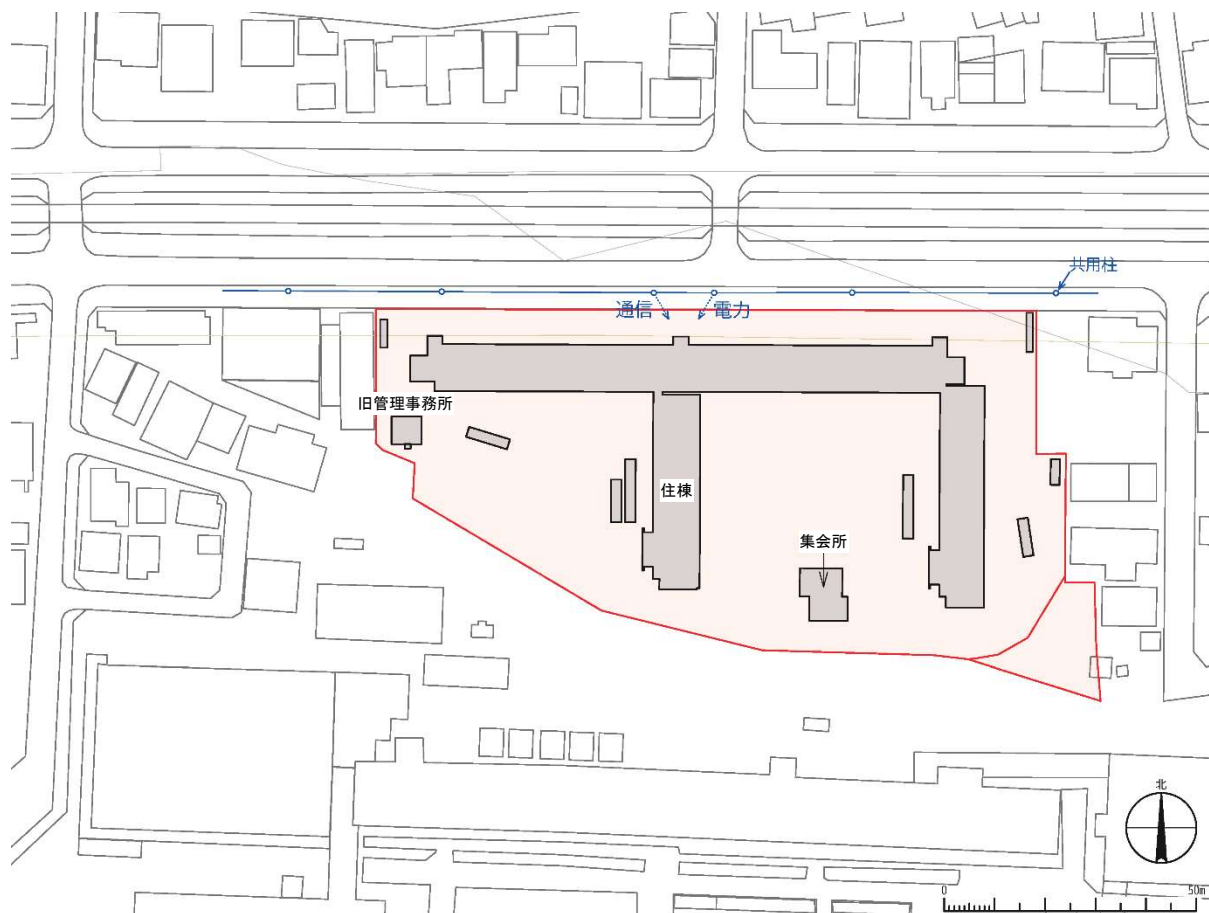
市道「船附森下町線」の歩道部に消火栓が2か所設置されている。



※インフラの整備状況は参考であり、詳細は施設管理者に確認すること。

5) 電力・通信

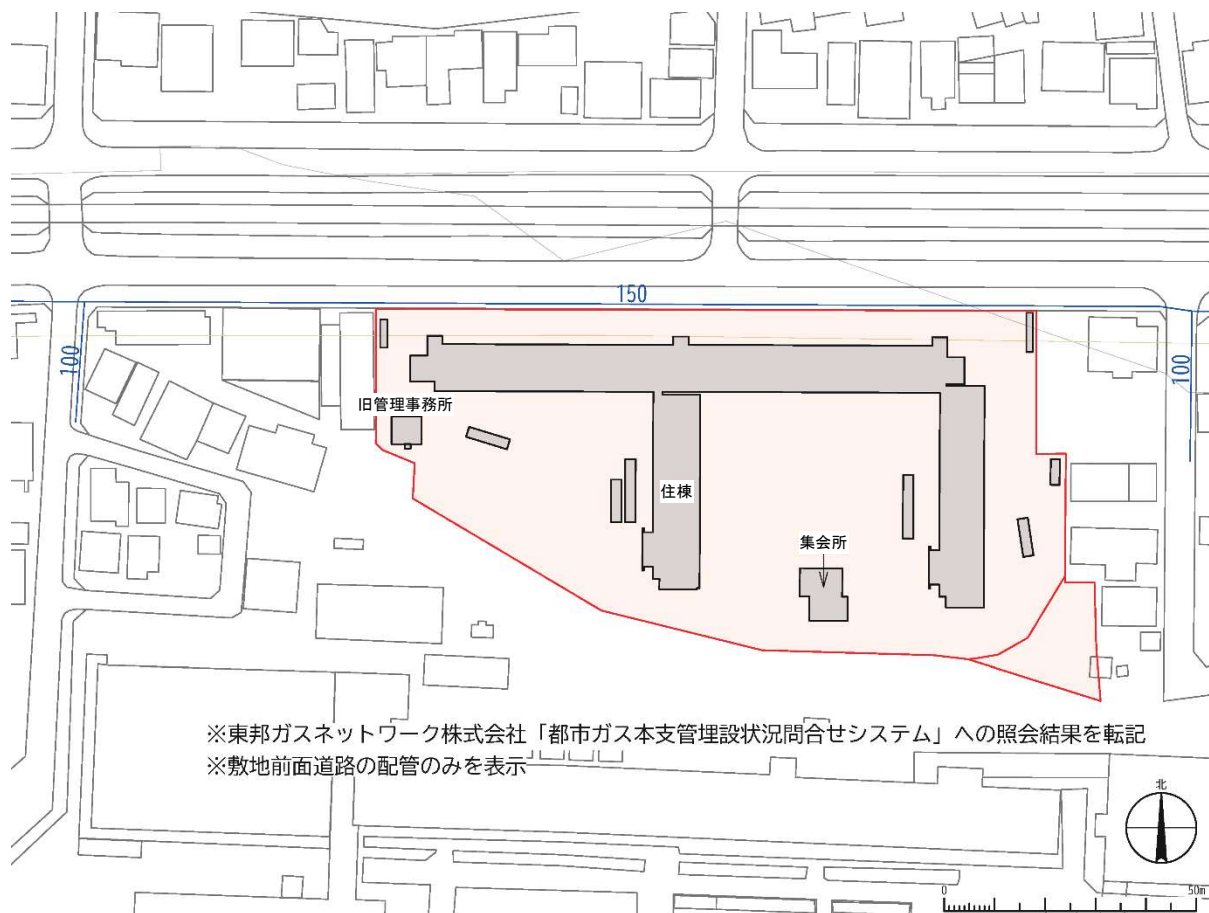
市道「船附森下町線」の歩道部に電力及び通信に係る電柱（共用柱）が設置されている。



※インフラの整備状況は参考であり、詳細は施設管理者に確認すること。

6) ガス

市道「船附森下町線」の歩道部にガス管（φ150）が埋設されている。



※インフラの整備状況は参考であり、詳細は施設管理者に確認すること。