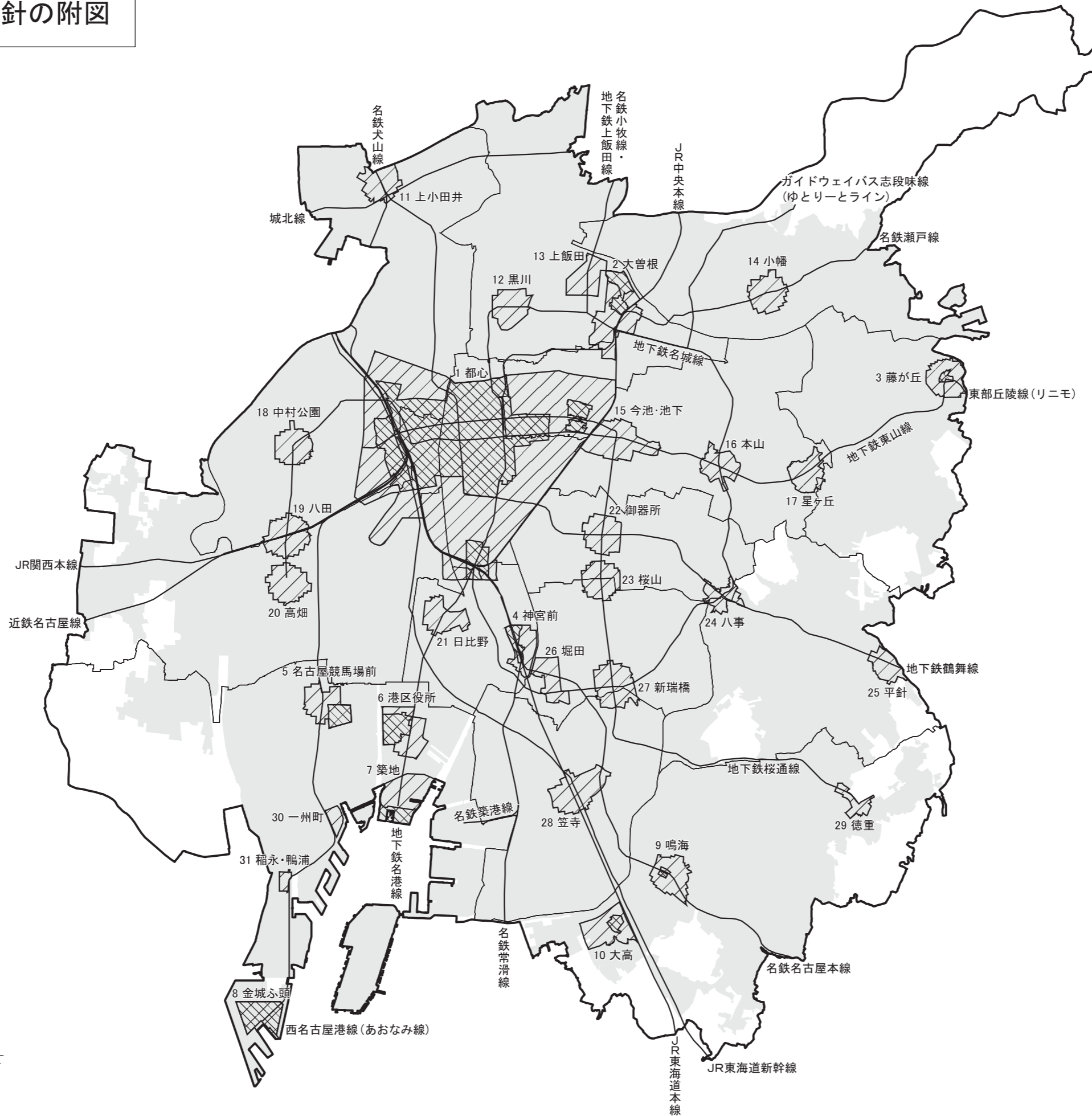


# 都市再開発の方針の附図



凡 例	
1号市街地	
2号地区	
人口集中地区 (平成12年国勢調査)	

※名称は1号市街地地区名



凡 例	
2号地区	——
市街地再開発事業	▨
土地区画整理事業	▧
町並み保存事業	▩
街路事業	■
公園事業	▩
地区計画	---
地区計画(都市機能誘導)	-☆-
都市再生緊急整備地域	-●-
特定都市再生緊急整備地域	-◎-
特定街区	-□-
都市再生特別地区	▨
高度利用地区	-▲-
臨港地区	-+-
都市景観形成地区	●
都市計画道路	▬
駅	●



※事業及び都市計画等は、2号地区内又は同地区に関連するものを記載。

都市再開発の方針の附図

# ①-2 筒井



凡 例	
2号地区	—
土地区画整理事業	▨
住宅市街地総合整備事業 (密集住宅市街地整備型)	▬
都市計画道路	■
駅	●

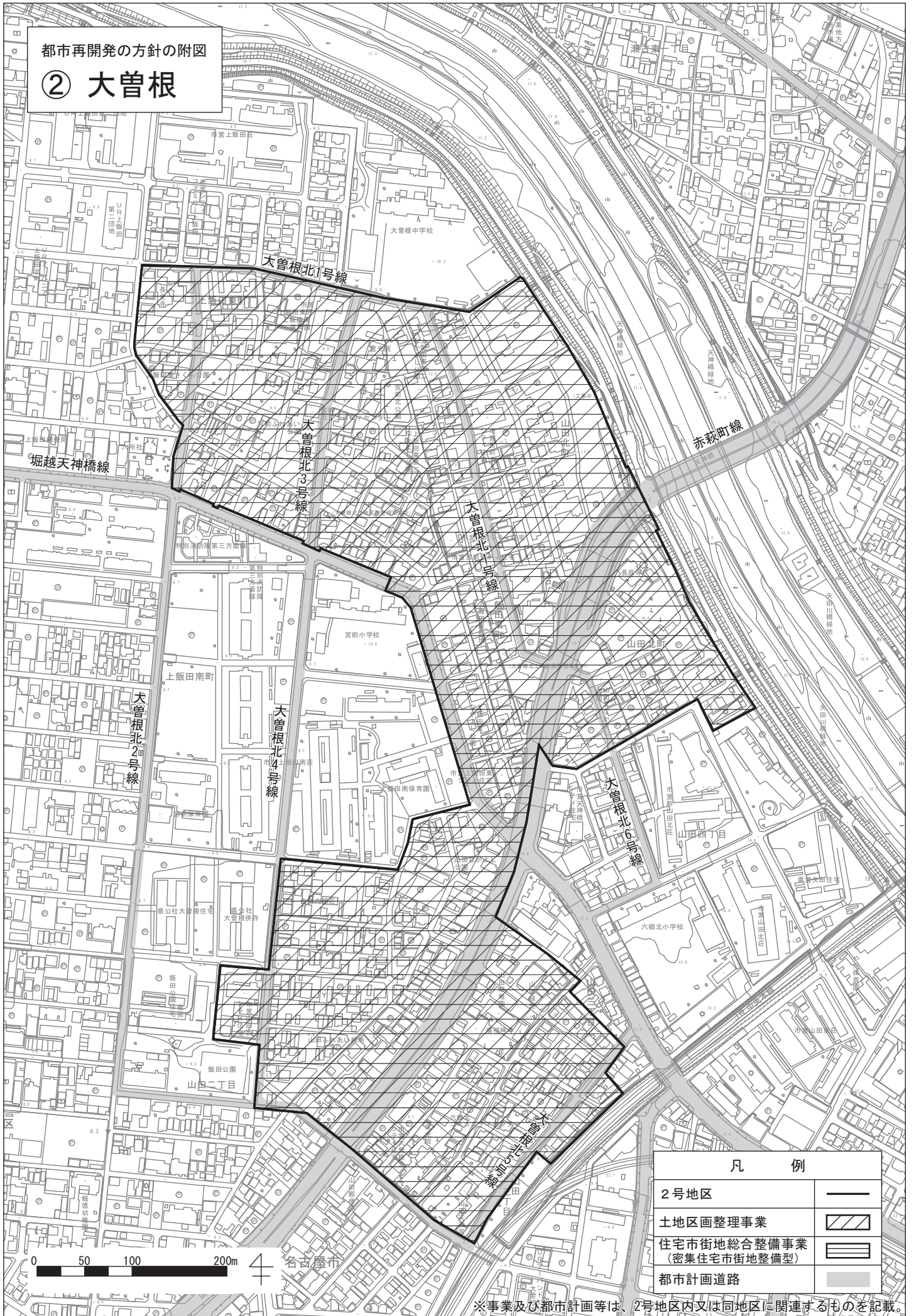
※事業及び都市計画等は、2号地区内又は同地区に関連するものを記載。

都市再開発の方針の附图

# ①-3 金山



# ② 大曽根

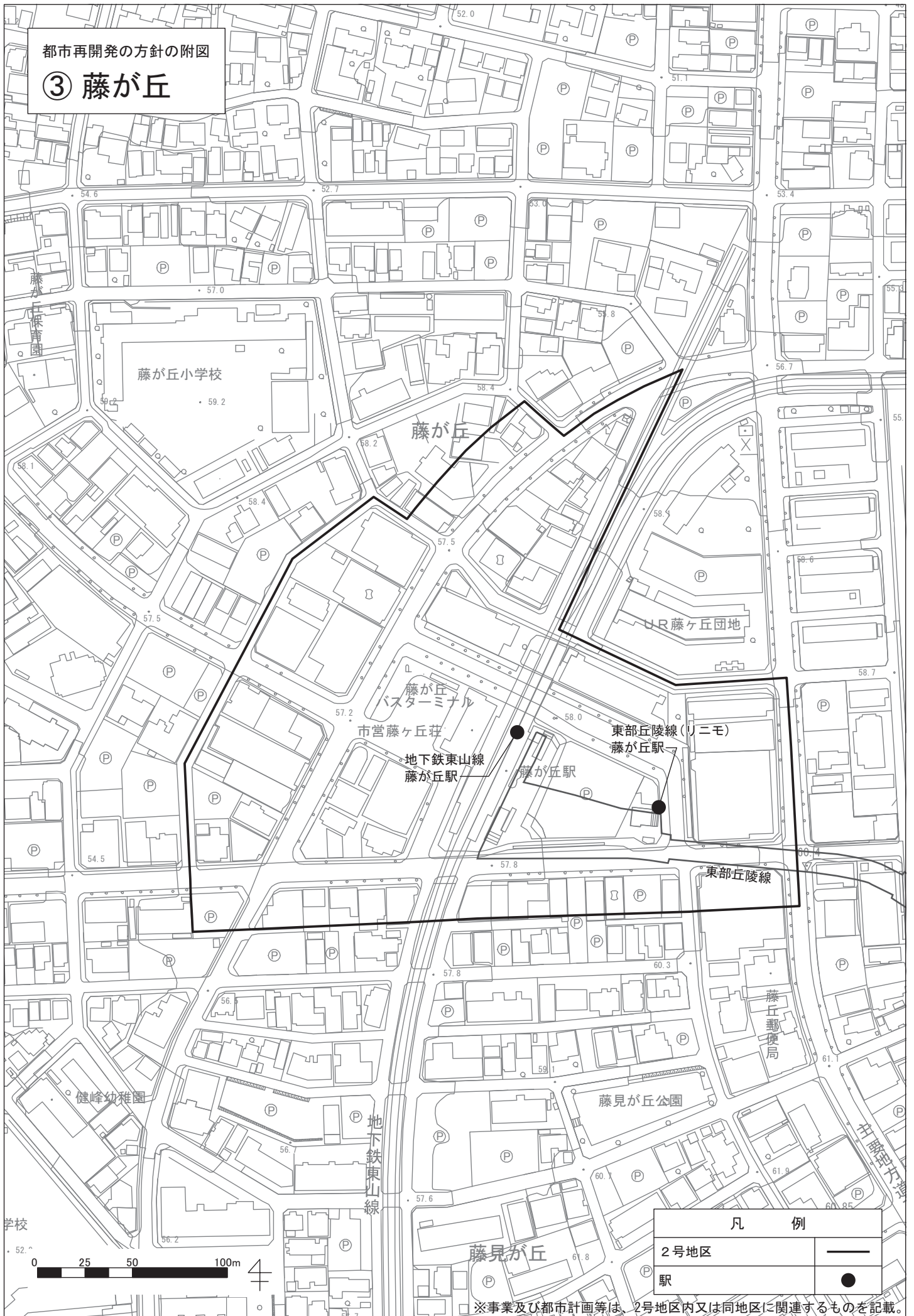


### 凡 例

2号地区	—
土地区画整理事業	▨
住宅市街地総合整備事業 (密集住宅市街地整備型)	▬
都市計画道路	■

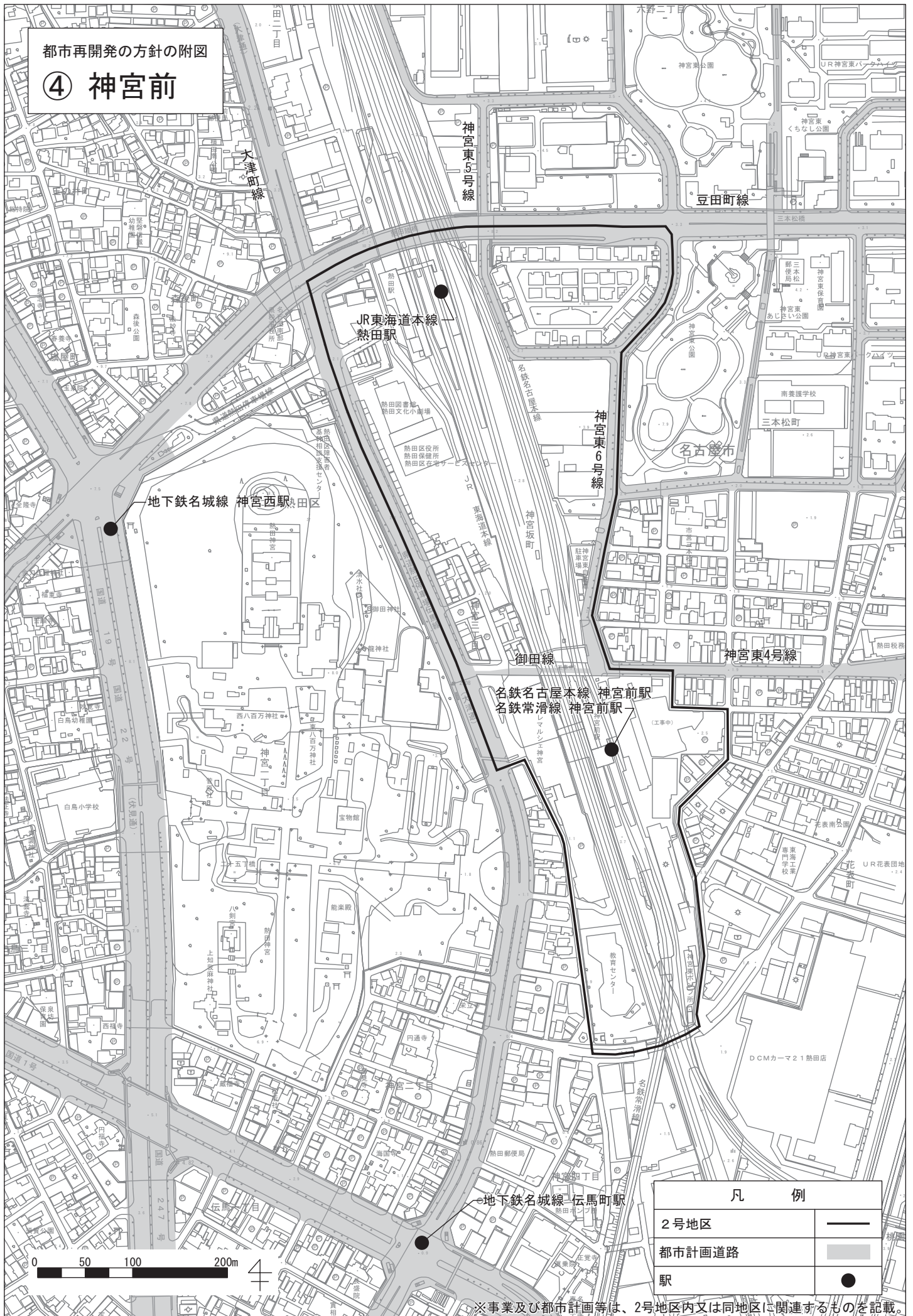
※事業及び都市計画等は、2号地区内又は同地区に関連するものを記載。

### ③ 藤が丘



都市再開発の方針の附图

# ④ 神宮前

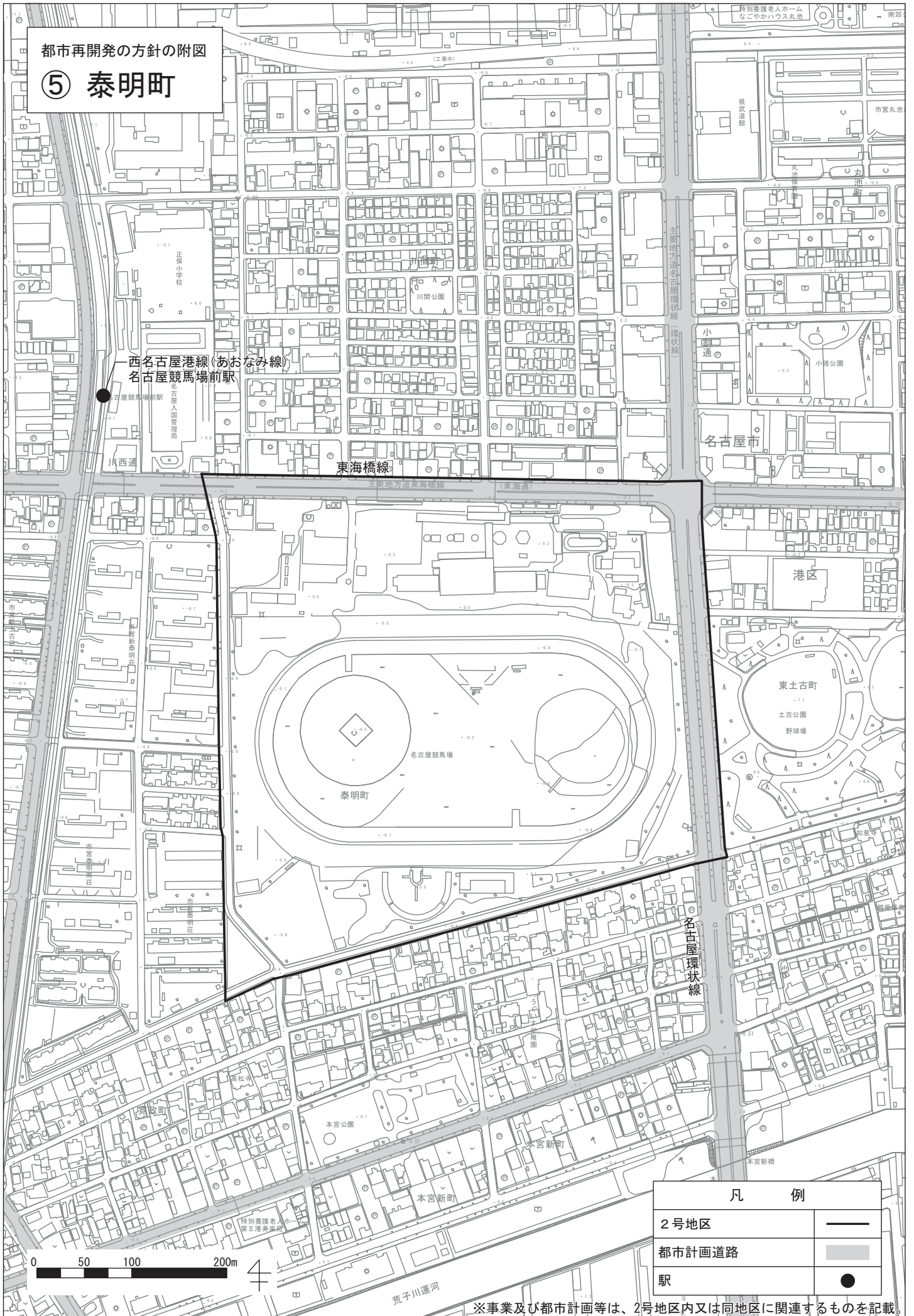


凡 例	
2号地区	—
都市計画道路	■
駅	●

※事業及び都市計画等は、2号地区内又は同地区に関連するものを記載。

都市再開発の方針の附図

# ⑤ 泰明町



西名古屋港線(あおなみ線)  
名古屋競馬場前駅

東海橋線

泰明町

名古屋競馬場

港区

東土古町

土古公園

野球場

名古屋環状線

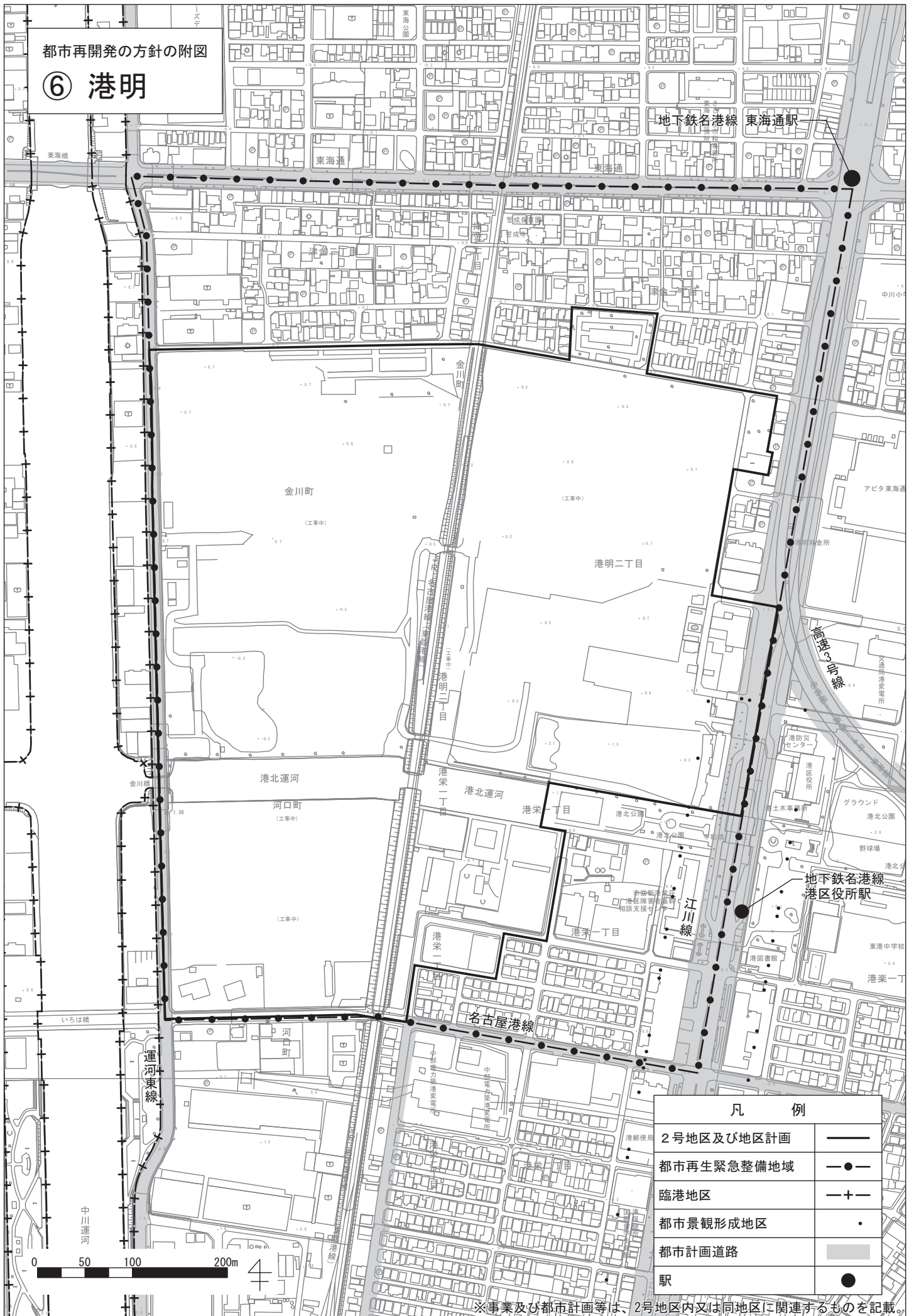
凡 例

2号地区	—
都市計画道路	■
駅	●

※事業及び都市計画等は、2号地区内又は同地区に関するものを記載。



⑥ 港明



凡 例	
2号地区及び地区計画	——
都市再生緊急整備地域	-●-
臨港地区	-+-
都市景観形成地区	・
都市計画道路	■
駅	●

※事業及び都市計画等は、2号地区内又は同地区に関連するものを記載。

都市再開発の方針の附図

⑦ ガーデンふ頭



名古屋港

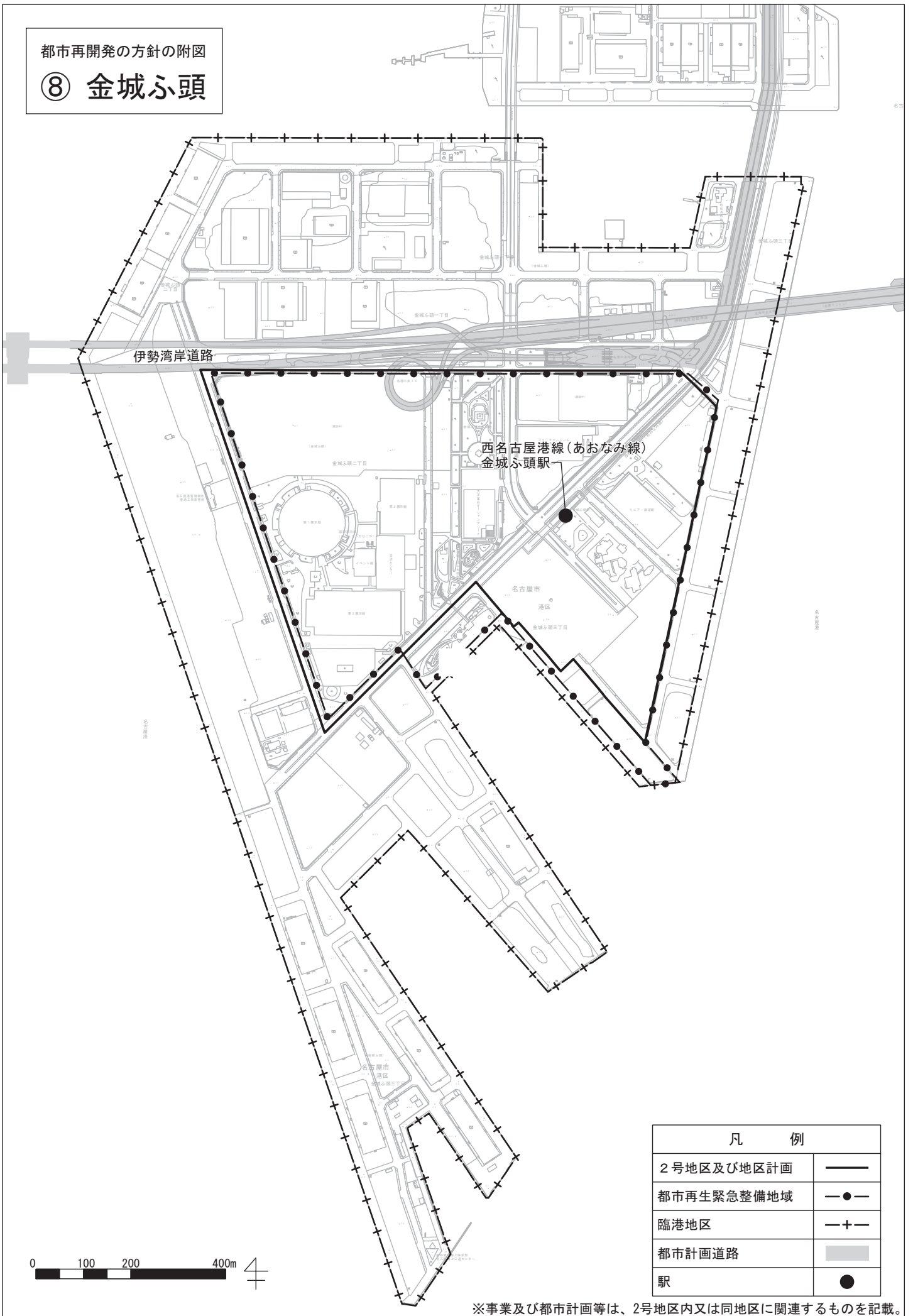


凡 例	
2号地区	——
臨港地区	-+-
都市景観形成地区	
都市計画道路	■
駅	●

※事業及び都市計画等は、2号地区内又は同地区に関連するものを記載。

都市再開発の方針の附图

# ⑧ 金城ふ頭

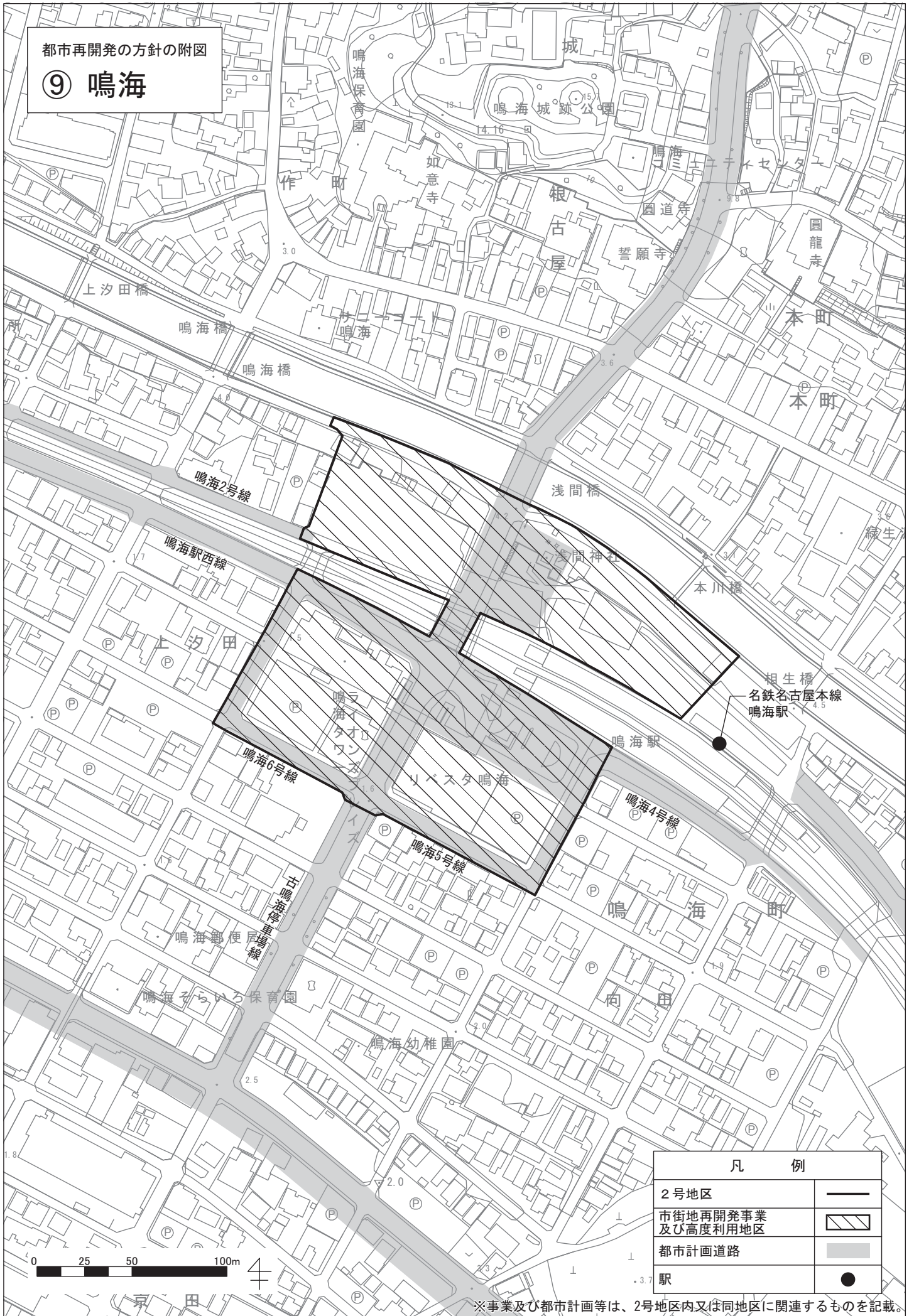


凡 例	
2号地区及び地区計画	——
都市再生緊急整備地域	—●—
臨港地区	—+—
都市計画道路	■
駅	●

※事業及び都市計画等は、2号地区内又は同地区に関連するものを記載。

都市再開発の方針の附図

# ⑨ 鳴海

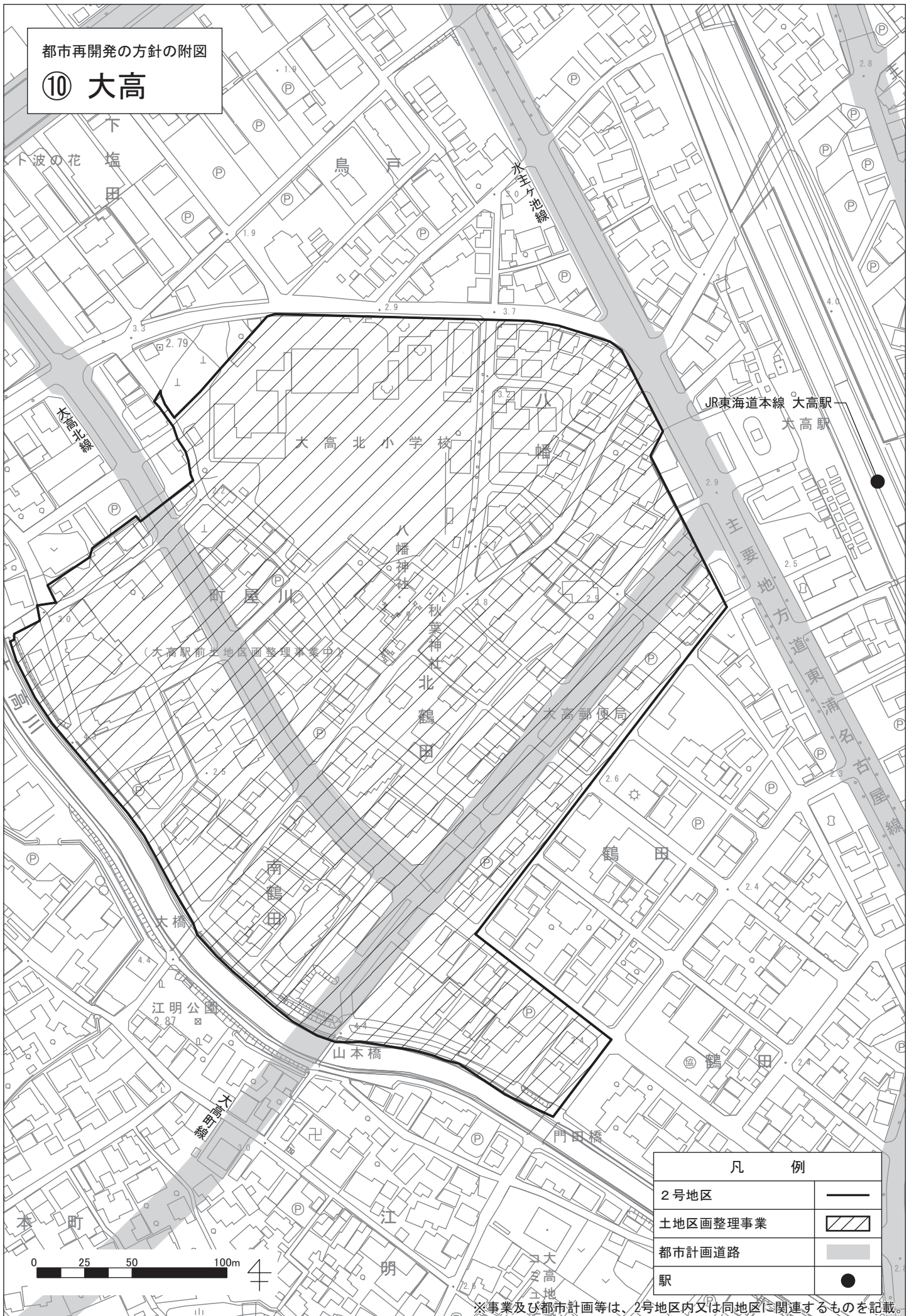


### 凡 例

2号地区	——
市街地再開発事業 及び高度利用地区	▨
都市計画道路	■
駅	●

※事業及び都市計画等は、2号地区内又住同地区に関連するものを記載。

⑩ 大高



(大高駅前北地区画整理事業中)

凡 例	
2号地区	—
土地区画整理事業	▨
都市計画道路	■
駅	●

※事業及び都市計画等は、2号地区内又は同地区に関連するものを記載。