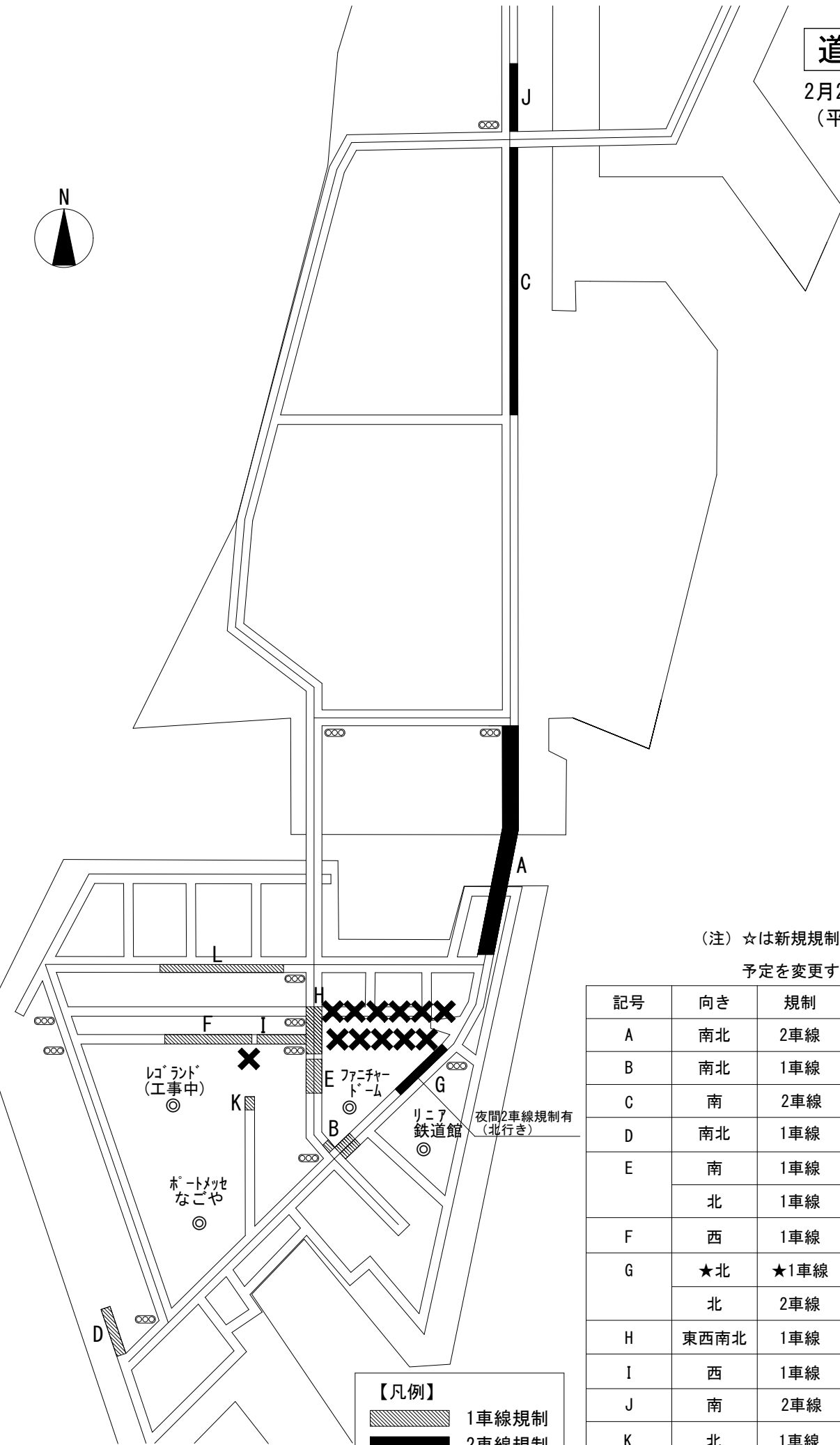
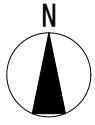


道路規制図




2月27日～3月5日
(平成29年2月7日現在)



(注) ☆は新規規制、★は規制変更箇所
予定を変更する場合があります

記号	向き	規制	時間帯	期間
A	南北	2車線	昼間	H29.3まで
B	南北	1車線	昼間	H29.3まで
C	南	2車線	終日	H29.3まで
D	南北	1車線	終日	H29.3まで
E	南	1車線	終日	H29.2まで
	北	1車線	昼間	H29.2まで
F	西	1車線	終日	H29.2まで
G	★北	★1車線	昼間	H29.2まで
	北	2車線	夜間	H29.2まで
H	東西南北	1車線	昼間	H29.2まで
I	西	1車線	昼間	H29.3まで
J	南	2車線	終日	H29.2まで
K	北	1車線	昼間	H29.2まで
☆L	西	1車線	昼間	H29.3まで

【凡例】

-  1車線規制
-  2車線規制
-  通行止