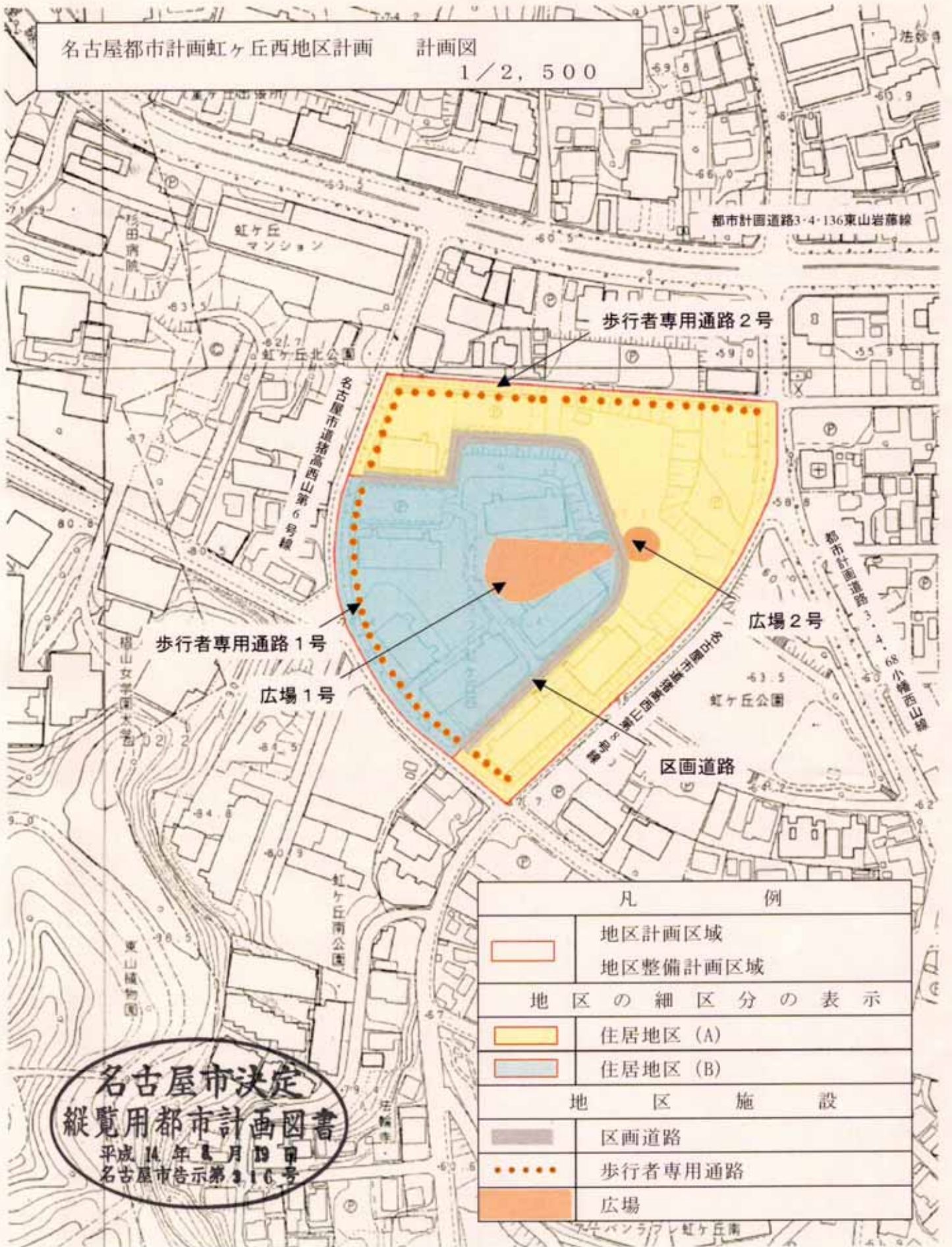








名古屋都市計画虹ヶ丘西地区計画

計画図

1/2,500



凡 例	
	地区計画区域 地区整備計画区域
地区の細区分の表示	
	住居地区 (A)
	住居地区 (B)
地区施設	
	区画道路
	歩行者専用通路
	広場

名古屋市決定  
縦覧用都市計画図書  
平成14年8月19日  
名古屋市告示第316号