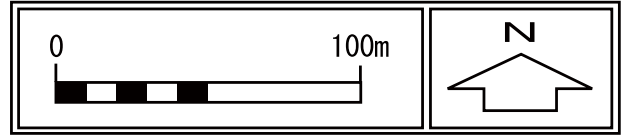
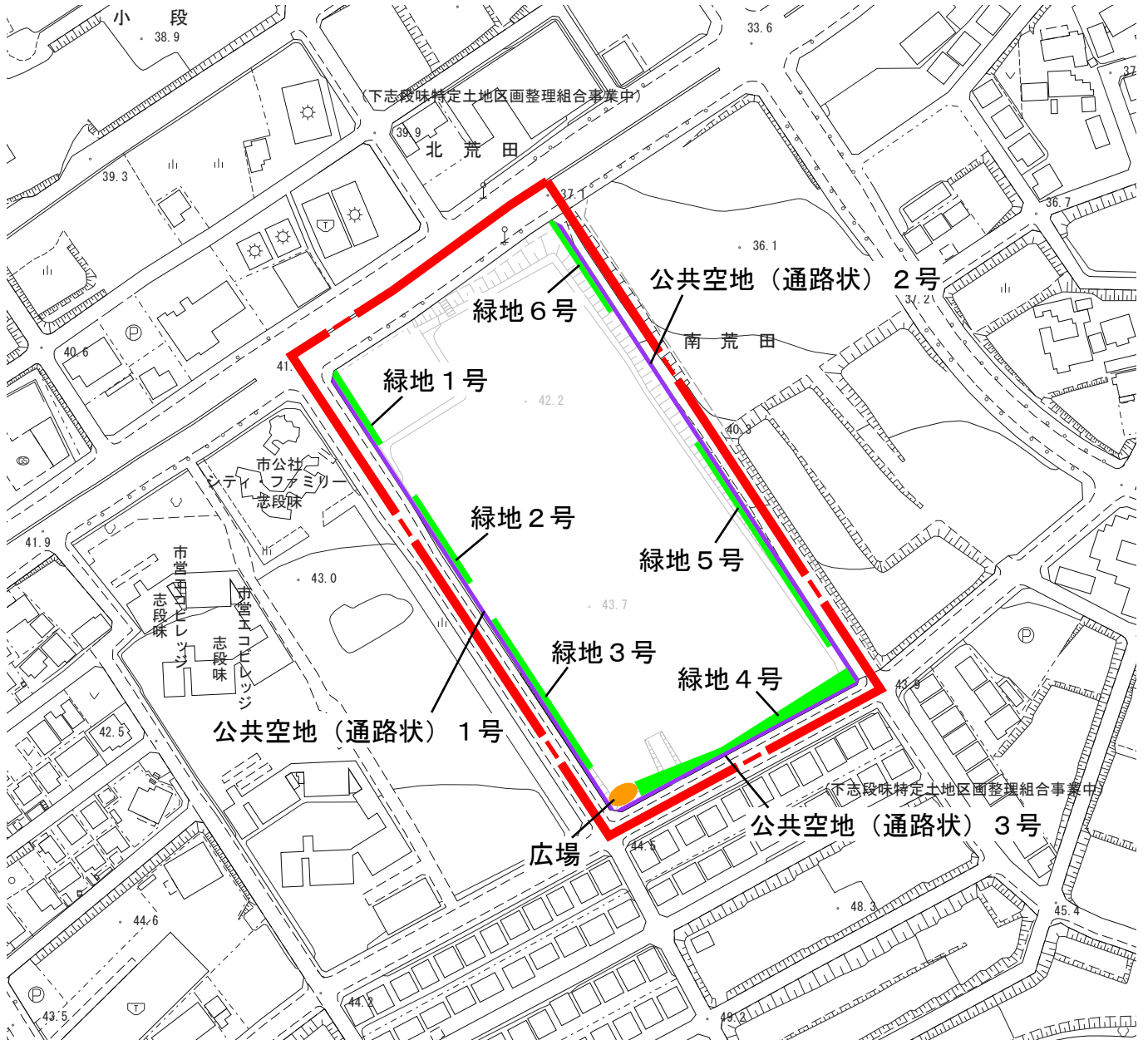


計画図 (1)


(下志段味南荒田地区計画)





縮尺 1 / 2,500




凡例

 地区計画区域及び地区整備計画区域

※区分線の種類

 : 道路・河川・鉄道等地形地物の中心
 : 沿道指定その他

凡例(地区施設)

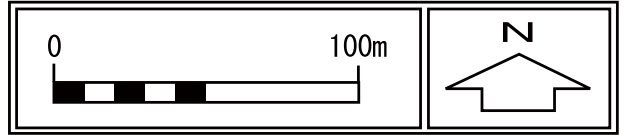
 公共空地(通路状)

 広場

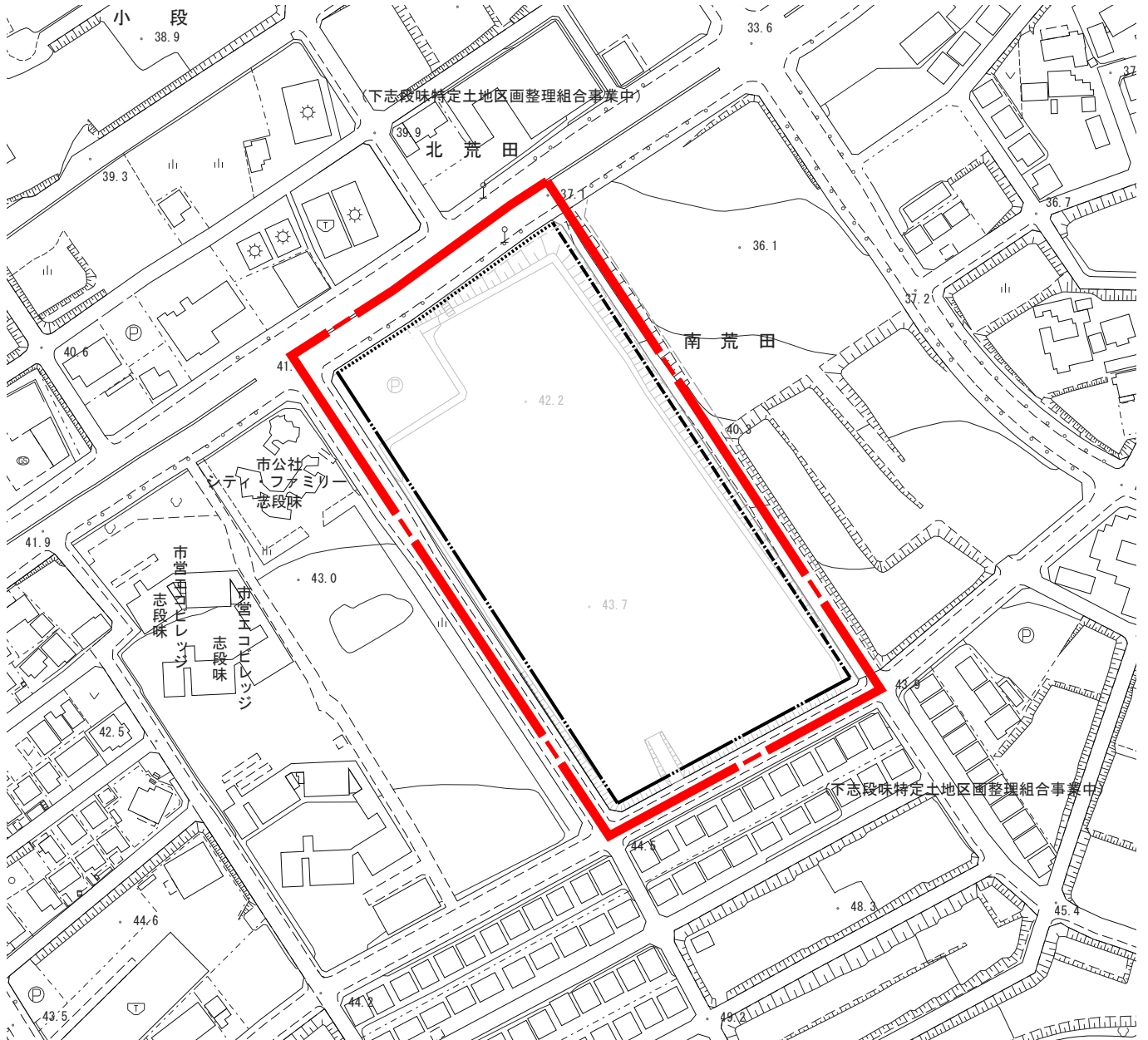
 緑地

計画図 (2)


(下志段味南荒田地区計画)





縮尺 1 / 2,500






凡例

 地区計画区域及び地区整備計画区域

※区分線の種類

 : 道路・河川・鉄道等地形地物の中心
 : 沿道指定その他

凡例(壁面の位置の制限)

	道路境界線から0.5m
	道路境界線から1.0m
	道路境界線から1.5m