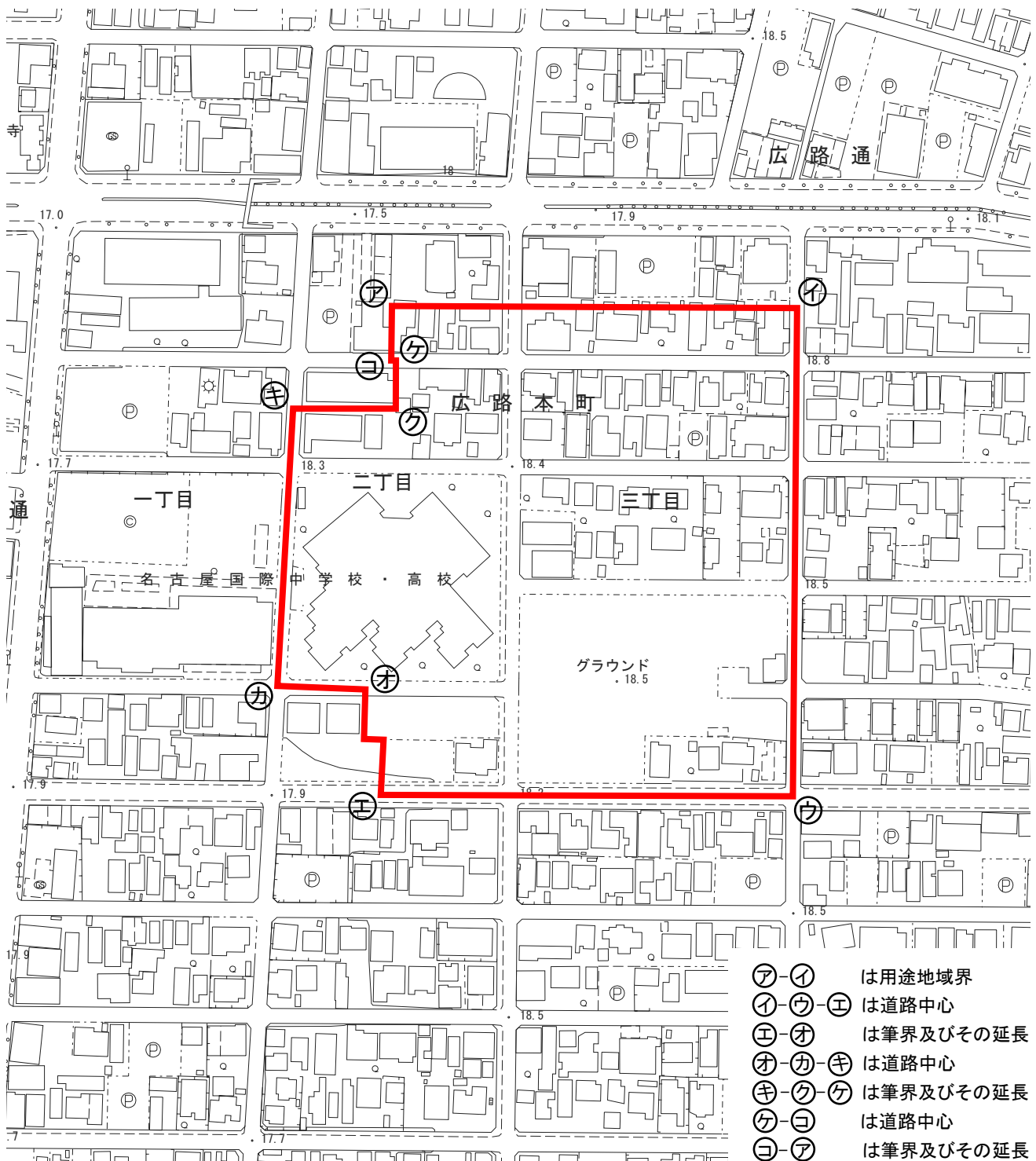
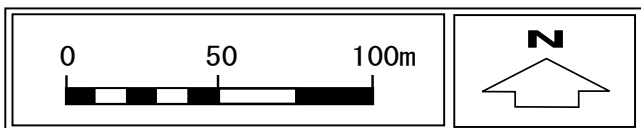


計画図


(広路本町地区計画)



- ア-イ は用途地域界
- イ-ウ-エ は道路中心
- エ-オ は筆界及びその延長
- オ-カ-キ は道路中心
- キ-ク-ケ は筆界及びその延長
- ケ-コ は道路中心
- コ-ア は筆界及びその延長



縮尺 1/2,500

凡 例	
	地区計画区域及び地区整備計画区域