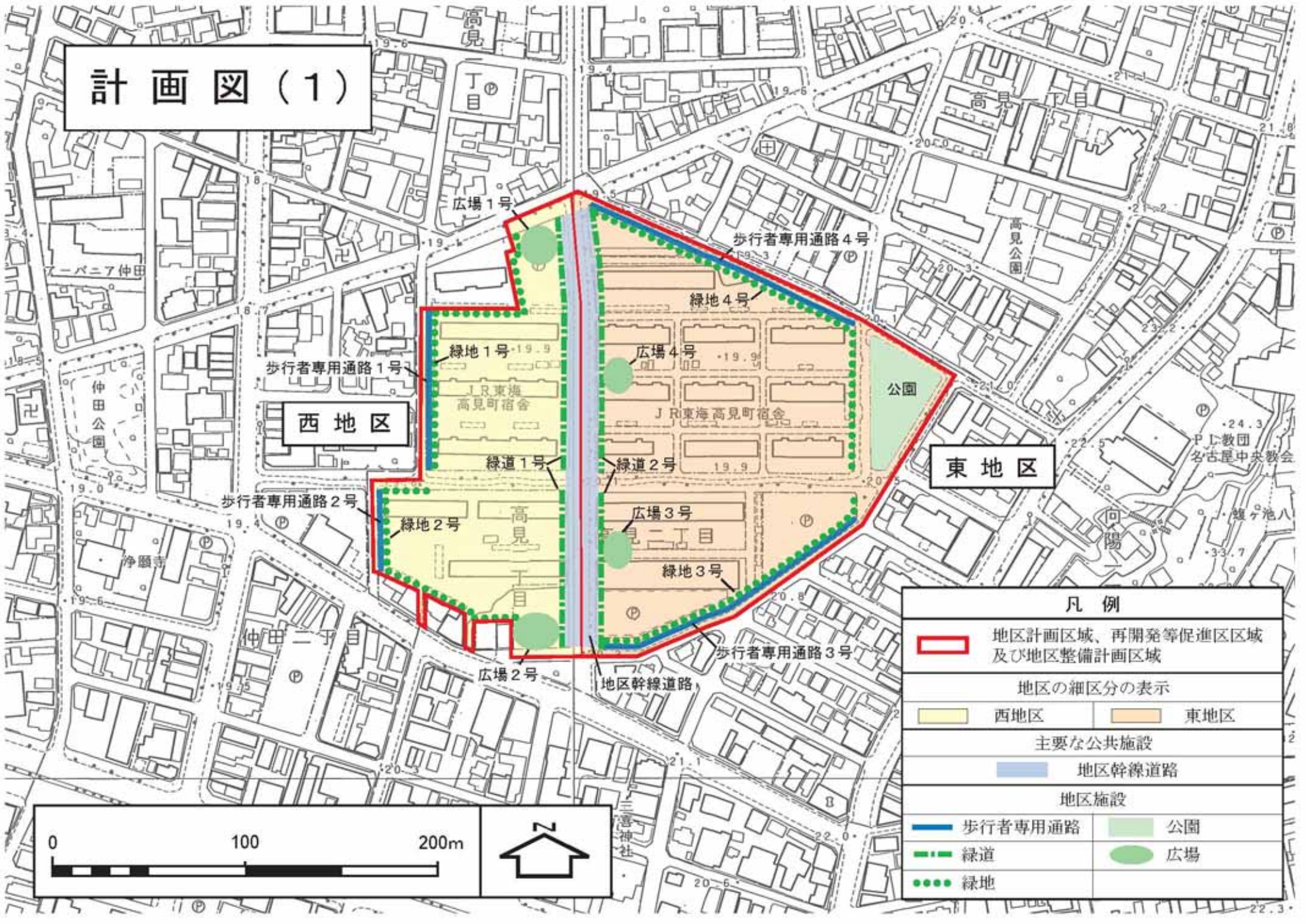












# 計画図(1)



西地区

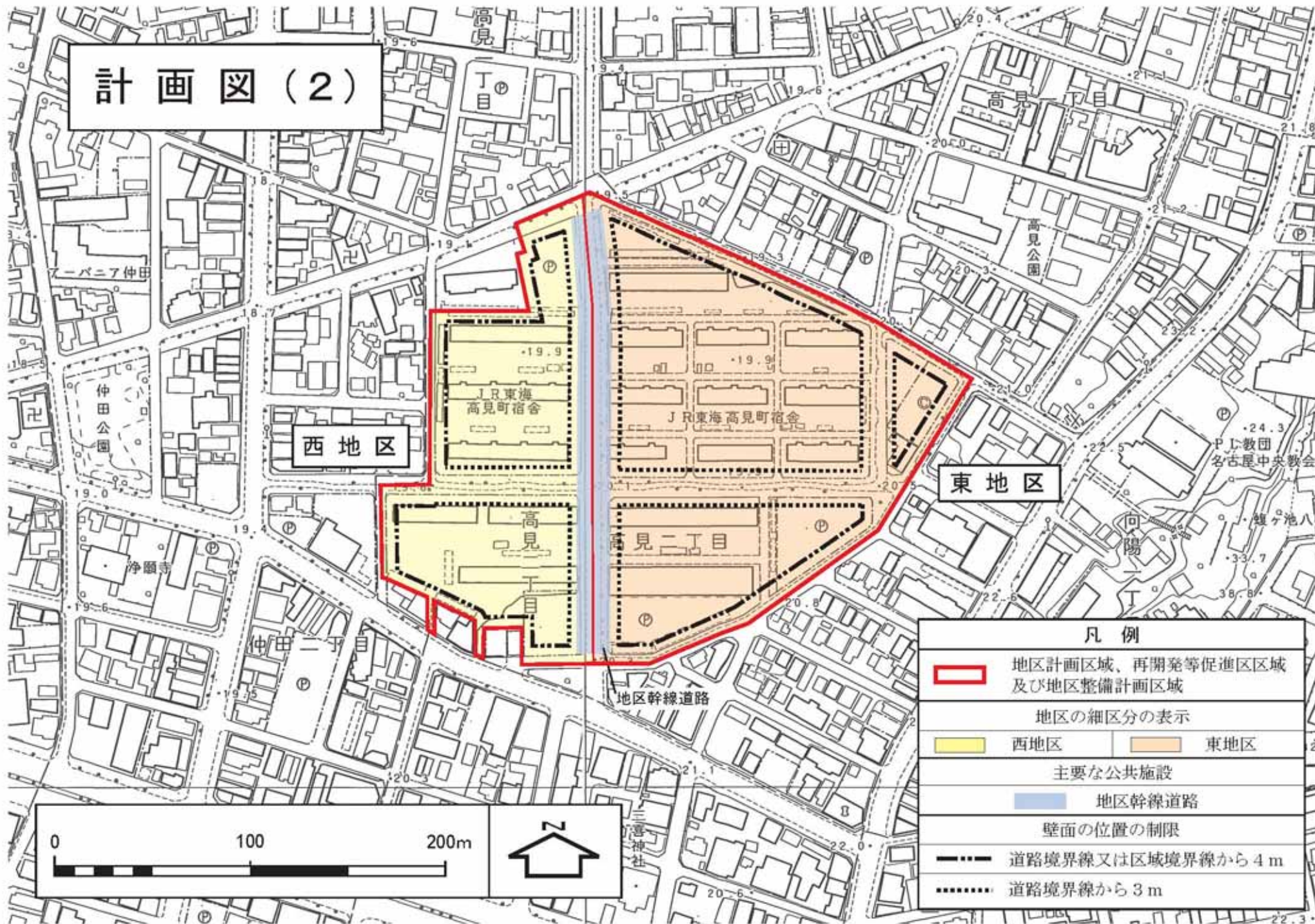
東地区

凡例	
	地区計画区域、再開発等促進区区域及び地区整備計画区域
地区の細区分の表示	
	西地区
	東地区
主要な公共施設	
	地区幹線道路
地区施設	
	歩行者専用通路
	緑道
	緑地
	公園
	広場





# 計画図(2)



西地区

東地区

凡例	
	地区計画区域、再開発等促進区区域及び地区整備計画区域
地区の細区分の表示	
	西地区
	東地区
主要な公共施設	
	地区幹線道路
壁面の位置の制限	
	道路境界線又は区域境界線から4m
	道路境界線から3m

