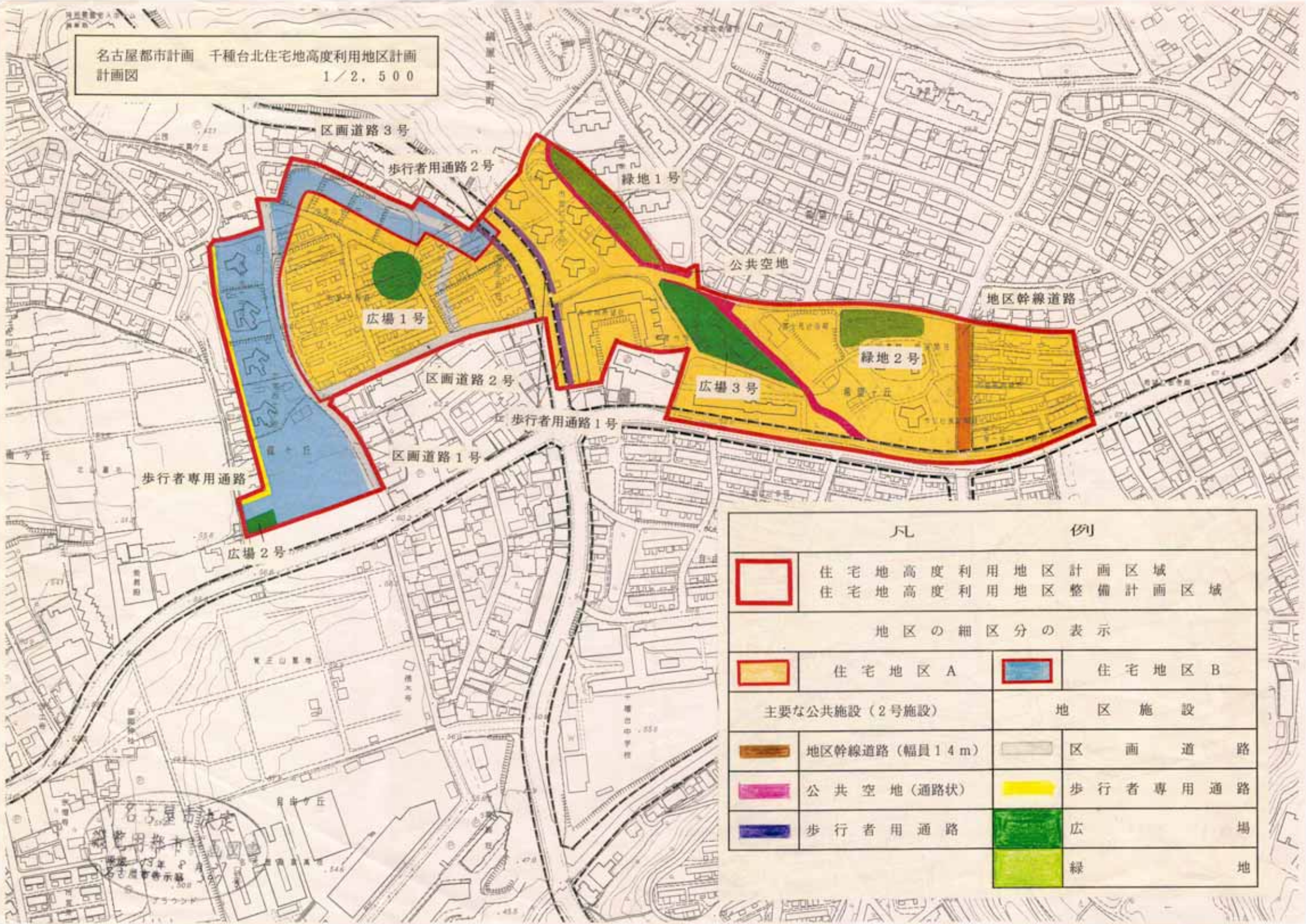












名古屋都市計画 千種台北住宅地高度利用地区計画
計画図

1/2,500



凡		例	
	住宅地高度利用地区計画区域 住宅地高度利用地区整備計画区域		
地区の細区分の表示			
	住宅地区 A		住宅地区 B
主要な公共施設 (2号施設)		地区施設	
	地区幹線道路 (幅員14m)		区画道路
	公共空地 (通路状)		歩行者専用通路
	歩行者用通路		広
			緑地