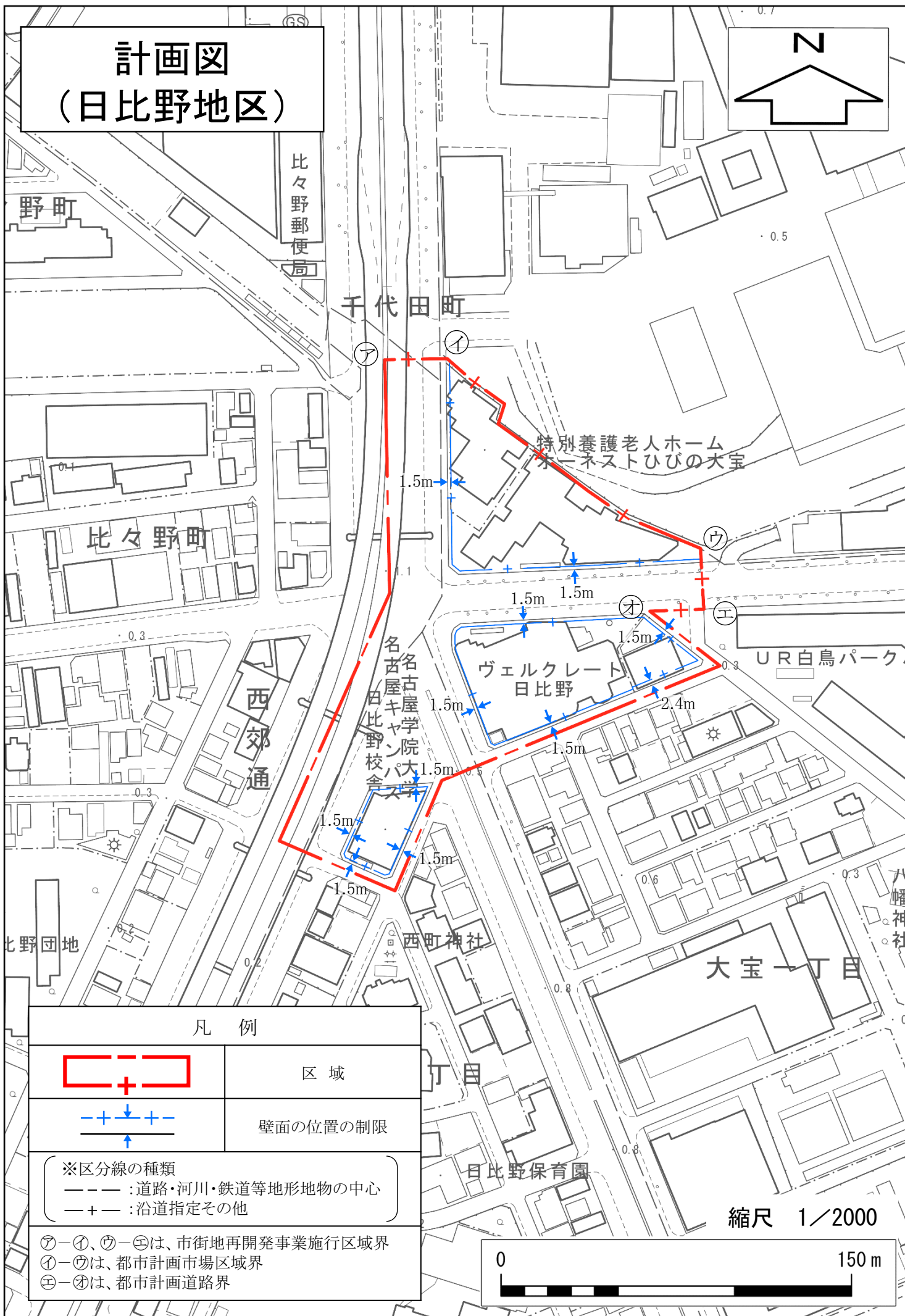
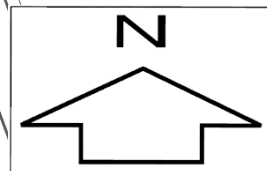


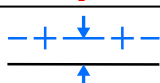
計画図 (日比野地区)



凡 例



区域



壁面の位置の制限

※区分線の種類

--- : 道路・河川・鉄道等地形地物の中心

-+- : 沿道指定その他

㉗-㉘、㉙-㉚は、市街地再開発事業施行区域界

㉛-㉜は、都市計画市場区域界

㉝-㉞は、都市計画道路界

縮尺 1/2000

