सन् 2022 जुनसम्ममा

इन्टर्नल वाटर ओभरफ्लो हजार्ड म्याप

Tempaku वार्ड

0 500 1,000m
1:12,000

N

डुबान निरन्तरता समयको नक्सा

0 500 1,000m
1:30,000

डुबान गहिराइ 0.5m वा सो भन्दा बढिले निरन्तरता पाउने समय
- 12 घण्टा भन्दा कम
- 12 घण्टा~1 दिन भन्दा कम
- 1 दिन~3 दिन भन्दा कम
- 3 दिन वा सो भन्दा बढि

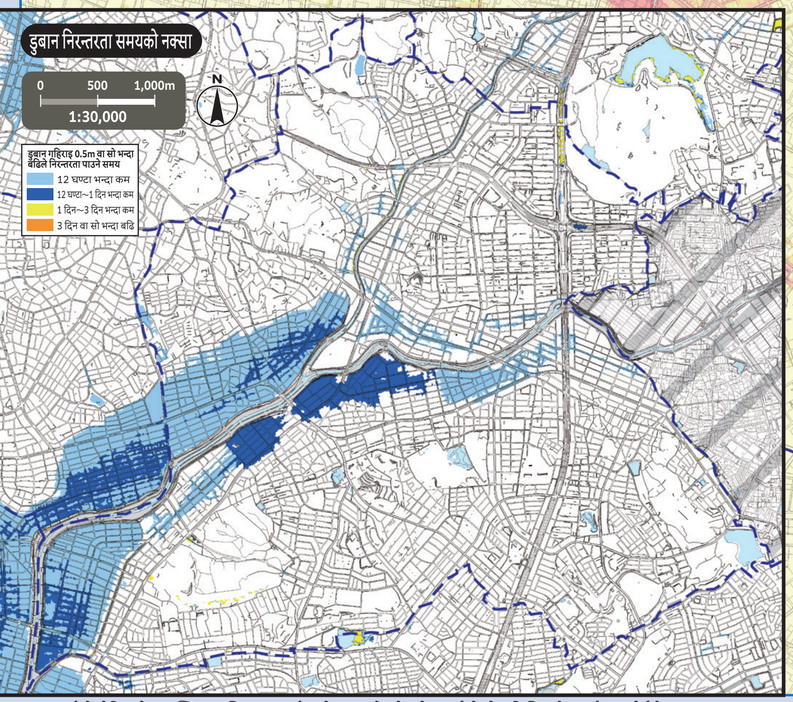

(व्याख्यात्मक वाक्य)

- नक्सामा देखाइएको डुबान आदि, आर्थिक वर्ष 2020 को अन्त्यमा हरेक सुविधास्थलको तयारी अवस्थालाई सोच-विचार गरेर, अनुमान गर्न सकिने सर्वाधिक ठूलो स्तरको वर्षा (156mm/h, 836mm/24h) को कारण, ढलमार्ग/सानो वा मध्यम आकारको नदी (बाढी हजार्ड म्यापमा बाढीको पानी ओभरफ्लो हुने अनुमान नगरिएको नदी) आदि ओभरफ्लो भएको अवस्थामा, अनुमानित डुबान क्षेत्र, डुबान गहिराइ तथा डुबान निरन्तरता समयहरू कम्प्यूटर ट्रायल गरी हिसाब निकालिएको हो।
- कम्प्यूटर ट्रायल गर्ने क्रममा, नदीको पानीको स्तर वृद्धि हुँदा चलाइने पानी निकास पम्प या कलभर्टको गेट बन्द गर्ने कुरालाई समेत मध्यनजर गरिएको छ।
- डुबान क्षेत्र, डुबान गहिराइ तथा डुबान निरन्तरता समय भनेको खालि अनुमान गरिएका मात्र हुन् तसर्थ, विभिन्न परिस्थितिहरू अनुसार अनुमान गरिएको भन्दा ठूलो हुने अवस्था पनि हुनसक्छ।
- यो नक्सा, Nagoya Cityले गरेको कम्प्यूटर ट्रायलको नतिजामा आधारित रहेर निर्माण गरिएको हो।

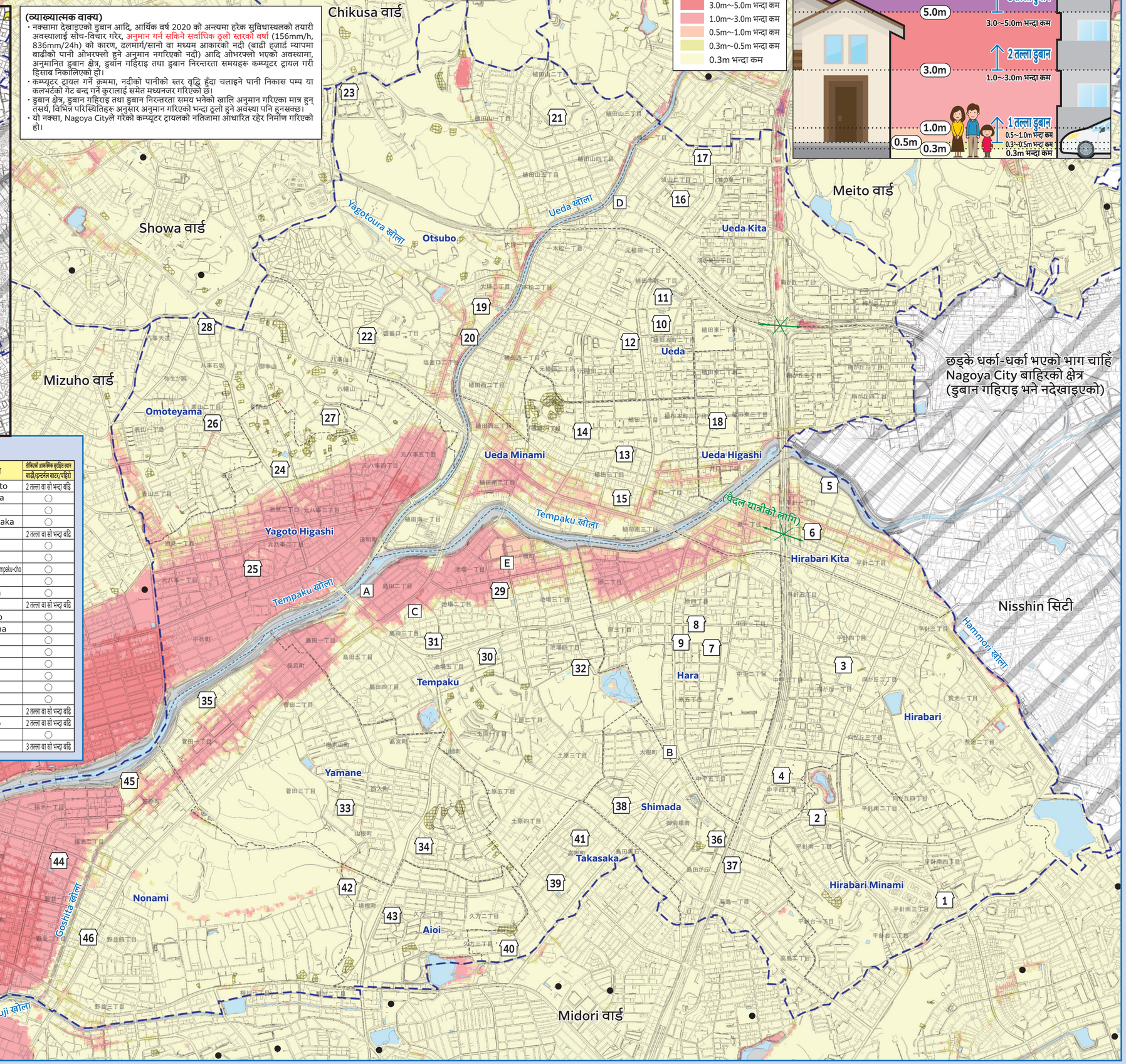

डुबान गहिराइ
- 10.0m वा सो भन्दा बढि
- 5.0m~10.0m भन्दा कम
- 3.0m~5.0m भन्दा कम
- 1.0m~3.0m भन्दा कम
- 0.5m~1.0m भन्दा कम
- 0.3m~0.5m भन्दा कम
- 0.3m भन्दा कम

डुबानको मात्रा

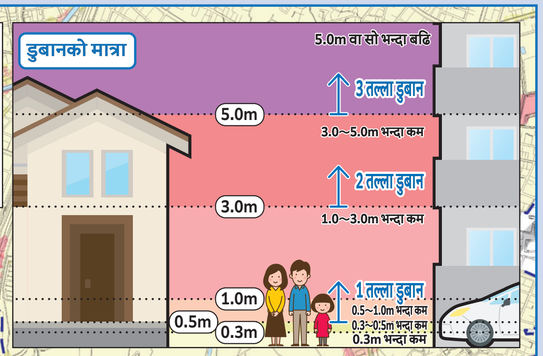

*अन्य वार्डको तोकिएको आकस्मिक सुरक्षित स्थान तर्फ जाने वा नजाने भनेर हरेक वार्डको हरेक किसिमको हजार्ड म्याप हेर्नुहोस्।
Nagoya Cityको आधिकारिक वेबसाइटमा सम्पूर्ण वार्डहरूको हजार्ड म्याप सार्वजनिक गरिएको छ।

नम्बर	सुविधास्थलको नाम (□ छाप)	अवस्थित ठेगाना	तोकिएको आकस्मिक सुरक्षित स्थान बाढी/इन्टर्नल वाटर/पहिरो
1	Hirabari Minami प्राथमिक विद्यालय	4-402 Hirabari Minami	○
2	Hirabari Minami सामुदायिक केन्द्र	1-113 Hirabari Minami	○
3	Hirabari प्राथमिक विद्यालय	1-620 Mukaigaoka	○
4	Hirabari जुनियर हाई स्कूल	4-701 Nakahira	○
5	Hirabari Kita प्राथमिक विद्यालय	1-501 Hirabari	○
6	Hirabari Kita सामुदायिक केन्द्र	1-1415 Hirabari	○
7	Hara प्राथमिक विद्यालय	5-601 Hara	○
8	Hara जुनियर हाई स्कूल	4-1902-1 Hara	○
9	Hara सामुदायिक केन्द्र	4-1902-3 Hara	○
10	Ueda प्राथमिक विद्यालय	1-1201 Ueda-hommachi	○
11	Ueda जुनियर हाई स्कूल	1-702 Ueda-hommachi	○
12	Ueda सामुदायिक केन्द्र	2-301 Motoueda	○
13	Ueda Minami प्राथमिक विद्यालय	3-301 Ueda	○
14	Ueda Minami सामुदायिक केन्द्र	1-810 Ueda	○
15	Tempaku खेलकूद केन्द्र	3-1502 Ueda	2 तल्ला वा सो भन्दा बढि
16	Ueda Kita प्राथमिक विद्यालय	2-1302 Yakiyama	○
17	Ueda Kita सामुदायिक केन्द्र	1-203 Konosu	○
18	Ueda Higashi प्राथमिक विद्यालय	3-1003-1 Ueda Higashi	○
19	Otsubo प्राथमिक विद्यालय	2-1601 Otsubo	2 तल्ला वा सो भन्दा बढि
20	Otsubo सामुदायिक केन्द्र	2-1901-3 Otsubo	2 तल्ला वा सो भन्दा बढि
21	Tempaku अपाङ्गता भएकाहरूका लागि विद्यालय	2-101 Uedayama	○
22	Meijo विश्वविद्यालय (Tempaku विद्यालय भवन)	1-501 Shiogamaguchi	○
23	Higashiyama पार्क टेनिस केन्द्र	60-19 Urayama, Aza, Yagoto, Oaza, Tempaku-cho	○
24	Yagoto Higashi प्राथमिक विद्यालय	1801 Otokikiyama	○
25	Yagoto Higashi सामुदायिक केन्द्र	2-48-1 Motoyagoto	2 तल्ला वा सो भन्दा बढि
26	Omoteyama प्राथमिक विद्यालय	2-701 Omoteyama	○
27	Miyukiyama जुनियर हाई स्कूल	1001 Miyukiyama	○
28	Omoteyama सामुदायिक केन्द्र	302-2 Yagotoishizaka	○
29	Tempaku प्राथमिक विद्यालय	2-1109 Ikeba	2 तल्ला वा सो भन्दा बढि
30	Tempaku जुनियर हाई स्कूल	5-1014 Ikeba	○
31	Tempaku सामुदायिक केन्द्र	3-912 Shimada	○
32	Tempaku आजीवन शिक्षा केन्द्र	4050 Kuroishi, Aza, Shimada, Oaza, Tempaku-cho	○
33	Yamane प्राथमिक विद्यालय	189 Yamane-cho	○
34	Yamane सामुदायिक केन्द्र	3-24 Hitotsuyama	○
35	Tempaku स्कूल शारीरिक शिक्षा केन्द्र	1-501 Sugeta	2 तल्ला वा सो भन्दा बढि
36	Shimada प्राथमिक विद्यालय	351 Gozemba-cho	○
37	Shimada सामुदायिक केन्द्र	1-117-2 Takashima	○
38	Mitsuba नर्सरी स्कूल	57 One-cho	○
39	Takasaka प्राथमिक विद्यालय	89 Takasaka-cho	○
40	Hisakata जुनियर हाई स्कूल	3-163 Hisakata	○
41	Takasaka सामुदायिक केन्द्र	93 Takasaka-cho	○
42	Aioi प्राथमिक विद्यालय	36 Sakaine-cho	○
43	Aioi सामुदायिक केन्द्र	1-148 Hisakata	○
44	Nonami प्राथमिक विद्यालय	1-60 Nonami	2 तल्ला वा सो भन्दा बढि
45	Minami Tempaku जुनियर हाई स्कूल	101 Sasahara-cho	2 तल्ला वा सो भन्दा बढि
46	Nonami सामुदायिक केन्द्र	2-391 Nonami	○
47	Wakamiya Commercial हाई स्कूल	76 Furukawa-cho	3 तल्ला वा सो भन्दा बढि

तोकिएको आकस्मिक सुरक्षित स्थान तर्फ जाने

○विपद्को खतरा भएको (विशेषगरी सुरक्षित स्थानमा जाने जानकारी (सुरक्षित स्थानमा जाने निर्देशन आदि) जारी गरेको बेलामा), घरमा बसेर जीवनको सुरक्षा गर्न नसकिने अवस्थामा, विपद्को प्रकार अनुसार तोकिएको आकस्मिक सुरक्षित स्थान तर्फ जानुहोस्।

○सुरक्षित स्थानमा जाने निर्देशन आदि आएपनि नआएपनि, स्वैच्छिक रूपमा सुरक्षित स्थानमा जान चाहेमा, अग्रिम रूपमा वार्डपालिकामा सम्पर्क गरेर, सुरक्षित स्थानको गन्तव्य आदि बारे जानकारी प्राप्त गर्नुहोस्।

Nagoya City विपद् प्रतिनियन्त्रण मुख्यालय/Tempaku वार्ड मुख्यालय (Tempaku Ward Office)
TEL/803-1111 (मेइन-लाइन) 807-3811~5 (डाइल-इन) FAX/801-0826

सरकारी तथा सार्वजनिक कार्यालय (□ छाप)
- A Tempaku वडा कार्यालय
- B Tempaku दमकल स्टेशन
- C Tempaku दमकल स्टेशन Shimada शाखा कार्यालय
- D Tempaku दमकल स्टेशन Ueda शाखा कार्यालय
- E Tempaku सिभिल इन्जिनियरिङ कार्यालय

नोट:
- 0 तोकिएको आकस्मिक सुरक्षित स्थान — ज्यान जोगाउनका लागि विपद्को खतरा टार्न सर्वप्रथम भाग्ने ठाउँ।
- अन्डरपास-रोड — ठूलो वर्षा भयो भने सडक डुबान भएर, आवतजावत बन्द हुने स्थान।
- पहिरो विपद् (विशेष) सतर्कता अपनाउनु पर्ने क्षेत्र — पहिरो विपद् उत्पन्न हुने डर भएको क्षेत्र।
- इलाकाको सिमाना (कुजाकाइ) / विद्यालय इलाकाको सिमाना (विद्यालय इलाकाको सिमाना लगाइ हो। विद्या विलयको लागि, हेरेक वार्डपालिकामा सोधपुछ गर्नुहोस्।)
- वार्ड बाहिरको तोकिएको आकस्मिक सुरक्षित स्थान

यो नक्सामा सन् 2015/16 मा रचना गरिएको सहरी विकास योजना आधारभूत नक्सा प्रयोग गरिएको छ।
पुनश्च, आवश्यकता अनुसार रचना पश्चात् अवस्थालाई संशोधन गरिएको छ।
Nisshin Cityको सम्बन्धमा, यसै नगरबाट स्वीकृति लिएर सहरी विकास योजना आधारभूत नक्सा प्रयोग गरिएको छ।
(मान्यता नम्बर Nisshin City: 3日都 No.256) पहिरो विपद् जानकारी म्याप, Aichi Prefecture, क्रियटिभ कमन्स लाइसेन्स डिस्प्ले 2.1 जापान (http://creativecommons.org/licenses/by/2.1/jp/)