내수범람 해저드맵 미도리구

2022년 6월 시점

0 1,000 2,000m
1:20,000

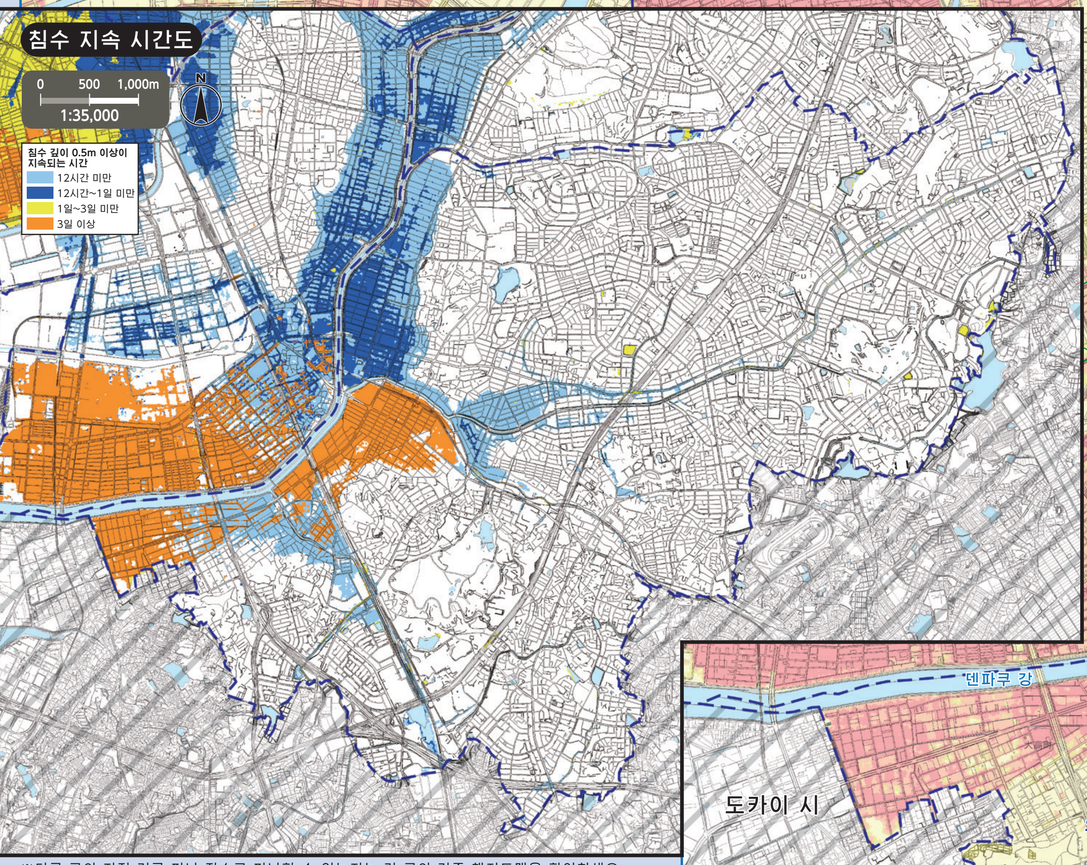

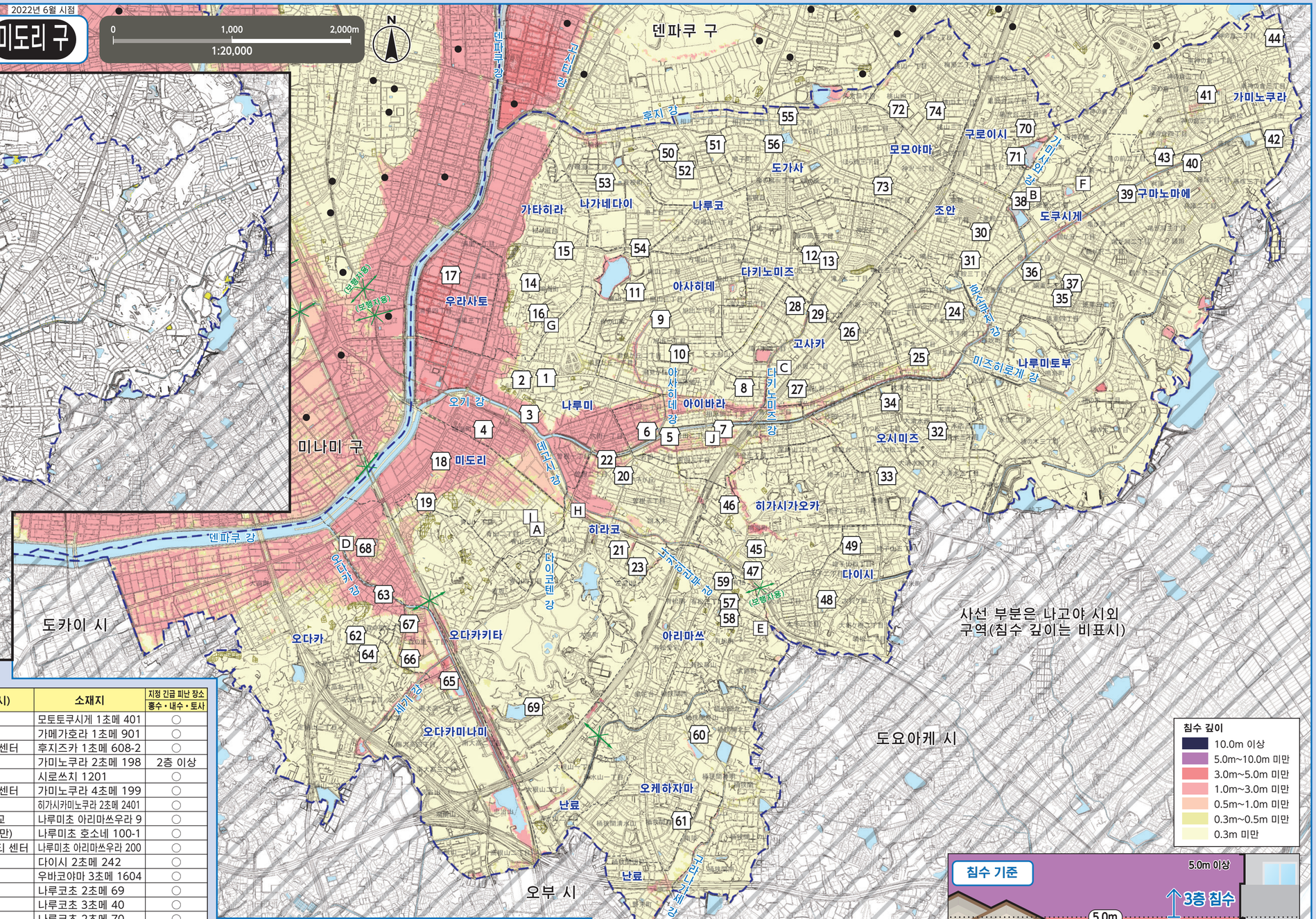

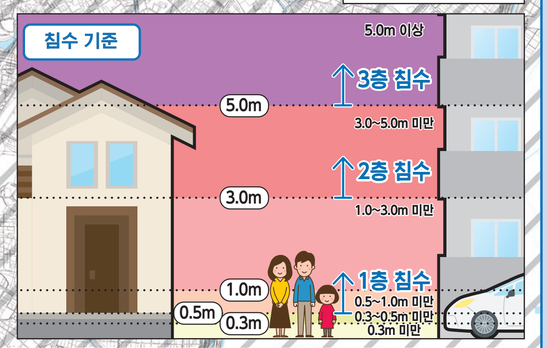

(설명문)

- 지도에 표시된 침수 등은 2020년도 말 각 시설의 정비 상황을 감안하여 예상할 수 있는 최대 규모의 강우 (156mm/h, 836mm/24h)로 인해 하수도, 중소 하천(홍수 해저드맵에서 범람을 예상하지 않은 하천) 등이 범람했을 경우 예상되는 침수 구역, 침수 깊이, 침수 지속 시간을 시뮬레이션을 통해 산출한 것입니다.
- 시뮬레이션 산출에는 하천 수위 상승에 따른 배수펌프 운전 정지나 통문 폐쇄를 고려했습니다.
- 침수 구역, 침수 깊이, 침수 지속 시간은 어디까지나 예상으로, 여러 조건에 의해 예상보다 커질 수 있습니다.
- 이 그림은 나고야 시가 실시한 시뮬레이션 결과를 바탕으로 작성했습니다.

※다른 구의 지정 긴급 피난 장소로 피난할 수 있는지는 각 구의 각종 해저드맵을 확인하세요.
나고야 시 공식 홈페이지에서 모든 구의 해저드맵을 확인할 수 있습니다.

번호	시설 명칭(▢ 표시)	소재지	지정 긴급 피난 장소 홍수・내수・토사
1	나루미 초등학교	나루미초 야키리 98	○
2	나루미 커뮤니티 센터	나루미초 시로 22-1	○
3	미도리 평생 학습 센터	나루미초 혼마치 54	2층 이상
4	사카에마치 집회소	나루미초 카미시오다 60-1	2층 이상
5	아이바라 초등학교(남쪽 교사만)	와카타 1초메 301	2층 이상
6	나루미 중학교	로쿠덴 2초메 96	2층 이상
7	아이바라 커뮤니티 센터	와카타 2초메 1102	2층 이상
8	미도리 스포츠센터	아이바라고 1초메 2901	2층 이상
9	아사히데 초등학교	아사히데 1초메 101	○
10	미도리 고등학교	아사히데 1초메 1104	○
11	아사히데 커뮤니티 센터	시카야마 1초메 54	○
12	다키노미즈 초등학교	다키노미즈 1초메 1901	○
13	다키노미즈 커뮤니티 센터	다키노미즈 1초메 1501	○
14	가타히라 초등학교	나루미초 가타히라 18	○
15	지도리가오카 중학교	나루미초 야마노카미 108	○
16	나루미 신사 사무소	나루미초 오토코야마 85	○
17	우라사토 초등학교	우라사토 1초메 77	3층 이상
18	미도리 초등학교	나루미초 젠노와 24	2층 이상
19	미도리 커뮤니티 센터	나루미초 젠노와 106	2층 이상
20	히라코 초등학교	히라코가오카 236	○
21	사쿄야마 중학교	사쿄야마 1407	○
22	히라코 커뮤니티 센터	소네 2초메 36	2층 이상
23	현립 나루미 고등학교	사쿄야마 801	○
24	나루미토부 초등학교	히라테키타 2초메 901	○
25	나루미토부 커뮤니티 센터	히라테미나미 1초메 203	○
26	고사카 초등학교	고사카 1초메 1001-2	○
27	고사카 커뮤니티 센터	고사카 2초메 2006	○
28	다키노미즈 중학교	다키노미즈 3초메 602	○
29	고노미야 다키노미즈점	다키노미즈 3초메 301	○
30	조안 초등학교	노리쿠라 1초메 2101	○
31	조안 커뮤니티 센터	노리쿠라 3초메 12	○
32	오시미즈 초등학교	오시미즈니시 901	○
33	가마쿠라다이 중학교	가마쿠라다이 2초메 402	○
34	오시미즈 커뮤니티 센터	스나다 2초메 801	○
35	도쿠시게 초등학교	도쿠시게 2초메 801	○
36	오기다이 중학교	도쿠시게 1초메 1201	○
37	도쿠시게 커뮤니티 센터	도쿠시게 2초메 401	○
38	도쿠시게 지구 회관	모토토쿠시게 1초메 401	○
39	구마노마에 초등학교	가메가호라 1초메 901	○
40	구마노마에 커뮤니티 센터	후지즈카 1초메 608-2	○
41	가미노쿠라 초등학교	가미노쿠라 2초메 198	2층 이상
42	가미노쿠라 중학교	시로쓰치 1201	○
43	가미노쿠라 커뮤니티 센터	가미노쿠라 4초메 199	○
44	천리교 아이치 대교회	히가시카미노쿠라 2초메 2401	○
45	히가시가오카 초등학교	나루미초 아리마쓰우라 9	○
46	도료 중학교(격투기장만)	나루미초 호소네 100-1	○
47	히가시가오카 커뮤니티 센터	나루미초 아리마쓰우라 200	○
48	다이시 초등학교	다이시 2초메 242	○
49	다이시 커뮤니티 센터	우바코야마 3초메 1604	○
50	나루코 초등학교	나루코초 2초메 69	○
51	나루코다이 중학교	나루코초 3초메 40	○
52	나루코 커뮤니티 센터	나루코초 2초메 70	○
53	나가네다이 초등학교	고나루미 2초메 161-1	○
54	나가네다이 커뮤니티 센터	나루미초 이케가미 98-6	○
55	도가사 초등학교	아이카와 3초메 60	○
56	도가사 커뮤니티 센터	아이카와 3초메 101	○
57	아리마쓰 초등학교(교사동 이외)	아리마쓰 2803	○
58	아리마쓰 중학교	아리마쓰초 오케하자마 다카네 39-83	○
59	아리마쓰 커뮤니티 센터	아리마쓰 3052	○
60	오케하자마 초등학교	오케하자마마키야마 1908	○
61	난료 초등학교	오케하자마모리마에 1348	○
62	오다카 초등학교	오다카다이 3초메 2601	○
63	오다카 지역 커뮤니티 센터	오다카초 가도타 46-1	2층 이상
64	오다카 학구 집회소	오다카다이 3초메 2301	○
65	오다카미나미 초등학교	미나미오다카 1초메 1004	2층 이상
66	오다카 중학교(남동 이외)	모리노사토 1초메 107	○
67	오다카미나미 커뮤니티 센터	모리노사토 1초메 94	2층 이상
68	오다카키타 초등학교	오다카초 마치야가와 1	2층 이상
69	나고야시 청소년 숙박 센터	오다카초 마무시이케 4-6	○
70	구로이시 초등학교	구로사와다이 2초메 1533	○
71	구로이시 커뮤니티 센터	나루미초 가미사와 11	○
72	모모야마 초등학교	모모야마 4초메 327	○
73	가미사와 중학교	가미사와 2초메 1201	○
74	모모야마 커뮤니티 센터	모모야마 2초메 96	○

지정 긴급 피난 장소로 대피

○재해의 위험이 있어 (특히 피난 정보(피난 지시 등) 발령 시), 자택에 머물러도 목숨이 위험한 경우에는 재해 종류에 따른 지정 긴급 피난 장소로 대피하세요.
○피난 지시에 상관없이 자주적으로 대피할 경우에는 미리 구청에 연락하여 피난처 등을 확인하세요.

나고야시 재해대책본부 미도리구 본부(미도리 구청)
TEL/621-2111(대표), 625-3903~6(직통 전화) FAX/623-8191

관공서(□ 표시)

- A 미도리 구청
- B 미도리 구청 도쿠시게 지소
- C 미도리 소방서
- D 미도리 소방서 오다카 출장소
- E 미도리 소방서 아리마쓰 출장소
- F 미도리 소방서 도쿠시게 출장소
- G 미도리 소방서 나루미 출장소
- H 미도리 토목 사무소
- I 상하수도국 미도리 영업소
- J 상하수도국 남부 관로 센터

범 례

- 0 지정 긴급 피난 장소 목숨을 지키기 위해 재해의 위험에서 일단 벗어나기 위한 장소
- 지하도 폭우가 내리면 도로가 침수되어 통행이 금지되는 장소.
- 토사 재해 (특별) 경계 구역 토사 재해가 발생할 우려가 있는 구역.
- 구 경계 / 학구 경계 (학구 경계는 대략적인 표시입니다. 자세한 정보는 각 구청에 문의하십시오.)
- 구 외 지역의 지정 긴급 피난 장소

이 지도는 2015~2016년에 작성한 도시계획 기본도를 사용했습니다. 또한 필요에 따라 작성 후의 상황을 수정했습니다.
도카이 시, 오부 시, 도요아케 시, 도고 정, 닛신 시는 각 시정의 승인을 받아 도시계획 기본도를 사용했습니다.
(승인번호 도카이 시: 都 제29호, 오부 시: 3大都 제321호-2, 도요아케 시: 豊都 제180호, 도고 정: 東計発 42호, 닛신 시: 3日都 제256호) 토사 재해 정보 맵,

아이치 현, 저작물 이용 허락 표시 2.1 일본(http://creativecommons.org/licenses/by/2.1/jp/)