2022년 6월 시점

지진 해저드맵

미도리 구

0 500 1,000m
1:20,000

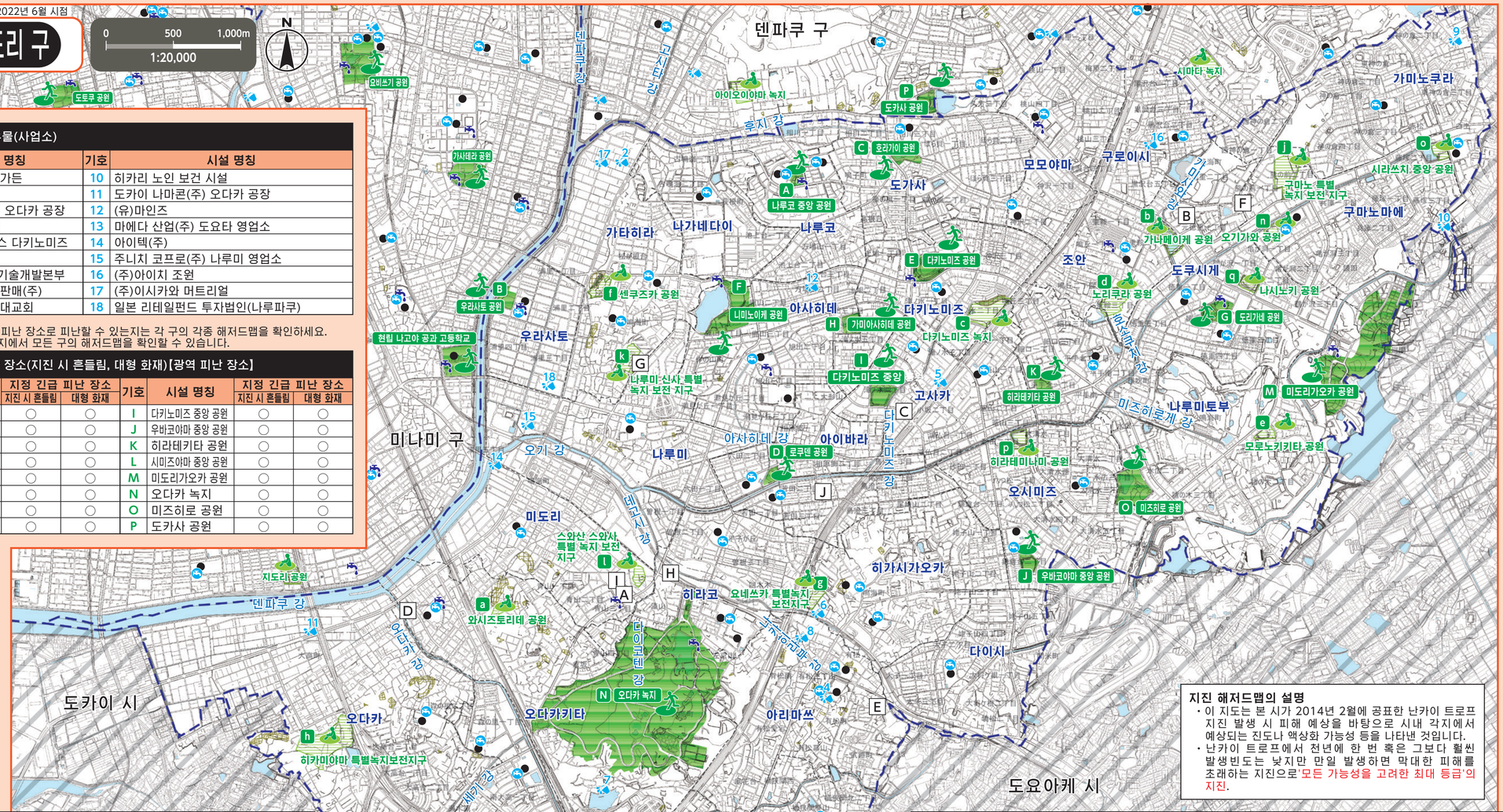

지정 긴급 피난 장소로 대피

나고야시 재해대책본부 미도리구 본부(미도리 구청)
TEL/621-2111(대표), 625-3903~6(직통 전화) FAX/623-8191

관공서(□ 표시)

- A 미도리 구청
- B 미도리 구청 도쿠시게 지소
- C 미도리 소방서
- D 미도리 소방서 오다카 출장소
- E 미도리 소방서 아리마쓰 출장소
- F 미도리 소방서 도쿠시게 출장소
- G 미도리 소방서 나루미 출장소
- H 미도리 토목 사무소
- I 상하수도국 미도리 영업소
- J 상하수도국 남부 관로 센터

범 례

- A **지정 긴급 피난 장소(지진 시 흔들림, 대형 화재)【광역 피난 장소】** 지진, 대형 화재의 지정 긴급 피난 장소로, 대형 화재에서 대피한 사람들을 보호할 공간이 있는 공원, 녹지 등.
- a **지정 긴급 피난 장소(지진 시 흔들림)【임시 피난 장소】** 지진의 지정 긴급 피난 장소로, 일시적으로 대피해 상황을 살피는 곳.
- **비상 급수시설(상설 급수전, 가설 급수전)** 광역 피난 장소 등에 정비되어 있으며, 재해 시에 상하수도국 직원이나 응원 협정을 체결한 민간 사업자가 개설하는 시설.
- **비상 급수시설(지하식 급수전)** 급수 구역 내 모든 공립 초중등학교에 정비되어 있으며, 재해 시에 대피자가 직접 조작해 물을 확보하는 시설.
- **재해 응급용 우물(사업소)** 대지진 발생 시 생활용수(마시는 물은 아닙니다) 확보를 위해 사업소, 공장 등이 소유한 우물 중 지역 주민에게 제공하는 우물.
- **토사 재해 (특별) 경계 구역** 토사 재해가 발생할 우려가 있는 구역.
- **구 경계** / **학구 경계** (학구 경계는 대략적인 표시입니다. 자세한 정보는 각 구청에 문의하십시오.)

재해 응급용 우물(사업소)

기호	시설 명칭	기호	시설 명칭
1	아리마쓰 피쉬 가든	10	히카리 노인 보건 시설
2	(주)이토 배럴	11	도카이 나마콘(주) 오다카 공장
3	(자)오스우이로 오다카 공장	12	(유)마인즈
4	(주)고지마산업	13	마에다 산업(주) 도요타 영업소
5	나고야카 하우스 다키노미즈	14	아이텍(주)
6	(주)하리쇼	15	주니치 코프로(주) 나루미 영업소
7	주부 전력(주) 기술개발본부	16	(주)아이치 조원
8	아이치 시보리 판매(주)	17	(주)이시카와 머트리얼
9	천리교 아이치 대교회	18	일본 리테일펀드 투자법인(나루파쿠)

※다른 구의 지정 긴급 피난 장소로 피난할 수 있는지는 각 구의 각종 해저드맵을 확인하세요.
나고야 시 공식 홈페이지에서 모든 구의 해저드맵을 확인할 수 있습니다.

지정 긴급 피난 장소(지진 시 흔들림, 대형 화재)【광역 피난 장소】

기호	시설 명칭	지정 긴급 피난 장소: 지진 시 흔들림	지정 긴급 피난 장소: 대형 화재	기호	시설 명칭	지정 긴급 피난 장소: 지진 시 흔들림	지정 긴급 피난 장소: 대형 화재
A	나루코 중앙 공원	○	○	I	다키노미즈 중앙 공원	○	○
B	우라사토 공원	○	○	J	우바코야마 중앙 공원	○	○
C	호라가이 공원	○	○	K	히라테키타 공원	○	○
D	로쿠센 공원	○	○	L	시미즈야마 중앙 공원	○	○
E	다키노미즈 공원	○	○	M	미도리가오카 공원	○	○
F	니미노이케 공원	○	○	N	오다카 녹지	○	○
G	도리가네 공원	○	○	O	미즈히로 공원	○	○
H	가미아사히데 공원	○	○	P	도가사 공원	○	○

지정 긴급 피난 장소(지진 시 흔들림)【임시 피난 장소】

기호	시설 명칭	지정 긴급 피난 장소: 지진 시 흔들림	지정 긴급 피난 장소: 대형 화재	기호	시설 명칭	지정 긴급 피난 장소: 지진 시 흔들림	지정 긴급 피난 장소: 대형 화재
a	와시즈토리데 공원	○	×	l	스와산 스와사 특별 녹지 보전 지구	○	×
b	가나메이케 공원	○	×	m	시타카고이케 공원	○	×
c	다키노미즈 녹지	○	×	n	오기가와 공원	○	×
d	노리쿠라 공원	○	×	o	시라쓰치 중앙 공원	○	×
e	모로노키키타 공원	○	×	p	히라테미나미 공원	○	×
f	센쿠즈카 공원	○	×	q	나시노키 공원	○	×
g	요네쓰카 특별녹지 보전지구	○	×	시립 초등학교 및 중학교, 일부 고등학교 등의 운동장(미도리 고등학교, 나루미 고등학교) ※광역 피난 장소에 포함되는 시설은 대형 화재에도 대응		○	×
h	히카미야마 특별녹지보전지구	○	×				
i	오케하자마 특별녹지 보전지구	○	×				
j	구마노 특별 녹지 보전 지구	○	×				
k	나루미 신사 특별 녹지 보전 지구	○	×				

지진 해저드맵의 설명

- 이 지도는 본 시가 2014년 2월에 공표한 난카이 트로프 지진 발생 시 피해 예상을 바탕으로 시내 각지에서 예상되는 진도나 액상화 가능성 등을 나타낸 것입니다.
- 난카이 트로프에서 전년에 한 번 혹은 그보다 훨씬 발생빈도는 낮지만 만일 발생하면 막대한 피해를 초래하는 지진으로 '모든 가능성을 고려한 최대 등급'의 지진.

진도

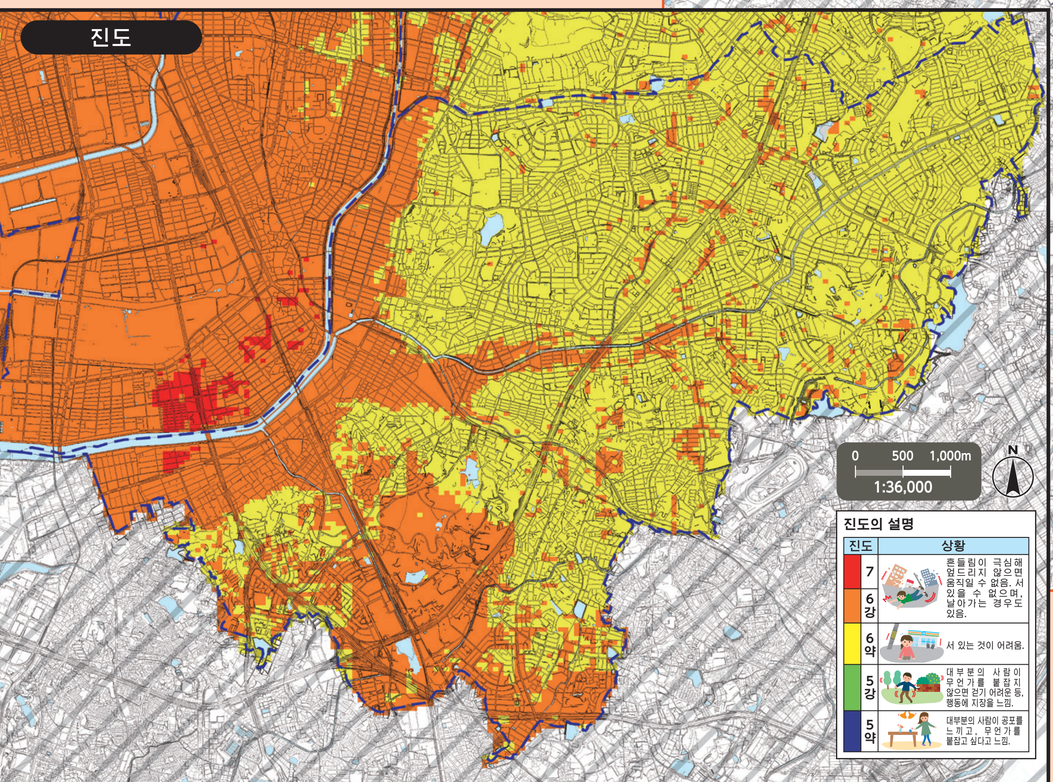

0 500 1,000m
1:36,000

진도의 설명

진도	상황
7	흔들림이 극심해 앉드리지 않으면 움직일 수 없음. 서 있을 수 없으며, 날아가는 경우도 있음.
6강	
6약	서 있는 것이 어려움.
5강	대부분의 사람이 무언가를 붙잡지 않으면 걷기 어려운 등, 행동에 지장을 느낌.
5약	대부분의 사람이 공포를 느끼고, 무언가를 붙잡고 싶다고 느낌.

이 지도는 2015~2016년에 작성한 도시계획 기본도를 사용했습니다.
또한 필요에 따라 작성 후의 상황을 수정했습니다.
도카이 시, 오부 시, 도요아케 시, 도고 정, 닛신 시는 각 시정의 승인을 받아 도시계획 기본도를 사용했습니다.
(승인번호 도카이 시: 都 제29호, 오부 시: 3大都 제321호-2, 도요아케 시: 豊都 제180호, 도고 정: 東計発 42호, 닛신 시: 3日都 제256호)

토사 재해 정보 맵, 아이치 현, 저작물 이용 허락 표시 2.1 일본 (http://creativecommons.org/licenses/by/2.1/jp/)

액상화

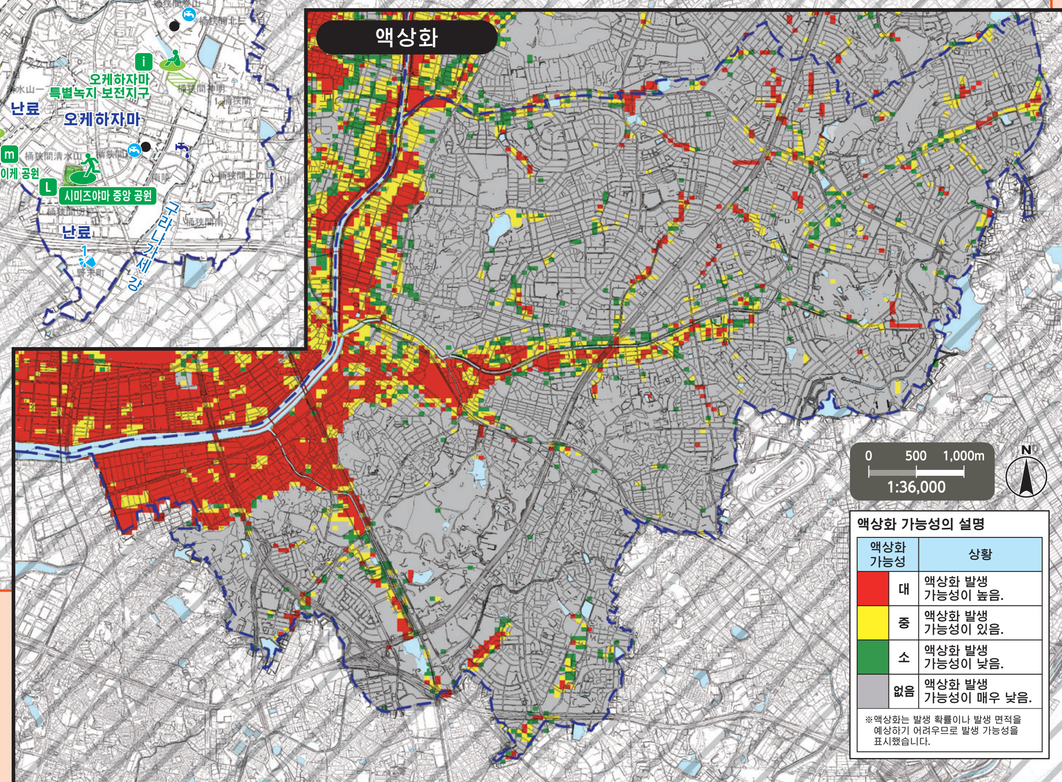

0 500 1,000m
1:36,000

액상화 가능성의 설명

액상화 가능성	상황
대	액상화 발생 가능성이 높음.
중	액상화 발생 가능성이 있음.
소	액상화 발생 가능성이 낮음.
없음	액상화 발생 가능성이 매우 낮음.

※액상화는 발생 확률이나 발생 면적을 예상하기 어려우므로 발생 가능성을 표시했습니다.