Terremoto Mapa de risco

Distrito de Minato

Em junho de 2022

0 500 1,000m
1:22,000

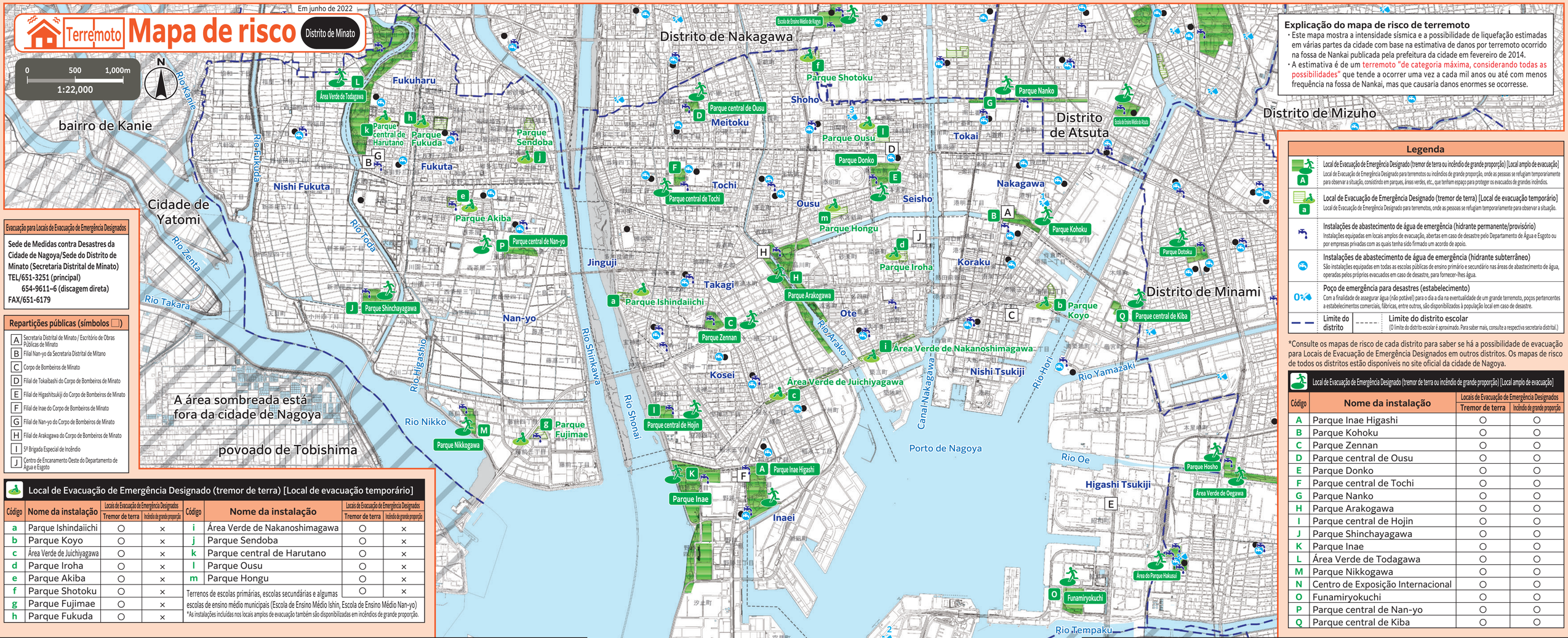

Explicação do mapa de risco de terremoto

- Este mapa mostra a intensidade sísmica e a possibilidade de liquefação estimadas em várias partes da cidade com base na estimativa de danos por terremoto ocorrido na fossa de Nankai publicada pela prefeitura da cidade em fevereiro de 2014.
- A estimativa é de um terremoto "de categoria máxima, considerando todas as possibilidades" que tende a ocorrer uma vez a cada mil anos ou até com menos frequência na fossa de Nankai, mas que causaria danos enormes se ocorresse.

Legenda

- A — Local de Evacuação de Emergência Designado (tremor de terra ou incêndio de grande proporção) [Local amplo de evacuação]
  Local de Evacuação de Emergência Designado para terremotos ou incêndios de grande proporção, onde as pessoas se refugiam temporariamente para observar a situação, consistindo em parques, áreas verdes, etc., que tenham espaço para proteger os evacuados de grandes incêndios.
- a — Local de Evacuação de Emergência Designado (tremor de terra) [Local de evacuação temporário]
  Local de Evacuação de Emergência Designado para terremotos, onde as pessoas se refugiam temporariamente para observar a situação.
- Instalações de abastecimento de água de emergência (hidrante permanente/provisório)
  Instalações equipadas em locais amplos de evacuação, abertas em caso de desastre pelo Departamento de Água e Esgoto ou por empresas privadas com as quais tenha sido firmado um acordo de apoio.
- Instalações de abastecimento de água de emergência (hidrante subterrâneo)
  São instalações equipadas em todas as escolas públicas de ensino primário e secundário nas áreas de abastecimento de água, operadas pelos próprios evacuados em caso de desastre, para fornecer-lhes água.
- 0%— Poço de emergência para desastres (estabelecimento)
  Com a finalidade de assegurar água (não potável) para o dia a dia na eventualidade de um grande terremoto, poços pertencentes a estabelecimentos comerciais, fábricas, entre outros, são disponibilizados à população local em caso de desastre.
- Limite do distrito — Limite do distrito escolar
  (O limite do distrito escolar é aproximado. Para saber mais, consulte a respectiva secretaria distrital.)

*Consulte os mapas de risco de cada distrito para saber se há a possibilidade de evacuação para Locais de Evacuação de Emergência Designados em outros distritos. Os mapas de risco de todos os distritos estão disponíveis no site oficial da cidade de Nagoya.

Local de Evacuação de Emergência Designado (tremor de terra ou incêndio de grande proporção) [Local amplo de evacuação]

Código	Nome da instalação	Locais de Evacuação de Emergência Designados: Tremor de terra	Locais de Evacuação de Emergência Designados: Incêndio de grande proporção
A	Parque Inae Higashi	○	○
B	Parque Kohoku	○	○
C	Parque Zennan	○	○
D	Parque central de Ousu	○	○
E	Parque Donko	○	○
F	Parque central de Tochi	○	○
G	Parque Nanko	○	○
H	Parque Arakogawa	○	○
I	Parque central de Hojin	○	○
J	Parque Shinchayagawa	○	○
K	Parque Inae	○	○
L	Área Verde de Todagawa	○	○
M	Parque Nikkogawa	○	○
N	Centro de Exposição Internacional	○	○
O	Funamiryokuchi	○	○
P	Parque central de Nan-yo	○	○
Q	Parque central de Kiba	○	○

Evacuação para Locais de Evacuação de Emergência Designados

Sede de Medidas contra Desastres da Cidade de Nagoya/Sede do Distrito de Minato (Secretaria Distrital de Minato)
TEL/651-3251 (principal)
654-9611-6 (discagem direta)
FAX/651-6179

Repartições públicas (símbolos □)

- A Secretaria Distrital de Minato / Escritório de Obras Públicas de Minato
- B Filial Nan-yo da Secretaria Distrital de Mitano
- C Corpo de Bombeiros de Minato
- D Filial de Tokaibashi do Corpo de Bombeiros de Minato
- E Filial de Higashitsukiji do Corpo de Bombeiros de Minato
- F Filial de Inae do Corpo de Bombeiros de Minato
- G Filial de Nan-yo do Corpo de Bombeiros de Minato
- H Filial de Arakogawa do Corpo de Bombeiros de Minato
- I 5ª Brigada Especial de Incêndio
- J Centro de Encanamento Oeste do Departamento de Água e Esgoto

Local de Evacuação de Emergência Designado (tremor de terra) [Local de evacuação temporário]

Código	Nome da instalação	Locais de Evacuação de Emergência Designados: Tremor de terra	Locais de Evacuação de Emergência Designados: Incêndio de grande proporção	Código	Nome da instalação	Locais de Evacuação de Emergência Designados: Tremor de terra	Locais de Evacuação de Emergência Designados: Incêndio de grande proporção
a	Parque Ishindaiichi	○	×	i	Área Verde de Nakanoshimagawa	○	×
b	Parque Koyo	○	×	j	Parque Sendoba	○	×
c	Área Verde de Juichiyagawa	○	×	k	Parque central de Harutano	○	×
d	Parque Iroha	○	×	l	Parque Ousu	○	×
e	Parque Akiba	○	×	m	Parque Hongu	○	×
f	Parque Shotoku	○	×	Terrenos de escolas primárias, escolas secundárias e algumas escolas de ensino médio municipais (Escola de Ensino Médio Ishin, Escola de Ensino Médio Nan-yo)		○	×
g	Parque Fujimae	○	×				
h	Parque Fukuda	○	×				

*As instalações incluídas nos locais amplos de evacuação também são disponibilizadas em incêndios de grande proporção.

Intensidade sísmica

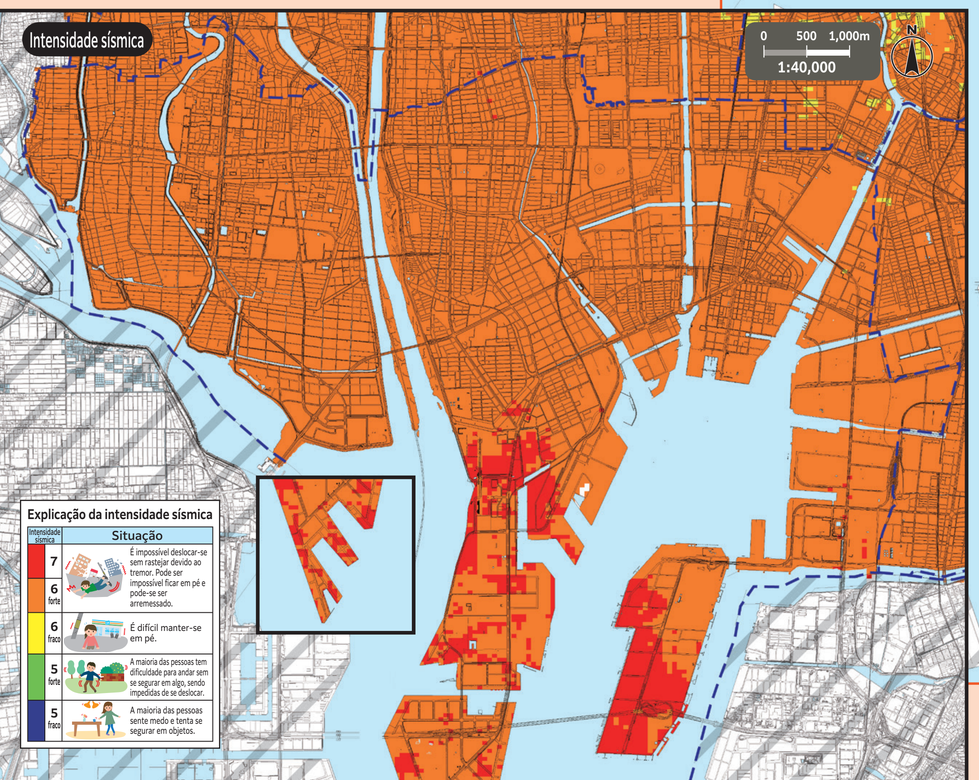

Explicação da intensidade sísmica

Intensidade sísmica	Situação
7	É impossível deslocar-se sem rastejar devido ao tremor. Pode ser impossível ficar em pé e pode-se ser arremessado.
6 forte	
6 fraco	É difícil manter-se em pé.
5 forte	A maioria das pessoas tem dificuldade para andar sem se segurar em algo, sendo impedidas de se deslocar.
5 fraco	A maioria das pessoas sente medo e tenta se segurar em objetos.

Poço de emergência para desastres (estabelecimento)

Código	Nome da instalação
1	Chubu-Rosai Hospital
2	Nakano Industries Corp. – Escritório de Nagoya
3	Atlas Japan Co., Ltd. – Fábrica de Kawama

Este mapa utilizou o mapa básico de urbanismo elaborado em 2015/2016. Além disso, foram corrigidas situações após a elaboração conforme a necessidade. Para Kanie, Yatomi, Tobishima, Tokai, foram utilizados os mapas básicos de urbanismo com a aprovação dos respectivos municípios. (Números de aprovação — Kanie: 3蟹まち収, nº 36 Yatomi: 3弥都, nº 47 Tobishima: 3建, nº 167 Tokai: 都, nº 29)

Liquefação

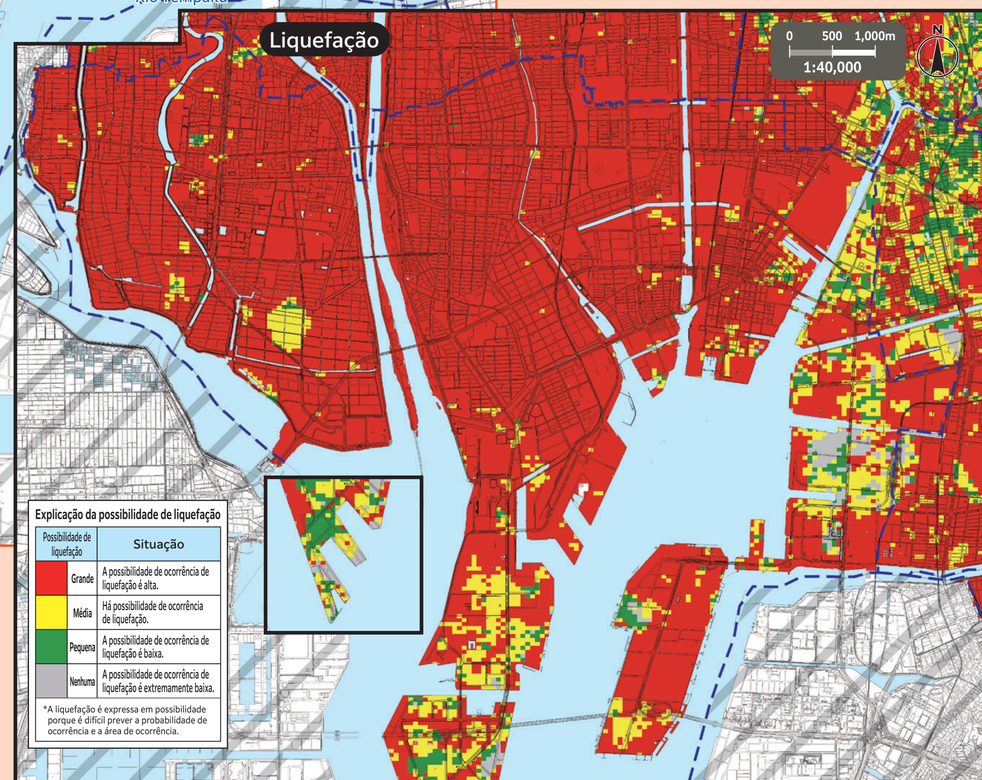

Explicação da possibilidade de liquefação

Possibilidade de liquefação	Situação
Grande	A possibilidade de ocorrência de liquefação é alta.
Média	Há possibilidade de ocorrência de liquefação.
Pequena	A possibilidade de ocorrência de liquefação é baixa.
Nenhuma	A possibilidade de ocorrência de liquefação é extremamente baixa.

*A liquefação é expressa em possibilidade porque é difícil prever a probabilidade de ocorrência e a área de ocorrência.