지진 해저드맵 미나토 구

2022년 6월 시점

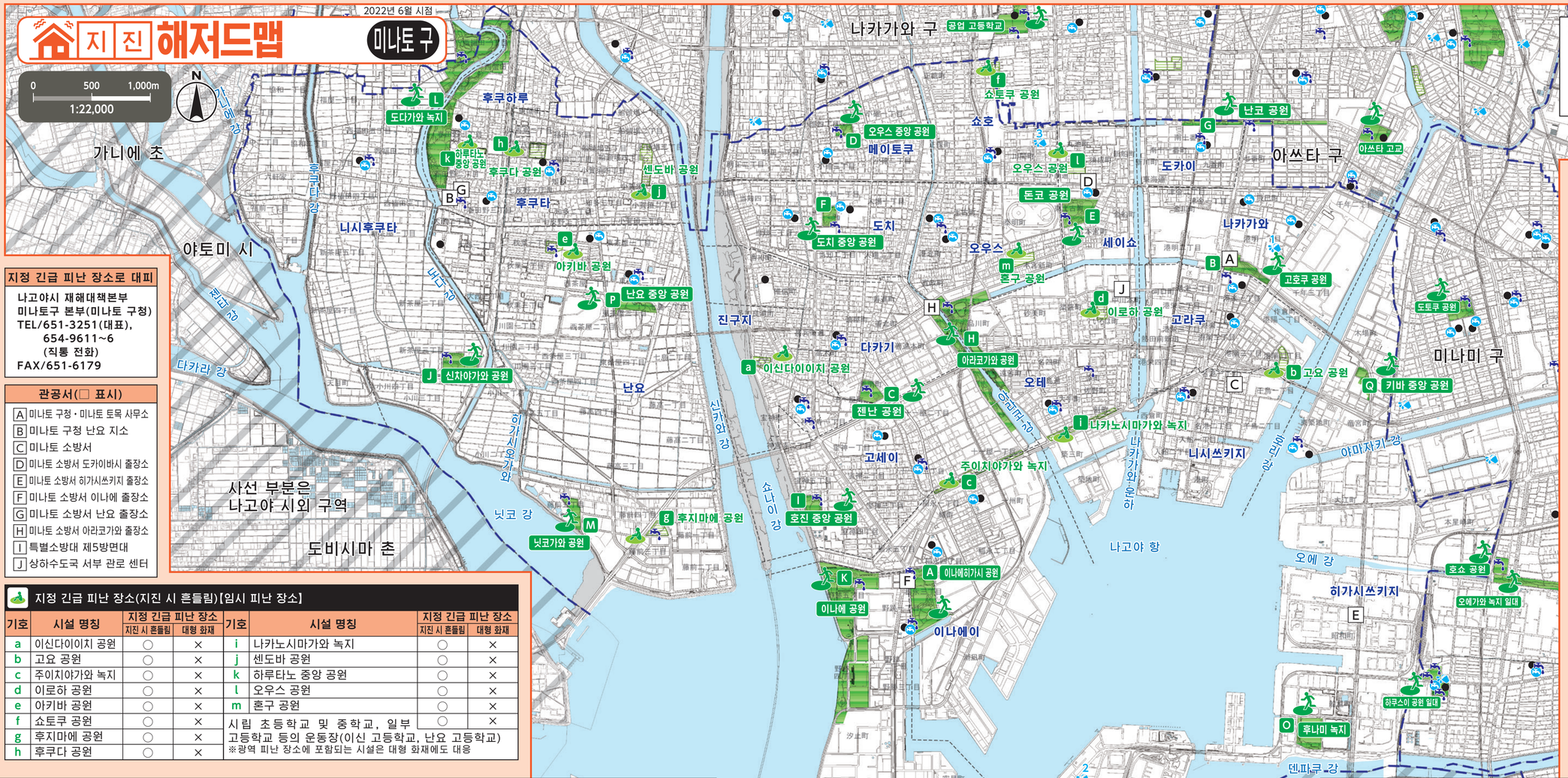

지진 해저드맵의 설명

- 이 지도는 본 시가 2014년 2월에 공표한 난카이 트로프 지진 발생 시 피해 예상을 바탕으로 시내 각지에서 예상되는 진도나 액상화 가능성 등을 나타낸 것입니다.
- 난카이 트로프에서 전년에 한 번 혹은 그보다 훨씬 발생빈도는 낮지만 만일 발생하면 막대한 피해를 초래하는 지진으로 '모든 가능성을 고려한 최대 등급'의 지진.

지정 긴급 피난 장소로 대피

나고야시 재해대책본부
미나토구 본부(미나토 구청)
TEL/651-3251(대표),
654-9611~6
(직통 전화)
FAX/651-6179

관공서(□ 표시)

- A 미나토 구청・미나토 토목 사무소
- B 미나토 구청 난요 지소
- C 미나토 소방서
- D 미나토 소방서 도카이바시 출장소
- E 미나토 소방서 히가시쓰키지 출장소
- F 미나토 소방서 이나에 출장소
- G 미나토 소방서 난요 출장소
- H 미나토 소방서 아라코가와 출장소
- I 특별소방대 제5방면대
- J 상하수도국 서부 관로 센터

범례

- 지정 긴급 피난 장소(지진 시 흔들림, 대형 화재)【광역 피난 장소】 지진, 대형 화재의 지정 긴급 피난 장소로, 대형 화재에서 대피한 사람들을 보호할 공간이 있는 공원, 녹지 등.
- 지정 긴급 피난 장소(지진 시 흔들림)【임시 피난 장소】 지진의 지정 긴급 피난 장소로, 일시적으로 대피해 상황을 살피는 곳.
- 비상 급수시설(상설 급수전, 가설 급수전) 광역 피난 장소 등에 정비되어 있으며, 재해 시에 상하수도국 직원이나 응원 협정을 체결한 민간 사업자가 개설하는 시설.
- 비상 급수시설(지하식 급수전) 급수 구역 내 모든 공립 초중등학교에 정비되어 있으며, 재해 시에 대피자가 직접 조작해 물을 확보하는 시설.
- 재해 응급용 우물(사업소) 대지진 발생 시 생활용수(마시는 물은 아닙니다) 확보를 위해 사업소, 공장 등이 소유한 우물 중 지역 주민에게 제공하는 우물.
- 구 경계 / 학구 경계 (학구 경계는 대략적인 표시입니다. 자세한 정보는 각 구청에 문의하십시오.)

※다른 구의 지정 긴급 피난 장소로 피난할 수 있는지는 각 구의 각종 해저드맵을 확인하세요. 나고야 시 공식 홈페이지에서 모든 구의 해저드맵을 확인할 수 있습니다.

지정 긴급 피난 장소(지진 시 흔들림, 대형 화재)【광역 피난 장소】

기호	시설 명칭	지정 긴급 피난 장소	
		지진 시 흔들림	대형 화재
A	이나에히가시 공원	○	○
B	고호쿠 공원	○	○
C	젠난 공원	○	○
D	오우스 중앙 공원	○	○
E	돈코 공원	○	○
F	도치 중앙 공원	○	○
G	난코 공원	○	○
H	아라코가와 공원	○	○
I	호진 중앙 공원	○	○
J	신차야가와 공원	○	○
K	이나에 공원	○	○
L	도다가와 녹지	○	○
M	닛코가와 공원	○	○
N	국제 전시장	○	○
O	후나미 녹지	○	○
P	난요 중앙 공원	○	○
Q	키바 중앙 공원	○	○

지정 긴급 피난 장소(지진 시 흔들림)【임시 피난 장소】

기호	시설 명칭	지정 긴급 피난 장소	
		지진 시 흔들림	대형 화재
a	이신다이이치 공원	○	×
b	고요 공원	○	×
c	주이치야가와 녹지	○	×
d	이로하 공원	○	×
e	아키바 공원	○	×
f	쇼토쿠 공원	○	×
g	후지마에 공원	○	×
h	후쿠다 공원	○	×
i	나카노시마가와 녹지	○	×
j	센도바 공원	○	×
k	하루타노 중앙 공원	○	×
l	오우스 공원	○	×
m	혼구 공원	○	×
	시립 초등학교 및 중학교, 일부 고등학교 등의 운동장(이신 고등학교, 난요 고등학교)	○	×

※광역 피난 장소에 포함되는 시설은 대형 화재에도 대응

진도

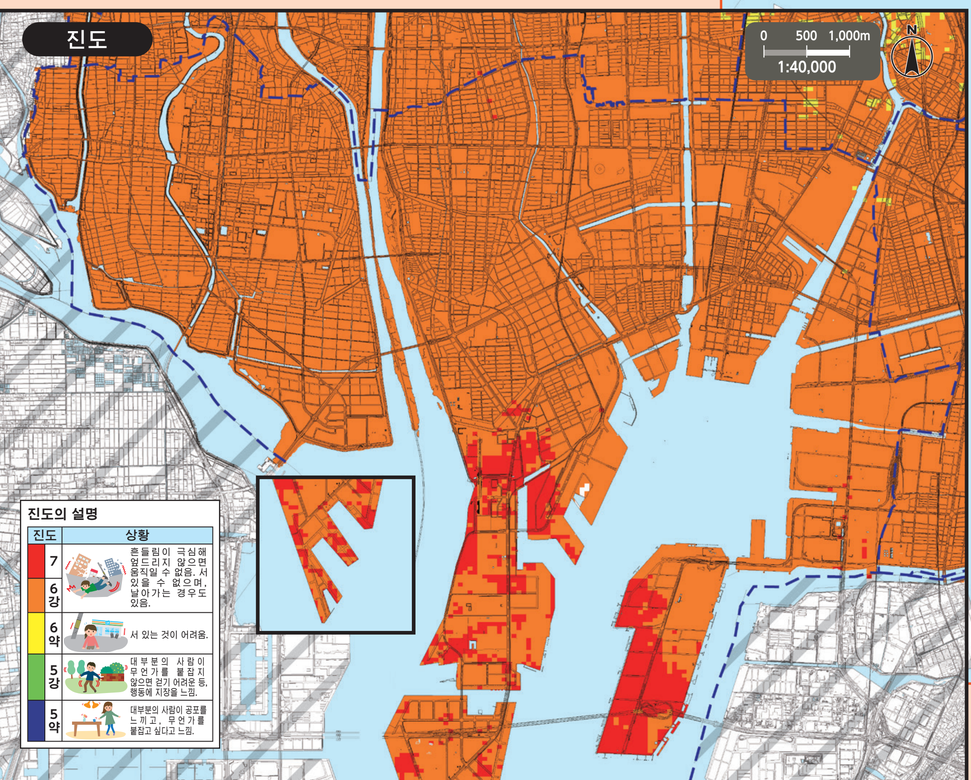

진도의 설명

진도	상황
7 / 6강	흔들림이 극심해 엎드리지 않으면 움직일 수 없음. 서 있을 수 없으며, 날아가는 경우도 있음.
6약	서 있는 것이 어려움.
5강	대부분의 사람이 무언가를 붙잡지 않으면 걷기 어려운 등, 행동에 지장을 느낌.
5약	대부분의 사람이 공포를 느끼고, 무언가를 붙잡고 싶다고 느낌.

재해 응급용 우물(사업소)

기호	시설 명칭
1	주부 로사이 병원
2	(주)나카노 공업소 나고야 사업소
3	(주)아틀라스 재팬(가와마 공장)

액상화

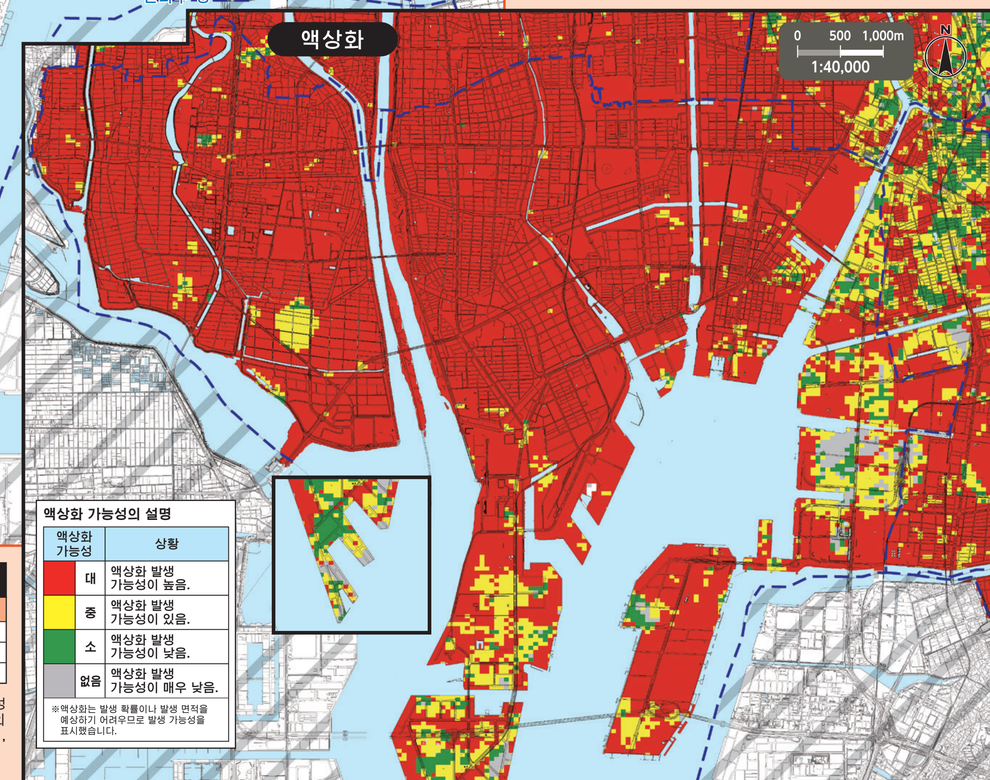

액상화 가능성의 설명

액상화 가능성	상황
대	액상화 발생 가능성이 높음.
중	액상화 발생 가능성이 있음.
소	액상화 발생 가능성이 낮음.
없음	액상화 발생 가능성이 매우 낮음.

※액상화는 발생 확률이나 발생 면적을 예상하기 어려우므로 발생 가능성을 표시했습니다.

이 지도는 2015~2016년에 작성한 도시계획 기본도를 사용했습니다. 또한 필요에 따라 작성 후의 상황을 수정했습니다. 가니에 정, 야토미 시, 도비시마 정, 도카이 시는 각 시정의 승인을 받아 도시계획 기본도를 사용했습니다. (승인번호 가니에 정: 3蟹まち収 제36호, 야토미 시: 3弥都 제47호, 도비시마 정: 3建 제167호, 도카이 시: 都 제29호)