Em junho de 2022

Tsunami Mapa de risco

Distrito de Minato

Explicação do mapa de risco de tsunami

- Este mapa mostra as áreas de alerta de desastre de tsunami, os tempos de início das inundações, edifícios de evacuação de tsunami, entre outros, designados pela província de Aichi em julho de 2019, com base na "Estimativa de Inundação por Tsunami" anunciada pela província de Aichi em novembro de 2014.
- A estimativa é de um tsunami de categoria máxima, que tende a ocorrer uma vez a cada mil anos ou até com menos frequência, mas que causaria danos enormes se ocorresse.

Verifique aqui detalhes sobre os locais de evacuação dos Edifícios de Evacuação de Tsunami

Nagoya City Tsunami Evacuation Building | Pesquisar

Legenda

- Distrito escolar — A1 — Nº: Edifício de Evacuação de Tsunami (Local de Evacuação de Emergência Designado para tsunami) — Trata-se de instalações para evacuação temporária quando não há terreno elevado nas proximidades caso um Alerta de Tsunami ou um Alerta de Mega Tsunami seja emitido.
- **Quebra-mar** — São instalações para evitar danos causados por tsunamis e maré alta.
- **Área sujeita a pré-evacuação** — Trata-se de áreas onde inundações de 30 cm ou mais geralmente ocorrem dentro de 30 minutos após a ocorrência de um terremoto devido aos efeitos da subsidência do dique em decorrência dos movimentos sísmicos. Como a área inundada se expande com o passar do tempo, os moradores do entorno precisam evacuar o mais rápido possível quando há uma ocorrência.
- Secretaria Distrital | ○ Filial | Corpo de bombeiros

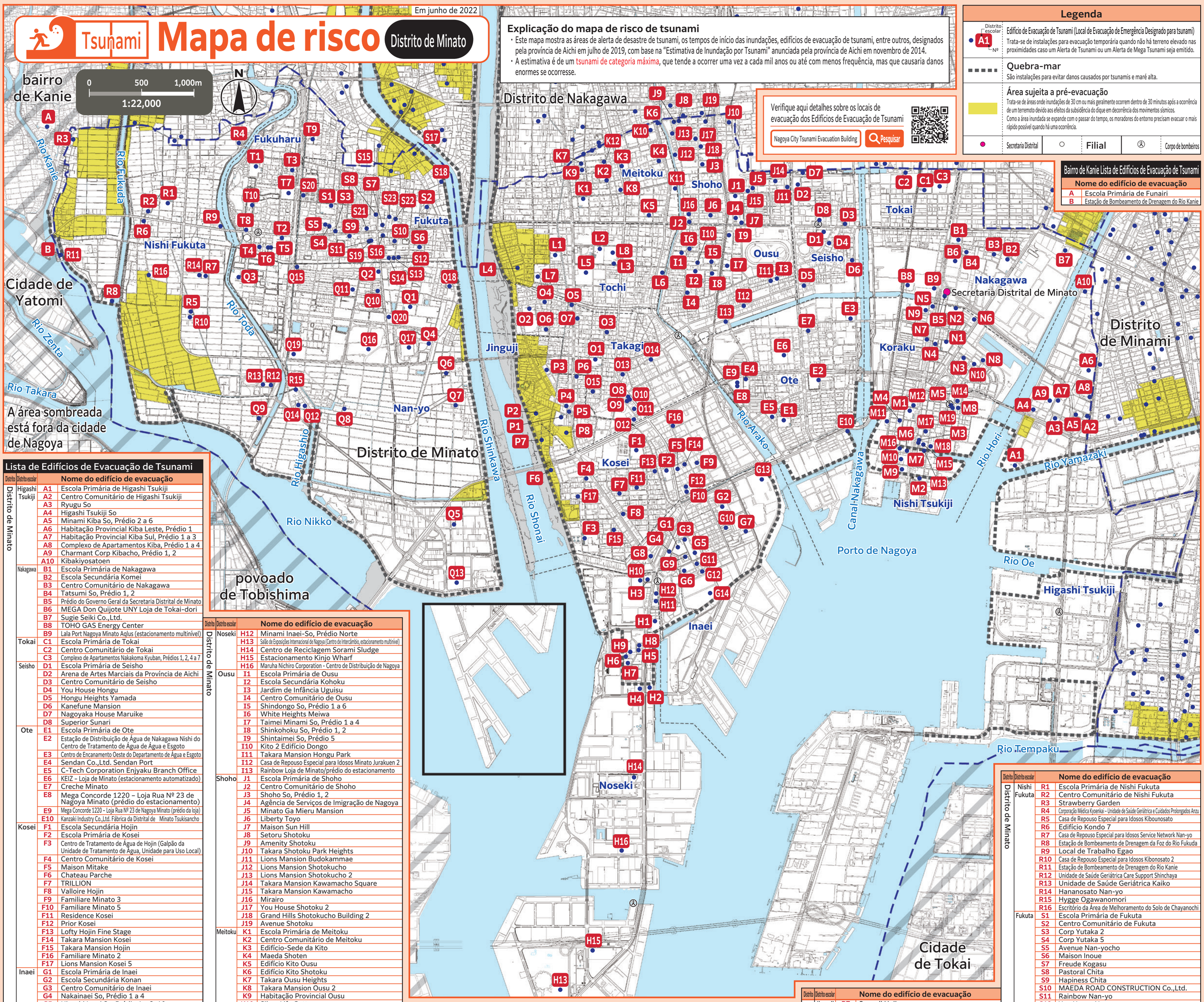

Bairro de Kanie Lista de Edifícios de Evacuação de Tsunami

	Nome do edifício de evacuação
A	Escola Primária de Funairi
B	Estação de Bombeamento de Drenagem do Rio Kanie

Lista de Edifícios de Evacuação de Tsunami

Distrito	Distrito escolar		Nome do edifício de evacuação
Distrito de Minato	Higashi Tsukiji	A1	Escola Primária de Higashi Tsukiji
		A2	Centro Comunitário de Higashi Tsukiji
		A3	Ryugu So
		A4	Higashi Tsukiji So
		A5	Minami Kiba So, Prédio 2 a 6
		A6	Habitação Provincial Kiba Leste, Prédio 1
		A7	Habitação Provincial Kiba Sul, Prédio 1 a 3
		A8	Complexo de Apartamentos Kiba, Prédio 1 a 4
		A9	Charmant Corp Kibacho, Prédio 1, 2
		A10	Kibakiyosatoen
	Nakagawa	B1	Escola Primária de Nakagawa
		B2	Escola Secundária Komei
		B3	Centro Comunitário de Nakagawa
		B4	Tatsumi So, Prédio 1, 2
		B5	Prédio do Governo Geral da Secretaria Distrital de Minato
		B6	MEGA Don Quijote UNY Loja de Tokai-dori
		B7	Sugie Seiki Co.,Ltd.
		B8	TOHO GAS Energy Center
		B9	Lala Port Nagoya Minato Aqlus (estacionamento multinível)
	Tokai	C1	Escola Primária de Tokai
		C2	Centro Comunitário de Tokai
		C3	Complexo de Apartamentos Nakakoma Kyuban, Prédios 1, 2, 4 a 7
	Seisho	D1	Escola Primária de Seisho
		D2	Arena de Artes Marciais da Província de Aichi
		D3	Centro Comunitário de Seisho
		D4	You House Hongu
		D5	Hongu Heights Yamada
		D6	Kanefune Mansion
		D7	Nagoyaka House Maruike
		D8	Superior Sunari
	Ote	E1	Escola Primária de Ote
		E2	Estação de Distribuição de Água de Nakagawa Nishi do Centro de Tratamento de Água de Água e Esgoto
		E3	Centro de Encanamento Oeste do Departamento de Água e Esgoto
		E4	Sendan Co.,Ltd. Sendan Port
		E5	C-Tech Corporation Enjyaku Branch Office
		E6	KEIZ – Loja de Minato (estacionamento automatizado)
		E7	Creche Minato
		E8	Mega Concorde 1220 – Loja Rua Nº 23 de Nagoya Minato (prédio do estacionamento)
		E9	Mega Concorde 1220 – Loja Rua Nº 23 de Nagoya Minato (prédio da loja)
		E10	Kanzaki Industry Co.,Ltd. Fábrica da Distrital de Minato Tsukisancho
	Kosei	F1	Escola Secundária Hojin
		F2	Escola Primária de Kosei
		F3	Centro de Tratamento de Água de Hojin (Galpão da Unidade de Tratamento de Água, Unidade para Uso Local)
		F4	Centro Comunitário de Kosei
		F5	Maison Mitake
		F6	Chateau Parche
		F7	TRILLION
		F8	Valloire Hojin
		F9	Familiare Minato 3
		F10	Familiare Minato 5
		F11	Residence Kosei
		F12	Prior Kosei
		F13	Lofty Hojin Fine Stage
		F14	Takara Mansion Kosei
		F15	Takara Mansion Hojin
		F16	Familiare Minato 2
		F17	Lions Mansion Kosei 5
	Inaei	G1	Escola Primária de Inaei
		G2	Escola Secundária Konan
		G3	Centro Comunitário de Inaei
		G4	Nakainaei So, Prédio 1 a 4
		G5	Higashi Inaei So, Prédio 1 a 8, 10
		G6	City Family Higashi Inaei
		G7	Habitação Provincial Minatoinaei Prédio 1, 2
		G8	Nishi Inaei So, Prédio 3, 7
		G9	Shin Inaei So, Prédio 7, 8
		G10	Konan So, Prédio 1, 2, 6
		G11	Higashi Inaei Silver Housing
		G12	Lions Mansion Inaei
		G13	Cainz Home Loja de Nagoya Minato
		G14	Nichirei Logistics Tokai Co.,Ltd. Nagoya Minato Distribution Center
	Noseki	H1	Escola Primária de Noseki
		H2	City Family Kamonoura
		H3	City Family Inaei
		H4	Umenoki So, Prédio 1, 2
		H5	Minato East Silver Housing
		H6	Minato West Silver Housing
		H7	Minato South Silver Housing
		H8	City Family Minato
		H9	Minato So, Prédio 1 a 4, 6, 7
		H10	Inaei So, Prédio 1 a 5
		H11	Minami Inaei-So, Prédio Sul
	Noseki	H12	Minami Inaei-So, Prédio Norte
		H13	Salão de Exposições Internacional de Nagoya (Centro de Intercâmbio, estacionamento multinível)
		H14	Centro de Reciclagem Sorami Sludge
		H15	Estacionamento Kinjo Wharf
		H16	Maruha Nichiro Corporation - Centro de Distribuição de Nagoya
	Ousu	I1	Escola Primária de Ousu
		I2	Escola Secundária Kohoku
		I3	Jardim de Infância Uguisu
		I4	Centro Comunitário de Ousu
		I5	Shindongo So, Prédio 1 a 6
		I6	White Heights Meiwa
		I7	Taimei Minami So, Prédio 1 a 4
		I8	Shinkohoku So, Prédio 1, 2
		I9	Shintaimei So, Prédio 5
		I10	Kito 2 Edifício Dongo
		I11	Takara Mansion Hongu Park
		I12	Casa de Repouso Especial para Idosos Minato Jurakuen 2
		I13	Rainbow Loja de Minato/prédio do estacionamento
	Shoho	J1	Escola Primária de Shoho
		J2	Centro Comunitário de Shoho
		J3	Shoho So, Prédio 1, 2
		J4	Agência de Serviços de Imigração de Nagoya
		J5	Minato Ga Mieru Mansion
		J6	Liberty Toyo
		J7	Maison Sun Hill
		J8	Setoru Shotoku
		J9	Amenity Shotoku
		J10	Takara Shotoku Park Heights
		J11	Lions Mansion Budokammae
		J12	Lions Mansion Shotokucho
		J13	Lions Mansion Shotokucho 2
		J14	Takara Mansion Kawamacho Square
		J15	Takara Mansion Kawamacho
		J16	Mirairo
		J17	You House Shotoku 2
		J18	Grand Hills Shotokucho Building 2
		J19	Avenue Shotoku
	Meitoku	K1	Escola Primária de Meitoku
		K2	Centro Comunitário de Meitoku
		K3	Edifício-Sede da Kito
		K4	Maeda Shoten
		K5	Edifício Kito Ousu
		K6	Edifício Kito Shotoku
		K7	Takara Ousu Heights
		K8	Takara Mansion Ousu 2
		K9	Habitação Provincial Ousu
		K10	Silver Life Getto
		K11	Feel EQVo ! Loja de Iriba
		K12	Corp Meiri 2
	Tochi	L1	Escola Primária de Tochi
		L2	Escola Secundária Tochi
		L3	Centro Comunitário de Tochi
		L4	Tochi Nishi So, Prédio 3
		L5	UNY Co.,Ltd Port Walk Minato Loja de Apita Minato
		L6	Tochi Higashi Jutaku, Prédio 1, 2
		L7	Habitação Provincial Tochi Prédio 2, 3
		L8	Cainz Home Loja de Nagoya Tochi
	Nishi Tsukiji	M1	Escola Primária de Nishi Tsukiji
		M2	Sede da Autoridade Portuária de Nagoya
		M3	AICHI KAIUN CO.,Ltd.
		M4	Centro Comunitário de Nishi Tsukiji
		M5	Quartel-General do Corpo de Bombeiros de Minato
		M6	Irifune So
		M7	Tsukiji City Housing
		M8	Horai So
		M9	Prédio do Governo Conjunto do Porto de Nagoya, Edifício Principal
		M10	Edifício Nº 2 Meiko
		M11	Corporação Médica Kyoenkai - Unidade de Saúde Geriátrica e Cuidados Prolongados Triton
		M12	Edifício Usami
		M13	Harbor Lodge Nagoya (Salão dos Marinheiros de Nagoya)
		M14	Marumi Royal Minato
		M15	Hospital Rinko
		M16	Corporação Médica Tojukai – Hospital de Reabilitação Azuma
		M17	Casa Di Mare
		M18	Salão de Bem-Estar do Porto de Nagoya
		M19	Sunshine Chidori
	Koraku	N1	Escola Primária de Koraku
		N2	Escola Secundária Toko
		N3	Centro de Aprendizagem Vitalícia de Minato
		N4	City Family Koraku
		N5	Shin Koei So
		N6	Koraku So, Prédio 1 a 4
		N7	Centro Internacional de Intercambistas
		N8	Alojamento Daiichi Koyocho da Alfândega de Nagoya (dormitório Wakashachi)
		N9	Instituição Educacional Escola Técnica Nissan Gakuen - Colégio Técnico de Automóveis Nissan Aichi
		N10	Habitação Provincial Chitose
	Takagi	O1	Escola Primária de Takagi
		O2	Escola Provincial de Ensino Médio de Ishin, Prédio 2 (Sul do Prédio Escolar)
		O3	Centro Comunitário de Takagi
		O4	Belle Maison Oyama
		O5	Chateau Blanc et Blue
		O6	Chateau La Mer
		O7	Edifício First Senju
		O8	Mizuki
		O9	UNIBLE Zennancho
		O10	Hun Heights Mari
		O11	Ito Heights
		O12	Takara Mansion Zennan Park
		O13	Aburaya Heights Nakano 2
		O14	Creche Zenshin
		O15	La Nashica Arakogawa
	Jinguji	P1	Escola Primária de Jinguji
		P2	Centro Comunitário de Jinguji
		P3	Ishinnanso (parte do bloco Norte-Sul)
		P4	Chateau Biore
		P5	Casa de Repouso Especial para Idosos Nagoyaka House Jinguji/Jinguji Silver Housing
		P6	Abitashion Yamada
		P7	Seagull Hojin
		P8	Wakita Corporation Escritório de Nagoyaminato
	Nan-yo	Q1	Escola Primária de Nan-yo
		Q2	Escola Secundária Nan-yo Higashi
		Q3	Escola Provincial de Ensino Médio de Nan-yo (Prédio Escolar 1 a 3)
		Q4	Praça de Intercâmbio de Nan-yo
		Q5	Centro Fujimae
		Q6	Abrigo de Emergência de Nanashima
		Q7	Abrigo de Emergência de Fujitaka
		Q8	Abrigo de Emergência de Kawahara
		Q9	Abrigo de Emergência de Ogawa
		Q10	Nishi Chaya So, Prédio 2, 9, 10
		Q11	Nishi Chaya So, Prédio 11
		Q12	Casa de Repouso Especial para Idosos Koraku So
		Q13	Meiko Trans Co.Ltd. Fujimae Distribution Center
		Q14	Casa de Repouso Especial para Idosos Koraku So 2
		Q15	Coffee shop Bell
		Q16	AEON Mall Nagoyachaya
		Q17	Nagoya City Crematorium 2
		Q18	Chaya/Tachibana Evacuation Facility
		Q19	TOKYO interior – Escritório-Sede de Nagoya
		Q20	Casa de Repouso Especial para Idosos Higashichaya Gyoen
	Nishi Fukuta	R1	Escola Primária de Nishi Fukuta
		R2	Centro Comunitário de Nishi Fukuta
		R3	Strawberry Garden
		R4	Corporação Médica Kyoenkai - Unidade de Saúde Geriátrica e Cuidados Prolongados Anzu
		R5	Casa de Repouso Especial para Idosos Kibounosato
		R6	Edifício Kondo 7
		R7	Casa de Repouso Especial para Idosos Service Network Nan-yo
		R8	Estação de Bombeamento de Drenagem da Foz do Rio Fukuda
		R9	Local de Trabalho Egao
		R10	Casa de Repouso Especial para Idosos Kibonosato 2
		R11	Estação de Bombeamento de Drenagem do Rio Kanie
		R12	Unidade de Saúde Geriátrica Care Support Shinchaya
		R13	Unidade de Saúde Geriátrica Kaiko
		R14	Hananosato Nan-yo
		R15	Hygge Ogawanomori
		R16	Escritório da Área de Melhoramento do Solo de Chayanochi
	Fukuta	S1	Escola Primária de Fukuta
		S2	Centro Comunitário de Fukuta
		S3	Corp Yutaka 2
		S4	Corp Yutaka 5
		S5	Avenue Nan-yocho
		S6	Maison Inoue
		S7	Freude Kogasu
		S8	Pastoral Chita
		S9	Hapiness Chita
		S10	MAEDA ROAD CONSTRUCTION Co.,Ltd.
		S11	Rainbow Nan-yo
		S12	You House Nan-yo
		S13	Nan-yo Ichibankan
		S14	Lions Mansion Nan-yocho
		S15	Lions Mansion Nan-yocho 3
		S16	Departamento de Cirurgia Gastrointestinal de Nakagawa
		S17	Spectrum Sendoba
		S18	New Corp Nan-yo
		S19	Lions Mansion Nan-yocho 2
		S20	Nagoya Driving School Minato School
		S21	Loja Shinzan Nan-yo (estacionamento multinível)
		S22	La Valse Konishi
		S23	Edel Kogasu
	Fukuharu	T1	Escola Primária de Fukuharu
		T2	Escola Secundária Nan-yo
		T3	Sun Mall V
		T4	Maison Futamura
		T5	Maison Futamura 2
		T6	Maison Futamura 3
		T7	AEON Nan-yo Shopping Center
		T8	Dia Palace Todagawa Ryokuchi
		T9	Lions Mansion Nan-yocho
		T10	Agricultural Culture Garden

Este mapa utilizou o mapa básico de urbanismo elaborado em 2015/2016. Além disso, foram corrigidas situações após a elaboração conforme a necessidade. Para Kanie, Yatomi, Tobishima, Tokai, foram utilizados os mapas básicos de urbanismo com a aprovação dos respectivos municípios. (Números de aprovação — Kanie: 3蟹まち収, nº 36 Yatomi: 3弥都, nº 47 Tobishima: 3建, nº 167 Tokai: 都, nº 29)

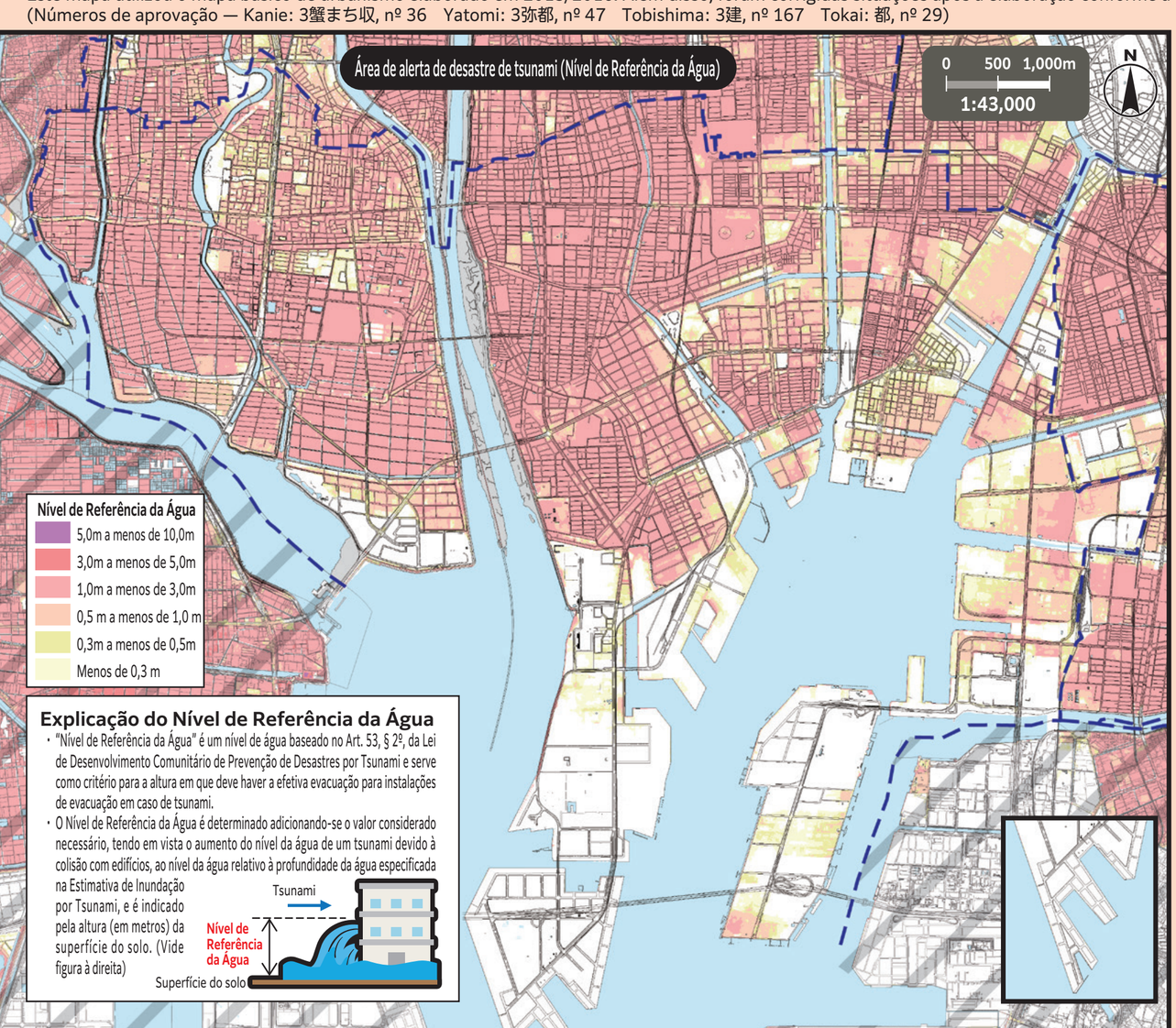

Explicação do Nível de Referência da Água
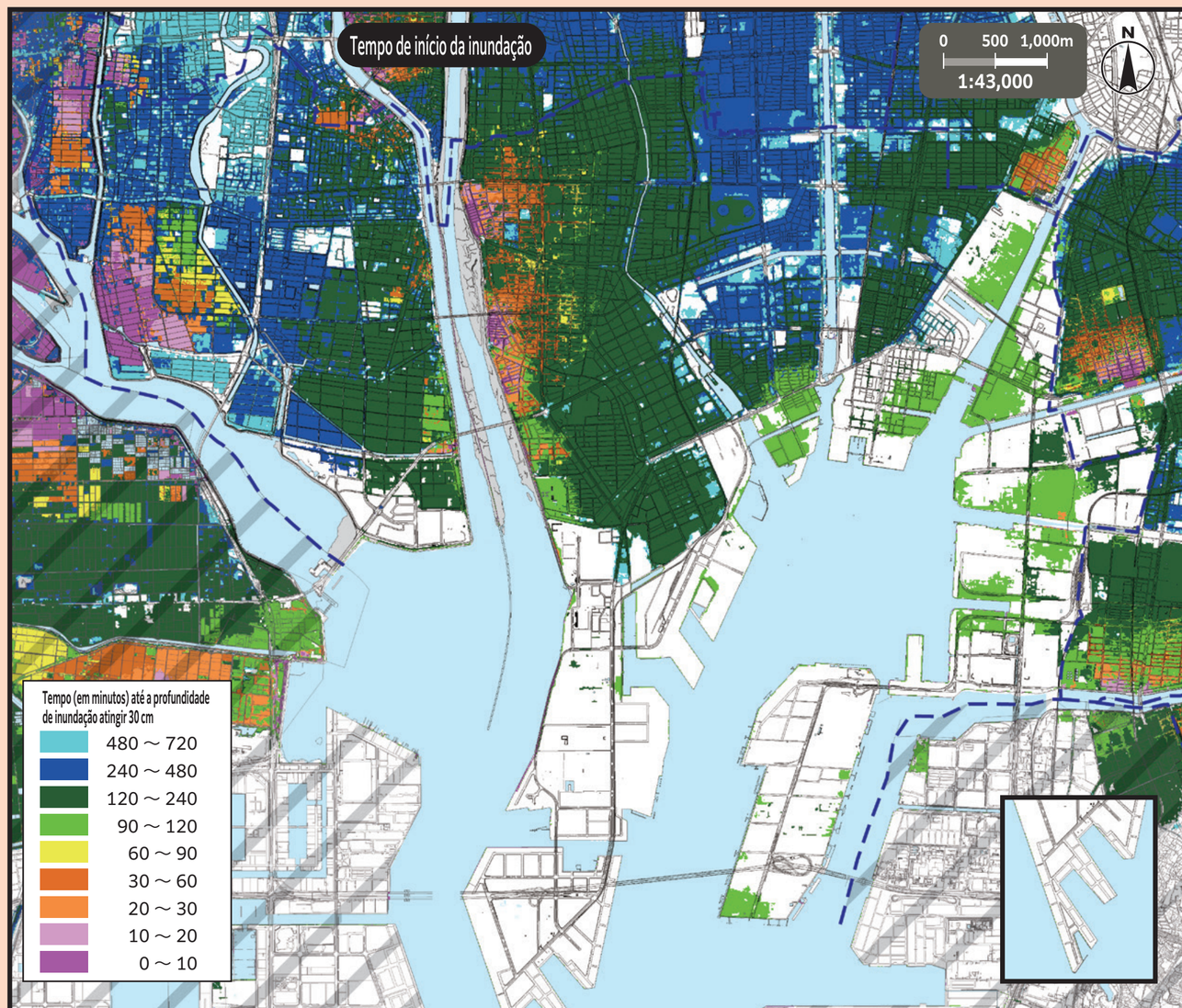
- "Nível de Referência da Água" é um nível de água baseado no Art. 53, § 2º, da Lei de Desenvolvimento Comunitário de Prevenção de Desastres por Tsunami e serve como critério para a altura em que deve haver a efetiva evacuação para instalações de evacuação em caso de tsunami.
- O Nível de Referência da Água é determinado adicionando-se o valor considerado necessário, tendo em vista o aumento do nível da água de um tsunami devido à colisão com edifícios, ao nível da água relativo à profundidade da água especificada na Estimativa de Inundação por Tsunami, e é indicado pela altura (em metros) da superfície do solo. (Vide figura à direita)