Noong Hunyo 2022

baha mula sa umapaw na mga kanal at imburnal hazard map

Nakagawa Ward

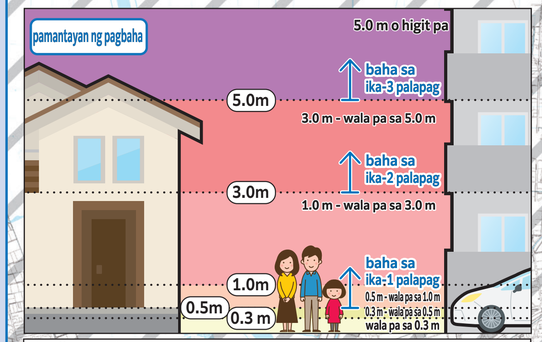

(paliwanag)

- Ang pagbaha atbp. na ipinapakita sa chart ay base sa kalagayan ng bawat pasilidad noong katapusan ng piskal na taon 2020, na ipinapakita sa chart at kinalkula mula sa simulasyon ng mga lugar na magkakaroon ng pag-apaw na baha, lalim ng baha at oras ng pagpapatuloy ng pag-apaw na baha kapag nagkaroon ng nagkaroon ng pag-apaw dahil sa imburnal o maliit o katamtamang laki ng ilog (ilog na hindi tinatayang magkakaroon ng pag-apaw sa hazard map ng baha) dahil sa (156mm/h, 836mm/24h) na buhos ng ulan.
- Sa pagsasagawa ng simulation, isinaalang-alang din ang pagtigil sa operasyon ng drainage pump at pagsara ng sluice kasabay ng pagtaas ng tubig sa ilog.
- Ang mga lugar na magkakaroon ng pag-apaw na baha, lalim ng baha, at oras ng pagpapatuloy ng pag-apaw na baha ay tantiya lamang.
- Maaaring lumaki ito kaysa sa tinantiya dahil sa iba't ibang kondisyon. Ang chart na ito ay nilkha batay sa resulta ng simulation na isinagawa ng siyudad ng Nagoya.

0 500 1,000m
1:19,000

N

lalim ng baha

- 10.0m o higit pa
- 5.0m - wala pa sa 10.0m
- 3.0m - wala pa sa 5.0m
- 1.0m - wala pa sa 3.0m
- 0.5m - wala pa sa 1.0m
- 0.3m - wala pa sa 0.5m
- wala pa sa 0.3 m

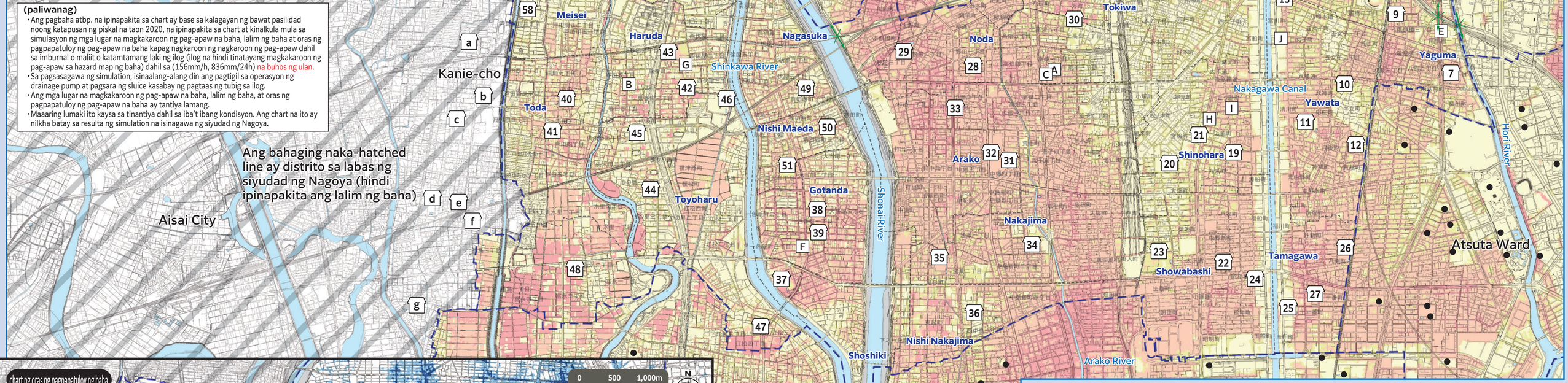

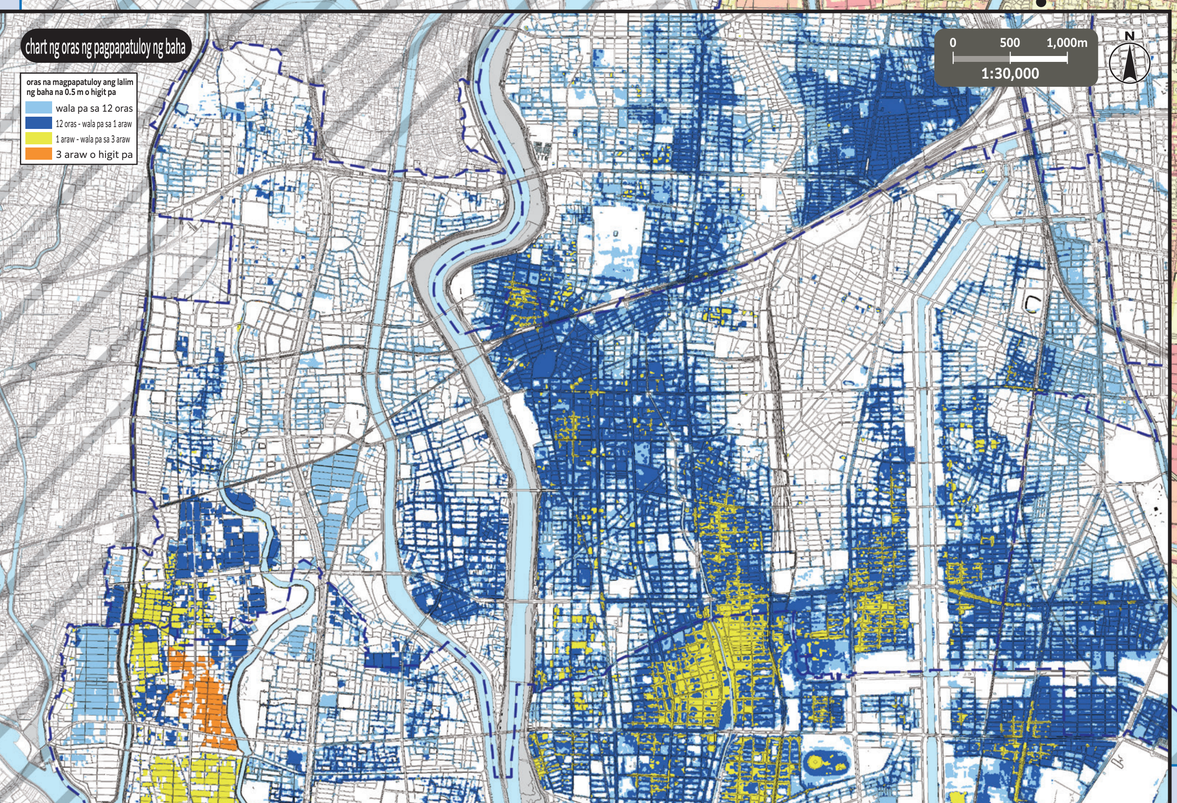

*Upang malaman kung maaaring lumikas sa itinakdang emerhensiyang evacuation site na nasa ibang distrito, tingnan ang mga hazard map ng bawat distrito. Naka-upload ang hazard map ng lahat ng distrito sa opisyal na website ng siyudad ng Nagoya.

numero	pangalan ng pasilidad (□ simbolo)	address	itinakdang emerhensiyang evacuation site: baha, baha sa lupang paloob
1	Hiromi Elementary School	4-41 Hirosumi-cho	ika-2 palapag o higit pa
2	Hiromi Community Center	2-16-1 Nishi Hioki	ika-2 palapag o higit pa
3	Tsuyuhashi Elementary School	1-9-41 Tsuyuhashi	ika-2 palapag o higit pa
4	Tsuyuhashi Community Center	2-13-1 Tsuyuhashi	○
5	Tsuyuhashi Sports Center	2-14-1 Tsuyuhashi	ika-2 palapag o higit pa
6	Nagoya Stadium	2-12-1 Tsuyuhashi	ika-2 palapag o higit pa
7	Yaguma Elementary School	1-8-30 Yaguma	ika-2 palapag o higit pa
8	Sanno Junior High School	3-7-3 Sanno	ika-2 palapag o higit pa
9	Yaguma Community Center	4-5-24 Otobashi	ika-2 palapag o higit pa
10	Yawata Elementary School	5-4 Yagumatori	ika-2 palapag o higit pa
11	Yawata Junior High School	2-11 Motonakano-cho	ika-2 palapag o higit pa
12	Yawata Community Center	1-1-3 Arakoshi-cho	ika-2 palapag o higit pa
13	Nakagawa Lifelong Learning Center	1-2-12 Tomikawa-cho	ika-2 palapag o higit pa
14	Aichi Elementary School	1-35 Hosei-cho	ika-2 palapag o higit pa
15	Aichi Community Center	33-3 Aichi-cho	ika-2 palapag o higit pa
16	Tokiwa Elementary School	1-15-2 Komoto	ika-2 palapag o higit pa
17	Nishi School for the Handicapped	1-19-38 Komoto	ika-2 palapag o higit pa
18	Tokiwa Community Center	1-20-52 Komoto	ika-2 palapag o higit pa
19	Shinohara Elementary School	1-55 Marukome-cho	ika-2 palapag o higit pa
20	Nagara Junior High School	1-3-1 Ohata-cho	ika-2 palapag o higit pa
21	Shinohara Community Center	3-10 Taiheitori	ika-2 palapag o higit pa
22	Showabashi Elementary School	7-51-1 Nakano-shincho	ika-2 palapag o higit pa
23	Kogyo High School	3-13 Kitae-cho	ika-2 palapag o higit pa
24	Showabashi Community Center	1-1-1 Tamafune-cho	ika-2 palapag o higit pa
25	Tamagawa Elementary School	2-1 Tamakawa-cho	ika-2 palapag o higit pa
26	Showabashi Junior High School	1-9 Hachiken-cho	ika-2 palapag o higit pa
27	Tamagawa Community Center	3-1 Juichiban-cho	ika-2 palapag o higit pa
28	Noda Elementary School	1-545 Noda	ika-2 palapag o higit pa
29	Aichi Prefectural Nakagawa Commercial High School	3-280 Noda	ika-3 palapag o higit pa
30	Noda Community Center	1-179-2 Kamitakabata	ika-2 palapag o higit pa
31	Arako Elementary School	4-234 Chugo	ika-2 palapag o higit pa
32	Ichiyanagi Junior High School	4-235 Chugo	ika-2 palapag o higit pa
33	Arako Community Center	2-164 Chugo	ika-2 palapag o higit pa
34	Nakajima Elementary School	2-401 Nakajima-shincho	ika-2 palapag o higit pa
35	Takasugi Junior High School	133 Takasugi-cho	ika-2 palapag o higit pa
36	Nishi Nakajima Elementary School	2-301 Nishi Nakajima	ika-2 palapag o higit pa
37	Shoshiki Elementary School	107 Shimonoisshiki-cho Gonno	ika-3 palapag o higit pa
38	Gotanda Elementary School	1-601 Ishiki-shimmachi	ika-3 palapag o higit pa
39	Ishiki Junior High School	1-701 Ishiki-shimmachi	ika-3 palapag o higit pa
40	Toda Elementary School	2-2114 Toda	ika-2 palapag o higit pa
41	Tomita District Hall	4-2502 Toda	ika-2 palapag o higit pa
42	Haruda Elementary School	2-243 Higashi Haruta	ika-2 palapag o higit pa
43	Tomida Junior High School	2-72 Higashi Haruta	ika-2 palapag o higit pa
44	Toyoharu Elementary School	1-2501 Kanosato	ika-2 palapag o higit pa
45	Kumaiden Junior High School	2-802 Kumaiden	ika-2 palapag o higit pa
46	Tomida High School	111 Kamiutaru, Yonokizu, Tomida-cho	ika-2 palapag o higit pa
47	Toyoharu Community Center	4-624 Ematsu	ika-2 palapag o higit pa
48	Tominaga Neighborhood Association Meeting Place	3-91 Tominaga	ika-2 palapag o higit pa
49	Nagasuka Elementary School	1-1001 Maedanishi-machi	ika-3 palapag o higit pa
50	Nishi Maeda Elementary School	3-1001 Maedanishi-machi	ika-3 palapag o higit pa
51	Sukemitsu Junior High School	3-201 Sukemitsu	ika-3 palapag o higit pa
52	Mamba Elementary School	4-1106 Mamba	ika-3 palapag o higit pa
53	Sennonji Elementary School	4666 Sannotsubo, Sennonji, Tomida-cho	ika-2 palapag o higit pa
54	Hatori Junior High School	2-1701 Hattori	ika-2 palapag o higit pa
55	Tomita North Regional Center	4-3201 Yoshizu	ika-2 palapag o higit pa
56	Akaboshi Elementary School	1560 Nishi Gotanda, Aza, Sennonji, Oaza, Tomida-cho	ika-2 palapag o higit pa
57	Akaboshi Community Center	1483-1 Higashi Kashizuka, Aza, Sennonji, Oaza, Tomida-cho	ika-2 palapag o higit pa
58	Meisei Elementary School	3-1001 Todameisei	ika-2 palapag o higit pa

numero	pangalan ng pasilidad (□ simbolo)	address
a	Yoshizuya JR Kanie ekimae Store	1-212 Sakura, Kanie-cho
b	Yoshizuya Specialty Store Building	1 Konowari, Aza, Kanie-hommachi, Oaza, Kanie-cho
c	Home Center Kohnan Kanie Store	5-101 Hommachi, Kanie-cho
d	Kanie Elementary School	4-500 Shiro, Kanie-cho
e	Kondo Building 8th	11-46-1 Hommachi, Kanie-cho
f	Kanie Junior High School	3-20 Takara, Kanie-cho
g	Funairi Elementary School	3-70 Funairi, Kanie-cho

itinakdang emerhensiyang evacuation site sa labas ng distrito

○ Kung may panganib ng sakuna (lalo na kapag may inilabas na impormasyon sa paglikas (utos sa paglisan atbp.)) at hindi ligtas manatili sa bahay, mangyaring lumikas sa itinakdang emerhensiyang evacuation site na naaayon sa tipo ng sakuna.
○ Kung mayroon man o walang utos sa paglikas at nagpasya kayong magbalak na lumikas, makipag-ugnayan muna sa ward office upang kumpirmahin ang lugar na paglilikasan atbp.

Emergency headquarters ng siyudad ng Nagoya para sa pag-iwas sa sakuna, Nakagawa Ward headquarters (Nakagawa Ward Office)
TEL: 362-1111 (main number), 363-4306 hanggang 9 (direct line), FAX: 362-6562

pampublikong opisina (□ tatak)

- A Nakagawa Ward Office
- B Nakagawa Ward Officetomita Branch
- C Nakagawa Fire Station
- D Nakagawa Fire Station Hioki Branch Office
- E Nakagawa Fire Station Tobashi Branch Office
- F Nakagawa Fire Station Shimonoisshiki Branch Office
- G Nakagawa Fire Station Tomita Branch Office
- H Special Fire Brigade First Direction (Area) Unit
- I Nakagawa Civil Engineering Office
- J Waterworks and Sewerage Bureau Seibu Business Center

legend

- itinakdang emerhensiyang evacuation site — Ito ay lugar na unang pupuntahan kapag may panganib ng sakuna upang maisalba ang sariling buhay.
- underpass — Lugar kung saan sarado ang ruta kapag malakas ang ulan dulot ng pagbaha sa daan.
- boundary ng distrito — boundary ng distrito ng paaralan (Ang boundary ng distrito ng paaralan ay aproksimasyon. Para sa mga detalye, magtanong sa kinauukulang ward office.)
- itinakdang emerhensiyang evacuation site sa labas ng distrito

Ang mapang ito ay ginawa gamit ang basikong diagram ng pagpaplano ng lungsod na ginawa noong 2015 at 2016. Gayundin, in-edit ito pagkatapos ng paglikha nito kung may sitwasyon na kinakailangan ito.
Para sa siyudad ng Ama, bayan ng Oharu, bayan ng Kanie, at siyudad ng Aisai ginamit ang basikong diagram ng pagpaplano ng lungsod nang may pahintulot ng bawatsiyudad ng Ama munisipalidad. (Numero ng awtorisasyon: siyudad ng Ama: 3名都 No. 58, bayan ng Oharu: 3大都整 No. 256, bayan ng Kanie: 3蟹まち収 No. 36, siyudad ng Aisai: 3愛西都 No. 774)