A junio del 2022

Tsunami

Mapa de áreas vulnerables

Distrito Mizuho/Minami/Midori

Descripción del mapa de áreas vulnerables a tsunamis

- Este mapa muestra las zonas de alerta de desastre por tsunami, hora de comienzo de las inundaciones, y edificios de evacuación por tsunami designados por la prefectura de Aichi en julio del 2019, de acuerdo al "Riesgo de inundación por tsunami" emitido por la prefectura de Aichi en noviembre del 2014.
- Si bien la ocurrencia estimada actualmente es de 1 en 1000 años o menos, se pronostica que de ocurrir un tsunami, este causaría grandes estragos al tratarse de un tsunami de la categoría más elevada.

0 500 1,000m

1:18,000

N

Consulte aquí para más información acerca de los centros de evacuación y de los edificios de evacuación por tsunami.

Nagoya City Tsunami Evacuation Building | Buscar

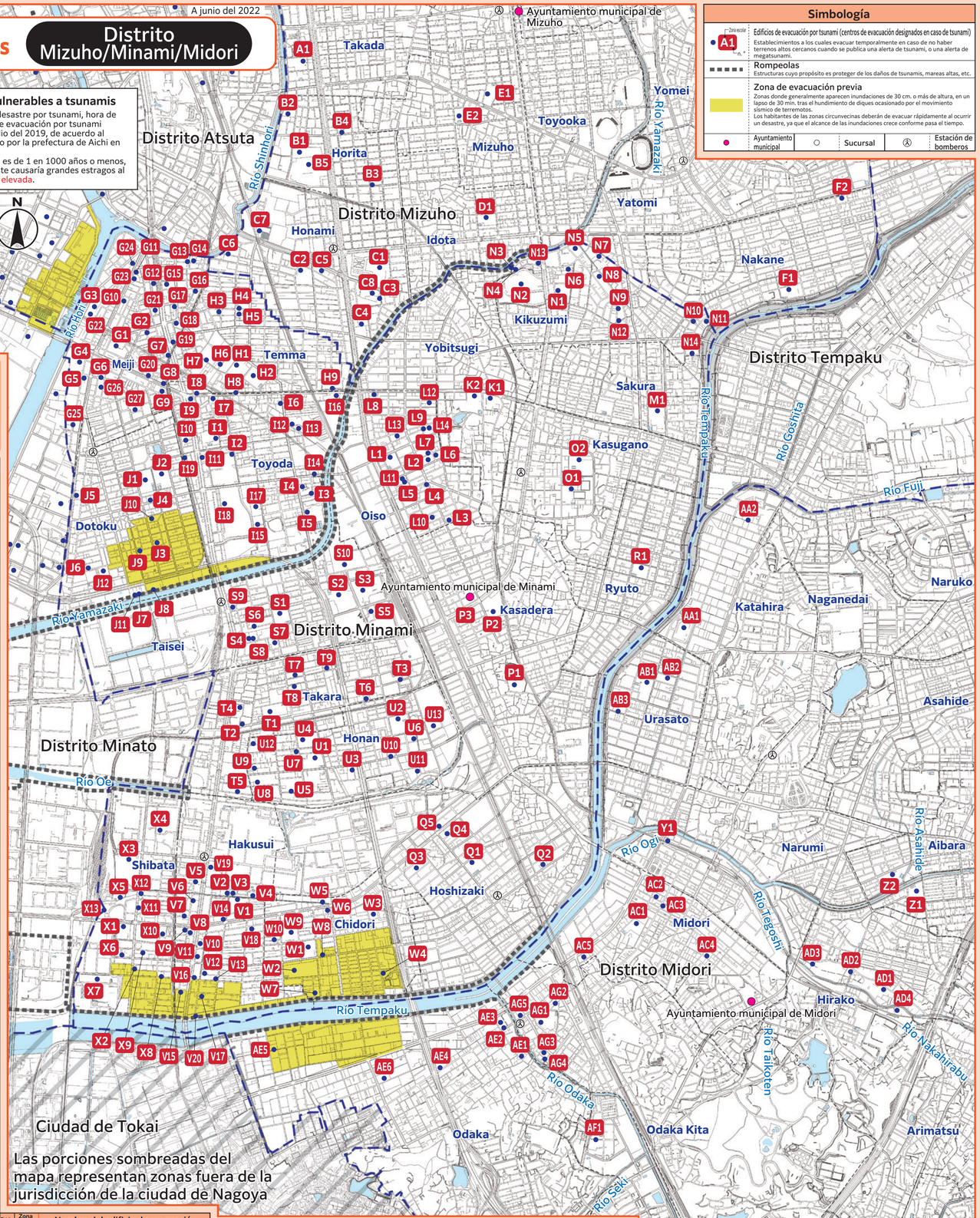

Las porciones sombreadas del mapa representan zonas fuera de la jurisdicción de la ciudad de Nagoya

Simbología

- Zona escolar A1 — Edificios de evacuación por tsunami (centros de evacuación designados en caso de tsunami): Establecimientos a los cuales evacuar temporalmente en caso de no haber terrenos altos cercanos cuando se publica una alerta de tsunami, o una alerta de megatsunami.
- Rompeolas: Estructuras cuyo propósito es proteger de los daños de tsunamis, mareas altas, etc.
- Zona de evacuación previa: Zonas donde generalmente aparecen inundaciones de 30 cm. o más de altura, en un lapso de 30 min. tras el hundimiento de diques ocasionado por el movimiento sísmico de terremotos. Los habitantes de las zonas circunvecinas deberán de evacuar rápidamente al ocurrir un desastre, ya que el alcance de las inundaciones crece conforme pasa el tiempo.
- Ayuntamiento municipal | Sucursal | Estación de bomberos

Lista de edificios de evacuación por tsunami

Distrito	Zona escolar		Nombre del edificio de evacuación
Distrito Mizuho	Takada	A1	Complejo de departamentos Ushimaki, Edificio 2
	Horita	B1	Escuela primaria Horita
		B2	Shinkai So
		B3	Be V Horita
		B4	Corporación médica Koseikai - Centro de atención médica geriátrica Central Horita
		B5	Cainz Home Sucursal Nagoya Horita
	Honami	C1	Escuela primaria Honami
		C2	Escuela secundaria Tako
		C3	Centro comunitario Honami
		C4	Hamashinkai So Edificios 1
		C5	Grace Horita
		C6	Meitetsu Transportation Co.,Ltd.Edificio Minami
		C7	Centro de tratamiento de aguas Temmacho de la comisión de agua y drenaje
		C8	Casa hogar especial para adultos mayores Honest Kamiho
	Idota	D1	Escuela primaria Idota
	Mizuho	E1	Escuela primaria Mizuho
		E2	Escuela secundaria Tsukata
	Nakane	F1	Escuela primaria Nakane
		F2	Mizuho Urban Hotel
Distrito Minami	Meiji	G1	Escuela primaria Meiji
		G2	Centro comunitario Meiji
		G3	At Home Miyanowatashi
		G4	JCHO Hospital Chukyo (Edificio central)
		G5	Sunshine Ito
		G6	Heights Sunroute
		G7	Press-in Meiji
		G8	Himuro A K Mansion
		G9	Navi City Dotoku
		G10	Perte Uchidabashi
		G11	Stoke Uchidabashi
		G12	Residence Uchidabashi
		G13	Edificio Yasui
		G14	Group Home Hottokan Namiki
		G15	Kyathia Uchidabashi
		G16	Sun Heights Oyama
		G17	Edificio Suhara
		G18	Edificio Meijiya
		G19	Edificio Yamada
		G20	Urban Hills Meiji
		G21	Actopia Jingu South
		G22	Life & Senior House Jingu Minami Ida
		G23	Centro de enfermería geriátrica Central Uchidabashi
		G24	Casa hogar especial para adultos mayores Uchidabashi Seiryoen
		G25	Edificios de vivienda de la prefectura de Sanjo, Edificios 1 al 4
		G26	TORAY INDUSTRIES, INC. Atsuta Dormitory
		G27	Himuro So Edificios A, B
	Temma	H1	Escuela primaria Temma
		H2	Escuela secundaria Meiho
		H3	Centro comunitario Temma
		H4	Heights ELENCIA
		H5	Sunshine Minami 2
		H6	Edificios de vivienda de la prefectura de Minami Yutaka, Edificios 1
		H7	Edificios de vivienda de la prefectura de Minami Yutaka 2nd, Edificios 1, 2
		H8	Moralis Yutaka
		H9	Edificios de vivienda de la prefectura de Minami Yutaka East, Edificios1 al 3
	Toyoda	I1	Escuela primaria Toyoda
		I2	Centro comunitario Toyoda
		I3	Shin Toyoda So Edificios 1, 2
		I4	Toyoda So
		I5	Centro de tratamiento de aguas Yamazaki de la comisión de agua y drenaje (Edificio Administrativo)
		I6	Sunshine Minami
		I7	Medicourt
		I8	REARU HIMURO
		I9	Marumi Royal Dotoku
		I10	Flat 1
		I11	Marché Kojima
		I12	Edificios de vivienda de la prefectura de Tobeshita, Edificios 1, 2
		I13	Casa Kawanami
		I14	Restart
		I15	Edificios de vivienda de la prefectura de Chudo Park, Edificios 1, 2
		I16	New Yuchiku
		I17	Chudo Mansion Edificios A, B
		I18	Super VIVA HOME Sucursal Nagoya Minami
		I19	Flat 2
	Dotoku	J1	Escuela primaria Dotoku
		J2	Escuela secundaria Oe
		J3	Corporación de bienestar social - Guardería Dotoku y Centro de día para adultos mayores Harukaze
		J4	Centro de intercambio Dotoku
		J5	Corporación Médica Meinankai - Hospital Meinan
		J6	Edificio central de la Jyonan Co.,Ltd.
		J7	Shin-ei Mansion 2nd Senraku
		J8	New Corp Tsutsumi
		J9	Miura Mansion 33
		J10	Edificio Kawakita
		J11	Shin-ei Mansion Senraku
		J12	Edificios de vivienda de la prefectura de Shichijo, Edificios 1 al 3
	Yobitsugi	K1	Escuela primaria Yobitsugi
		K2	Escuela secundaria Shinko
	Oiso	L1	Escuela primaria Oiso
		L2	Hospital Aisei Kinen
		L3	Hospital de Rehabilitación Zenjokai
		L4	Mori Pharmacy
		L5	Maison Shiroshita 126
		L6	Serize Nakamura
		L7	Village Kondo
		L8	Corp Fujitoku
		L9	Asahi Heights 108
		L10	Maison Fukutani
		L11	Takara Yobitsugi Park Heights
		L12	Amenity Yobitsugi Park
		L13	Rapport Shippo
		L14	Lions Mansion Yobitsugi Park
	Sakura	M1	Escuela secundaria Sakurada
	Kikuzumi	N1	Escuela primaria Kikuzumi
		N2	AEON Mall Aratamabashi
		N3	Riverside Seiei (North)
		N4	Riverside Seiei Garden
		N5	Riverside Aratama
		N6	Apuniru Aratama
		N7	Badenheim Momotsuki
		N8	Piahouse Sotoyama
		N9	Edelheim Narita
		N10	Doll Ohori
		N11	TH Corp Ohori
		N12	Dia Palace Sotoyama Hills
		N13	Edificio Elegance Kasahara
		N14	Lifia Sakura Terrace
	Kasugano	O1	Escuela primaria Kasugano
		O2	Escuela Preparatoria Sakurada (Edificio Principal y Edificio Escolar Centro)
	Kasadera	P1	Escuela primaria Kasadera
		P2	Escuela secundaria Honjo
		P3	Ayuntamiento municipal de Minami
	Hoshizaki	Q1	Escuela primaria Hoshizaki
		Q2	Granpia Hoshizaki
		Q3	Hoshizaki Transportation
		Q4	CKK CHUBUKOGYO.Co.,Ltd.
		Q5	Daimaru Sucursal Hoshizaki
	Ryuto	R1	Escuela primaria Ryuto
	Taisei	S1	Escuela primaria Taisei
		S2	Escuela preparatoria Nagoya Minami de la prefectura de Aichi
		S3	Plaza deportiva Nihon Gaishi
		S4	Centro de contacto Taisei
		S5	Sports Promotion Hall
		S6	Taisei So Edificios 1, 2
		S7	Third Taisei So Edificios 1, 2
		S8	Casa hogar especial para adultos mayores Nanseien
		S9	Edificio Kojima
		S10	Logicross Nagoya Kasadera
	Takara	T1	Escuela primaria Takara
		T2	Centro comunitario Takara
		T3	Yajie So Edificios 1 al 11
		T4	Hosho So 9 (partes Norte y Este), Edificios 11 y 14 al 18
		T5	Kamimatsu So Edificios 9
		T6	Orchid Mansion Kasadera
		T7	Viviendas prefecturales de Kitagashira
		T8	Edificios de vivienda de la prefectura de Kitagashira 2nd, Edificios 1, 2
		T9	Charmant Corp Kitagashira
	Honan	U1	Escuela primaria Honan
		U2	Escuela secundaria Nanko
		U3	Centro comunitario Honan
		U4	Tsutsumiokoshi So Edificios 1 al 4
		U5	Edificio Kamimatsu So 1 ((Este/Oeste) - Edificios 2, 3 y 5 al 8
		U6	Motoshio So Edificios 1 al 6, 8
		U7	Heights Maki 2
		U8	Sunny Well Kamimatsu
		U9	Exceed
		U10	Orchid Mansion Hoshizaki
		U11	Wing Oegawa
		U12	You House Hosho
		U13	Edificios de vivienda de la prefectura de Motoshio East, Edificios 1
	Hakusui	V1	Escuela primaria Hakusui
		V2	Centro comunitario Hakusui
		V3	Hakusui So Edificios 1, 2
		V4	Hakusui Silver Housing
		V5	Rainbow Shibata
		V6	Sanberu Shibata
		V7	Sunrise Mansion
		V8	K Square South
		V9	Edificio Abend
		V10	Edificio Usami
		V11	Edificio Hattori
		V12	Sky Heights Fuji
		V13	Nest Miyoshi
		V14	Crane Avenue
		V15	Shibata Mansion
		V16	Heart Hills Shibatahon-dori
		V17	Aoi Mansion
		V18	Parlor Aoi
		V19	Daido Steel Co., Ltd., Gimnasio de la fábrica Hoshizaki
		V20	Waiwai Nagaya/Group Home Iryaase
	Chidori	W1	Escuela primaria Chidori
		W2	Escuela secundaria Meinan
		W3	Casa hogar especial para adultos mayores Harukaze
		W4	Centro comunitario Chidori
		W5	Tango So
		W6	Shamporu Tsurumi
		W7	Nagoya Christian Community Center
		W8	Social Building Life Support Center Pivot
		W9	YAMANAKA CO.,LTD. Sucursal Shibata/EDION Corporation Sucursal Shibata
		W10	Edificios de vivienda de la prefectura de Naruhama, Edificios 2
	Shibata	X1	Escuela primaria Shibata
		X2	Tsudoino Yakata Wako
		X3	Universidad Daido (Oficina Frontal del Edificio A, Edificio de Conferencias 1 del Edificio B, Edificio de Conferencias/Experimentos 3 del Edificio S, y Edificio X)
		X4	TOENEC Education Center Create Hall
		X5	Takiharu So
		X6	Shibata So Edificios 1 al 5
		X7	Departamento de Agua y Drenaje - Centro de tratamiento de aguas Shibata (Cobertizo de tratamiento de aguas/Instalaciones de uso local)
		X8	Edificio Nakaoka
		X9	Parkside Miki
		X10	Daido Clinic
		X11	Escuela primaria Nankai
		X12	Edificio Nankai
		X13	Hakusui Park Heights
Distrito Midori	Narumi	Y1	Centro de educación continua Midori, Casa club educativa Kamishiota
	Aibara	Z1	Escuela primaria Aibara
		Z2	Escuela secundaria Narumi
	Katahira	AA1	Fábrica de Narumi
		AA2	City Family Narumikomori Edificios A
	Urasato	AB1	Escuela primaria Urasato
		AB2	Urasato So Edificios 2, 3
		AB3	Minami Urasato So
	Midori	AC1	Escuela primaria Midori
		AC2	Narumi So
		AC3	M A Tech Co.,Ltd.Edificio Ando
		AC4	Residence Yamakoshi
		AC5	Sun House Oadaka Eki 2
	Hirako	AD1	Sun Park Tegoshi
		AD2	Esperanza Sakyoyama
		AD3	You House Sakyoyama
		AD4	King Heights Sakyoyama
	Odaka	AE1	Lions Mansion Odakaryokuchi
		AE2	Lions Mansion Odaka 2
		AE3	Corporación de Bienestar Social - Sociedad de Bienestar Nisshin, Residencia geriátrica especial Odaka
		AE4	Chubu Electric Power Grid Co.,Inc. Oficina Midori
		AE5	Estación de bombeo Odaka de la comisión de agua y drenaje
		AE6	HEISEIKANKOU Co.,Ltd KEIZ Odaka
	Odaka Minami	AF1	Morinosato So Edificios 4
	Odaka Kita	AG1	Escuela primaria Odaka Kita
		AG2	Grandmere 37
		AG3	Takara Odaka Heights A
		AG4	Takara Odaka Heights B
		AG5	Lions Mansion Odaka

Zonas de alerta de desastre por tsunami (nivel de agua estándar)

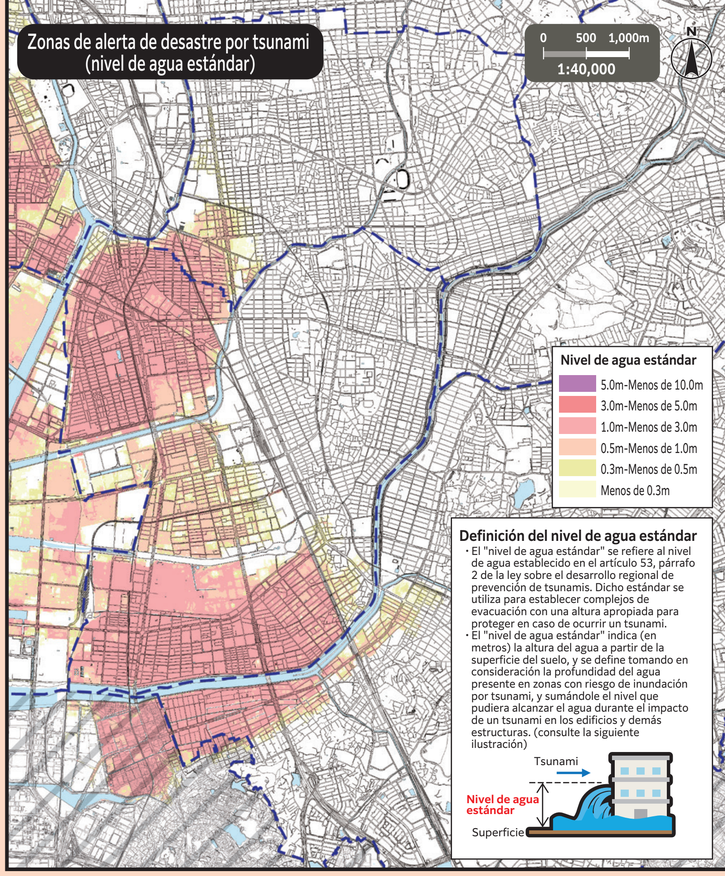

Definición del nivel de agua estándar

- El "nivel de agua estándar" se refiere al nivel de agua establecido en el artículo 53, párrafo 2 de la ley sobre el desarrollo regional de prevención de tsunamis. Dicho estándar se utiliza para establecer complejos de evacuación con una altura apropiada para proteger en caso de ocurrir un tsunami.
- El "nivel de agua estándar" indica (en metros) la altura del agua a partir de la superficie del suelo, y se define tomando en consideración la profundidad del agua presente en zonas con riesgo de inundación por tsunami, y sumándole el nivel que pudiera alcanzar el agua durante el impacto de un tsunami en los edificios y demás estructuras. (consulte la siguiente ilustración)

Hora de comienzo de la inundación

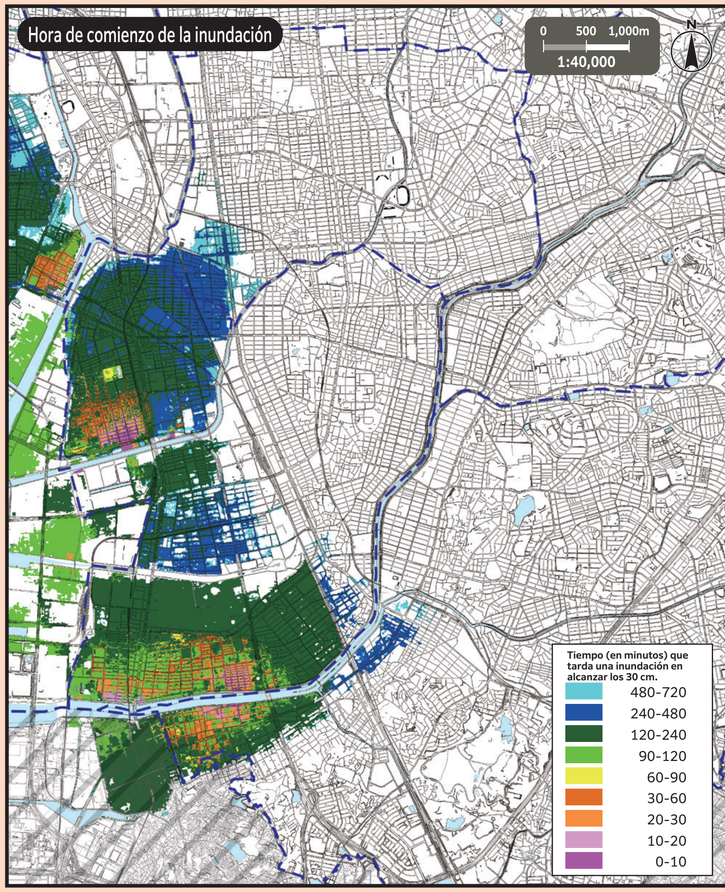

Este mapa fue elaborado en base a los planos urbanos básicos de los años 2015-2016. Asimismo, se seguirán realizando las correcciones necesarias tras su publicación.
Para la ciudad de Tokai, se obtuvo la aprobación de dicha ciudad, y se elaboró el mapa en base al plano urbano básico. (Número de aprobación de la ciudad de Tokai: 都, n.º 29)