सन् 2022 जुनसम्ममा

सुनामी हजार्ड म्याप

Mizuho / Minami / Midori वार्ड

सुनामी हजार्ड म्यापको व्याख्या

- यो म्याप, Aichi Prefectureले सन् 2014 नोभेम्बरमा सार्वजनिक गरेको "सुनामी डुबानमा पर्नसक्ने"मा आधारित रही, सन् 2019को जुलाईमा Aichi Prefectureले तोकेको सुनामी विपद्को सतर्कता अपनाउनु पर्ने क्षेत्र या डुबान सुरुवात समय, सुनामीबाट सुरक्षित स्थानमा जाने भवन आदि देखाइएको नक्सा हो।
- एक हजार वर्षमा एक पटक अथवा त्यो भन्दा पनि कम आवृत्ति आउने भएपनि आइहाल्यो भने विशाल क्षति निम्त्याउँछ सबैभन्दा ठूलो स्तरको सुनामीमंत्री अनुमान गरिएको छ।

0 500 1,000m
1:18,000

सुनामीबाट सुरक्षित स्थानमा जाने भवनको सुरक्षित स्थान आदिको विस्तृत विवरण बारे यहाँबाट निश्चय गर्ने

Nagoya City Tsunami Evacuation Building — खोज

नोट:

- A1 — विद्यालय इलाका / No.: सुनामीबाट सुरक्षित स्थानमा जाने भवन (सुनामीको लागि तोकिएको आकस्मिक सुरक्षित स्थान) सुनामी चेतावनी, ठूलो सुनामी चेतावनी जारी गरिएको बेला, वरपर अग्ली ठाउँ नभएको अवस्थामा अस्थायी रूपमा सुरक्षित स्थानमा जाने सुविधास्थल हो।
- ज्वारभाटा रोक्ने तटबन्ध — सुनामी या उच्च ज्वारभाटा आदिको क्षति रोक्थाम गर्ने पूर्वाधार हो।
- अग्रिम रूपमा सुरक्षित स्थानमा जाने दायरामा पर्ने क्षेत्रहरू — भूकम्पीय हलचलले गर्दा हुने तटबन्ध भासिने कारणले घेरेजसो भूक्रम्य गएको 30 मिनेट भित्र 30 cm वा सो भन्दा बढि डुबान हुने क्षेत्र हो। डुबानको गंभीरता भने समय र्सगसी फैलिई जाने भएकोले, विपद् आएको समयमा दायरामा पर्ने क्षेत्र वरपरका बासिन्दाहरू धोडी बुद्धिवित स्थानमा जानु पर्ने आवश्यक रहन्छ।
- वार्डपालिका ○ शाखा Ⓐ अग्नि नियन्त्रण विभाग

सुनामीबाट सुरक्षित स्थानमा जाने भवनहरूको सूची

वार्ड	विद्यालय इलाका	सुरक्षित स्थानमा जाने भवनको नाम
Mizuho वार्ड	Takada	A1 Ushimaki Apartment Complex Building 2
	Horita	B1 Horita प्राथमिक विद्यालय
		B2 Shinkai So
		B3 Be V Horita
		B4 चिकित्सा संस्था; Koseikai ज्येष्ठ-नागरिक स्याहार-सुसार स्वास्थ्य सुविधागृह Central Hotta
		B5 Cainz Home Nagoyahorita स्टोर
	Honami	C1 Honami प्राथमिक विद्यालय
		C2 Tako जुनियर हाई स्कूल
		C3 Honami सामुदायिक केन्द्र
		C4 Hamashinkai So Building 1
		C5 Grace Horita
		C6 Meitetsu Transportation Co.,Ltd. South Building
		C7 वाटरवर्क ब्यूरो Temmacho पानी प्रशोधन केन्द्र
		C8 बृद्धबृद्धाहरूको लागि विशेष नर्सिंग होम Honest Kamiho
	Idota	D1 Idota प्राथमिक विद्यालय
	Mizuho	E1 Mizuho प्राथमिक विद्यालय
		E2 Tsukata जुनियर हाई स्कूल
	Nakane	F1 Nakane प्राथमिक विद्यालय
		F2 Mizuho Urban Hotel
Minami वार्ड	Meiji	G1 Meiji प्राथमिक विद्यालय
		G2 Meiji सामुदायिक केन्द्र
		G3 At Home Miyanowatashi
		G4 स्वतन्त्र प्रशासनिक संस्था; क्षेत्रीय चिकित्सा कार्य प्रवर्द्धन सङ्गठन; Chukyo Hospital (मूल भवन)
		G5 Sunshine Ito
		G6 Heights Sunroute
		G7 Press-in Meiji
		G8 Himuro A K Mansion
		G9 Navi City Dotoku
		G10 Perte Uchidabashi
		G11 Stoke Uchidabashi
		G12 Residence Uchidabashi
		G13 Yasui Building
		G14 Group Home Hottokan Namiki
		G15 Kyathia Uchidabashi
		G16 Sun Heights Oyama
		G17 Suhara Building
		G18 Meijiya Building
		G19 Yamada Building
		G20 Urban Hills Meiji
		G21 Actopia Jingu South
		G22 Life & Senior House Jingu Minami Ida
		G23 नर्सिङ बृद्ध स्वास्थ्य सुविधा Central Uchidabashi
		G24 बृद्धबृद्धाहरूको लागि विशेष नर्सिंग होम Uchidabashi Seiryoen
		G25 Prefectural Housing Sanjo Building 1 through 4
		G26 TORAY INDUSTRIES, INC. Atsuta Dormitory
		G27 Himuro So Building A, B
	Temma	H1 Temma प्राथमिक विद्यालय
		H2 Meiho जुनियर हाई स्कूल
		H3 Temma सामुदायिक केन्द्र
		H4 Heights ELENCIA
		H5 Sunshine Minami 2
		H6 Prefectural Housing Minami Yutaka Building 1
		H7 Prefectural Housing Minami Yutaka 2nd Building 1, 2
		H8 Moralis Yutaka
		H9 Prefectural Housing Minami Yutaka East Building1 through 3
	Toyoda	I1 Toyoda प्राथमिक विद्यालय
		I2 Toyoda सामुदायिक केन्द्र
		I3 Shin Toyoda So Building 1, 2
		I4 Toyoda So
		I5 वाटरवर्क ब्यूरो Yamazaki पानी प्रशोधन केन्द्र (प्रशासन भवन)
		I6 Sunshine Minami
		I7 Medicourt
		I8 REARU HIMURO
		I9 Marumi Royal Dotoku
		I10 Flat 1
		I11 Marché Kojima
		I12 Prefectural Housing Tobeshita Building 1, 2
		I13 Casa Kawanami
		I14 Restart
		I15 Prefectural Housing Chudo Park Building 1, 2
		I16 New Yuchiku
		I17 Chudo Mansion Building A, B
		I18 Super Sports Xebio Nagoyaminami स्टोर
		I19 Flat 2
	Dotoku	J1 Dotoku प्राथमिक विद्यालय
		J2 Oe जुनियर हाई स्कूल
		J3 सामाजिक कल्याण संस्था; नैतिक कल्याण समिति नैतिक शिशु स्याहार केन्द्र तथा दिवा-सेवा केन्द्र Harukaze
		J4 आदानप्रदान केन्द्र Dotoku
		J5 मेडिकल कपरेशन Meinankai Meinan अस्पताल
		J6 Jyonan Co.,Ltd. Head Office Building
		J7 Shin-ei Mansion 2nd Senraku
		J8 New Corp Tsutsumi
		J9 Miura Mansion 33
		J10 Kawakita Building
		J11 Shin-ei Mansion Senraku
		J12 Prefectural Housing Shichijo Building 1 through 3
	Yobitsugi	K1 Yobitsugi प्राथमिक विद्यालय
		K2 Shinko जुनियर हाई स्कूल
	Oiso	L1 Oiso प्राथमिक विद्यालय
		L2 Aisei Kinen Hospital
		L3 Zenjokai Rehabilitation Hospital
		L4 Mori Pharmacy
		L5 Maison Shiroshita 126
		L6 Serize Nakamura
		L7 Village Kondo
		L8 Corp Fujitoku
		L9 Asahi Heights 108
		L10 Maison Fukutani
		L11 Takara Yobitsugi Park Heights
		L12 Amenity Yobitsugi Park
		L13 Rapport Shippo
		L14 Lions Mansion Yobitsugi Park
	Sakura	M1 Sakurada जुनियर हाई स्कूल
	Kikuzumi	N1 Kikuzumi प्राथमिक विद्यालय
		N2 AEON Mall Aratamabashi
		N3 Riverside Seiei (North)
		N4 Riverside Seiei Garden
		N5 Riverside Aratama
		N6 Apuniru Aratama
		N7 Badenheim Momotsuki
		N8 Piahouse Sotoyama
		N9 Edelheim Narita
		N10 Doll Ohori
		N11 TH Corp Ohori
		N12 Dia Palace Sotoyama Hills
		N13 Elegance Kasahara Building
		N14 Lifia Sakura Terrace
	Kasugano	O1 Kasugano प्राथमिक विद्यालय
		O2 Sakuradai Senior High School (Main Building, Middle School Building)
	Kasadera	P1 Kasadera प्राथमिक विद्यालय
		P2 Honjo जुनियर हाई स्कूल
		P3 Minami वड़ा कार्यालय
	Hoshizaki	Q1 Hoshizaki प्राथमिक विद्यालय
		Q2 Granpia Hoshizaki
		Q3 Hoshizaki Transportation
		Q4 CKK CHUBUKOGYO.Co.,Ltd.
		Q5 Daimaru Hoshizaki स्टोर
	Ryuto	R1 Ryuto प्राथमिक विद्यालय
	Taisei	S1 Taisei प्राथमिक विद्यालय
		S2 प्रिफेक्चरल Nagoya Minami हाई स्कूल
		S3 Nihongaishi स्वन्द्रगाह्स प्लाजा
		S4 विश्वविद्यालय विद्यार्थी सोचपुछ केन्द्र
		S5 Sports Promotion Hall
		S6 Taisei So Building 1, 2
		S7 Third Taisei So Building 1, 2
		S8 बृद्धबृद्धाहरूको लागि विशेष नर्सिंग होम Nanseien
		S9 Kojima Building
		S10 Logicross Nagoya Kasadera
	Takara	T1 Takara प्राथमिक विद्यालय
		T2 Takara सामुदायिक केन्द्र
		T3 Yajie So Building 1 through 11
		T4 Hosho So 9 (North, East part) Building 11, 14 through 18
		T5 Kamimatsu So Building 9
		T6 Orchid Mansion Kasadera
		T7 Prefectural Housing Kitagashira
		T8 Prefectural Housing Kitagashira 2nd Building 1, 2
		T9 Charmant Corp Kitagashira
	Honan	U1 Honan प्राथमिक विद्यालय
		U2 Nanko जुनियर हाई स्कूल
		U3 Honan सामुदायिक केन्द्र
		U4 Tsutsumiokoshi So Building 1 through 4
		U5 kamimatsu So Building 1(East/West), Building 2,3,5 through 8
		U6 Motoshio So Building 1 through 6, 8
		U7 Heights Maki 2
		U8 Sunny Well Kamimatsu
		U9 Exceed
		U10 Orchid Mansion Hoshizaki
		U11 Wing Oegawa
		U12 You House Hosho
		U13 Prefectural Housing Motoshio East Building 1
	Hakusui	V1 Hakusui प्राथमिक विद्यालय
		V2 Hakusui सामुदायिक केन्द्र
		V3 Hakusui So Building 1, 2
		V4 Hakusui Silver Housing
		V5 Rainbow Shibata
		V6 Sanberu Shibata
		V7 Sunrise Mansion
		V8 K Square South
		V9 Abend Building
		V10 Usami Building
		V11 Hattori Building
		V12 Sky Heights Fuji
		V13 Nest Miyoshi
		V14 Crane Avenue
		V15 Shibata Mansion
		V16 Heart Hills Shibatahon-dori
		V17 Aoi Mansion
		V18 Parlor Aoi
		V19 Daido Steel Co.,Ltd. Hoshizaki कारखाना व्यायामशाला
		V20 Waiwai Nagaya/Group Home Iryaase
	Chidori	W1 Chidori प्राथमिक विद्यालय
		W2 Meinan जुनियर हाई स्कूल
		W3 बृद्धबृद्धाहरूको लागि विशेष नर्सिंग होम Harukaze
		W4 Chidori सामुदायिक केन्द्र
		W5 Tango So
		W6 Shamporu Tsurumi
		W7 Nagoya Christian Community Center
		W8 Social Building Life Support Center Pivot
		W9 YAMANAKA CO.,LTD. Shibata स्टोर · EDION Corporation Shibata स्टोर
		W10 Prefectural Housing Naruhama Building 2
Minami वार्ड	Shibata	X1 Shibata प्राथमिक विद्यालय
		X2 Tsudoino Yakata Wako
		X3 Daido विश्वविद्यालय (A मुख्यालय भवन, पहिलो B लेक्चर भवन, तेस्रो S लेक्चर भवन/ परिक्षण भवन, X भवन)
		X4 TOENEC Education Center Create Hall
		X5 Takiharu So
		X6 Shibata So Building 1 through 5
		X7 वाटरवर्क ब्यूरो Shibata पानी प्रशोधन केन्द्र (पानी प्रशोधन प्लान्ट शेड, स्थानीय उपयोगको लागि सुविधा)
		X8 Nakaoka Building
		X9 Parkside Miki
		X10 Daido Clinic
Midori वार्ड	Narumi	Y1 Midori आजीवन शिक्षा केन्द्र Kamishiota दैनिक बैठक घर
	Aibara	Z1 Aibara प्राथमिक विद्यालय
		Z2 Narumi जुनियर हाई स्कूल
	Katahira	AA1 Narumi कारखाना
		AA2 City Family Narumikomori Building A
	Urasato	AB1 Urasato प्राथमिक विद्यालय
		AB2 Urasato So Building 2, 3
		AB3 Minami Urasato So
	Midori	AC1 Midori प्राथमिक विद्यालय
		AC2 Narumi So
		AC3 M A Tech Co.,Ltd. Ando Building
		AC4 Residence Yamakoshi
		AC5 Sun House Oadaka Eki 2
	Hirako	AD1 Sun Park Tegoshi
		AD2 Esperanza Sakyoyama
		AD3 You House Sakyoyama
		AD4 King Heights Sakyoyama
	Odaka	AE1 Lions Mansion Odakaryokuchi
		AE2 Lions Mansion Odaka 2nd
		AE3 समाज कल्याण निगम Nisshin Fukushikai बृद्धबृद्धाहरूको लागि विशेष नर्सिंग होम Odaka)
		AE4 Chubu Electric Power Grid Co.,Inc. Midori व्यापार कार्यालय
		AE5 वाटरवर्क ब्यूरो Odaka पम्प स्टेशन
		AE6 HEISEIKANKOU Co.,Ltd KEIZ Odaka स्टोर
	Odaka Minami	AF1 Morinosato So Building 4
	Odaka Kita	AG1 Odaka Kita प्राथमिक विद्यालय
		AG2 Grandmere 37
		AG3 Takara Odaka Heights A
		AG4 Takara Odaka Heights B
		AG5 Lions Mansion Odaka

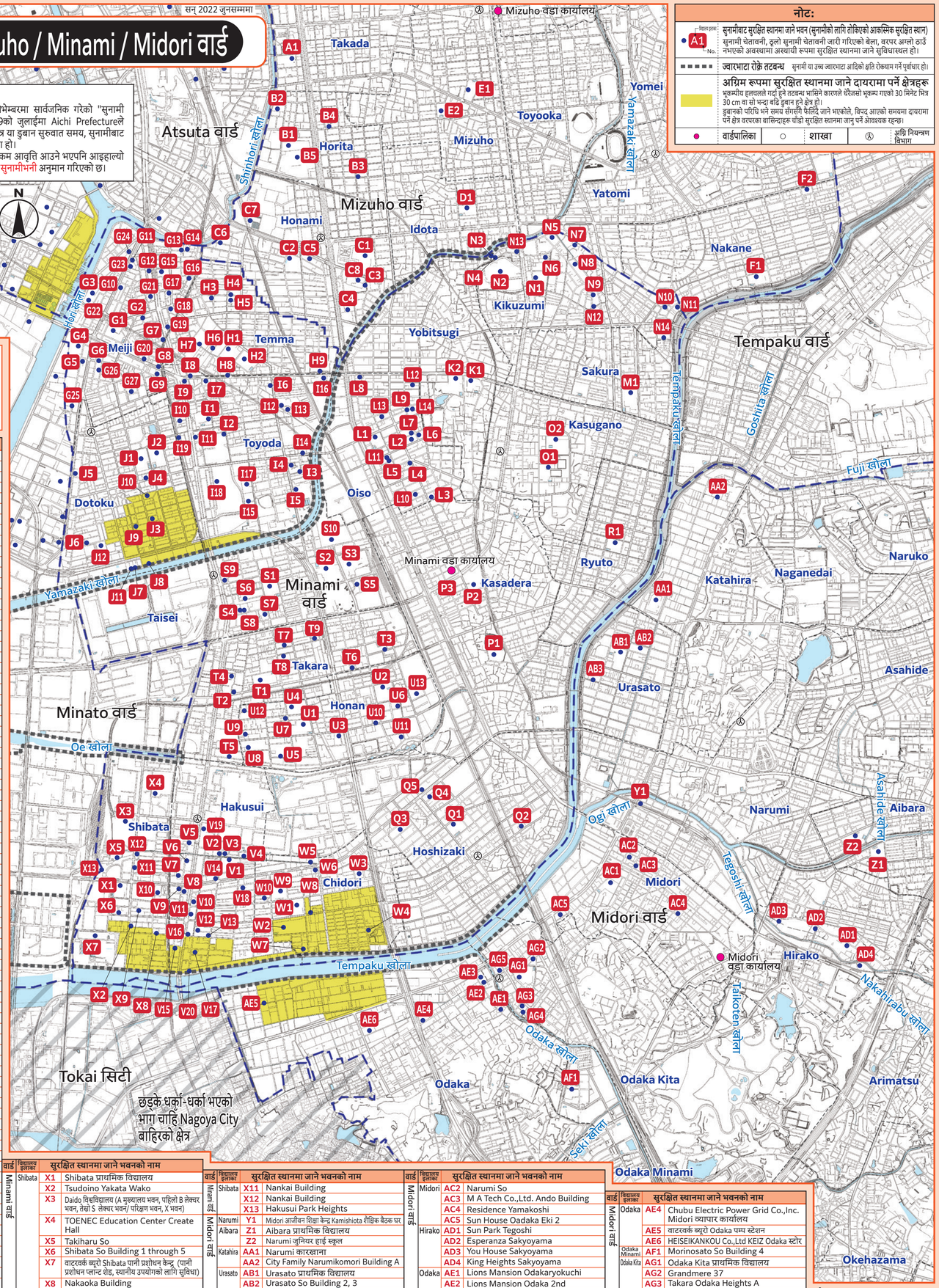

वार्ड	विद्यालय इलाका	सुरक्षित स्थानमा जाने भवनको नाम
Minami वार्ड	Shibata	X1 Shibata प्राथमिक विद्यालय
		X2 Tsudoino Yakata Wako
		X3 Daido विश्वविद्यालय (A मुख्यालय भवन, पहिलो B लेक्चर भवन, तेस्रो S लेक्चर भवन/ परिक्षण भवन, X भवन)
		X4 TOENEC Education Center Create Hall
		X5 Takiharu So
		X6 Shibata So Building 1 through 5
		X7 वाटरवर्क ब्यूरो Shibata पानी प्रशोधन केन्द्र (पानी प्रशोधन प्लान्ट शेड, स्थानीय उपयोगको लागि सुविधा)
		X8 Nakaoka Building
		X9 Parkside Miki
		X10 Daido Clinic

वार्ड	विद्यालय इलाका	सुरक्षित स्थानमा जाने भवनको नाम
Midori वार्ड	Narumi	Y1 Midori आजीवन शिक्षा केन्द्र Kamishiota दैनिक बैठक घर
	Aibara	Z1 Aibara प्राथमिक विद्यालय
		Z2 Narumi जुनियर हाई स्कूल
	Katahira	AA1 Narumi कारखाना
		AA2 City Family Narumikomori Building A
	Urasato	AB1 Urasato प्राथमिक विद्यालय
		AB2 Urasato So Building 2, 3
		AB3 Minami Urasato So
	Midori	AC1 Midori प्राथमिक विद्यालय
		AC2 Narumi So
		AC3 M A Tech Co.,Ltd. Ando Building
		AC4 Residence Yamakoshi
		AC5 Sun House Oadaka Eki 2
	Hirako	AD1 Sun Park Tegoshi
		AD2 Esperanza Sakyoyama
		AD3 You House Sakyoyama
		AD4 King Heights Sakyoyama
	Odaka	AE1 Lions Mansion Odakaryokuchi
		AE2 Lions Mansion Odaka 2nd
		AE3 समाज कल्याण निगम Nisshin Fukushikai बृद्धबृद्धाहरूको लागि विशेष नर्सिंग होम Odaka)

वार्ड	विद्यालय इलाका	सुरक्षित स्थानमा जाने भवनको नाम
Midori वार्ड	Odaka	AE4 Chubu Electric Power Grid Co.,Inc. Midori व्यापार कार्यालय
		AE5 वाटरवर्क ब्यूरो Odaka पम्प स्टेशन
		AE6 HEISEIKANKOU Co.,Ltd KEIZ Odaka स्टोर
	Odaka Minami	AF1 Morinosato So Building 4
	Odaka Kita	AG1 Odaka Kita प्राथमिक विद्यालय
		AG2 Grandmere 37
		AG3 Takara Odaka Heights A
		AG4 Takara Odaka Heights B
		AG5 Lions Mansion Odaka

सुनामी विपद्को सतर्कता अपनाउनु पर्ने क्षेत्र (मानक पानीको स्तर)

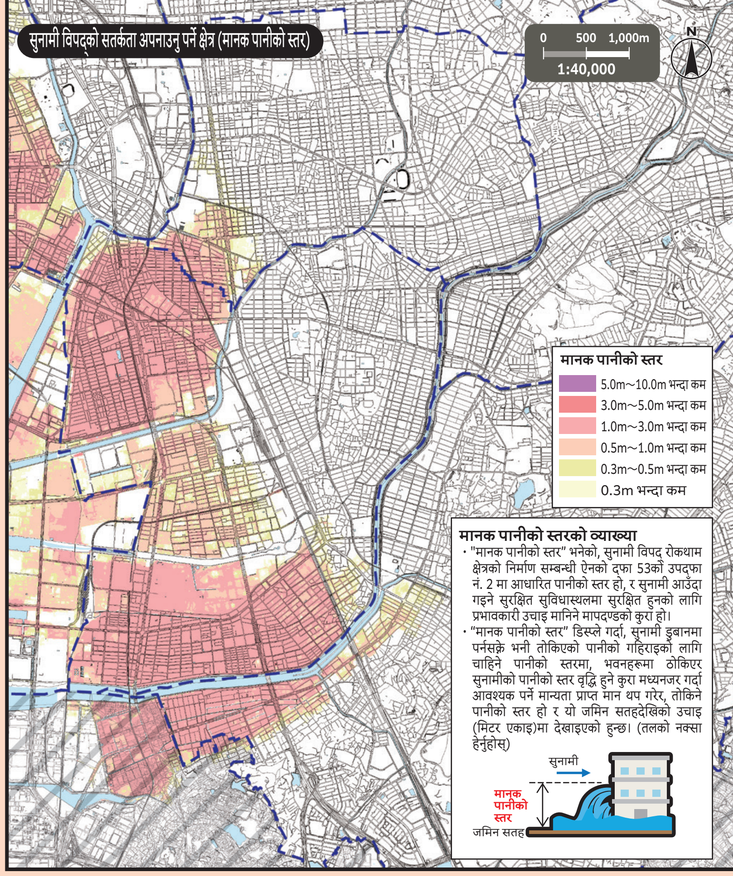

मानक पानीको स्तर

- 5.0m~10.0m भन्दा कम
- 3.0m~5.0m भन्दा कम
- 1.0m~3.0m भन्दा कम
- 0.5m~1.0m भन्दा कम
- 0.3m~0.5m भन्दा कम
- 0.3m भन्दा कम

मानक पानीको स्तरको व्याख्या

- "मानक पानीको स्तर" भनेको, सुनामी विपद् रोकथाम क्षेत्रको निर्माण सम्बन्धी ऐनको दफा 53को उपदफा नं. 2 मा आधारित पानीको स्तर हो, र सुनामी आउँदा गड्ने सुरक्षित सुविधास्थलमा सुरक्षित हुनको लागि प्रभावकारी उचाइ मानिने मापदण्डको कुरा हो।
- "मानक पानीको स्तर" डिस्प्ले गर्दा, सुनामी डुबानमा पर्नसक्ने भनी तोकिएको पानीको गहिराइको लागि चाहिने पानीको स्तरमा, भवनहरूमा ठोकिएर सुनामीको पानीको स्तर वृद्धि हुने कुरा मध्यनजर गर्दा आवश्यक पर्ने मान्यता प्राप्त मान थप गरेर, तोकिने पानीको स्तर हो र यो जमिन सतहदेखिको उचाइ (मिटर एकाइ)मा देखाइएको हुन्छ। (तलको नक्सा हेर्नुहोस्)

डुबान सुरुवात समय

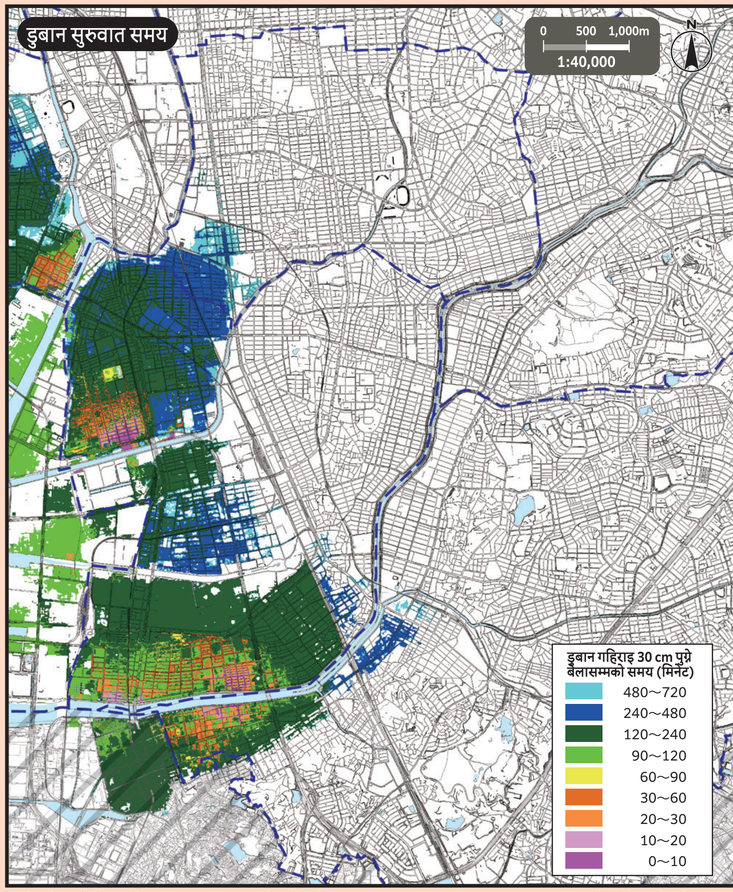

डुबान गहिराइ 30 cm पुग्ने बेलासम्मको समय (मिनेट)

- 480~720
- 240~480
- 120~240
- 90~120
- 60~90
- 30~60
- 20~30
- 10~20
- 0~10

यो नक्सामा सन् 2015/16 मा रचना गरिएको सहरी विकास योजना आधारभूत नक्सा प्रयोग गरिएको छ। पुनश्च, आवश्यकता अनुसार रचना पश्चात् अवस्थालाई संशोधन गरिएको छ।
Tokai Cityको सम्बन्धमा, यसै नगरबाट स्वीकृति लिएर सहरी विकास योजना आधारभूत नक्सा प्रयोग गरिएको छ। (मान्यता नम्बर Tokai City: 第 No.29)