지진해일(쓰나미) 해저드맵

나카무라·아쓰타·나카가와 구

2022년 6월 시점

0 500 1,000m
1:22,000

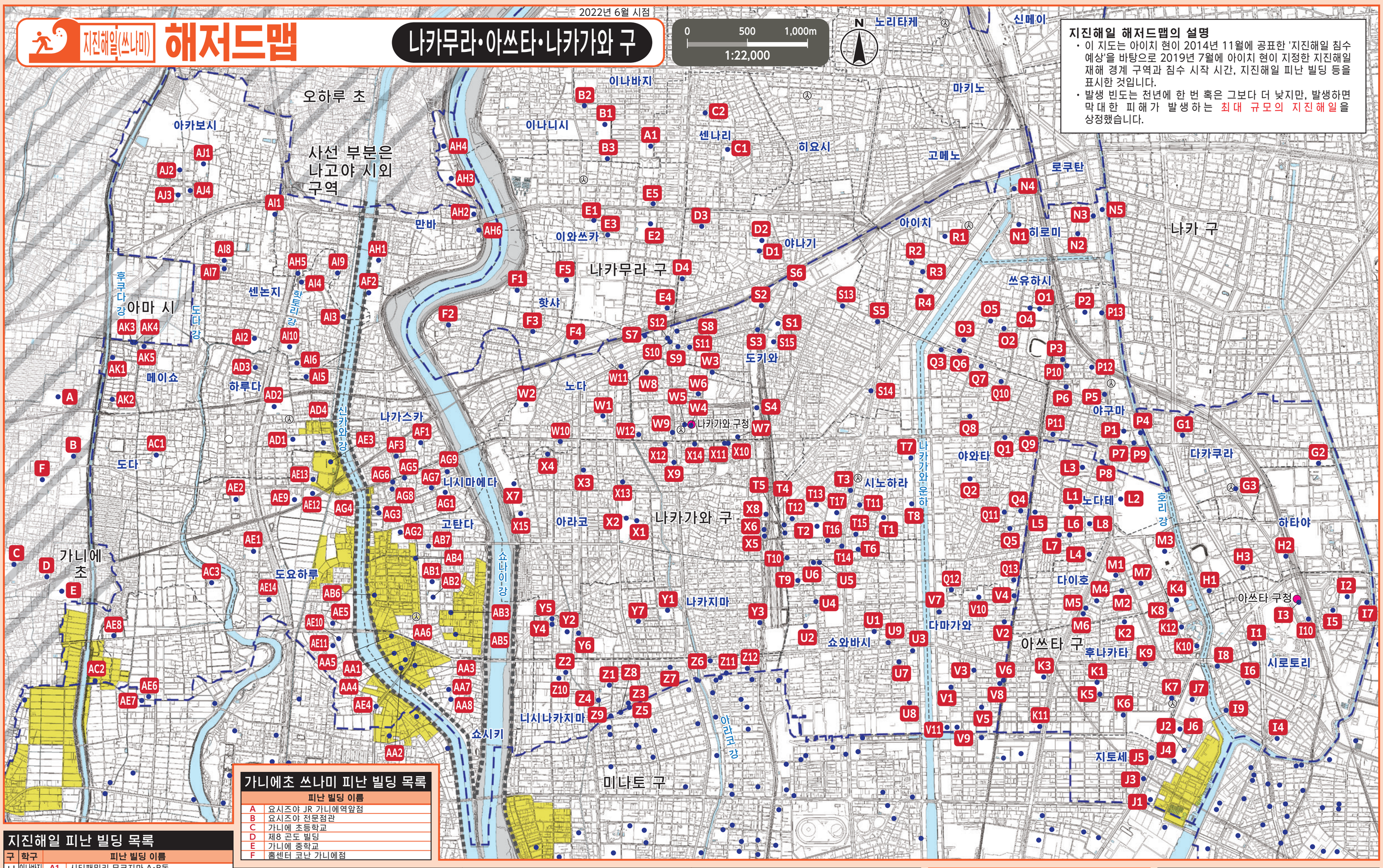

지진해일 해저드맵의 설명

- 이 지도는 아이치 현이 2014년 11월에 공표한 '지진해일 침수 예상'을 바탕으로 2019년 7월에 아이치 현이 지정한 지진해일 재해 경계 구역과 침수 시작 시간, 지진해일 피난 빌딩 등을 표시한 것입니다.
- 발생 빈도는 천년에 한 번 혹은 그보다 더 낮지만, 발생하면 막대한 피해가 발생하는 최대 규모의 지진해일을 상정했습니다.

가니에초 쓰나미 피난 빌딩 목록

	피난 빌딩 이름
A	요시즈야 JR 가니에역앞점
B	요시즈야 전문점관
C	가니에 초등학교
D	제8 곤도 빌딩
E	가니에 중학교
F	홈센터 코난 가니에점

지진해일 피난 빌딩 목록

구	학구		피난 빌딩 이름
나카무라구	이나바지	A1	시티패밀리 무코지마 A·B동
	이나니시	B1	호세이 중학교
		B2	현영 이나바지 제2주택 1~3동
		B3	현영 이나바지 주택 1~4동
	센나리	C1	센나리 초등학교
		C2	나카무라소
	아나기	D1	아나기 초등학교
		D2	현립 쇼인 고등학교
		D3	카스모리소
		D4	로얄 피존 라이즈
	이와쓰카	E1	이와쓰카 초등학교
		E2	미타 중학교
		E3	이와쓰카 커뮤니티 센터
		E4	로얄 피존 핫타
		E5	MS 인텔리전스 빌딩
	핫사	F1	핫사 초등학교
		F2	핫사 커뮤니티 센터
		F3	그란도르 요코마에
		F4	DCM 카마 핫타점
		F5	리덴스 스퀘어 핫타
아쓰타구	다카쿠라	G1	가나야마소
		G2	구사나기소
		G3	아쓰타 소방서 본서
	하타야	H1	유하우스 진구 공원 A~C동
		H2	레일 시티 아쓰타
		H3	팔콘 아쓰타
	시로토리	I1	시로토리 초등학교
		I2	미나미 양호 학교(교사동)
		I3	아쓰타 구청 등 복합 시설 남관
		I4	덴마소
		I5	산본마쓰소
		I6	에토와루 포레루
		I7	개호 노인복지시설 그레이스풀 아쓰타
		I8	유니브루 시로토리
		I9	라이온즈 맨션 진구미나미
		I10	학교법인 전파학원 미디어센터
	지토세	J1	지토세 초등학교
		J2	현립 아쓰타 고등학교
		J3	주식회사 핫토리구미 본사 빌딩
		J4	지토세 커뮤니티 센터
		J5	솔레이유 가도야
		J6	이온타운 아쓰타치토세
		J7	아이치 시계 전기 주식회사 본사 빌딩
	후나카타	K1	후나카타 초등학교
		K2	히비노 중학교 남쪽 교사
		K3	공업 연구소(관리동, 연구동, 전자기술종합센터)
		K4	나고야 가구인 대학 나고야 캠퍼스 시로토리
		K5	후나카타 커뮤니티 센터
		K6	니반소 4호동
		K7	후나카타소
		K8	기타무라 공업 주식회사 기숙사 마쓰카제소
		K9	특별양호 노인홈 기타노사토
		K10	시로토리바시 펌프소(빗물 배수 시설 보관소)
	후나카타	K11	다이호 아쓰타로쿠방미나미 빌딩
		K12	아쓰타 평생 학습 센터
	노다테	L1	노다테 초등학교
		L2	중앙 도매시장 본청(중앙관리동 남관·대중성 어종동·중간도매동)
		L3	노다테 커뮤니티 센터
		L4	히비노 단지 2호동
		L5	그린 하이츠
		L6	라코 포르테 V
		L7	메종 T·S·N
		L8	히비노 패밀리아
	다이호	M1	다이호 초등학교
		M2	히비노 중학교
		M3	나고야 국제 회의장
		M4	다이호 커뮤니티 센터
		M5	패미루 히비노
		M6	유하우스 로쿠반초
		M7	나고야 가구인 대학 나고야 캠퍼스 다이호 고토바관·메구미관
나카가와구	히로미	N1	히로미 초등학교
		N2	레인보우 히오키
		N3	니시이치 빌딩
		N4	아사이코포Ⅲ
		N5	다이호 메이에키미나미 빌딩
	쓰유하시	O1	쓰유하시 초등학교
		O2	이시바소
		O3	KT 하우스
		O4	선 쓰유하시
		O5	주식회사 마쓰자와 기와점 오이세 창고
	야구마	P1	야구마 초등학교
		P2	산노 중학교
		P3	야구마 커뮤니티 센터
		P4	리버 하이츠 신바시
		P5	FQ 빌딩
		P6	K 프란도르
		P7	메종 다이세이
		P8	카사 히비노
		P9	카사 야구마도리
		P10	로얄 오토바시
		P11	산메종 야구마
		P12	네오카사 니시카나야마
		P13	샤프 나고야 빌딩
	야와타	Q1	야와타 초등학교
		Q2	야와타 중학교
		Q3	나카가와 평생 학습 센터
		Q4	야와타 커뮤니티 센터
		Q5	아라코시소 1~7동
		Q6	코포 나카노
		Q7	레인보우 니뇨시
		Q8	FORM GP
		Q9	시티라이프 아라에
		Q10	Vg TREE
		Q11	시티코포 아라코시 1·3호관
	야와타	Q12	유하우스 시지미바시
		Q13	하나즈카 코포라스
	아이치	R1	아이치 초등학교
		R2	아이치 커뮤니티 센터
		R3	신에이 맨션 아이치초
		R4	오리엔트 그린하이츠 스미이케
	도키와	S1	도키와 초등학교
		S2	니시 양호 학교(관리동, 중·서 교사동, 실내 운동장동)
		S3	도키와 커뮤니티 센터
		S4	시티패밀리 기라 A~C동
		S5	나가라소
		S6	메종 오카다카스모리
		S7	사쿠라 핫타
		S8	에토와루 핫타
		S9	㈜야기 악기점 본사 빌딩
		S10	루피르 핫타
		S11	메이플 핫타
		S12	파크하우스 핫타
		S13	고리쓰 맨션
		S14	㈜카이난
		S15	현영 고모토니시 주택
	시노하라	T1	시노하라 초등학교
		T2	나가라 중학교
		T3	시노하라 커뮤니티 센터
		T4	가미나가레소
		T5	시티패밀리 가미나가레
		T6	마루코메소
		T7	기요후네소
		T8	현영 기요후네미나미 주택 1·2동
		T9	야마토 맨션 우마테
		T10	프릴 메종
		T11	히로타 맨션
		T12	파크사이드 글로리아
		T13	주네스 A·미야와키
		T14	선몰 다나카
		T15	개호 포함 유료노인홈 하이리타이어 마쓰바코엔
		T16	카사 팰리스 오하타
		T17	요시즈야 다이헤이도리점
	쇼와바시	U1	쇼와바시 초등학교
		U2	공업 고등학교(북 교사동)
		U3	본메종
		U4	산도미르
		U5	코포 나쓰
		U6	패미루 오하타
		U7	메종 소셜
		U8	나고야 에키사이카이 병원 직원 주택
		U9	GAZE Hills '18
	다마가와	V1	다마가와 초등학교
		V2	쇼와바시 중학교
		V3	다마가와 커뮤니티 센터
		V4	소토신소
	다마가와	V5	난코소
		V6	펄 시티 88
		V7	메종 UM
		V8	메종 이토
		V9	현영 주이치반초 주택 1·2동
		V10	케이즈 나카가와운하점
		V11	캐널 리조트
	노다	W1	노다 초등학교
		W2	현립 나카가와 상업 고등학교(2호관)
		W3	노다 커뮤니티 센터
		W4	나카가와 구청
		W5	나카가와 소방서 본서
		W6	다카하타소 1~3·A동
		W7	프라티크 아라코
		W8	선맨션 다카바타
		W9	아넥스 다카바타
		W10	크레아레 아사이
		W11	다이산 은행 핫타 사택
		W12	신타카하타소 1·2동
	아라코	X1	아라코 초등학교
		X2	이치야나기 중학교
		X3	아라코 커뮤니티 센터
		X4	우치데소 1·2동
		X5	쇼조난 실버 주택
		X6	고시로 미나미소
		X7	우치데 수처리 센터(수처리시설 보관소·현지 이용시설)
		X8	고시로 실버 주택
		X9	그릇크하벤
		X10	네크스테이지 아라코
		X11	빌라 에이트
		X12	이누카이 빌딩
		X13	KS 그린홈즈
		X14	다카바타 101 빌딩
		X15	의료법인 세이세이카이 마쓰카게 병원(남 병동)
	나카지마	Y1	나카지마 초등학교
		Y2	다카스기 중학교
		Y3	나카지마소 1~4동
		Y4	제2 다카스기 맨션
		Y5	제3 다카스기 맨션
		Y6	제5 다카스기 맨션
		Y7	현영 나카가와 주택 4~7동
	니시나카지마	Z1	니시나카지마 초등학교
		Z2	신히가시오코시소
		Z3	그랜드 산에이
		Z4	OS·SKY 맨션 니시나카지마Ⅱ
		Z5	제2 산에이 하이츠
		Z6	보나르 하타다
		Z7	퍼시몬 가든
		Z8	제2 나카야나기 하이츠
		Z9	카사 팰리스 나카야나기
		Z10	시티라이프 히가시오코시
	니시나카지마	Z11	NATURE AND AIR
		Z12	하타다소 7동
	쇼시키	AA1	쇼시키 초등학교
		AA2	쇼시키 커뮤니티 센터
		AA3	사회복지법인 교아이카이 교아이 병원
		AA4	사회복지법인 교아이카이 특별양호 노인홈 제2 교아이노사토
		AA5	크라리티 가든
		AA6	가토 맨션
		AA7	와타쓰미 보육원
		AA8	오카모토 의원 분원
	고탄다	AB1	고탄다 초등학교
		AB2	이시키 중학교
		AB3	고탄다 커뮤니티 센터
		AB4	아넥스 코트 히요쿠
		AB5	쇼시키 보육원
		AB6	스케미쓰 펌프소
		AB7	마리포사 우에다
	도다	AC1	도다 초등학교
		AC2	의료법인 가이세이카이 노인보건시설 라벤더
		AC3	의료법인 사이와이카이 노인보건시설 미즈사토
	하루다	AD1	하루다 초등학교
		AD2	도미타 중학교
		AD3	하루타소 1~4동·7·8·A동
		AD4	현영 후시야 제1주택 2동
	도요하루	AE1	도요하루 초등학교
		AE2	구마이덴 중학교
		AE3	도미타 고등학교(북·중·남 교사동)
		AE4	도요하루 커뮤니티 센터
		AE5	시티패밀리 에마쓰
		AE6	오네스트 도다가와
		AE7	오네스트 무라사키노사토
		AE8	특별양호 노인홈 도요하루쿄아이노사토
		AE9	카마 홈센터 나카가와토미타점
		AE10	나카가와 코로나 월드
		AE11	마루한 나카가와점
		AE12	필 도미타점
		AE13	슈퍼스포츠 제비오 나고야도미타점
		AE14	현영 가노사토 주택 1·3동
	나가스카	AF1	나가스카 초등학교
		AF2	GOLD 다마코시 나카가와점
		AF3	스바루 후시야
	니시마에다	AG1	니시마에다 초등학교
		AG2	스케미쓰 중학교
		AG3	니시마에다 커뮤니티 센터
		AG4	스케미쓰소 1·2동
	니시마에다	AG5	스바루 아넥스
		AG6	스바루 스케미쓰
		AG7	뉴코포 후시야
		AG8	현영 스케미쓰 주택 1·2동
		AG9	현영 니시마에다 주택 1·2동
	만바	AH1	만바 초등학교
		AH2	만바미나미소
		AH3	만바소 1~4동
		AH4	만바키타소 1~4동
		AH5	야마자키 빌딩
		AH6	현영 만바히가시 주택 동·남동
	센논지	AI1	센논지 초등학교
		AI2	하토리 중학교
		AI3	마쓰시타소 1·2동
		AI4	마쓰시타키타소 1동
		AI5	마쓰시타미나미소 1·2동
		AI6	도미타소
		AI7	센논지소 1·2동
		AI8	센논지소 3~8동
		AI9	로얄 시티 마쓰모토
		AI10	도미타 공장 관리동
	아카보시	AJ1	아카보시 초등학교
		AJ2	미야타소 1~9·16동
		AJ3	미야타소 10~15동
		AJ4	시티패밀리 미야타 A동
	메이쇼	AK1	메이세이 초등학교
		AK2	도다소니시 1~6·8동
		AK3	어반 홈 Ⅱ
		AK4	어반 홈 7
		AK5	현영 도다키타 주택 1~5동

지진해일 피난 빌딩과 같은 피난 장소에 대한 자세한 내용 확인하기

Nagoya City Tsunami Evacuation Building 검색

범례

- 학구 A1 No. — 지진해일 피난 빌딩(지진해일 지정 긴급 피난 장소) 지진해일 경보, 대형 지진해일 경보가 발표되었으나 가까이에 고지대가 없을 때 일시적으로 대피하는 시설입니다.
- 방조제 — 지진 해일이나 폭풍 해일 등의 피해를 방지하기 위한 시설입니다.
- 사전 피난 대상 지역 — 지진동으로 인한 제방 침하의 영향으로 지진 발생으로부터 약 30분 이내에 30cm 이상의 침수가 발생하는 지역입니다. 침수 범위는 시간에 따라 확대되므로 재해 발생 시 대상 지역 인근 주민은 신속하게 대피해야 합니다.
- ● 구청 ○ 출장소 Ⓐ 소방서

이 지도는 2015~2016년에 작성한 도시계획 기본도를 사용했습니다. 또한 필요에 따라 작성 후의 상황을 수정했습니다. 아마 시, 오하루 정, 가니에 정은 각 시정의 승인을 받아 도시계획 기본도를 사용했습니다. (승인번호 아마 시: 3あ都 제58호, 오하루 정: 3大都整 제256호, 가니에 정: 3蟹まち収 제36호)

지진해일 재해 경계 구역(표준 수위)

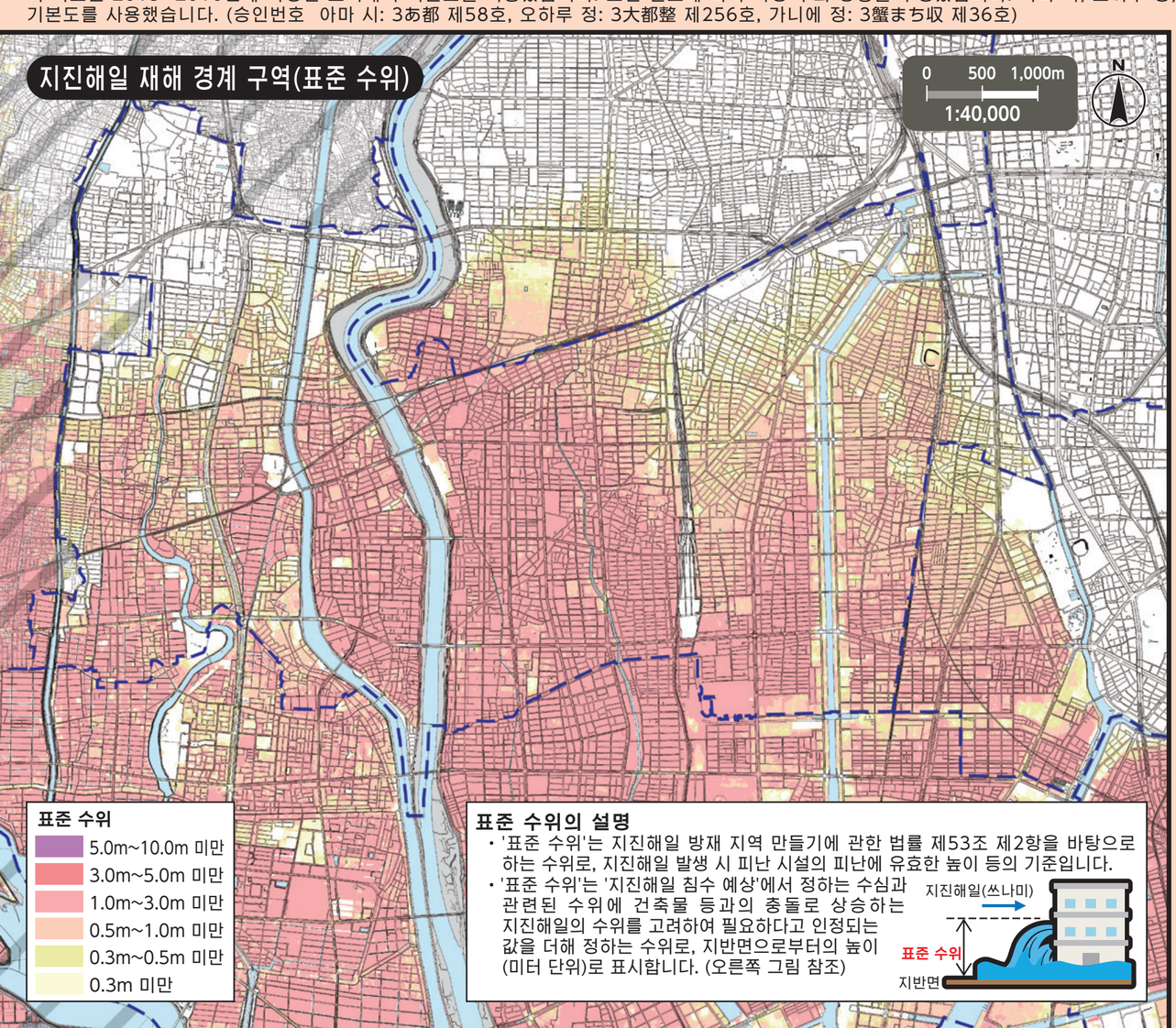

표준 수위

- 5.0m~10.0m 미만
- 3.0m~5.0m 미만
- 1.0m~3.0m 미만
- 0.5m~1.0m 미만
- 0.3m~0.5m 미만
- 0.3m 미만

표준 수위의 설명

- '표준 수위'는 지진해일 방재 지역 만들기에 관한 법률 제53조 제2항을 바탕으로 하는 수위로, 지진해일 발생 시 피난 시설의 피난에 유효한 높이 등의 기준입니다.
- '표준 수위'는 '지진해일 침수 예상'에서 정하는 수심과 관련된 수위에 건축물 등과의 충돌로 상승하는 지진해일의 수위를 고려하여 필요하다고 인정되는 값을 더해 정하는 수위로, 지반면으로부터의 높이(미터 단위)로 표시합니다. (오른쪽 그림 참조)

침수 시작 시간

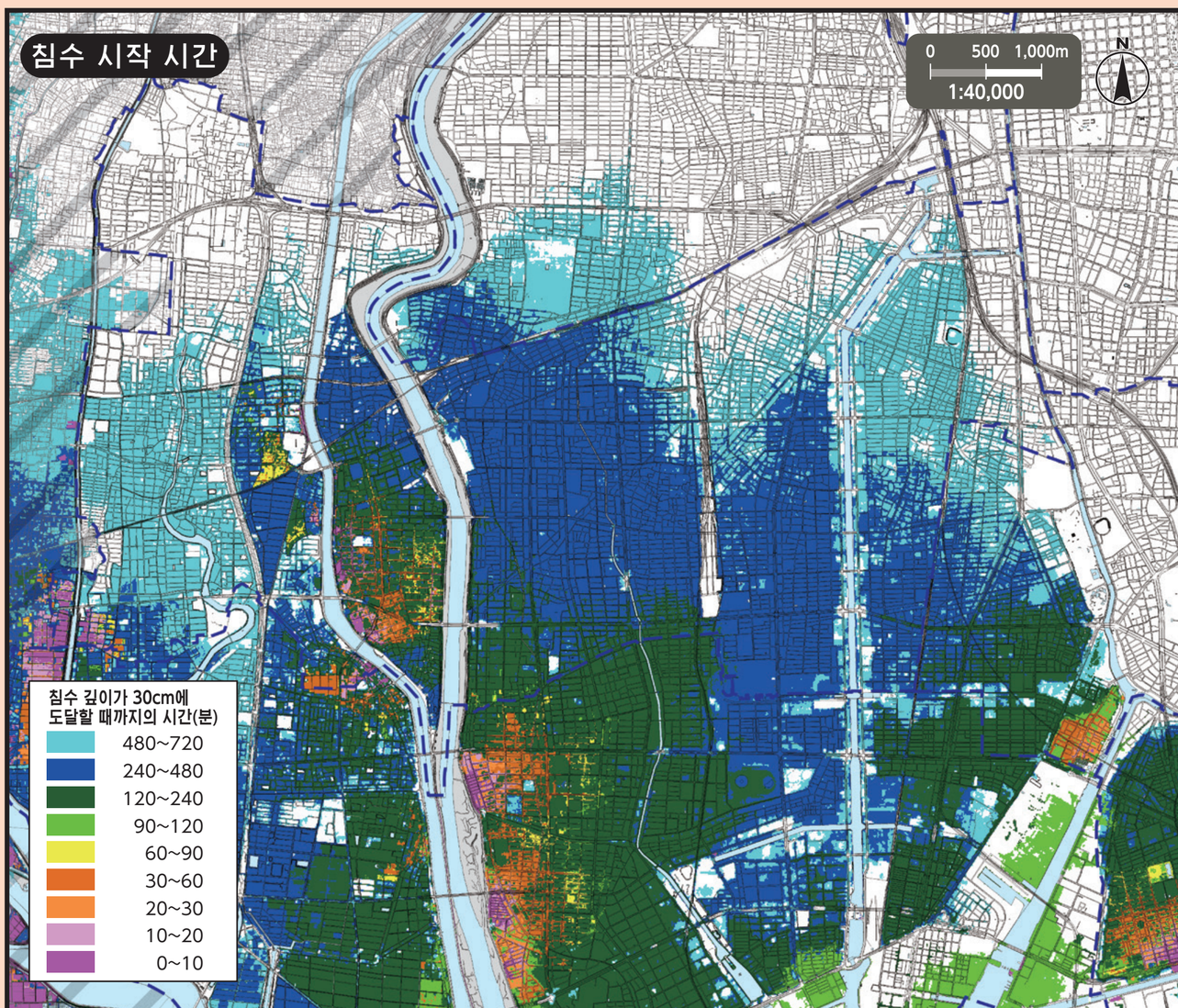

침수 깊이가 30cm에 도달할 때까지의 시간(분)

- 480~720
- 240~480
- 120~240
- 90~120
- 60~90
- 30~60
- 20~30
- 10~20
- 0~10