सन् 2022 जुनसम्ममा

उच्च ज्वारभाटा हजार्ड म्याप

Kita वार्ड

0 500 1,000m
1:13,000

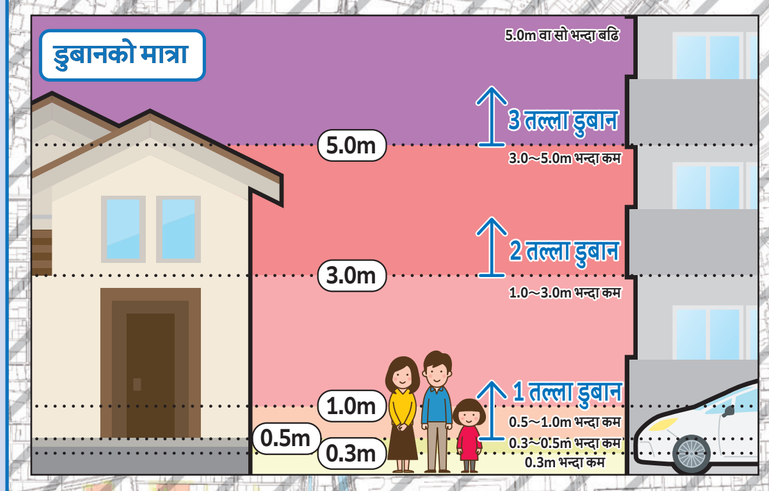

डुबान गहिराइ

- 10.0m वा सो भन्दा बढि
- 5.0m~10.0m भन्दा कम
- 3.0m~5.0m भन्दा कम
- 1.0m~3.0m भन्दा कम
- 0.5m~1.0m भन्दा कम
- 0.3m~0.5m भन्दा कम
- 0.3m भन्दा कम

छड्के धर्का-धर्का भएको भाग चाहिँ Nagoya City बाहिरको क्षेत्र

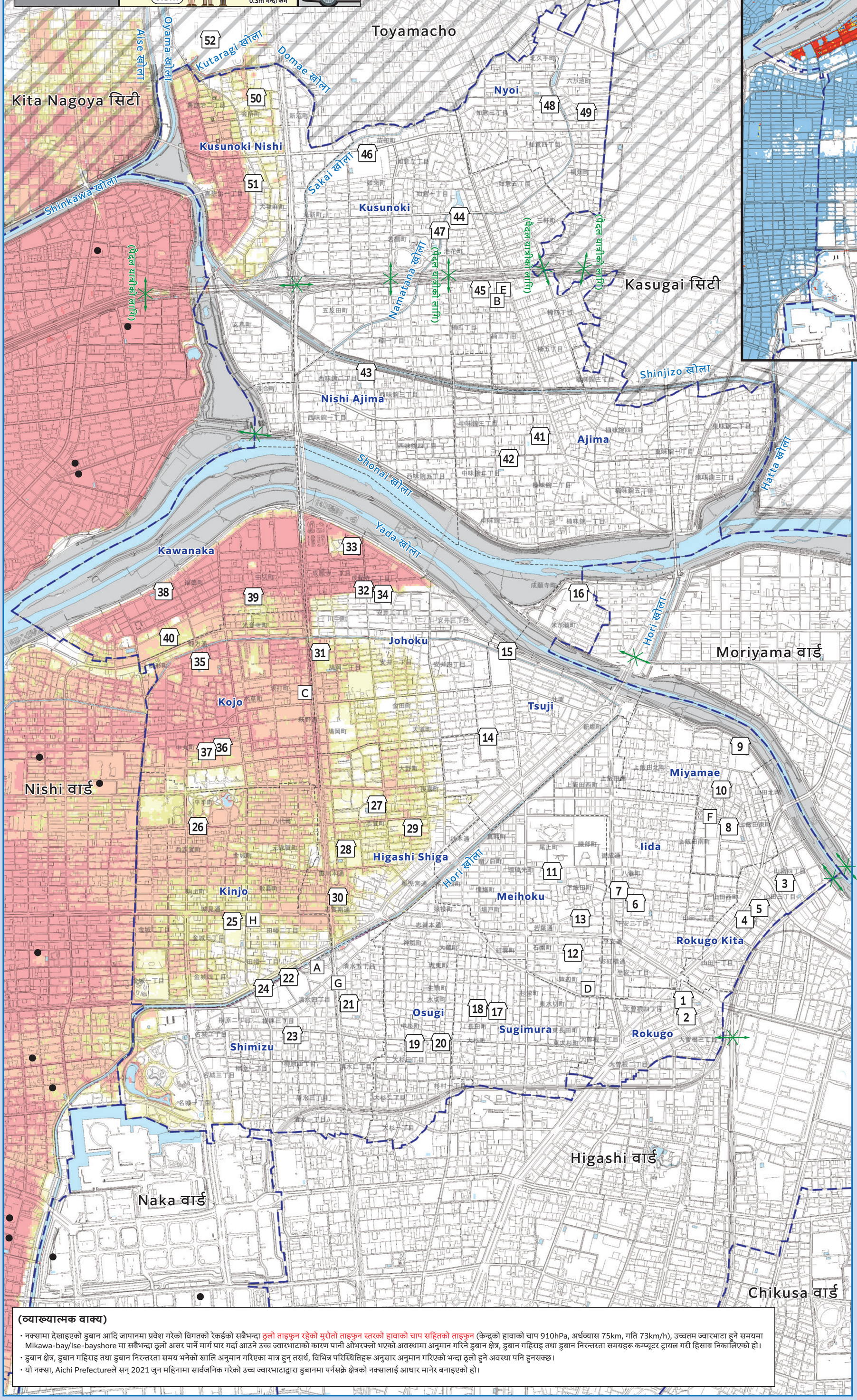

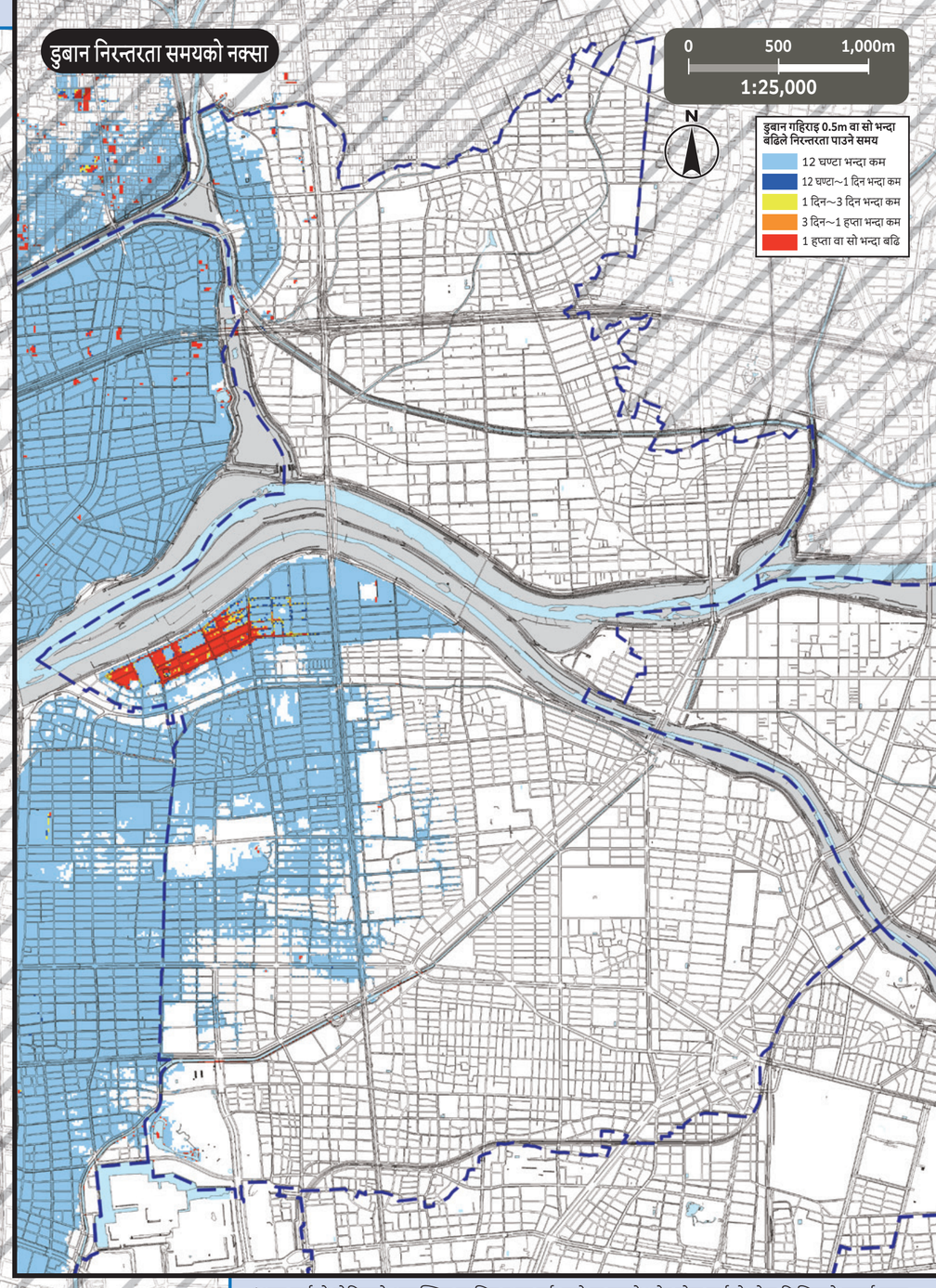

*अन्य वार्डको तोकिएको आकस्मिक सुरक्षित स्थान तर्फ जाने वा नजाने भनेर हरेक वार्डको हरेक किसिमको हजार्ड म्याप हेर्नुहोस्। Nagoya Cityको आधिकारिक वेबसाइटमा सम्पूर्ण वार्डहरूको हजार्ड म्याप सार्वजनिक गरिएको छ।

नम्बर	सुविधास्थलको नाम (□ छाप)	अवस्थित ठेगाना	तोकिएको आकस्मिक सुरक्षित स्थान उच्च ज्वारभाटा
1	Rokugo प्राथमिक विद्यालय	3-15-82 Ozone	2 तल्ला वा सो भन्दा बढि
2	Rokugo सामुदायिक केन्द्र	3-15-90 Ozone	2 तल्ला वा सो भन्दा बढि
3	Rokugo Kita प्राथमिक विद्यालय	4-14-56 Yamada	2 तल्ला वा सो भन्दा बढि
4	Rokugo Kita सामुदायिक केन्द्र	3-46 Yamada-cho	2 तल्ला वा सो भन्दा बढि
5	Yamada किन्डरगार्टन	4-42 Yamada-cho	2 तल्ला वा सो भन्दा बढि
6	Iida प्राथमिक विद्यालय	2-7-14 Heian	2 तल्ला वा सो भन्दा बढि
7	Iida सामुदायिक केन्द्र	2-3-24 Heian	2 तल्ला वा सो भन्दा बढि
8	Miyamae प्राथमिक विद्यालय	4-1-2 Kamiiida Minami-machi	2 तल्ला वा सो भन्दा बढि
9	Ozone जुनियर हाई स्कूल	2-100 Kamiiida Higashi-machi	2 तल्ला वा सो भन्दा बढि
10	Miyamae सामुदायिक केन्द्र	4-53 Kamiiida Higashi-machi	2 तल्ला वा सो भन्दा बढि
11	Meihoku प्राथमिक विद्यालय	1-34 Shimoiida-cho	2 तल्ला वा सो भन्दा बढि
12	Wakaba जुनियर हाई स्कूल	2-16 Isono-cho	2 तल्ला वा सो भन्दा बढि
13	Meihoku सामुदायिक केन्द्र	3-3-1 Shimoiida-cho	2 तल्ला वा सो भन्दा बढि
14	Tsuji प्राथमिक विद्यालय	1-32-4 Tsuji-cho	2 तल्ला वा सो भन्दा बढि
15	Tsuji सामुदायिक केन्द्र	9-62-1 Tsuji-cho	2 तल्ला वा सो भन्दा बढि
16	Moriyam जल प्रशोधन केन्द्र	3-1 Komegase-cho	3 तल्ला वा सो भन्दा बढि
17	Sugimura प्राथमिक विद्यालय	3-62 Choda-cho	2 तल्ला वा सो भन्दा बढि
18	Sugimura सामुदायिक केन्द्र	6-87 Mizukiri-cho	2 तल्ला वा सो भन्दा बढि
19	Osugi प्राथमिक विद्यालय	3-9-21 Osugi	2 तल्ला वा सो भन्दा बढि
20	Osugi सामुदायिक केन्द्र	3-20-19 Osugi	2 तल्ला वा सो भन्दा बढि
21	Shimizu प्राथमिक विद्यालय	5-3-1 Shimizu	2 तल्ला वा सो भन्दा बढि
22	Hachioji जुनियर हाई स्कूल	4-4-1 Shimizu	2 तल्ला वा सो भन्दा बढि
23	Shimizu सामुदायिक केन्द्र	3-9-15 Yanagihara	2 तल्ला वा सो भन्दा बढि
24	Nagoyaसिटी युथ एक्सचेन्ज प्लाजा	3-6-8 Yanagihara	2 तल्ला वा सो भन्दा बढि
25	Kinjo प्राथमिक विद्यालय	3-11-6 Kinjo	2 तल्ला वा सो भन्दा बढि
26	Kinjo सामुदायिक केन्द्र	2-6 Hirate-cho	2 तल्ला वा सो भन्दा बढि
27	Higashi Shiga प्राथमिक विद्यालय	4-60-3 Shiga-cho	2 तल्ला वा सो भन्दा बढि
28	Hokuryo जुनियर हाई स्कूल	2-12 Shiga-cho	2 तल्ला वा सो भन्दा बढि
29	Higashi Shiga सामुदायिक केन्द्र	5-2-9 Shiga-cho	2 तल्ला वा सो भन्दा बढि
30	Kita आजीवन शिक्षा केन्द्र	2-16-3 Kurokawahondori	2 तल्ला वा सो भन्दा बढि
31	Johoku प्राथमिक विद्यालय	2-8-43 Hatooka	2 तल्ला वा सो भन्दा बढि
32	Johoku सामुदायिक केन्द्र	2-4-23 Yasui	2 तल्ला वा सो भन्दा बढि
33	Kita खेलकुद केन्द्र	1-6-12 Joganji	2 तल्ला वा सो भन्दा बढि
34	प्रिफेक्चरल Nagoya प्राविधिक कलेज	2-4-48 Yasui	2 तल्ला वा सो भन्दा बढि
35	Kojo प्राथमिक विद्यालय	4-1 Kouonji-cho	2 तल्ला वा सो भन्दा बढि
36	Shiga जुनियर हाई स्कूल	3-2-1 Chumaru-cho	2 तल्ला वा सो भन्दा बढि
37	Kojo सामुदायिक केन्द्र	3-2-3 Chumaru-cho	2 तल्ला वा सो भन्दा बढि
38	Kawanaka प्राथमिक विद्यालय	5-52 Fukutoku-cho	2 तल्ला वा सो भन्दा बढि
39	Nakagiri बैठक स्थान	2-21 Nakagiri-cho	2 तल्ला वा सो भन्दा बढि
40	प्रिफेक्चरल Johokutsubasa हाई स्कूल	350-4 Fukutoku-cho Hirosejima	2 तल्ला वा सो भन्दा बढि
41	Ajima प्राथमिक विद्यालय	3-126 Kusunokiajima	3 तल्ला वा सो भन्दा बढि
42	Kita जुनियर हाई स्कूल	2-656 Nakaajima	3 तल्ला वा सो भन्दा बढि
43	Nishi Ajima प्राथमिक विद्यालय	2-526 Nishi Ajima	3 तल्ला वा सो भन्दा बढि
44	Kusunoki प्राथमिक विद्यालय	309 Ikehana-cho	2 तल्ला वा सो भन्दा बढि
45	Kusunoki जुनियर हाई स्कूल	2-957 Kusunoki	2 तल्ला वा सो भन्दा बढि
46	Kita हाई स्कूल	50 Nyorai-cho	2 तल्ला वा सो भन्दा बढि
47	Kusunoki सामुदायिक केन्द्र	126 Wakazuru-cho	2 तल्ला वा सो भन्दा बढि
48	Nyoi प्राथमिक विद्यालय	3-131 Nyoi	○
49	Nyoi हल	39-2 Rokugaike-cho	○
50	Kusunokinishi प्राथमिक विद्यालय	89 Kaisho-cho	2 तल्ला वा सो भन्दा बढि
51	Kusunokinishi सामुदायिक केन्द्र	1-367 Kisoji	2 तल्ला वा सो भन्दा बढि
52	केन्द्रीय थोक बजार (उत्तरी बजार)	107 Hattan, Aza, Toyoba, Oaza, Toyoyma-cho, Nishi Kasugai-gun	2 तल्ला वा सो भन्दा बढि

तोकिएको आकस्मिक सुरक्षित स्थान तर्फ जाने

○विपद्को खतरा भएको (विशेषगरी सुरक्षित स्थानमा जाने जानकारी (सुरक्षित स्थानमा जाने निर्देशन आदि) जारी गरेको बेलामा) , घरमा बसेर जीवनको सुरक्षा गर्न नसकिने अवस्थामा, विपद्को प्रकार अनुसार तोकिएको आकस्मिक सुरक्षित स्थान तर्फ जानुहोस्।
○सुरक्षित स्थानमा जाने निर्देशन आदि आएपनि नआएपनि, स्वैच्छिक रूपमा सुरक्षित स्थानमा जान चाहेमा, अग्रिम रूपमा वार्डपालिकामा सम्पर्क गरेर, सुरक्षित स्थानको गन्तव्य आदि बारे जानकारी प्राप्त गर्नुहोस्।

Nagoya City विपद् प्रतिनियन्त्रण मुख्यालय/Kita वार्ड मुख्यालय (Kita Ward Office)
TEL/911-3131 (मेइन-लाइन) 917-6412~8 (डाइल-इन) FAX/914-5752

सरकारी तथा सार्वजनिक कार्यालय (□ छाप)

- A Kita वडा कार्यालय
- B Kita वडा कार्यालय Kusunoki शाखा
- C Kita दमकल स्टेशन
- D Kita दमकल स्टेशन Iida शाखा कार्यालय
- E Kita दमकल स्टेशन Kusunoki शाखा कार्यालय
- F विशेष फायर ब्रिगेड तेस्रो सेना
- G Kita सिभिल इन्जिनियरिङ कार्यालय
- H वाटरवर्क ब्यूरो उत्तर कार्यालय

नोट:

0	तोकिएको आकस्मिक सुरक्षित स्थान	ज्यान जोगाउनका लागि विपद्को खतरा टार्न सर्वप्रथम भाग्ने ठाउँ।
⊠	अन्डरपास-रोड	ठूलो वर्षा भयो भने सडक डुबान भएर, आवतजावत बन्द हुने स्थान।
— —	इलाकाको सिमाना (कुजाकाइ)	विद्यालय इलाकाको सिमाना (विद्यालय इलाकाको सिमाना लगभग हो। विस्तृत विवरणको लागि, हरेक वार्डपालिकामा सोधपुछ गर्नुहोस्।)
●	वार्ड बाहिरको तोकिएको आकस्मिक सुरक्षित स्थान	

(व्याख्यात्मक वाक्य)

- नक्सामा देखाइएको डुबान आदि जापानमा प्रवेश गरेको विगतको रेकर्डको सबैभन्दा ठुलो ताइफुन रहेको मुरोतो ताइफुन स्तरको हावाको चाप सहितको ताइफुन (केन्द्रको हावाको चाप 910hPa, अर्धव्यास 75km, गति 73km/h), उच्चतम ज्वारभाटा हुने समयमा Mikawa-bay/Ise-bayshore मा सबैभन्दा ठूलो असर पार्ने मार्ग पार गर्दा आउने उच्च ज्वारभाटाको कारण पानी ओभरफ्लो भएको अवस्थामा अनुमान गरिने डुबान क्षेत्र, डुबान गहिराइ तथा डुबान निरन्तरता समयहरू कम्प्यूटर ट्रायल गरी हिसाब निकालिएको हो।
- डुबान क्षेत्र, डुबान गहिराइ तथा डुबान निरन्तरता समय भनेको खालि अनुमान गरिएका मात्र हुन् तसर्थ, विभिन्न परिस्थितिहरू अनुसार अनुमान गरिएको भन्दा ठूलो हुने अवस्था पनि हुनसक्छ।
- यो नक्सा, Aichi Prefectureले सन् 2021 जुन महिनामा सार्वजनिक गरेको उच्च ज्वारभाटाद्वारा डुबानमा पर्नसक्ने क्षेत्रको नक्सालाई आधार मानेर बनाइएको हो।

यो नक्सामा सन् 2015/16 मा रचना गरिएको सहरी विकास योजना आधारभूत नक्सा प्रयोग गरिएको छ। पुनश्च, आवश्यकता अनुसार रचना पश्चात् अवस्थालाई संशोधन गरिएको छ।
Kasugai City/Toyoyama-cho/Kitanagoya Cityको सम्बन्धमा, यी हरेक नगर-टोलहरूबाट स्वीकृति लिएर सहरी विकास योजना आधारभूत नक्सा प्रयोग गरिएको छ।
(मान्यता नम्बर Kasugai City: 3春都 No.161; Toyoyama-cho: 3豊防拠 No.61; Kitanagoya City: 3北都 No.121)